
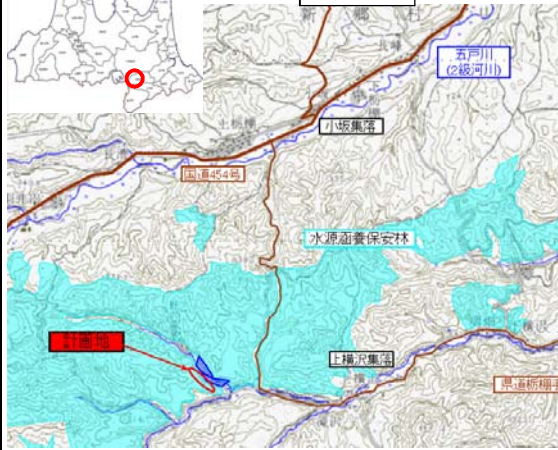
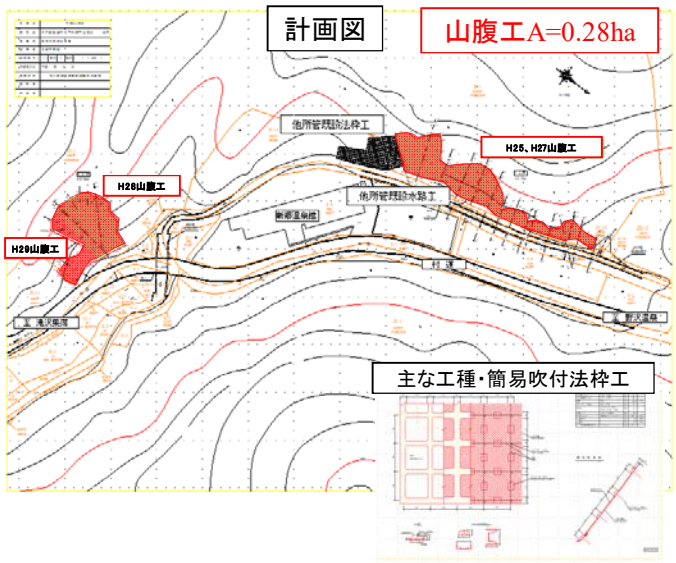


(様式6添付資料)

公共事業事後評価選定候補調書

1 事業概要		整理番号	R4 - 2	
事業種別	治山事業	事業主体	青森県	
事業名	予防治山事業	管理主体	青森県	
箇所名等 (市町村名)	温泉沢 (新郷村)	事業方法	○ 国庫補助 ● 交付金 ○ 県単独	
		財源・負担区分	● 国 50 % ● 県 50 % ○ 市町村 % ○ その他 %	
事業の背景・必要性	平成23年9月の豪雨により林地崩壊が発生し、下部の水路及び温泉施設に土砂が流出した。このため、被災斜面を直接整備する山腹工を施工し、地域の安心・安全を確保するものである。			
主な事業内容 (事業量)	山腹工A=0.28ha			
想定した事業効果	<p>《金銭価値化が可能な効果》</p> <p>(1) 山地保全便益 ・雨水流下に伴う侵食による表土の流出を抑制する「土砂流出防止便益」と、山崩れ等によって短時間に大量に流出する土砂を抑制する「土砂崩壊防止便益」を評価する。</p> <p>《その他の効果》</p>			
事業の実施経過	《事業着手》 H25	《用地着手》	《工事着手》 H25	《事業完了》 H29
公共事業評価の実施時期	事前評価時(年) 〔当初計画時〕	再評価時(年)	事後評価時(R4年) 〔最終実績〕	
事業期間(事業着手～事業完了)	H25 ~ H25	~	H25 ~ H29	
総事業費	30 百万円	百万円	113 百万円	
計画変更の実施時期	第1回計画変更(H26年度)	第 回計画変更(年)	第 回計画変更(年)	第 回計画変更(年)
事業期間(事業着手～事業完了)	H25 ~ H28	~	~	~
総事業費	100 百万円	百万円	百万円	百万円
特記事項	<p>【計画変更内容】</p> <p>事業箇所の隣接斜面が降雨により拡大崩壊したことから、事業区域と事業費の増並びに事業期間の延長を行った。</p>			
<p>《事業概要図》</p> <div style="display: flex; justify-content: space-between;"> <div style="width: 45%;"> <p>県内位置図</p>  <p>位置図</p>  </div> <div style="width: 45%;"> <p>計画図</p> <p style="color: red; border: 1px solid red; padding: 2px;">山腹工A=0.28ha</p>  <p>主な工種・簡易吹付法枠工</p> </div> </div>				
担当部課室名	農林水産部 林政課	電話番号	017 - 734 - 9524	
		E-MAIL	rinsei @pref.aomori.lg.jp	