

青森県における農地の動き

－ 令和 2 年版 －

令和 4 年 3 月

青森県農林水産部構造政策課

本書の活用に当たって

「青森県における農地の動き（令和2年版）」は、県内の農地の利用状況と令和2年（1月～12月）の農地の権利移動の状況等を取りまとめたものです。

今後の農地の利用集積に向けた取組の参考資料として御活用ください。

活用に当たっての注意事項

- 1 本調査（農地の権利移動・借賃等調査）は、当該年の1月1日から12月31日までの1年間（暦年）を対象としています。

農林水産省により毎年3月に前々年度の確定値が公表されることから、本冊子における**令和2年の数値は暫定値**となります。

- 2 数値は、四捨五入により、内訳計と合計が一致しない場合があります。

- 3 表中の記号で、特にことわりのないものについては、次のとおりです。

0・・・単位未満の数値

-・・・皆無又は該当なし

- 4 各データの参考資料

| | |
|-----------------------|--|
| 耕地面積 | 「令和2年耕地及び作付面積統計」 (令和3年3月 農林水産省) |
| 耕作放棄地面積 | 「2015年農林業センサス」(確定値) (平成27年2月 農林水産省) |
| 県土面積 | 「全国都道府県市区町村別面積調」 (令和3年1月 国土地理院) |
| 森林面積 | 「青森県の森林・林業 令和3年度版」 (農林水産部林政課) |
| 水田の整備状況 | 「令和3年度 あおもりの農村整備」 (農林水産部農村整備課) |
| 全国、東北各県の 農地の権利移動面積 | 「農地の移動と転用－令和元年－」 (令和4年3月 農林水産省) |

- 5 法令略称

農地法：農地法（昭和二十七年法律第二百二十九号）

基盤法：農業経営基盤強化促進法（昭和五十五年法律第六十五号）

機構法：農地中間管理事業の推進に関する法律（平成二十五年法律第一百号）

目 次

青森県の農地の動き

| | |
|--------------------------|----|
| 1 土地利用の状況 | |
| （1）土地利用面積 | 1 |
| （2）耕地面積 | 2 |
| （3）遊休農地面積 | 3 |
| （4）農業振興地域の指定面積 | 4 |
| （5）水田の整備状況 | 5 |
| 2 農地流動化の動向 | |
| （1）農地流動化面積と農地流動化率 | 6 |
| （2）地目別面積 | 7 |
| （3）地域別面積・率 | 7 |
| <参考> 農地流動化面積及び農地流動化率等の推移 | 8 |
| 3 農地の転用 | |
| （1）農地等の転用面積 | 9 |
| （2）地目別農地転用面積 | 10 |
| （3）用途別農地転用面積 | 10 |
| 4 農地利用の主な施策（構造政策課所管分） | 11 |

農地の権利移動・借賃等調査結果

| | |
|----------------|----|
| 青森県の総権利移動面積の状況 | |
| （1）用語の定義 | 12 |
| （2）地目別の総権利移動面積 | 14 |

権利移動種類別集計表

| | | | |
|---|--------------------|-------|-----|
| 1 | 所有権耕作地(自作地)有償所有権移転 | ----- | 1 6 |
| 2 | 所有権耕作地(自作地)無償所有権移転 | ----- | 1 8 |
| 3 | 所有権以外耕作地(小作地)所有権移転 | ----- | 1 8 |
| 4 | 賃借権の設定 | ----- | 1 9 |
| 5 | 賃借権の解約 | ----- | 2 3 |
| 6 | 使用貸借権の設定 | ----- | 2 4 |
| 7 | 農地転用の状況(非農地化を含む) | ----- | 2 5 |

市町村別集計表

| | | | |
|-----|----------------|-------|-----|
| 1 | 所有権耕作地有償所有権移転 | ----- | 2 9 |
| 2 | 所有権耕作地無償所有権移転 | ----- | 3 0 |
| 3 | 所有権以外耕作地所有権移転 | ----- | 3 1 |
| 4 | 賃借権の設定 | ----- | 3 2 |
| 5 | 期間別賃借権設定面積 | ----- | 3 3 |
| 6 | 賃借権の移転 | ----- | 3 7 |
| 7 | 使用貸借権の設定 | ----- | 3 8 |
| 8 | 農業経営の委託 | ----- | 3 9 |
| 9 | 賃借権の解約 | ----- | 4 0 |
| 1 0 | 利用権の終了及び再設定の状況 | ----- | 4 1 |
| 1 1 | 農地転用 | ----- | 4 2 |
| 1 2 | 用途別農地転用 | ----- | 4 5 |
| 1 3 | 採草放牧地の転用 | ----- | 4 9 |
| 1 4 | 採草放牧地の用途別転用 | ----- | 5 0 |

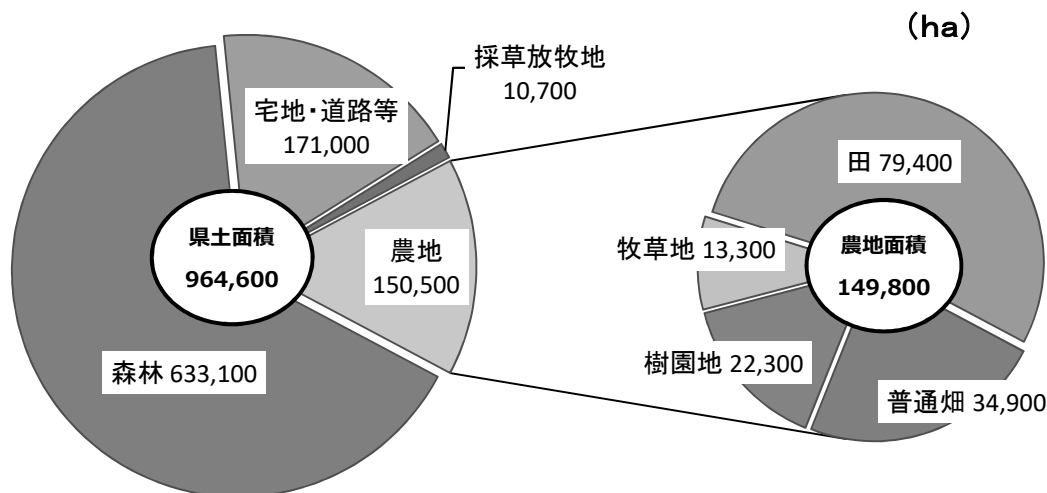
青森県の農地の動き

1 土地利用の状況

(1) 土地利用面積

令和2年の青森県の面積は964,600haのうち、森林は633,100haで全体の65.6%を占めている。

農地（田＋普通畑＋樹園地＋牧草地）は149,800haで、全体の15.5%を占めている。



(資料：全国都道府県市区町村別面積調)

(資料：耕地及び作付面積統計)

| 県 土 (%) | | | |
|------------|------------|------------|-------|
| 100 | | | |
| 農地 [耕地] | 森林 | 宅地、道路等 | 採草放牧地 |
| 15.5 (100) | 65.6 | 17.7 | 1.1 |
| 畑 | | 田 | |
| 7.3 (47.0) | | 8.2 (53.0) | |
| 樹園地 | 普通畑 | 牧草地 [飼料畑] | |
| 2.3 (14.9) | 3.6 (23.3) | 1.4 (8.9) | |
| りんご園 | その他果樹園 | | |
| 2.1 (13.6) | 0.2 (1.3) | | |

※県土を100とした場合の土地利用の構成比

※ () は農地(耕地)を100とした場合の地目別の構成比

(2) 耕地面積

令和2年の耕地面積は149,800haで、前年(150,500ha)より700ha減少した。
地目別では、田(53.0%)、普通畑(23.3%)、樹園地(14.9%)、牧草地(8.9%)の順で構成比が高くなっている。

<青森県の地目別面積の推移>

(ha、%)

| 年次 区分 | 平成28年 | 平成29年 | 平成30年 | 令和元年 | 令和2年 (構成比) | 増減面積 2年-元年 |
|----------|---------|---------|---------|---------|-----------------|---------------|
| 耕地計 | 152,300 | 151,500 | 151,000 | 150,500 | 149,800 (100.0) | ▲ 700 |
| 田 | 80,700 | 80,000 | 79,800 | 79,600 | 79,400 (53.0) | ▲ 200 |
| 畑 | 71,600 | 71,500 | 71,200 | 70,900 | 70,400 (47.0) | ▲ 500 |
| 普通畑 | 34,500 | 34,700 | 35,000 | 35,200 | 34,900 (23.3) | ▲ 300 |
| 樹園地 | 22,700 | 22,600 | 22,400 | 22,300 | 22,300 (14.9) | 0 |
| 牧草地 | 14,500 | 14,200 | 13,700 | 13,400 | 13,300 (8.9) | ▲ 100 |

(資料：耕地及び作物面積統計)

<青森県・東北・全国の耕地面積推移>

(ha)

| 年次 区分 | 平成28年 | 平成29年 | 平成30年 | 令和元年 | 令和2年 |
|----------|-----------|-----------|-----------|-----------|-----------|
| 青森県 | 152,300 | 151,500 | 151,000 | 150,500 | 149,800 |
| 東北 | 843,200 | 838,100 | 834,100 | 830,700 | 827,100 |
| 全国 | 4,471,000 | 4,444,000 | 4,420,000 | 4,397,000 | 4,372,000 |

(資料：耕地及び作物面積統計)

「耕地」とは、農作物の栽培を目的とする土地のことを指し、畦畔を含む。
「耕地」は、農地法の「農地」と定義内容は基本的に同じである。
農業センサスでは、「耕作放棄地(過去1年以上作付けせず、今後も作付けする意思のない土地)」は「耕地」には含めないが、農地法では、現在作付けされていない土地でも、耕作しようと思えばいつでも耕作できる土地は「農地」として取り扱っている。

(3) 遊休農地面積

令和2年の遊休農地面積は2,897haで、前年(3,147ha)より250ha減少した。

<遊休農地面積の推移>

(ha)

| 区分 | 年次 | 平成28年 | 平成29年 | 平成30年 | 令和元年 | 令和2年 | 増減面積 2年-元年 |
|----|--------|---------|--------|--------|--------|--------|---------------|
| | 青森県 | | 3,650 | 3,045 | 2,937 | 3,147 | 2,897 |
| | 1号遊休農地 | 3,598 | 2,947 | 2,818 | 3,044 | 2,829 | ▲215 |
| | 2号遊休農地 | 52 | 98 | 119 | 103 | 67 | ▲36 |
| 東北 | | 16,887 | 16,170 | 16,794 | 15,661 | 15,014 | ▲647 |
| | 1号遊休農地 | 15,069 | 14,341 | 14,559 | 13,379 | 12,677 | ▲702 |
| | 2号遊休農地 | 1,820 | 1,830 | 2,235 | 2,283 | 2,336 | 53 |
| 全国 | | 104,155 | 98,519 | 97,814 | 97,749 | 96,824 | ▲925 |
| | 1号遊休農地 | 97,992 | 92,454 | 91,524 | 91,161 | 90,238 | ▲923 |
| | 2号遊休農地 | 6,163 | 6,064 | 6,290 | 6,588 | 6,587 | ▲1 |

(資料：農地の利用状況調査の結果)

農地の利用状況調査では、農地法第30条第1項に基づき、農業委員会が遊休農地の判定を行う。「1号遊休農地」とは、現に耕作されておらず、かつ、引き続き耕作されないと見込まれる農地をいう(農地法第32条第1項第1号の農地)。「2号遊休農地」とは、利用の程度が周辺の地域の農地に比べ著しく劣っている農地をいう(農地法第32条第1項第2号の農地)。

(参考) 耕作放棄地面積

耕作放棄地面積は、農林業センサス2020から調査対象外となったことから、遊休農地面積を掲載。

<耕作放棄地面積の推移>

(ha)

| 区分 | 年次 | 平成2年 | 平成7年 | 平成12年 | 平成17年 | 平成22年 | 平成27年 |
|----|---------|---------|---------|---------|---------|---------|---------|
| | 青森県 | | 5,714 | 7,149 | 12,315 | 14,590 | 15,212 |
| | 農家 | 4,009 | 4,572 | 7,137 | 7,981 | 7,436 | 7,977 |
| | 土地持ち非農家 | 1,705 | 2,577 | 5,178 | 6,609 | 7,776 | 9,342 |
| 東北 | | 28,561 | 40,339 | 62,299 | 71,223 | 76,112 | 89,568 |
| | 農家 | 22,713 | 30,852 | 44,058 | 47,470 | 46,603 | 50,554 |
| | 土地持ち非農家 | 5,848 | 9,487 | 18,241 | 23,753 | 29,509 | 39,013 |
| 全国 | | 216,785 | 244,314 | 342,789 | 385,986 | 395,981 | 423,064 |
| | 農家 | 150,655 | 161,771 | 210,019 | 223,372 | 214,140 | 217,933 |
| | 土地持ち非農家 | 66,130 | 82,543 | 132,770 | 162,614 | 181,841 | 205,132 |

(資料：農林業センサス)

「耕作放棄地」とは、以前耕作していた土地で、過去1年以上作物を作付け(栽培)せず、この数年の間に再び作付け(栽培)する意思のない土地をいう。「農家」とは、調査期日現在で、経営耕地面積が10アール以上又は調査期日前1年間における農産物販売金額が15万円以上の世帯をいう。「土地持ち非農家」とは、農家以外で耕地及び耕作放棄地を合わせて5アール以上所有している世帯をいう。

(4) 農業振興地域の指定面積

青森県の農業振興地域の指定面積(令和2年12月31日現在：50地域)479,764haのうち、168,467haが農用地区域に設定されている。

農業振興地域面積は前年と変わらず、農用地区域面積は前年から165ha減少した。

<青森県の農業振興地域の指定面積>

(ha)

| 区分 | 総面積 | 農用地 | | | | | | 混牧林地 | 農業用施設用地 | 混牧林地以外の山林原野 | |
|------------|------------------|-------------------|------------------|------------------|------------------|-------------------|----------------|-------------------|---------------|-------------|------------------|
| | | 農地 | | | | 採草放牧地 | 計 | | | | |
| | | 田 | 畑 | 樹園地 | 計 | | | | | | |
| 現況 | 農業振興地域 | 479,764 (0) | 88,183 (-160) | 40,432 (-149) | 24,403 (-171) | 153,018 (-480) | 10,657 (-1) | 163,675 (-482) | 4,564 (0) | 640 (9) | 234,257 (415) |
| | 農用地区域 | 168,467 (-165) | 81,660 (-89) | 30,918 (-100) | 22,217 (-171) | 134,795 (-360) | 10,386 (-1) | 145,181 (-361) | 2,785 (0) | 598 (9) | 19,088 (184) |
| | 白地地域 (農用地区域外) | 311,298 (165) | 6,523 (-71) | 9,515 (-50) | 2,185 (0) | 18,223 (-121) | 271 (0) | 18,494 (-121) | 1,779 (0) | 42 (0) | 215,170 (231) |
| 農用地区域内用途区分 | | 168,467 (-165) | | | | 149,788 (-172) | 12,109 (-1) | 161,896 (-173) | 5,958 (-0) | 612 (8) | |

※ () は、前年からの増減値

(資料：確保すべき農用地等の面積の目標の達成状況調査)

「農業振興地域」とは、農業の健全な発展及び国土資源の合理的利用の見地から、総合的に農業の振興を図るべき地域で、県知事が指定する。
市町村長は、農業振興地域内において農用地として利用すべき土地の区域（農用地区域）を定める。

| 行政区域 | 農業振興地域 | 農用地区域 | 農地 | 田・畑・樹園地を含む |
|------------|----------------|------------|-------|---|
| | | | 採草放牧地 | 農地以外の土地で主として耕作または家畜の放牧の目的に供される土地 |
| 479,764 ha | 農用地区域外 (白地) | 168,467 ha | 混牧林地 | 主として木竹の生育に利用されるものであって、従として耕作または養畜の事業のための採草又は家畜の放牧の目的に供される土地 |
| | | 311,298 ha | 農業用施設 | 耕作又は養畜の事業のために必要な農業用施設の用に供される土地 |
| | 農業振興地域外 | | | |

(5) 水田の整備状況

青森県における令和2年度末の水田面積に対する整備率は85.9%である。
 大区画水田は年々増加し、令和2年度末の大区画水田（50a以上区画）の面積は4,750haである。

<青森県の水田の整備状況>

(ha、%)

| 地域 | 水田面積 | 整備済面積 | うち大区画 | | | 未整備面積 |
|----|--------|---------------|-------------|---------|-------|---------------|
| | | | (50a以 | 50a~1ha | 1ha以上 | |
| 東青 | 8,384 | 6,740 (80.4) | 859 (10.2) | 652 | 207 | 1,644 (19.6) |
| 中南 | 11,700 | 11,436 (97.7) | 678 (5.8) | 442 | 236 | 263 (2.2) |
| 三八 | 7,437 | 5,989 (80.5) | 290 (3.9) | 179 | 111 | 1,448 (19.4) |
| 西北 | 27,935 | 24,330 (87.1) | 1,821 (6.5) | 665 | 1,156 | 3,604 (12.9) |
| 上北 | 22,306 | 18,917 (84.8) | 930 (4.2) | 619 | 311 | 3,389 (15.2) |
| 下北 | 1,606 | 776 (48.3) | 172 (10.7) | 64 | 108 | 830 (51.6) |
| 県計 | 79,400 | 68,189 (85.9) | 4,750 (6.0) | 2,621 | 2,129 | 11,177 (14.1) |

※ () は水田面積に対する整備率

(資料：県農村整備課)

※整備済面積は、平成30年度までの「東北農政局調べ」面積に、令和元年及び令和2年の整備面積を合算したもの

※水田面積は「耕地及び作付面積統計」（農林水産省）による

<水田の大区画化の状況>

(ha)

| 年度 区分 | H2~H27 まで | H28 | H29 | H30 | R1 | R2 | 合計 |
|----------------|--------------|-----|-----|-----|-----|-----|-------|
| 50a以上 1ha未満 | 1,868 | 102 | 113 | 152 | 180 | 127 | 2,542 |
| 1ha以上 | 1,660 | 95 | 97 | 106 | 65 | 81 | 2,104 |
| 計 | 3,527 | 197 | 210 | 258 | 246 | 208 | 4,646 |

※上記の「水田の整備状況」とは調査方法が異なるため、数値は一致しない

(資料：県農村整備課)

2 農地流動化の動向

(1) 農地流動化面積と農地流動化率

令和2年の青森県の農地流動化面積は5,032haで、前年(4,182ha)より850ha増加した。
農地流動化率は3.4%で、前年(2.8%)より0.6ポイント増加した。

(ha)

| 区分 | 年次 | 平成28年 | 平成29年 | 平成30年 | 令和元年 | 令和2年 (構成比) |
|----------|----|---------|---------|---------|---------|---------------|
| 農地流動化面積① | | 5,333 | 4,702 | 4,360 | 4,182 | 5,032 (100) |
| 所有権移転 | | 973 | 1,052 | 928 | 1,034 | 1,261 (25.1) |
| 賃借権設定 ※ | | 4,360 | 3,650 | 3,433 | 3,147 | 3,771 (74.9) |
| 耕地面積 | | 152,300 | 151,500 | 151,000 | 150,500 | 149,800 (0.0) |
| 農地流動化率② | | 3.5 | 3.1 | 2.9 | 2.8 | 3.4 (0.1) |

※基盤法で農地中間管理機構が借人となっているものを除く

(資料：農地の権利移動・借賃等調査)

<東北各県と全国の推移>

(ha)

| 年次 県名 | 平成27年 | 平成28年 | 平成29年 | 平成30年 | 令和元年 |
|----------|---------------|---------------|---------------|---------------|---------------|
| 青森県 | 6,693 (4.4) | 6,204 (4.1) | 5,726 (3.8) | 5,272 (3.5) | 5,148 (3.4) |
| 岩手県 | 12,723 (8.4) | 10,237 (6.8) | 6,784 (4.5) | 6,314 (4.2) | 5,603 (3.7) |
| 宮城県 | 8,286 (6.4) | 9,220 (7.2) | 8,480 (6.6) | 8,658 (6.8) | 6,091 (4.8) |
| 秋田県 | 10,245 (6.9) | 13,813 (9.3) | 10,330 (7.0) | 12,416 (8.4) | 8,392 (5.7) |
| 山形県 | 12,216 (10.1) | 12,796 (10.7) | 7,770 (6.6) | 6,985 (5.9) | 6,697 (5.7) |
| 福島県 | 6,449 (4.5) | 5,699 (4.0) | 6,682 (4.7) | 5,361 (3.8) | 5,342 (3.8) |
| 東北 | 56,618 (6.7) | 57,970 (6.9) | 45,772 (5.5) | 45,006 (5.4) | 37,273 (4.5) |
| 全国 | 264,977 (5.9) | 262,016 (5.9) | 233,380 (5.3) | 219,150 (5.0) | 204,381 (4.6) |

(資料：農地の移動と転用)

「農地流動化面積」とは、農地法、基盤法及び機構法の所有権耕作地（自作地）有償所有権移転面積（売買）と賃借権の設定面積（貸借）の合計である。

$$\text{農地流動化面積} = \text{所有権耕作地（自作地）有償所有権移転面積（農地法＋基盤法）} \\ + \text{賃借権の設定面積（農地法＋基盤法＋機構法）}$$

「農地流動化率」とは、耕地面積に対する農地流動化面積の割合である。

$$\text{農地流動化率（％）} = (\text{農地流動化面積} / \text{耕地面積}) \times 100$$

(2) 地目別面積

地目別の農地流動化面積は、田は前年より488ha増加、畑は前年より291ha増加、採草放牧地は71ha増加した。

(ha)

| 年次 地目 | 平成28年 | 平成29年 | 平成30年 | 令和元年 | 令和2年 | 増減面積 2年－元年 |
|----------|-------|-------|-------|-------|-------|---------------|
| 田 | 3,867 | 3,682 | 3,286 | 3,101 | 3,589 | 488 |
| 畑 | 1,379 | 960 | 963 | 1,080 | 1,372 | 291 |
| 採草放牧地 | 87 | 60 | 111 | 0 | 71 | 71 |
| 合計 | 5,333 | 4,702 | 4,360 | 4,182 | 5,032 | 850 |

(資料：農地の権利移動・借賃等調査)

(3) 地域別面積・率

(ha、%)

| 年次 地域 | 平成28年 | 平成29年 | 平成30年 | 令和元年 | 令和2年 | 増減面積 2年－元年 |
|----------|-------------|-------------|-------------|-------------|-------------|---------------|
| 東青 | 762 (6.0) | 468 (3.7) | 426 (3.4) | 485 (3.9) | 362 (2.9) | △ 123 |
| 中南 | 790 (2.7) | 871 (3.0) | 732 (2.5) | 772 (2.7) | 738 (2.6) | △ 34 |
| 西北 | 2,069 (5.4) | 2,132 (5.6) | 1,820 (4.8) | 1,719 (4.5) | 1,861 (4.9) | 142 |
| 津軽計 | 3,620 (4.5) | 3,470 (4.4) | 2,978 (3.8) | 2,976 (3.8) | 2,961 (3.8) | △ 15 |
| 三八 | 315 (1.5) | 303 (1.4) | 339 (1.6) | 305 (1.4) | 384 (1.8) | 79 |
| 上北 | 1,269 (2.8) | 812 (1.8) | 1,001 (2.2) | 846 (1.9) | 1,549 (3.5) | 703 |
| 下北 | 128 (2.2) | 117 (2.0) | 43 (0.7) | 54 (1.0) | 138 (2.4) | 84 |
| 県南計 | 1,712 (2.4) | 1,232 (1.7) | 1,382 (1.9) | 1,205 (1.7) | 2,071 (2.9) | 865 |
| 合計 | 5,332 (3.5) | 4,702 (3.1) | 4,360 (2.9) | 4,182 (2.8) | 5,032 (3.4) | 850 |

※ () は農地流動化率

(資料：農地の権利移動・借賃等調査)

<参考> 農地流動化面積及び農地流動化率等の推移

(ha、%)

| 区分 年次 | 耕地面積 | | | 農地流動化面積 | | | 農地 流動化率 | 農地の 転用面積 | 備 考 |
|----------|--------|--------|---------|----------------------------|------------|---------|------------|-------------|-------|
| | 田 | 畑 | 計(A) | 所有権耕作地 (自作地) 有償所有権移転 | 賃借権の 設定 | 計(B) | | | |
| 昭和25年 | 67,164 | 57,401 | 124,565 | - | - | - | | 27.0 | |
| 28 | | | | | | | | 45.1 | 農地法施行 |
| 38 | 86,800 | 82,650 | 169,450 | - | - | - | | 337.8 | |
| 48 | 97,500 | 74,500 | 172,000 | 1,970.8 | 154.0 | 2,124.8 | 1.2 | 1,208.9 | |
| 55 | 94,800 | 71,200 | 166,000 | 1,759.6 | 1,285.4 | 3,045.0 | 1.8 | 635.3 | 増進法施行 |
| 58 | 93,100 | 72,800 | 165,900 | 1,639.3 | 1,303.6 | 2,942.9 | 1.8 | 455.5 | |
| 平成元年 | 91,800 | 76,800 | 168,600 | 1,407.8 | 1,315.8 | 2,723.6 | 1.6 | 504.8 | |
| 2 | 91,500 | 77,200 | 168,700 | 1,137.1 | 1,632.1 | 2,769.2 | 1.6 | 570.7 | |
| 3 | 91,100 | 77,300 | 168,400 | 1,304.7 | 1,181.4 | 2,486.1 | 1.5 | 527.6 | |
| 4 | 90,800 | 77,600 | 168,400 | 1,107.0 | 1,002.5 | 2,109.5 | 1.3 | 424.7 | |
| 5 | 90,500 | 77,600 | 168,100 | 1,035.8 | 1,110.5 | 2,146.3 | 1.3 | 457.5 | 基盤法施行 |
| 6 | 90,200 | 77,200 | 167,500 | 1,167.5 | 1,372.4 | 2,539.9 | 1.5 | 439.6 | |
| 7 | 90,000 | 76,800 | 166,700 | 1,465.2 | 1,485.9 | 2,951.1 | 1.8 | 503.1 | |
| 8 | 89,600 | 76,500 | 166,100 | 1,469.9 | 1,466.9 | 2,936.8 | 1.8 | 559.7 | |
| 9 | 89,100 | 76,300 | 165,300 | 1,323.7 | 1,453.2 | 2,776.9 | 1.7 | 535.9 | |
| 10 | 88,700 | 75,800 | 164,500 | 1,332.5 | 1,678.2 | 3,010.7 | 1.8 | 519.6 | |
| 11 | 88,300 | 75,700 | 163,900 | 1,147.8 | 1,781.8 | 2,929.6 | 1.8 | 493.9 | |
| 12 | 87,600 | 75,200 | 162,800 | 1,279.0 | 1,805.7 | 3,084.7 | 1.9 | 627.8 | |
| 13 | 86,900 | 74,800 | 161,700 | 1,120.9 | 1,888.4 | 3,009.3 | 1.9 | 446.7 | |
| 14 | 86,300 | 74,700 | 161,000 | 1,138.5 | 1,518.7 | 2,657.2 | 1.7 | 363.8 | |
| 15 | 85,900 | 74,400 | 160,300 | 1,119.8 | 2,055.4 | 3,175.2 | 2.0 | 416.3 | |
| 16 | 85,500 | 74,200 | 159,700 | 1,103.0 | 2,174.3 | 3,277.3 | 2.1 | 374.1 | |
| 17 | 85,100 | 74,100 | 159,200 | 1,020.0 | 2,004.4 | 3,024.3 | 1.9 | 286.1 | |
| 18 | 84,700 | 74,000 | 158,600 | 1,045.5 | 2,817.9 | 3,863.3 | 2.4 | 276.4 | |
| 19 | 84,300 | 73,800 | 158,100 | 1,196.6 | 2,484.7 | 3,681.3 | 2.3 | 305.9 | |
| 20 | 84,000 | 73,700 | 157,700 | 1,175.7 | 2,234.6 | 3,410.3 | 2.2 | 235.2 | |
| 21 | 83,700 | 73,500 | 157,200 | 830.3 | 1,387.9 | 2,218.2 | 1.4 | 129.8 | |
| 22 | 83,600 | 73,300 | 156,800 | 1,000.0 | 2,453.5 | 3,453.5 | 2.2 | 215.2 | |
| 23 | 83,500 | 73,100 | 156,600 | 1,010.5 | 3,510.8 | 4,521.3 | 2.9 | 230.5 | |
| 24 | 83,400 | 73,000 | 156,500 | 1,083.2 | 2,987.1 | 4,070.3 | 2.6 | 190.4 | |
| 25 | 83,100 | 72,800 | 155,900 | 971.5 | 2,871.3 | 3,842.8 | 2.5 | 169.7 | |
| 26 | 82,300 | 72,500 | 154,800 | 899.1 | 3,415.4 | 4,314.5 | 2.8 | 194.3 | 機構法施行 |
| 27 | 81,200 | 72,100 | 153,300 | 888.0 | 4,001.5 | 4,889.5 | 3.2 | 651.3 | |
| 28 | 80,700 | 71,600 | 152,300 | 972.7 | 4,359.5 | 5,332.3 | 3.5 | 377.7 | |
| 29 | 80,000 | 71,500 | 151,500 | 1,052.2 | 3,650.1 | 4,702.2 | 3.1 | 534.2 | |
| 30 | 79,800 | 71,200 | 151,000 | 927.8 | 3,432.6 | 4,360.4 | 2.9 | 719.4 | |
| 令和元年 | 79,600 | 70,900 | 150,500 | 1,034.3 | 3,147.1 | 4,181.4 | 2.8 | 249.2 | |
| 2 | 79,400 | 70,400 | 149,800 | 1,260.9 | 3,770.9 | 5,031.9 | 3.4 | 695.0 | |

(資料：「耕地面積」は耕地及び作付面積統計。「農地流動化面積」「農地の転用面積」は農地の権利移動・借賃等調査)

※「-」は数値の特定が不能

農地流動化率 = (所有権耕作地(自作地)有償所有権移転面積 + 賃借権の設定面積) / 耕地面積 × 100

(基盤法で農地中間管理機構が借人となっているものを除く)

3 農地の転用

(1) 農地等の転用面積

令和2年の青森県の農地の転用面積は695haで、前年（249ha）より446ha増加した。

(ha)

| 区分 | 年次 | 平成28年 | 平成29年 | 平成30年 | 令和元年 | 令和2年 | (構成比) | 増減面積 2年-元年 |
|------------|----|-------|-------|-------|------|------|--------|---------------|
| | | | | | | | | |
| 農地転用面積 | | 378 | 534 | 719 | 249 | 695 | (100) | 446 |
| 農地法 第4条 | 許可 | 17 | 12 | 15 | 15 | 7 | (1.1) | △7 |
| | 届出 | 5 | 4 | 3 | 4 | 2 | (0.3) | △2 |
| | 協議 | - | - | - | - | - | (0.0) | 0 |
| 農地法 第5条 | 許可 | 134 | 128 | 88 | 67 | 91 | (13.0) | 23 |
| | 届出 | 21 | 18 | 16 | 20 | 16 | (2.3) | △4 |
| | 協議 | - | - | - | - | - | (0.0) | 0 |
| 許可・届出・協議以外 | | 201 | 373 | 597 | 143 | 579 | (83.2) | 435 |

(資料：農地の権利移動・借賃等調査)

<東北各県と全国の推移>

(ha)

| 県名 | 年次 | 平成27年 | 平成28年 | 平成29年 | 平成30年 | 令和元年 |
|-----|----|--------|--------|--------|--------|--------|
| | | | | | | |
| 青森県 | | 649 | 376 | 534 | 719 | 249 |
| 岩手県 | | 279 | 294 | 447 | 487 | 396 |
| 宮城県 | | 579 | 436 | 391 | 411 | 445 |
| 秋田県 | | 116 | 117 | 157 | 199 | 272 |
| 山形県 | | 204 | 176 | 165 | 210 | 204 |
| 福島県 | | 485 | 577 | 873 | 586 | 1,038 |
| 東北 | | 2,311 | 1,976 | 2,566 | 2,613 | 2,603 |
| 全国 | | 16,490 | 16,443 | 17,534 | 17,305 | 16,778 |

(資料：農地の移動と転用)

※統計処理上「青森県における農地の動き」とは数値が異なる

「農地等の転用」とは、農地を農地以外、採草放牧地を採草放牧地以外にすることである。

「農地の転用制度」は、国土の計画的かつ合理的な土地利用を促進する観点に立って農業及び農業以外の土地利用計画との調整を図りつつ、優良農地を確保することを目的としており、次のような許可制度がとられている。

農地法第4条：権利の設定・移転を伴わない転用行為で農地のみを対象とする。

農地法第5条：権利の設定・移転を伴う転用行為で農地、採草放牧地を対象とする。

①許可：農地を農地以外のものにするための②～④を除く転用

②届出：都市計画法における市街化区域内の転用

③協議：国・県による道路・農業用排水施設等のための転用

④許可・届出・協議以外：地方公共団体等による公共性や公益性のある事業のための転用

(2) 地目別農地転用面積

地目別では、田が189ha（構成比27％）、畑が506ha（同73％）である。

(ha)

| 区分 | 年次 | 平成28年 | 平成29年 | 平成30年 | 令和元年 | 令和2年 | (構成比) | 増減面積 2年－元年 |
|-----|----|-------|-------|-------|------|------|-------|---------------|
| | | | | | | | | |
| 転用計 | | 378 | 534 | 719 | 249 | 695 | (100) | 446 |
| | 田 | 89 | 135 | 191 | 109 | 189 | (27) | 80 |
| | 畑 | 288 | 399 | 529 | 141 | 506 | (73) | 365 |

(資料：農地の権利移動・借賃等調査)

(3) 用途別農地転用面積

用途別では、植林（荒廃による非農地判断含む）が515haで最も多く、次いでその他の業務用地109ha、住宅22haとなっている。

(ha)

| 区分 | 年次 | 平成28年 | 平成29年 | 平成30年 | 令和元年 | 令和2年 |
|---|----|-------|-------|-------|------|------|
| | | | | | | |
| 住宅 | | 38 | 41 | 31 | 32 | 22 |
| 工業 | | 2 | 0 | 2 | 1 | 18 |
| 学校 | | 0 | 2 | 1 | 0 | 2 |
| 公園・運動場 | | 3 | 0 | - | 0 | - |
| 道水路・鉄道 | | 10 | 14 | 10 | 15 | 18 |
| 官公署・病院等公的施設 | | 3 | 2 | 0 | 3 | 1 |
| 商業・サービス等用地 | | 7 | 7 | 5 | 12 | 10 |
| その他の業務用地 (農林漁業施設、上記用途 以外の駐車場・資材置き 場、土石採取用地等) | | 197 | 136 | 120 | 81 | 109 |
| 植林 | | 116 | 331 | 549 | 105 | 515 |
| その他 | | 2 | - | - | - | - |
| 農地転用面積計 | | 378 | 534 | 719 | 249 | 695 |

(資料：農地の権利移動・借賃等調査)

4 農地利用の主な施策（構造政策課所管分）

① 農地中間管理事業（国庫：H26～）

担い手への農地の集積や集約化を図り、生産性を向上させるため、農地中間管理機構が行う、離農者や規模縮小農家から農地を借り受けて管理し、認定農業者や集落営農法人などの担い手へ貸し付ける活動を支援する。

② 機構集積協力金交付事業（国庫：H26～）

農地中間管理機構にまとまった農地を貸し付けた地域や、農地を貸し付けることにより離農する農業者等に対し、農地の貸付割合や面積に応じて協力金を交付する。

③ 機構集積支援事業（国庫：H26～）

農業委員会等が行う、遊休農地の所有者等の利用意向調査、所有者不明農地の権利関係調査等、農地法等に基づく業務を効果的・効率的に遂行できるよう支援する。

④ 農地利用最適化交付金（国庫：H28～）

農業委員及び農地利用最適化推進委員による農業委員会の農地利用の最適化活動に要する経費の財源として交付金を交付する。

農地の権利移動・借賃等調査結果

青森県の総権利移動面積の状況

(1) 用語の定義

① 所有権耕作地と所有権以外耕作地

| | | |
|-----|-------------------|--|
| 農地法 | 所有権耕作地 (自作地) | 耕作の事業を行う者が所有権に基づいて、その事業に供している農地（本調査の場合は、「所有権以外耕作地」以外の農地） |
| | 所有権以外耕作地 (小作地) | 耕作の事業を行う者が所有権以外の権原に基づいて、その事業に供している農地 |

| | | |
|-----|--------------------------|--|
| 基盤法 | 所有権耕作地 及び 所有権以外耕作地 | 農業経営基盤強化促進法では、「所有権耕作地」、「所有権以外耕作地」の定義はないので、上記の農地法の定義に準じている。 |
|-----|--------------------------|--|

② 地目

| | | |
|-----|-------|--|
| 農地法 | 農地 | 耕作の目的に供される土地 田（稲作田、転作田、その他田）、畑（普通畑、飼料畑、りんご園、その他果樹園） |
| | 採草放牧地 | 農地以外の土地で主として耕作又は養畜の事業のための採草又は家畜の放牧の目的に供されるもの |

| | | |
|-----|-------|---|
| 基盤法 | 農用地 | 農地又は農地以外の土地で、主として耕作若しくは養畜の事業のための採草若しくは家畜の放牧の目的に供される土地（農地法上の農地と採草放牧地） ・田（稲作田、転作田、その他田） ・畑（普通畑、飼料畑、りんご園、その他果樹園） ・採草放牧地 |
| | 混牧林地 | 木竹の生育に供され、併せて耕作又は養畜の事業のための採草又は家畜の放牧の目的に供される土地 |
| | 開発農用地 | 開発して農用地とすることが適当な土地 |

| | | |
|-----|------|--|
| 機構法 | 農用地 | 農地及び農地以外の土地で、主として耕作若しくは養畜の事業のための採草又は家畜の放牧の目的に供される土地（農地法上の農地と採草放牧地） |
| | 混牧林地 | 木竹の生育に供され、併せて耕作又は養畜の事業のための採草又は家畜の放牧の目的に供される土地 |

③ 権利移動

| | | | | | |
|------------------------|---------------------|---|---|---|--|
| 農地法第3条による 権利移動 | 所有権移転 | 所有権耕作地 (自作地) | 有償 | 所有権耕作地を売買等によって所有権移転するもの (交換、借金との相殺及び所有権の出資等の現金の授受がなくとも、何らかの形での対価、代償があるものも含む) | |
| | | | 無償 | 所有権耕作地であるものを、何らかの反対供給なしに他に所有権移転するもの (生前贈与、分家などへの親族間の贈与、純粋な寄付等) | |
| | | 所有権以外耕作地 (小作地) | 所有権以外耕作地を賃借人等に所有権移転するもの | | |
| | 賃借権の設定 | | 所有権耕作地であるものを他に賃貸し、法律上所有権以外耕作地になるもの | | |
| | 賃借権の移転 | | いずれも移動の前後とも所有権以外耕作地であって、借人がある小作人から他の小作人に変わるもの | | |
| | 使用貸借による権利の設定 | | 所有権耕作地であるものを他に使用貸借させ、法律上所有権以外耕作地になるもの (使用貸借では、借賃の授受がない) | | |
| | 使用貸借による権利の移転 | | いずれも移動の前後とも所有権以外耕作地であって、借人がある小作人から他の小作人に変わるもの | | |
| | 農協への経営委託に伴う権利の設定・移転 | | 農協による農地に関する権利取得が組合員等からの経営の委託に伴う取得であるもの | | |
| その他の権利の設定・移転 | | <p>「地上権」(他人の土地において工作物又は竹木を所有するためその土地を使用する権利)</p> <p>「永小作権」(小作料を支払って他人の土地で耕作又は牧畜をする用益物権)</p> <p>「質権」(担保物件の一種)</p> <p>「その他の使用収益権」(上記の権利以外の請負契約のようなもの)により権利の設定・移転をする場合</p> | | | |
| 基盤 権利法 移動による | 所有権移転 | 所有権耕作地 (自作地) | 有償 | 所有権を移転するもの (農地法上の「所有権耕作地所有権移転(有償)」、「所有権耕作地所有権移転(無償)」、「所有権以外耕作地所有権移転」がこれに当たる) | |
| | | | 無償 | | |
| | 所有権以外耕作地 (小作地) | | | | |
| 利用権の 設定・移転 | 賃借権の設定・移転 | | 農業上の利用を目的とする賃借権若しくは使用貸借による権利又は農業の経営の委託を受けることにより取得される使用及び収益を目的とする権利を設定・移転するもの (農地法上の「賃借権」、「使用貸借による権利」及び「農業経営の委託を受けることにより取得する権利」の設定・移転がこれに当たる) | | |
| | 使用貸借による権利の設定・移転 | | | | |
| | 農協への経営委託に伴う権利の設定・移転 | | | | |
| 機 構 権利法 移動による | 賃借権の設定・移転 | | 農業上の利用を目的とする賃借権若しくは使用貸借による権利を設定・移転するもの (農地法上の「賃借権」、「使用貸借による権利」の設定・移転がこれに当たる) | | |
| | 使用貸借による権利の設定・移転 | | | | |

(2) 地目別の総権利移動面積

① 農地（田＋畑）

令和2年の農地の総権利移動面積（農地法第3条、基盤法及び機構法による所有権移転、及び利用権の設定・移転の合計）は6,773haで、前年（5,930ha）より843ha増加した。

(ha)

| 区分 | | | 年次 | | 平成28年 | 平成29年 | 平成30年 | 令和元年 | 令和2年 |
|--------|--------------|----------|----|-------|-------|-------|-------|-------|-------|
| | | | 有償 | 無償 | | | | | |
| 農地法第3条 | 所有権移転 | 所有権耕作地 | 有償 | | 460 | 486 | 398 | 467 | 609 |
| | | | 無償 | | 532 | 596 | 469 | 510 | 462 |
| | | 所有権以外耕作地 | | - | 8 | - | 1 | - | |
| | 賃借権の設定 | | | 504 | 543 | 472 | 466 | 580 | |
| | 賃借権の移転 | | | 1 | 6 | - | - | - | |
| | 使用貸借による権利の設定 | | | 373 | 396 | 389 | 331 | 410 | |
| | 小計 | | | | 1,870 | 2,035 | 1,728 | 1,774 | 2,061 |
| 基盤法 | 所有権移転 | 所有権耕作地 | 有償 | | 512 | 526 | 530 | 567 | 583 |
| | | | 無償 | | 2 | - | 5 | 0 | 0 |
| | | 所有権以外耕作地 | | - | - | - | - | - | |
| | 賃借権の設定 | | | 1,923 | 1,959 | 1,739 | 1,541 | 1,919 | |
| | 賃借権の移転 | | | 28 | 10 | 20 | 45 | 10 | |
| | 使用貸借による権利の設定 | | | 168 | 483 | 135 | 157 | 176 | |
| 小計 | | | | 2,633 | 2,978 | 2,429 | 2,311 | 2,687 | |
| 機構法 | 賃借権の設定 | | | 1,934 | 1,128 | 1,221 | 1,140 | 1,270 | |
| | 使用貸借による権利の設定 | | | 578 | 567 | 620 | 705 | 754 | |
| | 小計 | | | | 2,511 | 1,695 | 1,842 | 1,845 | 2,024 |
| 合計 | | | | | 7,014 | 6,708 | 5,999 | 5,930 | 6,773 |

※農地中間管理機構が借人となっているものを除く

<東北各県と全国の農地の総権利移動面積の状況>

(ha)

| 県名 | 年次 | | | | |
|-----|---------|---------|---------|---------|---------|
| | 平成27年 | 平成28年 | 平成29年 | 平成30年 | 令和元年 |
| 青森県 | 8,294 | 8,149 | 7,887 | 7,591 | 7,592 |
| 岩手県 | 10,210 | 14,998 | 8,867 | 8,242 | 7,183 |
| 宮城県 | 7,640 | 12,119 | 9,397 | 9,704 | 6,841 |
| 秋田県 | 9,937 | 18,652 | 11,768 | 14,633 | 10,238 |
| 山形県 | 10,593 | 15,998 | 8,960 | 8,037 | 7,722 |
| 福島県 | 5,745 | 7,827 | 7,658 | 6,701 | 6,498 |
| 東北 | 50,277 | 78,791 | 54,537 | 54,907 | 68,569 |
| 全国 | 299,502 | 374,210 | 309,740 | 293,171 | 269,332 |

② 採草放牧地

(h a)

| 区分 | | | 年次 | 平成28年 | 平成29年 | 平成30年 | 令和元年 | 令和2年 |
|----------------|--------------|--------|----|-------|-------|-------|------|------|
| | | | | | | | | |
| 農地 法第3 条 | 所有権移転 | 所有権耕作地 | 有償 | - | 40 | 0 | - | 69 |
| | | | 無償 | - | 2 | - | 2 | 4 |
| | 所有権以外耕作地 | | | - | - | - | - | - |
| | 賃借権の設定 | | | 4 | 7 | 2 | - | - |
| | 賃借権の移転 | | | - | - | - | - | - |
| | 使用貸借による権利の設定 | | | - | - | - | - | - |
| | 小計 | | | 4 | 49 | 2 | 2 | 73 |
| 基盤 法 | 所有権移転 | 所有権耕作地 | 有償 | - | - | 0 | - | - |
| | | | 無償 | - | - | - | - | - |
| | 所有権以外耕作地 | | | - | - | - | - | - |
| | 賃借権の設定 | | | 83 | 11 | 109 | 0 | 2 |
| | 賃借権の移転 | | | - | - | - | - | - |
| | 使用貸借による権利の設定 | | | - | - | - | - | - |
| 小計 | | | 83 | 11 | 109 | 0 | 2 | |
| 機 構 法 | 賃借権の設定 | | | - | 2 | - | - | - |
| | 使用貸借による権利の設定 | | | - | - | - | - | - |
| | 小計 | | | - | 2 | - | - | - |
| 合計 | | | | 87 | 62 | 111 | 2 | 75 |

③ その他（混牧林地＋開発農用地）

(h a)

| 区分 | | | 年次 | 平成28年 | 平成29年 | 平成30年 | 令和元年 | 令和2年 |
|--------------|--------------|--------|----|-------|-------|-------|------|------|
| | | | | | | | | |
| 基盤 法 | 所有権移転 | 所有権耕作地 | 有償 | - | - | - | - | - |
| | | | 無償 | - | - | - | - | - |
| | 所有権以外耕作地 | | | - | - | - | - | - |
| | 賃借権の設定 | | | - | - | - | - | - |
| | 賃借権の移転 | | | - | - | - | - | - |
| 使用貸借による権利の設定 | | | - | - | - | 0 | - | |
| 機 構 法 | 賃借権の設定 | | | - | - | - | - | - |
| | 使用貸借による権利の設定 | | | - | - | - | - | - |
| | 小計 | | | - | - | - | - | - |
| 合計 | | | | - | - | - | 0 | - |

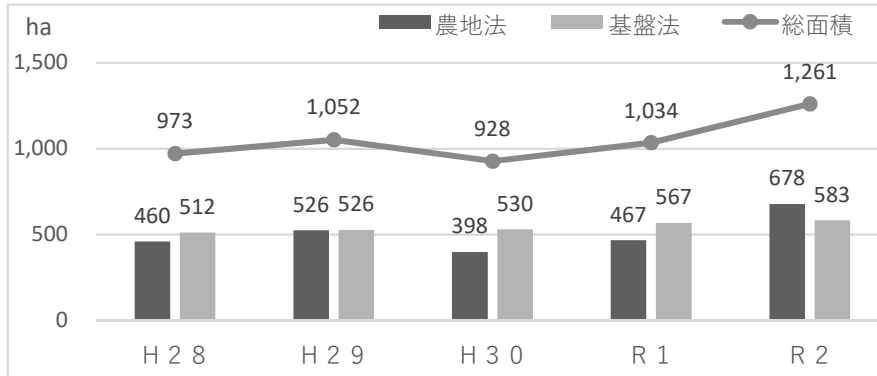
権利移動種類別県集計表

1 所有権耕作地（自作地）有償所有権移転

法令別面積の推移

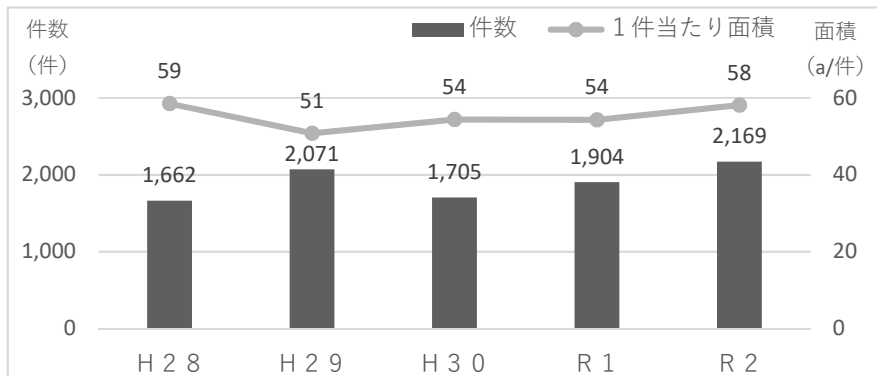
所有権耕作地（自作地）を有償で所有権移転した面積は1,261haで、前年（1,034ha）より227ha増加した。

法令別に見ると、農地法による移転は678haで前年（467ha）より211ha増加し、基盤法は583haで前年（567ha）より16ha増加した。



件数及び1件当たりの面積の推移

所有権の移転件数は2,169件で前年（1,904件）より265件増加し、1件当たりの面積は58aで前年より4a増加した。



地目別面積の推移

(ha)

| 地目 | 年次 | | | | |
|-------|-------|-------|-------|-------|-------|
| | 平成28年 | 平成29年 | 平成30年 | 令和元年 | 令和2年 |
| 田 | 590 | 645 | 538 | 628 | 777 |
| 畑 | 383 | 367 | 390 | 407 | 414 |
| 採草放牧地 | - | 40 | 0 | - | 69 |
| 合計 | 973 | 1,052 | 928 | 1,034 | 1,261 |

地域別面積の推移

(h a)

| 年次 | | 平成28年 | 平成29年 | 平成30年 | 令和元年 | 令和2年 |
|----|-----|-------|-------|-------|-------|-------|
| 地域 | | | | | | |
| | 東青 | 46 | 60 | 45 | 64 | 67 |
| | 中南 | 274 | 256 | 232 | 250 | 222 |
| | 西北 | 413 | 426 | 407 | 444 | 433 |
| | 津軽計 | 732 | 743 | 685 | 759 | 722 |
| | 三八 | 62 | 42 | 60 | 62 | 45 |
| | 上北 | 170 | 229 | 178 | 207 | 408 |
| | 下北 | 8 | 38 | 4 | 6 | 86 |
| | 県南計 | 240 | 310 | 243 | 275 | 539 |
| | 合計 | 973 | 1,052 | 928 | 1,034 | 1,261 |

※採草放牧地を含む

出し手・受け手の状況

【件数】

(件)

| 年次 | | 平成28年 | 平成29年 | 平成30年 | 令和元年 | 令和2年 | |
|-----|-----|----------|-------|-------|-------|-------|-----|
| 区分 | | | | | | | |
| 出し手 | 個人 | 1,697 | 1,972 | 1,562 | 1,768 | 2,047 | |
| | 法人 | 農地所有適格法人 | 5 | 6 | 11 | 1 | 35 |
| | | 農地中間管理機構 | 84 | 88 | 124 | 133 | 77 |
| | | その他の法人 | 2 | 2 | 5 | 2 | 8 |
| | | 計 | 91 | 96 | 140 | 136 | 120 |
| | 譲渡計 | 1,788 | 2,068 | 1,702 | 1,904 | 2,167 | |
| 受け手 | 個人 | 1,578 | 1,766 | 1,472 | 1,633 | 1,951 | |
| | 法人 | 農地所有適格法人 | 72 | 162 | 102 | 135 | 132 |
| | | 農地中間管理機構 | 99 | 131 | 126 | 134 | 80 |
| | | その他の法人 | 39 | 9 | 2 | 2 | 4 |
| | | 計 | 210 | 302 | 230 | 271 | 216 |
| | 譲受計 | 1,788 | 2,068 | 1,702 | 1,904 | 2,167 | |

※採草放牧地を除く

【面積】

(h a)

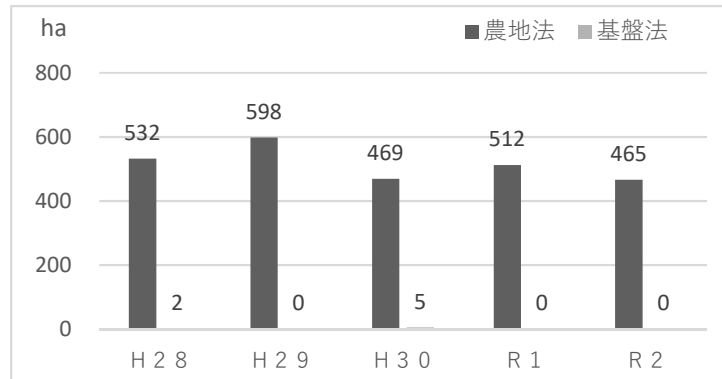
| 年次 | | 平成28年 | 平成29年 | 平成30年 | 令和元年 | 令和2年 | |
|-----|-----|----------|-------|-------|-------|-------|-----|
| 区分 | | | | | | | |
| 出し手 | 個人 | 867 | 901 | 801 | 901 | 1,097 | |
| | 法人 | 農地所有適格法人 | 27 | 17 | 13 | 1 | 17 |
| | | 農地中間管理機構 | 70 | 92 | 108 | 127 | 74 |
| | | その他の法人 | 9 | 2 | 6 | 5 | 3 |
| | | 計 | 106 | 112 | 127 | 133 | 94 |
| | 譲渡計 | 973 | 1,012 | 928 | 1,034 | 1,192 | |
| 受け手 | 個人 | 737 | 799 | 722 | 808 | 995 | |
| | 法人 | 農地所有適格法人 | 116 | 101 | 96 | 119 | 112 |
| | | 農地中間管理機構 | 94 | 109 | 108 | 107 | 83 |
| | | その他の法人 | 26 | 3 | 1 | 1 | 2 |
| | | 計 | 236 | 214 | 205 | 226 | 197 |
| | 譲受計 | 973 | 1,012 | 928 | 1,034 | 1,192 | |

※採草放牧地を除く

2 所有権耕作地（自作地）無償所有権移転

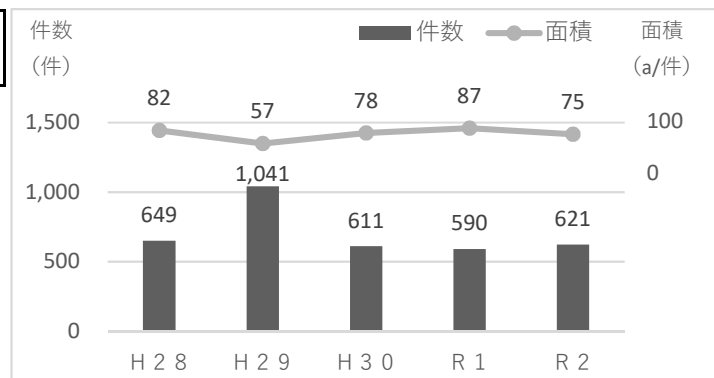
法令別面積の推移

所有権耕作地（自作地）無償所有権移転は、令和2年は農地法で465haの移転があり、基盤法ではなかった。



件数及び1件当たりの面積の推移

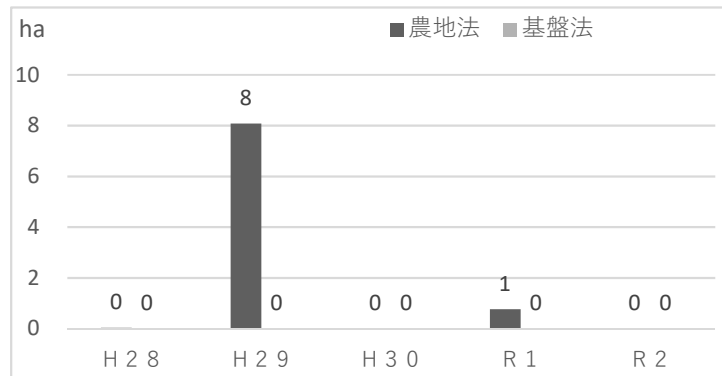
無償所有権の移転件数は621件で、前年（590件）より31件減少し、1件当たりの面積は75haで前年（87a）より12a減少した。



3 所有権以外耕作地（小作地）所有権移転

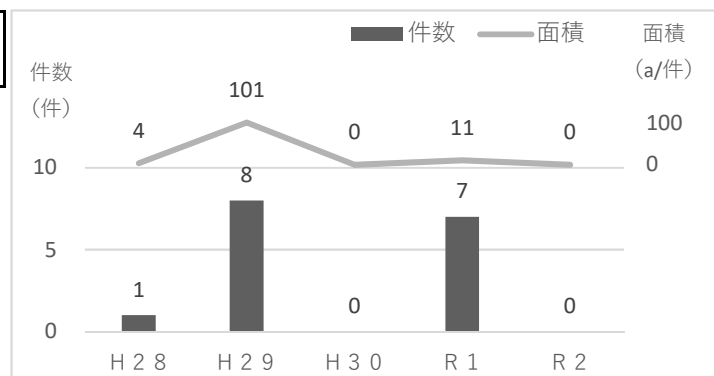
法令別面積の推移

所有権以外耕作地（小作地）所有権移転は、令和2年は農地法、基盤法ともなかった。



件数及び1件当たりの面積の推移

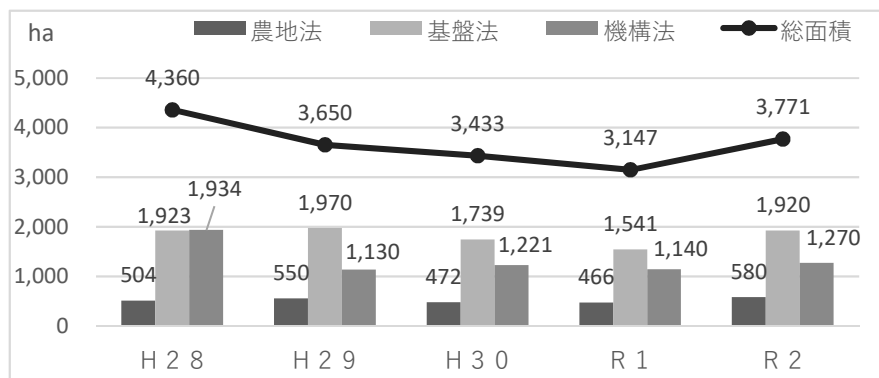
所有権以外耕作地（小作地）所有権移転は、令和2年はなかった。



4 賃借権の設定

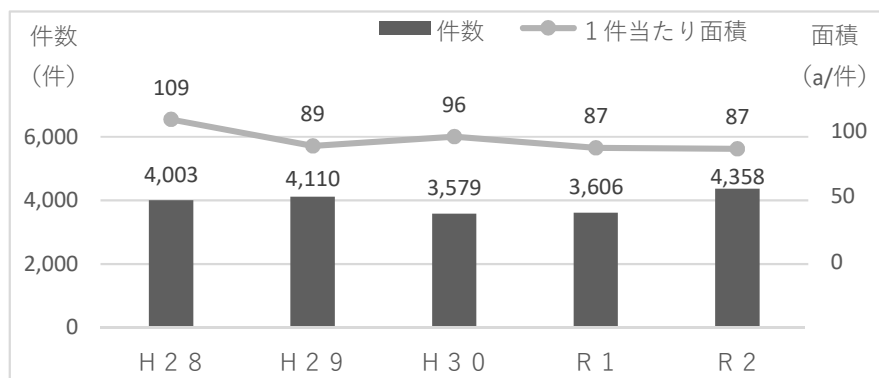
法令別面積の推移

賃借権を設定した面積は3,711haで、前年（3,147ha）より624ha増加した。
法令別に見ると、農地法では580haで前年（466ha）より114ha増加し、基盤法では1,920haで前年（1,541ha）より379ha増加し、機構法では1,270haで前年（1,140ha）より130ha増加した。



件数及び1件当たりの面積の推移

賃借権の設定件数は4,358件で前年（3,606件）より752件増加し、1件当たりの面積は87aで前年と同値だった。



地目別面積の推移

(ha)

| 地目 \ 年次 | 平成28年 | 平成29年 | 平成30年 | 令和元年 | 令和2年 |
|---------|-------|-------|-------|-------|-------|
| 田 | 3,277 | 3,037 | 2,748 | 2,473 | 2,812 |
| 畑 | 996 | 593 | 573 | 674 | 957 |
| 採草放牧地 | 87 | 20 | 111 | 0 | 2 |
| 合計 | 4,360 | 3,650 | 3,433 | 3,147 | 3,771 |

地域別面積の推移

(h a)

| 年次 | | 平成28年 | 平成29年 | 平成30年 | 令和元年 | 令和2年 |
|----|-----|-------|-------|-------|-------|-------|
| 地域 | | | | | | |
| | 東青 | 716 | 408 | 381 | 421 | 295 |
| | 中南 | 516 | 614 | 499 | 522 | 516 |
| | 西北 | 1,656 | 1,705 | 1,413 | 1,275 | 1,428 |
| | 津軽計 | 2,888 | 2,728 | 2,293 | 2,217 | 2,239 |
| | 三八 | 253 | 261 | 278 | 243 | 339 |
| | 上北 | 1,099 | 582 | 822 | 640 | 1,141 |
| | 下北 | 120 | 79 | 39 | 48 | 52 |
| | 県南計 | 1,472 | 922 | 1,139 | 930 | 1,532 |
| | 合計 | 4,360 | 3,650 | 3,433 | 3,147 | 3,771 |

※採草放牧地を含む

出し手・受け手の状況

【件数】

(件)

| 年次 | | 平成28年 | 平成29年 | 平成30年 | 令和元年 | 令和2年 | |
|-----|-----|----------|-------|-------|-------|-------|-----|
| 区分 | | | | | | | |
| 出し手 | 個人 | 3,939 | 4,315 | 3,998 | 3,744 | 4,557 | |
| | 法人 | 農地所有適格法人 | 4 | 4 | 8 | 5 | 8 |
| | | 農地中間管理機構 | 0 | 5 | 4 | 0 | 0 |
| | | その他の法人 | 10 | 40 | 6 | 37 | 23 |
| | | 計 | 14 | 96 | 18 | 42 | 31 |
| | 譲渡計 | 3,953 | 4,411 | 4,016 | 3,786 | 4,588 | |
| 受け手 | 個人 | 3,969 | 3,390 | 3,124 | 2,850 | 3,641 | |
| | 法人 | 農地所有適格法人 | 563 | 476 | 413 | 677 | 612 |
| | | 農地中間管理機構 | | | | | |
| | | その他の法人 | 46 | 48 | 39 | 29 | 103 |
| | | 計 | 609 | 302 | 452 | 706 | 715 |
| | 譲受計 | 4,578 | 3,692 | 3,576 | 3,556 | 4,356 | |

※採草放牧地を除く

【面積】

(h a)

| 年次 | | 平成28年 | 平成29年 | 平成30年 | 令和元年 | 令和2年 | |
|-----|-----|----------|-------|-------|-------|-------|-----|
| 区分 | | | | | | | |
| 出し手 | 個人 | 3,278 | 3,524 | 3,095 | 2,935 | 3,581 | |
| | 法人 | 農地所有適格法人 | 4 | 14 | 12 | 2 | 118 |
| | | 農地中間管理機構 | 0 | 8 | 2 | 0 | 0 |
| | | その他の法人 | 102 | 40 | 15 | 36 | 27 |
| | | 計 | 106 | 62 | 28 | 38 | 145 |
| | 譲渡計 | 3,384 | 3,586 | 3,123 | 2,974 | 3,727 | |
| 受け手 | 個人 | 3,282 | 3,083 | 2,806 | 2,278 | 2,980 | |
| | 法人 | 農地所有適格法人 | 1,149 | 613 | 438 | 778 | 667 |
| | | 農地中間管理機構 | | | | | |
| | | その他の法人 | 41 | 46 | 78 | 92 | 123 |
| | | 計 | 1,190 | 659 | 516 | 869 | 790 |
| | 譲受計 | 4,472 | 3,742 | 3,321 | 3,147 | 3,769 | |

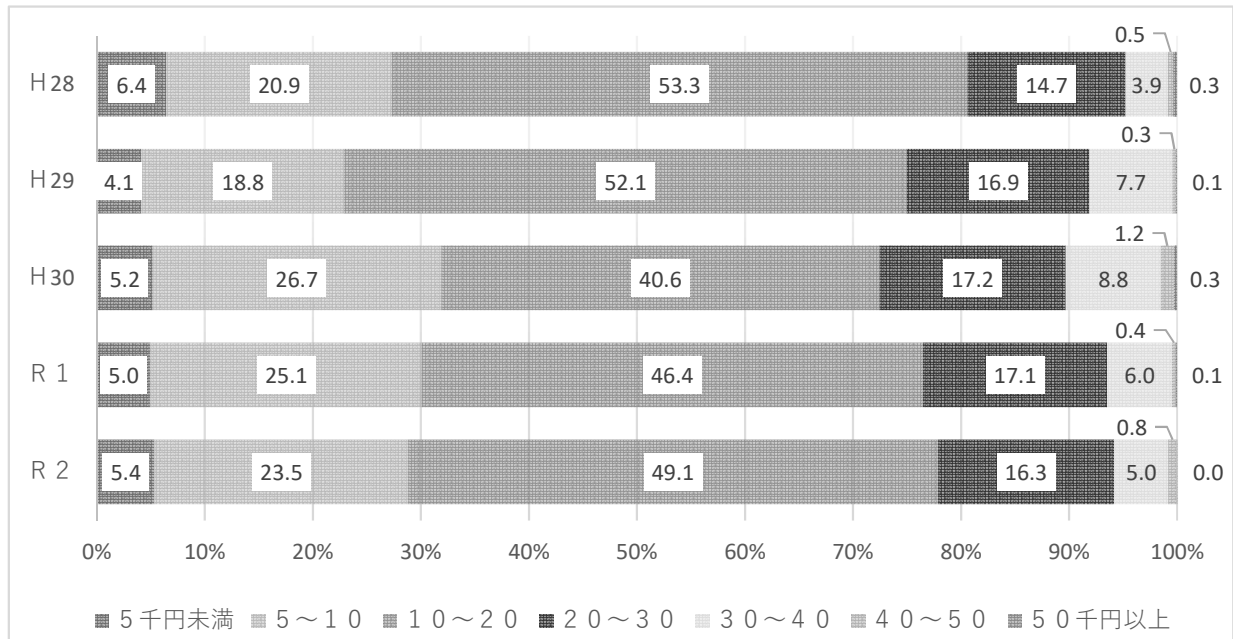
※採草放牧地を除く

10a当たりの賃借料（小作料）帯別件数割合の推移

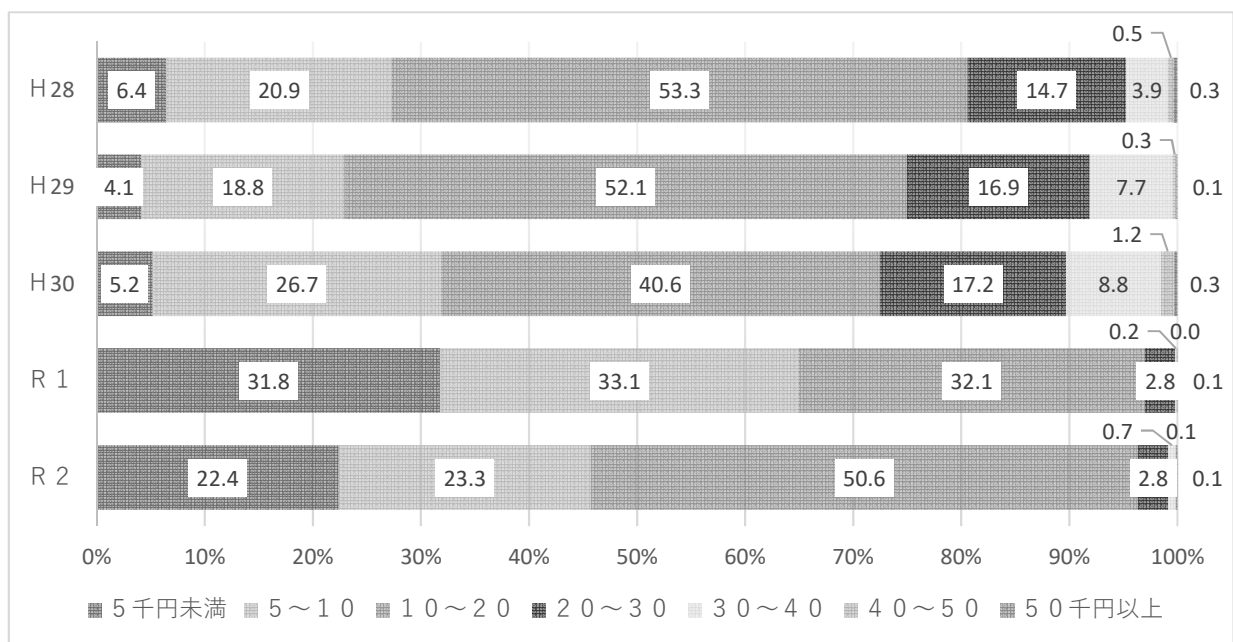
10a当たりの小作料は、田では1～2万円が最も多く、次いで5千円～1万円、2～3万円となっている。

畑では、1～2万円が最も多く、次いで5千円～1万円、5千円未満の順となっている。

【田】

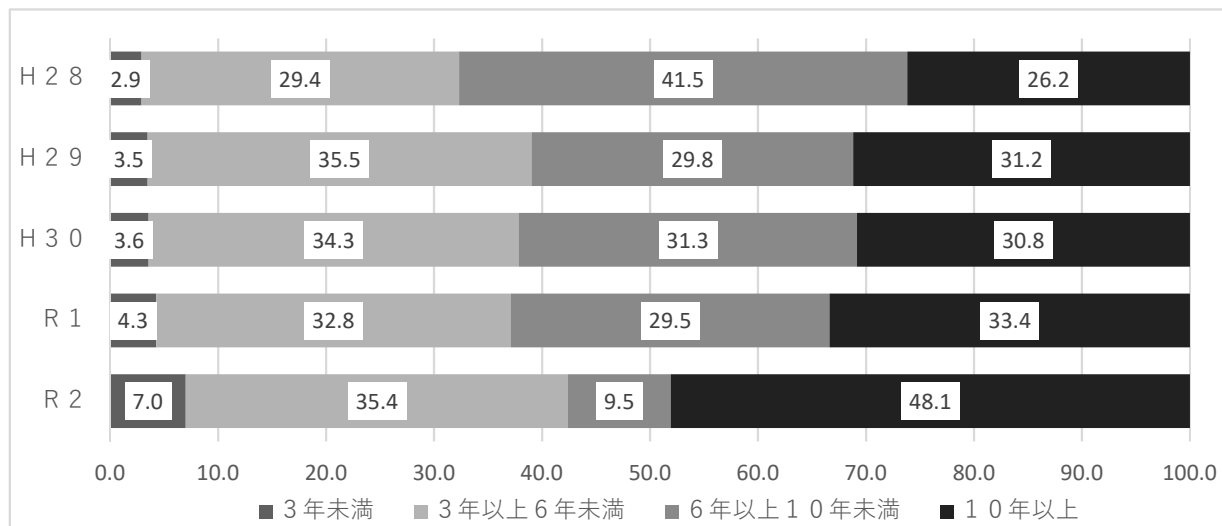


【畑】



設定期間別割合の推移

賃借権の設定期間は、10年以上が最も多く、次いで3年以上6年未満、6年以上10年未満の順となっている。



設定期間別件数及び面積の推移

【件数】

(件)

| 区分 年次 | 3年未満 | 3年以上 6年未満 | 6年以上 10年未満 | 10年以上 | 計 |
|----------|------|--------------|---------------|-------|-------|
| 平成28年 | 170 | 2,069 | 1,302 | 1,449 | 4,990 |
| 29年 | 211 | 2,113 | 1,213 | 1,747 | 5,284 |
| 30年 | 194 | 1,921 | 1,143 | 1,727 | 4,985 |
| 令和元年 | 230 | 1,880 | 1,111 | 1,587 | 4,808 |
| 2年 | 162 | 2,252 | 571 | 2,734 | 5,719 |

※1 基盤法で機構が借人であるものを含む

※2 採草放牧地を除く

【面積】

(ha)

| 区分 年次 | 3年未満 | 3年以上 6年未満 | 6年以上 10年未満 | 10年以上 | 計 |
|----------|------|--------------|---------------|-------|-------|
| 平成28年 | 156 | 1,562 | 2,208 | 1,391 | 5,318 |
| 29年 | 165 | 1,675 | 1,405 | 1,469 | 4,714 |
| 30年 | 155 | 1,490 | 1,360 | 1,340 | 4,345 |
| 令和元年 | 176 | 1,351 | 1,214 | 1,373 | 4,114 |
| 2年 | 351 | 1,768 | 476 | 2,402 | 4,997 |

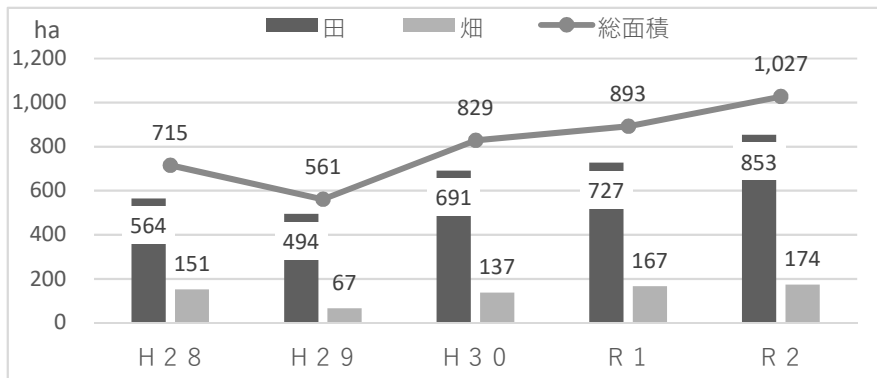
※1 基盤法で機構が借人であるものを含む

※2 採草放牧地を除く

5 賃借権の解約

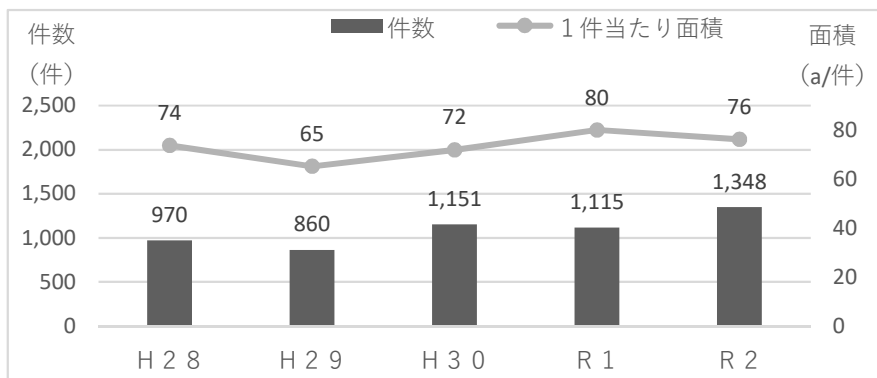
田畑別面積の推移

賃借権の解約面積は1,027haで、前年（853ha）より127ha増加した。



件数及び1件当たりの面積の推移

解約件数は1,348件で前年（1,115件）より233件増加し、1件当たりの面積は76aで前年（80a）より4a減少した。

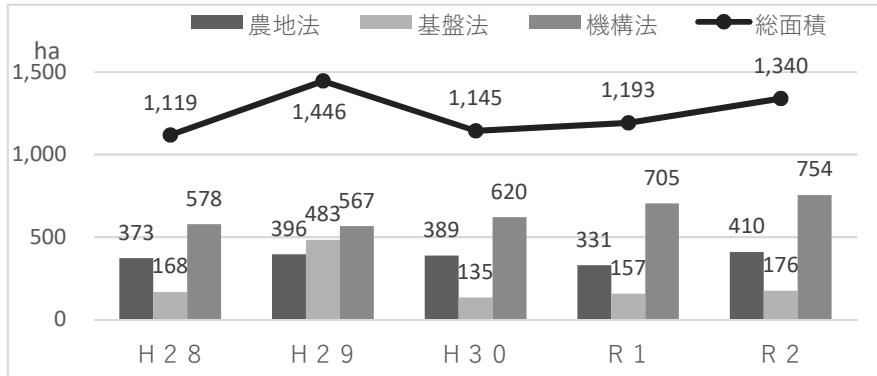


6 使用貸借権の設定

法令別面積の推移

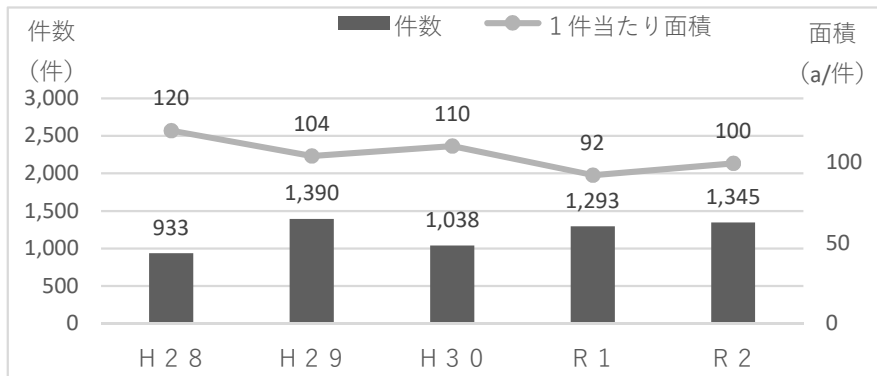
使用貸借権を設定した面積は1,340haで、前年（1,193ha）より147ha増加した。

法令別に見ると、農地法は410haで前年（331ha）より79ha増加し、基盤法は176haで前年（157ha）より19ha増加し、機構法は754haで前年（705ha）49ha増加した。



件数及び1件当たりの面積の推移

使用貸借権の設定件数は1,345件で前年（1,293件）より52件増加し、1件当たりの面積は100aで前年（92a）より8a増加した。



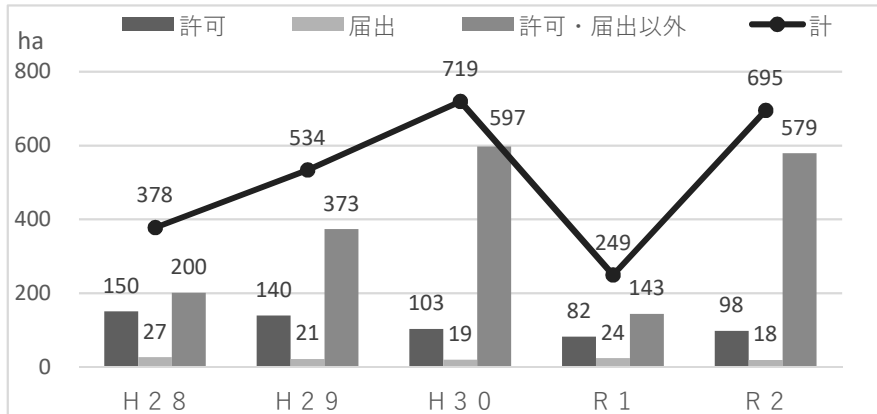
地目別面積の推移

(ha)

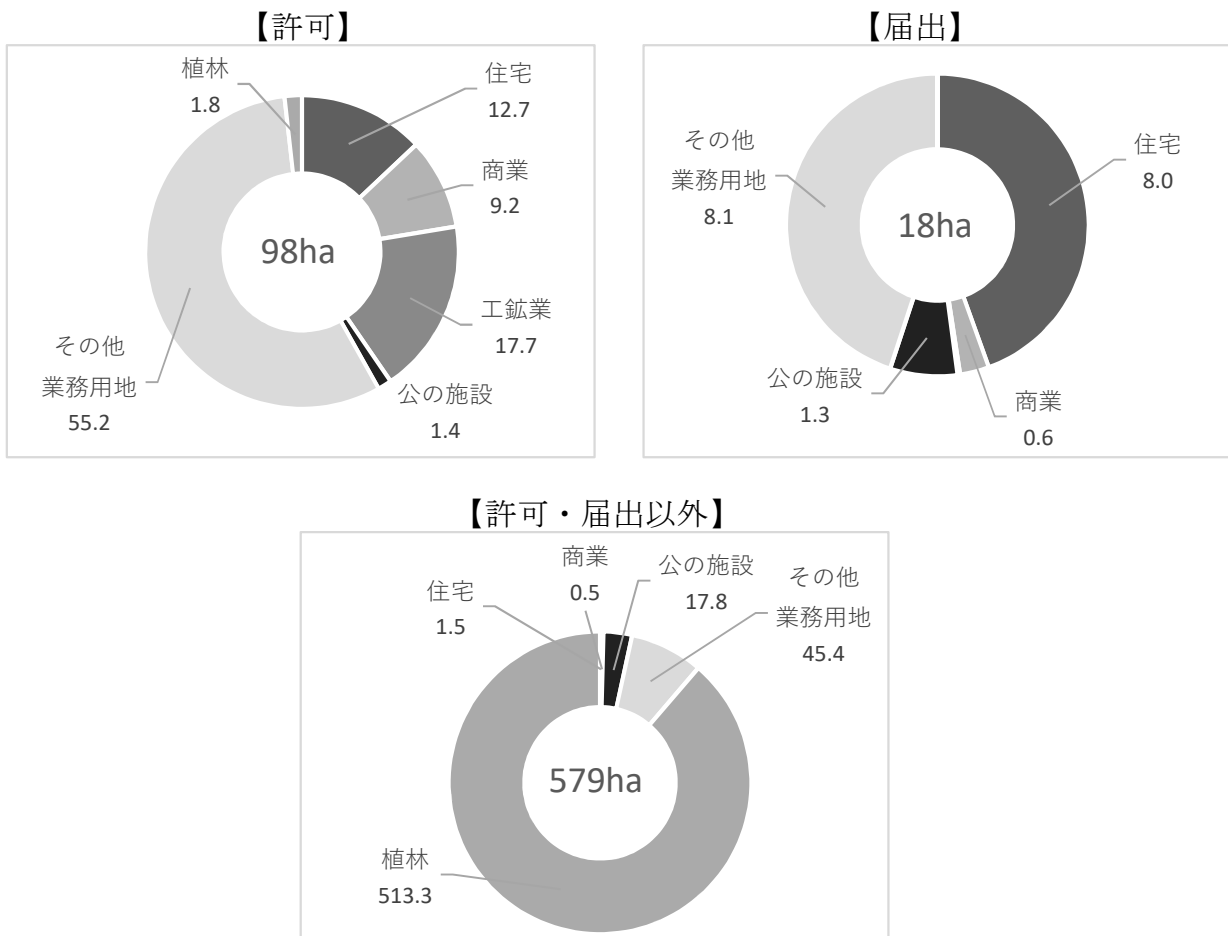
| 地目 | 年次 | | | | |
|-------|-------|-------|-------|-------|-------|
| | 平成28年 | 平成29年 | 平成30年 | 令和元年 | 令和2年 |
| 田 | 782 | 1,002 | 816 | 855 | 747 |
| 畑 | 337 | 445 | 328 | 338 | 593 |
| 採草放牧地 | 0 | 0 | 0 | 0 | 0 |
| 合計 | 1,119 | 1,446 | 1,145 | 1,193 | 1,340 |

7 農地転用の状況（非農地化を含む）

許可・届出別面積の推移

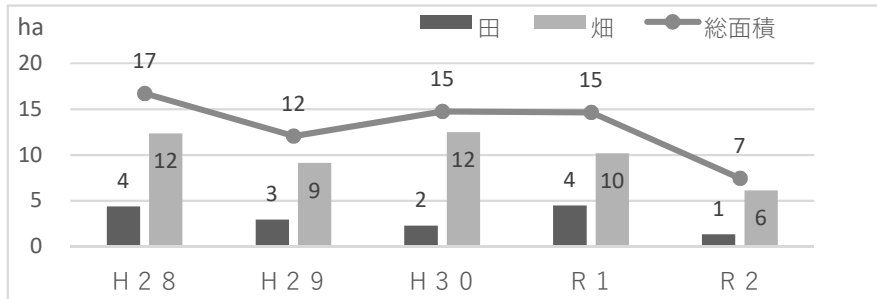


用途別面積の割合

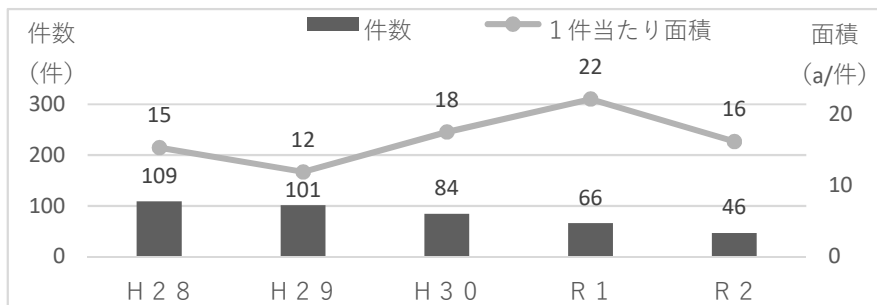


農地法第4条

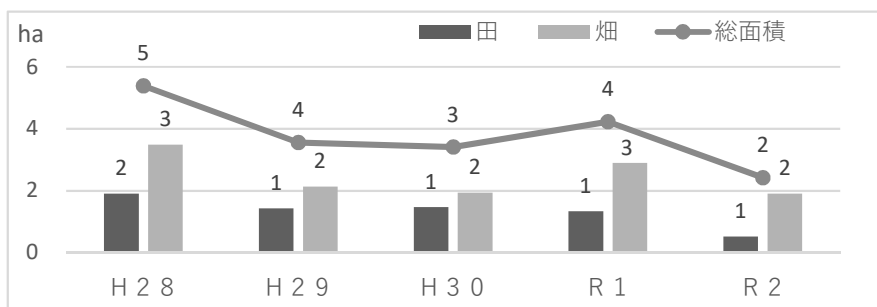
田畑別面積の推移（許可）



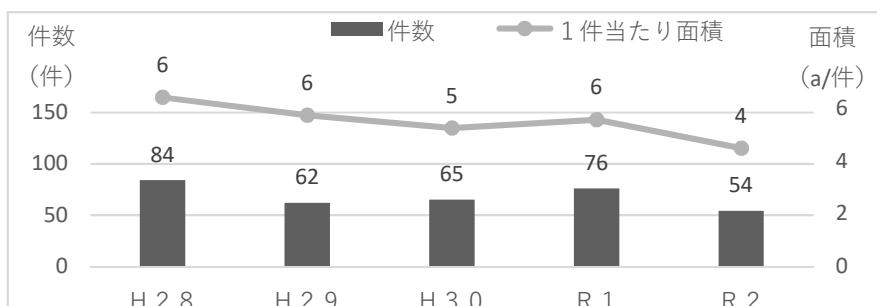
件数及び1件当たりの面積の推移（許可）



田畑別面積の推移（届出）

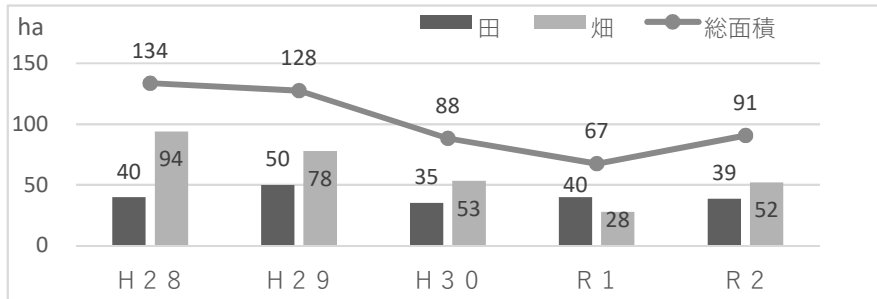


件数及び1件当たりの面積の推移（届出）

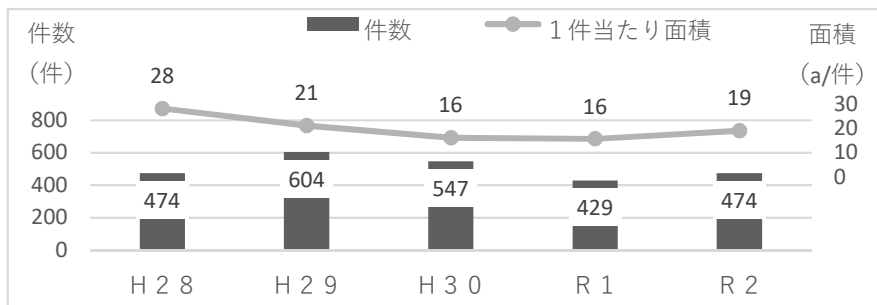


農地法第5条

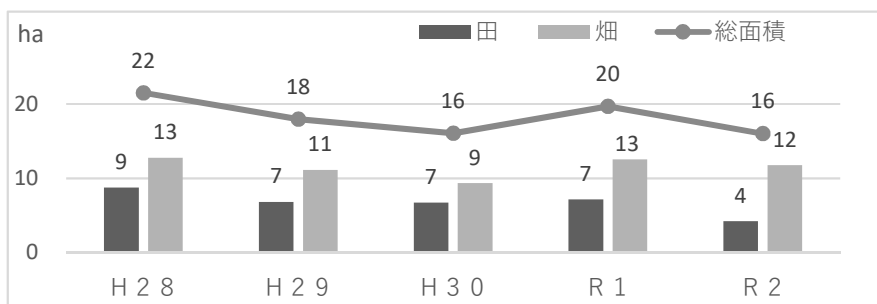
田畑別面積の推移（許可）



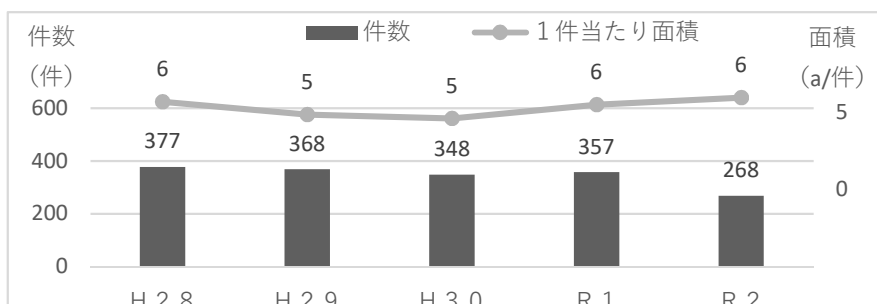
件数及び1件当たりの面積の推移（許可）



田畑別面積の推移（届出）

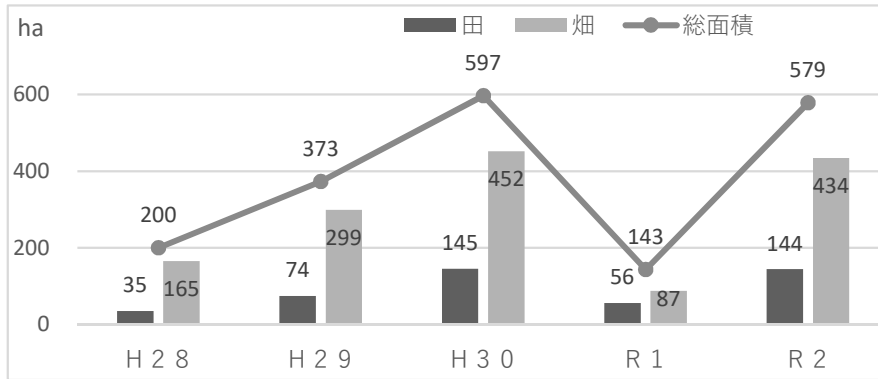


件数及び1件当たりの面積の推移（届出）

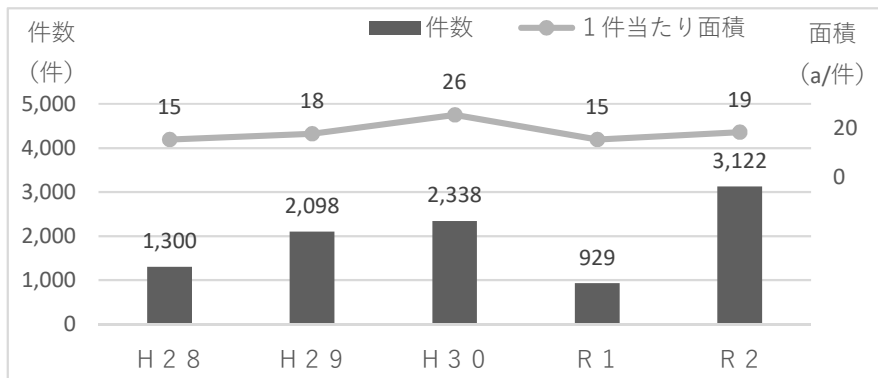


許可・届出以外

田畑別面積の推移



件数及び1件当たりの面積の推移



市 町 村 別 集 計 表

1 所有権耕作地有償所有権移転

< R 2 暫定 >

単位：件、ha

| 市町村名 | 合計 | | | | 農地法 | | | | 基盤法 | | | |
|-------|-------|---------|-------|-------|-------|-------|-------|-------|-----|-------|-------|-------|
| | 件数 | 面積 | | | 件数 | 面積 | | | 件数 | 面積 | | |
| | | 計 | 田 | 畑 | | 計 | 田 | 畑 | | 計 | 田 | 畑 |
| 青森県 | 2,169 | 1,261.0 | 776.9 | 483.6 | 1,226 | 678.0 | 395.6 | 282.1 | 943 | 583.0 | 381.3 | 201.5 |
| 青森市 | 110 | 53.9 | 34.1 | 19.8 | 46 | 15.4 | 10.2 | 5.2 | 64 | 38.5 | 23.9 | 14.6 |
| 平内町 | 7 | 2.4 | 2.3 | 0.1 | 2 | 0.1 | 0.0 | 0.1 | 5 | 2.3 | 2.3 | 0.0 |
| 今別町 | 4 | 2.5 | 2.5 | - | 4 | 2.5 | 2.5 | 0.0 | - | - | - | - |
| 蓬田村 | 13 | 5.4 | 4.8 | 0.5 | 11 | 2.0 | 1.4 | 0.5 | 2 | 3.4 | 3.4 | 0.0 |
| 外ヶ浜町 | 5 | 3.1 | 2.9 | 0.2 | 5 | 3.1 | 2.9 | 0.2 | - | - | - | - |
| 東青計 | 139 | 67.3 | 46.6 | 20.6 | 68 | 23.1 | 17.0 | 6.0 | 71 | 44.2 | 29.6 | 14.6 |
| 弘前市 | 360 | 140.6 | 49.2 | 91.4 | 102 | 28.6 | 9.4 | 19.1 | 258 | 112.0 | 39.8 | 72.3 |
| 黒石市 | 65 | 21.6 | 10.9 | 10.6 | 21 | 3.0 | 1.1 | 1.9 | 44 | 18.6 | 9.8 | 8.7 |
| 平川市 | 117 | 30.3 | 15.3 | 14.9 | 42 | 5.1 | 1.5 | 3.6 | 75 | 25.2 | 13.8 | 11.3 |
| 西目屋村 | 5 | 1.8 | 1.1 | 0.7 | 4 | 1.5 | 0.8 | 0.7 | 1 | 0.3 | 0.3 | 0.0 |
| 藤崎町 | 48 | 15.2 | 7.7 | 7.5 | 22 | 5.3 | 2.2 | 3.1 | 26 | 9.9 | 5.5 | 4.4 |
| 大鱈町 | 5 | 0.4 | 0.3 | 0.1 | 5 | 0.4 | 0.3 | 0.1 | - | - | - | - |
| 田舎館村 | 52 | 11.8 | 11.3 | 0.4 | 12 | 1.8 | 1.5 | 0.2 | 40 | 10.0 | 9.8 | 0.2 |
| 中南計 | 652 | 221.7 | 95.8 | 125.6 | 208 | 45.7 | 16.8 | 28.7 | 444 | 176.0 | 79.0 | 96.9 |
| 五所川原市 | 199 | 122.8 | 112.7 | 10.1 | 96 | 37.1 | 29.1 | 8.0 | 103 | 85.7 | 83.6 | 2.1 |
| つがる市 | 140 | 135.6 | 103.2 | 32.4 | 112 | 104.3 | 74.6 | 29.7 | 28 | 31.3 | 28.6 | 2.7 |
| 鱒ヶ沢町 | 27 | 21.2 | 6.2 | 15.0 | 27 | 21.2 | 6.2 | 15.0 | - | - | - | - |
| 深浦町 | 5 | 3.9 | 1.1 | 2.8 | 5 | 3.9 | 1.1 | 2.8 | - | - | - | - |
| 板柳町 | 85 | 40.9 | 22.9 | 17.9 | 41 | 9.7 | 2.3 | 7.3 | 44 | 31.2 | 20.6 | 10.6 |
| 鶴田町 | 104 | 52.5 | 42.0 | 10.5 | 47 | 18.6 | 12.8 | 5.8 | 57 | 33.9 | 29.2 | 4.7 |
| 中泊町 | 90 | 55.9 | 54.6 | 1.3 | 29 | 5.1 | 3.8 | 1.3 | 61 | 50.8 | 50.8 | 0.0 |
| 西北計 | 650 | 432.8 | 342.7 | 90.0 | 357 | 199.9 | 129.9 | 69.9 | 293 | 232.9 | 212.8 | 20.1 |
| 津軽計 | 1,441 | 721.8 | 485.1 | 236.2 | 633 | 268.7 | 163.7 | 104.6 | 808 | 453.1 | 321.4 | 131.6 |
| 八戸市 | 26 | 9.7 | 3.3 | 6.3 | 26 | 9.7 | 3.3 | 6.3 | - | - | - | - |
| 三戸町 | 9 | 3.7 | 1.2 | 2.5 | 3 | 0.7 | 0.7 | 0.1 | 6 | 3.0 | 0.5 | 2.4 |
| 五戸町 | 22 | 13.5 | 3.2 | 10.3 | 18 | 12.3 | 2.3 | 10.0 | 4 | 1.2 | 0.9 | 0.3 |
| 田子町 | 11 | 5.9 | 5.1 | 0.9 | 11 | 5.9 | 5.1 | 0.9 | - | - | - | - |
| 南部町 | 15 | 3.2 | 1.4 | 1.8 | 15 | 3.2 | 1.4 | 1.8 | - | - | - | - |
| 階上町 | 3 | 0.2 | 0.1 | 0.1 | 3 | 0.2 | 0.1 | 0.1 | - | - | - | - |
| 新郷村 | 16 | 9.0 | 2.2 | 6.8 | 16 | 9.0 | 2.2 | 6.8 | - | - | - | - |
| 三八計 | 102 | 45.2 | 16.5 | 28.7 | 92 | 41.0 | 15.1 | 26.0 | 10 | 4.2 | 1.4 | 2.7 |
| 十和田市 | 364 | 205.2 | 191.7 | 13.5 | 304 | 161.9 | 161.9 | 0.0 | 60 | 43.3 | 29.8 | 13.5 |
| 三沢市 | 5 | 2.5 | 1.8 | 0.7 | 5 | 2.5 | 1.8 | 0.7 | - | - | - | - |
| 野辺地町 | 3 | 1.3 | - | 1.3 | 3 | 1.3 | - | 1.3 | - | - | - | - |
| 七戸町 | 57 | 38.2 | 30.7 | 7.5 | 47 | 28.2 | 23.2 | 5.0 | 10 | 10.0 | 7.5 | 2.5 |
| 六戸町 | 28 | 16.0 | 8.5 | 7.6 | 13 | 9.5 | 4.3 | 5.2 | 15 | 6.5 | 4.2 | 2.4 |
| 横浜町 | 23 | 43.7 | 1.2 | 42.6 | 23 | 43.7 | 1.2 | 42.6 | - | - | - | - |
| 東北町 | 71 | 61.0 | 21.4 | 39.6 | 46 | 18.8 | 11.1 | 7.7 | 25 | 42.2 | 10.3 | 31.9 |
| 六ヶ所村 | 21 | 25.7 | 1.9 | 23.8 | 19 | 9.8 | 1.9 | 7.9 | 2 | 15.9 | - | 15.9 |
| おいらせ町 | 37 | 14.8 | 11.6 | 3.0 | 24 | 7.0 | 4.9 | 2.0 | 13 | 7.8 | 6.7 | 1.0 |
| 上北計 | 609 | 408.4 | 268.8 | 139.6 | 484 | 282.7 | 210.3 | 72.4 | 125 | 125.7 | 58.5 | 67.2 |
| むつ市 | 6 | 82.0 | 5.3 | 76.8 | 6 | 82.0 | 5.3 | 76.8 | - | - | - | - |
| 大間町 | 5 | 0.7 | - | 0.7 | 5 | 0.7 | - | 0.7 | - | - | - | - |
| 東通村 | 5 | 2.5 | 1.2 | 1.2 | 5 | 2.5 | 1.2 | 1.2 | - | - | - | - |
| 風間浦村 | - | - | - | - | - | - | - | - | - | - | - | - |
| 佐井村 | 1 | 0.4 | - | 0.4 | 1 | 0.4 | - | 0.4 | - | - | - | - |
| 下北計 | 17 | 85.6 | 6.5 | 79.1 | 17 | 85.6 | 6.5 | 79.1 | - | - | - | - |
| 県南計 | 728 | 539.2 | 291.8 | 247.4 | 593 | 409.3 | 231.9 | 177.5 | 135 | 129.9 | 59.9 | 69.9 |

※畑には採草放牧地を含む

2 所有権耕作地無償所有権移転

< R 2 暫定 >

単位：件、ha

| 市町村名 | 合計 | | | | 農地法 | | | | 基盤法 | | | |
|-------|-----|-------|-------|-------|-----|-------|-------|-------|-----|-----|-----|-----|
| | 件数 | 面積 | | | 件数 | 面積 | | | 件数 | 面積 | | |
| | | 計 | 田 | 畑 | | 計 | 田 | 畑 | | 計 | 田 | 畑 |
| 青森県 | 621 | 465.5 | 219.8 | 245.6 | 619 | 465.4 | 219.8 | 245.6 | 2 | 0.0 | 0.0 | 0.0 |
| 青森市 | 21 | 19.0 | 11.7 | 7.3 | 21 | 19.0 | 11.7 | 7.3 | - | - | - | - |
| 平内町 | 1 | 0.4 | 0.4 | - | 1 | 0.4 | 0.4 | - | - | - | - | - |
| 今別町 | - | - | - | - | - | - | - | - | - | - | - | - |
| 蓬田村 | 3 | 3.1 | 2.9 | 0.2 | 3 | 3.1 | 2.9 | 0.2 | - | - | - | - |
| 外ヶ浜町 | 6 | 4.9 | 4.3 | 0.5 | 6 | 4.9 | 4.3 | 0.5 | - | - | - | - |
| 東青計 | 31 | 27.3 | 19.3 | 8.0 | 31 | 27.3 | 19.3 | 8.0 | - | - | - | - |
| 弘前市 | 77 | 58.6 | 8.0 | 50.6 | 75 | 58.5 | 7.9 | 50.6 | 2 | 0.0 | 0.0 | - |
| 黒石市 | 20 | 13.4 | 1.3 | 12.1 | 20 | 13.4 | 1.3 | 12.1 | - | - | - | - |
| 平川市 | 38 | 20.3 | 11.1 | 9.2 | 38 | 20.3 | 11.1 | 9.2 | - | - | - | - |
| 西目屋村 | - | - | - | - | - | - | - | - | - | - | - | - |
| 藤崎町 | 7 | 5.1 | 1.9 | 3.2 | 7 | 5.1 | 1.9 | 3.2 | - | - | - | - |
| 大鱈町 | 8 | 6.4 | 0.9 | 5.5 | 8 | 6.4 | 0.9 | 5.5 | - | - | - | - |
| 田舎館村 | 8 | 1.6 | 1.5 | 0.1 | 8 | 1.6 | 1.5 | 0.1 | - | - | - | - |
| 中南計 | 158 | 105.3 | 24.7 | 80.6 | 156 | 105.2 | 24.6 | 80.6 | 2 | 0.0 | 0.0 | - |
| 五所川原市 | 52 | 44.0 | 35.3 | 8.7 | 52 | 44.0 | 35.3 | 8.7 | - | - | - | - |
| つがる市 | 114 | 50.1 | 28.7 | 21.5 | 114 | 50.1 | 28.7 | 21.5 | - | - | - | - |
| 鱒ヶ沢町 | 20 | 20.4 | 16.9 | 3.5 | 20 | 20.4 | 16.9 | 3.5 | - | - | - | - |
| 深浦町 | 5 | 1.6 | 1.3 | 0.4 | 5 | 1.6 | 1.3 | 0.4 | - | - | - | - |
| 板柳町 | 26 | 21.1 | 6.6 | 14.5 | 26 | 21.1 | 6.6 | 14.5 | - | - | - | - |
| 鶴田町 | 32 | 22.2 | 15.2 | 7.0 | 32 | 22.2 | 15.2 | 7.0 | - | - | - | - |
| 中泊町 | 14 | 8.3 | 6.0 | 2.3 | 14 | 8.3 | 6.0 | 2.3 | - | - | - | - |
| 西北計 | 263 | 167.7 | 110.0 | 57.7 | 263 | 167.7 | 110.0 | 57.7 | - | - | - | - |
| 津軽計 | 452 | 300.3 | 154.0 | 146.3 | 450 | 300.3 | 154.0 | 146.3 | 2 | 0.0 | 0.0 | - |
| 八戸市 | 7 | 3.4 | 1.2 | 2.2 | 7 | 3.4 | 1.2 | 2.2 | - | - | - | - |
| 三戸町 | 15 | 25.3 | 10.3 | 14.9 | 15 | 25.3 | 10.3 | 14.9 | - | - | - | - |
| 五戸町 | 18 | 8.9 | 5.2 | 3.7 | 18 | 8.9 | 5.2 | 3.7 | - | - | - | - |
| 田子町 | 3 | 6.7 | 4.7 | 2.0 | 3 | 6.7 | 4.7 | 2.0 | - | - | - | - |
| 南部町 | 11 | 4.1 | 1.2 | 2.9 | 11 | 4.1 | 1.2 | 2.9 | - | - | - | - |
| 階上町 | - | - | - | - | - | - | - | - | - | - | - | - |
| 新郷村 | - | - | - | - | - | - | - | - | - | - | - | - |
| 三八計 | 54 | 48.3 | 22.6 | 25.7 | 54 | 48.3 | 22.6 | 25.7 | - | - | - | - |
| 十和田市 | - | - | - | - | - | - | - | - | - | - | - | - |
| 三沢市 | 12 | 9.5 | 3.3 | 6.1 | 12 | 9.5 | 3.3 | 6.1 | - | - | - | - |
| 野辺地町 | - | - | - | - | - | - | - | - | - | - | - | - |
| 七戸町 | 23 | 18.3 | 11.7 | 6.6 | 23 | 18.3 | 11.7 | 6.6 | - | - | - | - |
| 六戸町 | 14 | 10.0 | 5.5 | 4.5 | 14 | 10.0 | 5.5 | 4.5 | - | - | - | - |
| 横浜町 | 5 | 8.6 | 2.9 | 5.7 | 5 | 8.6 | 2.9 | 5.7 | - | - | - | - |
| 東北町 | 22 | 17.6 | 8.0 | 9.5 | 22 | 17.6 | 8.0 | 9.5 | - | - | - | - |
| 六ヶ所村 | 3 | 4.5 | 0.1 | 4.4 | 3 | 4.5 | 0.1 | 4.4 | - | - | - | - |
| おいらせ町 | 12 | 14.1 | 5.4 | 8.7 | 12 | 14.1 | 5.4 | 8.7 | - | - | - | - |
| 上北計 | 91 | 82.5 | 36.9 | 45.6 | 91 | 82.5 | 36.9 | 45.6 | - | - | - | - |
| むつ市 | 6 | 13.4 | 4.1 | 9.3 | 6 | 13.4 | 4.1 | 9.3 | - | - | - | - |
| 大間町 | 3 | 1.1 | - | 1.1 | 3 | 1.1 | - | 1.1 | - | - | - | - |
| 東通村 | 10 | 9.7 | 2.2 | 7.5 | 10 | 9.7 | 2.2 | 7.5 | - | - | - | - |
| 風間浦村 | - | - | - | - | - | - | - | - | - | - | - | - |
| 佐井村 | 5 | 10.1 | - | 10.1 | 5 | 10.1 | - | 10.1 | - | - | - | - |
| 下北計 | 24 | 34.3 | 6.3 | 28.0 | 24 | 34.3 | 6.3 | 28.0 | - | - | - | - |
| 県南計 | 169 | 165.2 | 65.8 | 99.3 | 169 | 165.2 | 65.8 | 99.3 | - | - | - | - |

※畑には採草放牧地を含む

3 所有権以外耕作地所有権移転

< R 2 暫定 >

単位：件、ha

| 市町村名 | 合計 | | | | 農地法 | | | | 基盤法 | | | |
|-------|----|----|---|---|-----|----|---|---|-----|----|---|---|
| | 件数 | 面積 | | | 件数 | 面積 | | | 件数 | 面積 | | |
| | | 計 | 田 | 畑 | | 計 | 田 | 畑 | | 計 | 田 | 畑 |
| 青森県 | - | - | - | - | - | - | - | - | - | - | - | - |
| 青森市 | - | - | - | - | - | - | - | - | - | - | - | - |
| 平内町 | - | - | - | - | - | - | - | - | - | - | - | - |
| 今別町 | - | - | - | - | - | - | - | - | - | - | - | - |
| 蓬田村 | - | - | - | - | - | - | - | - | - | - | - | - |
| 外ヶ浜町 | - | - | - | - | - | - | - | - | - | - | - | - |
| 東青計 | - | - | - | - | - | - | - | - | - | - | - | - |
| 弘前市 | - | - | - | - | - | - | - | - | - | - | - | - |
| 黒石市 | - | - | - | - | - | - | - | - | - | - | - | - |
| 平川市 | - | - | - | - | - | - | - | - | - | - | - | - |
| 西目屋村 | - | - | - | - | - | - | - | - | - | - | - | - |
| 藤崎町 | - | - | - | - | - | - | - | - | - | - | - | - |
| 大鰐町 | - | - | - | - | - | - | - | - | - | - | - | - |
| 田舎館村 | - | - | - | - | - | - | - | - | - | - | - | - |
| 中南計 | - | - | - | - | - | - | - | - | - | - | - | - |
| 五所川原市 | - | - | - | - | - | - | - | - | - | - | - | - |
| つがる市 | - | - | - | - | - | - | - | - | - | - | - | - |
| 鱒ヶ沢町 | - | - | - | - | - | - | - | - | - | - | - | - |
| 深浦町 | - | - | - | - | - | - | - | - | - | - | - | - |
| 板柳町 | - | - | - | - | - | - | - | - | - | - | - | - |
| 鶴田町 | - | - | - | - | - | - | - | - | - | - | - | - |
| 中泊町 | - | - | - | - | - | - | - | - | - | - | - | - |
| 西北計 | - | - | - | - | - | - | - | - | - | - | - | - |
| 津軽計 | - | - | - | - | - | - | - | - | - | - | - | - |
| 八戸市 | - | - | - | - | - | - | - | - | - | - | - | - |
| 三戸町 | - | - | - | - | - | - | - | - | - | - | - | - |
| 五戸町 | - | - | - | - | - | - | - | - | - | - | - | - |
| 田子町 | - | - | - | - | - | - | - | - | - | - | - | - |
| 南部町 | - | - | - | - | - | - | - | - | - | - | - | - |
| 階上町 | - | - | - | - | - | - | - | - | - | - | - | - |
| 新郷村 | - | - | - | - | - | - | - | - | - | - | - | - |
| 三八計 | - | - | - | - | - | - | - | - | - | - | - | - |
| 十和田市 | - | - | - | - | - | - | - | - | - | - | - | - |
| 三沢市 | - | - | - | - | - | - | - | - | - | - | - | - |
| 野辺地町 | - | - | - | - | - | - | - | - | - | - | - | - |
| 七戸町 | - | - | - | - | - | - | - | - | - | - | - | - |
| 六戸町 | - | - | - | - | - | - | - | - | - | - | - | - |
| 横浜町 | - | - | - | - | - | - | - | - | - | - | - | - |
| 東北町 | - | - | - | - | - | - | - | - | - | - | - | - |
| 六ヶ所村 | - | - | - | - | - | - | - | - | - | - | - | - |
| おいらせ町 | - | - | - | - | - | - | - | - | - | - | - | - |
| 上北計 | - | - | - | - | - | - | - | - | - | - | - | - |
| むつ市 | - | - | - | - | - | - | - | - | - | - | - | - |
| 大間町 | - | - | - | - | - | - | - | - | - | - | - | - |
| 東通村 | - | - | - | - | - | - | - | - | - | - | - | - |
| 風間浦村 | - | - | - | - | - | - | - | - | - | - | - | - |
| 佐井村 | - | - | - | - | - | - | - | - | - | - | - | - |
| 下北計 | - | - | - | - | - | - | - | - | - | - | - | - |
| 県南計 | - | - | - | - | - | - | - | - | - | - | - | - |

※畑には採草放牧地を含む

4 賃借権の設定

< R 2 暫定 >

単位：件、ha

| 市町村名 | 合計 | | | | 農地法 | | | | 基盤法 | | | | 機構法 | | | |
|-------|-------|---------|---------|-------|------|-------|-------|-------|-------|---------|---------|-------|-------|---------|-------|-------|
| | 件数 | 面積 | | | 件数 | 面積 | | | 件数 | 面積 | | | 件数 | 面積 | | |
| | | 計 | 田 | 畑 | | 計 | 田 | 畑 | | 計 | 田 | 畑 | | 計 | 田 | 畑 |
| 青森県 | 4,358 | 3,771.2 | 2,812.3 | 958.7 | 848 | 580.5 | 380.7 | 199.7 | 2,379 | 1,920.5 | 1,481.5 | 439.1 | 1,131 | 1,270.2 | 950.1 | 319.9 |
| 青森市 | 173 | 143.9 | 119.6 | 24.3 | 70 | 43.4 | 27.9 | 15.5 | 6 | 6.7 | 5.4 | 1.3 | 97 | 93.8 | 86.3 | 7.5 |
| 平内町 | 98 | 77.1 | 74.6 | 2.5 | - | - | - | - | 53 | 40.3 | 38.4 | 1.9 | 45 | 36.8 | 36.2 | 0.6 |
| 今別町 | 19 | 13.8 | 13.8 | - | - | - | - | - | 17 | 12.6 | 12.6 | - | 2 | 1.2 | 1.2 | - |
| 蓬田村 | 108 | 58.7 | 57.8 | 0.9 | - | - | - | - | 108 | 58.7 | 57.8 | 0.9 | - | - | - | - |
| 外ヶ浜町 | 2 | 1.5 | 1.5 | - | - | - | - | - | - | - | - | - | 2 | 1.5 | 1.5 | - |
| 東青計 | 400 | 295.0 | 267.3 | 27.7 | 70 | 43.4 | 27.9 | 15.5 | 184 | 118.3 | 114.2 | 4.1 | 146 | 133.3 | 125.2 | 8.1 |
| 弘前市 | 317 | 178.0 | 96.6 | 81.4 | 188 | 106.2 | 47.7 | 58.6 | 33 | 22.9 | 6.8 | 16.1 | 96 | 48.9 | 42.1 | 6.7 |
| 黒石市 | 120 | 55.9 | 47.3 | 8.6 | 8 | 2.8 | 0.5 | 2.3 | 84 | 35.6 | 29.8 | 5.8 | 28 | 17.5 | 17.0 | 0.5 |
| 平川市 | 177 | 99.7 | 79.3 | 20.4 | 147 | 81.4 | 63.3 | 18.1 | 9 | 5.7 | 4.7 | 1.0 | 21 | 12.6 | 11.3 | 1.3 |
| 西目屋村 | 1 | 0.3 | - | 0.3 | 1 | 0.3 | - | 0.3 | - | - | - | - | - | - | - | - |
| 藤崎町 | 104 | 79.4 | 70.8 | 8.6 | 7 | 6.1 | 3.1 | 3.0 | 48 | 35.5 | 30.7 | 4.8 | 49 | 37.8 | 37.0 | 0.8 |
| 大鰐町 | 17 | 5.5 | 4.1 | 1.4 | 8 | 2.8 | 1.9 | 0.9 | - | - | - | - | 9 | 2.7 | 2.2 | 0.5 |
| 田舎館村 | 105 | 97.0 | 94.7 | 2.3 | 16 | 6.4 | 5.9 | 0.5 | 30 | 16.5 | 15.8 | 0.7 | 59 | 74.1 | 73.0 | 1.1 |
| 中南計 | 841 | 515.8 | 392.8 | 123.0 | 375 | 206.0 | 122.4 | 83.7 | 204 | 116.2 | 87.8 | 28.4 | 262 | 193.6 | 182.6 | 10.9 |
| 五所川原市 | 467 | 465.5 | 454.4 | 11.1 | - | - | - | - | 397 | 364.4 | 356.7 | 7.7 | 70 | 101.1 | 97.7 | 3.4 |
| つがる市 | 371 | 475.1 | 452.5 | 22.4 | 7 | 51.8 | 46.5 | 5.2 | 334 | 373.6 | 356.3 | 17.2 | 30 | 49.7 | 49.7 | 0.0 |
| 鱒ヶ沢町 | 154 | 117.4 | 97.4 | 20.1 | 1 | 0.1 | 0.1 | 0.0 | 136 | 96.3 | 85.7 | 10.6 | 17 | 21.0 | 11.6 | 9.5 |
| 深浦町 | 79 | 58.4 | 51.4 | 7.0 | - | - | - | - | 78 | 51.4 | 51.4 | - | 1 | 7.0 | - | 7.0 |
| 板柳町 | 65 | 43.0 | 35.7 | 7.3 | 1 | 0.6 | 0.6 | - | 49 | 30.2 | 24.9 | 5.3 | 15 | 12.2 | 10.2 | 2.0 |
| 鶴田町 | 75 | 70.8 | 61.1 | 9.8 | - | - | - | - | 63 | 57.9 | 49.4 | 8.6 | 12 | 12.9 | 11.7 | 1.2 |
| 中泊町 | 181 | 198.4 | 194.3 | 4.2 | - | - | - | - | 137 | 139.0 | 135.3 | 3.8 | 44 | 59.4 | 59.0 | 0.4 |
| 西北計 | 1,392 | 1,428.6 | 1,346.8 | 81.9 | 9 | 52.5 | 47.2 | 5.2 | 1,194 | 1,112.8 | 1,059.7 | 53.2 | 189 | 263.3 | 239.9 | 23.5 |
| 津軽計 | 2,633 | 2,239.4 | 2,006.9 | 232.6 | 454 | 301.9 | 197.5 | 104.4 | 1,582 | 1,347.3 | 1,261.7 | 85.7 | 597 | 590.2 | 547.7 | 42.5 |
| 八戸市 | 58 | 71.0 | 22.7 | 48.3 | 1 | 0.2 | - | 0.2 | 35 | 22.9 | 11.4 | 11.5 | 22 | 47.9 | 11.3 | 36.6 |
| 三戸町 | 10 | 6.4 | 5.4 | 1.1 | - | - | - | - | - | - | - | - | 10 | 6.4 | 5.4 | 1.1 |
| 五戸町 | 139 | 76.5 | 44.0 | 32.4 | 1 | 0.6 | 0.6 | - | 105 | 49.7 | 25.8 | 23.9 | 33 | 26.2 | 17.6 | 8.5 |
| 田子町 | 11 | 114.7 | 3.9 | 110.7 | 2 | 1.6 | 0.4 | 1.1 | - | - | - | - | 9 | 113.1 | 3.5 | 109.6 |
| 南部町 | 128 | 46.5 | 34.9 | 11.6 | - | - | - | - | 74 | 32.5 | 23.0 | 9.5 | 54 | 14.0 | 11.9 | 2.1 |
| 階上町 | 8 | 8.8 | - | 8.8 | 3 | 2.0 | - | 2.0 | 4 | 5.9 | - | 5.9 | 1 | 0.9 | - | 0.9 |
| 新郷村 | 21 | 14.7 | 6.3 | 8.4 | 1 | 1.1 | 0.5 | 0.6 | - | - | - | - | 20 | 13.6 | 5.8 | 7.8 |
| 三八計 | 375 | 338.6 | 117.2 | 221.3 | 8 | 5.5 | 1.5 | 3.9 | 218 | 111.0 | 60.2 | 50.8 | 149 | 222.1 | 55.5 | 166.6 |
| 十和田市 | 258 | 173.0 | 160.2 | 12.8 | 160 | 97.3 | 97.3 | - | 6 | 2.9 | 2.9 | 0.0 | 92 | 72.8 | 60.0 | 12.8 |
| 三沢市 | 193 | 167.8 | 124.2 | 43.5 | 59 | 45.1 | 14.5 | 30.6 | - | - | - | - | 134 | 122.7 | 109.7 | 12.9 |
| 野辺地町 | - | - | - | - | - | - | - | - | - | - | - | - | - | - | - | - |
| 七戸町 | 228 | 229.5 | 211.9 | 17.5 | 33.0 | 37.1 | 34.3 | 2.8 | 145 | 126.4 | 118.9 | 7.5 | 50 | 66.0 | 58.7 | 7.2 |
| 六戸町 | 126 | 81.5 | 49.4 | 32.1 | 101 | 58.0 | 32.3 | 25.7 | 1 | 1.5 | - | 1.5 | 24 | 22.0 | 17.1 | 4.9 |
| 横浜町 | 16 | 19.8 | 0.9 | 18.9 | 3 | 1.7 | - | 1.7 | - | - | - | - | 13 | 18.1 | 0.9 | 17.2 |
| 東北町 | 21 | 24.0 | 7.9 | 16.1 | 5 | 4.5 | 1.2 | 3.3 | 1 | 0.8 | - | 0.8 | 15 | 18.7 | 6.7 | 12.0 |
| 六ヶ所村 | 318 | 296.1 | 55.1 | 241.0 | 14 | 10.1 | 0.5 | 9.6 | 295 | 229.5 | 3.6 | 225.9 | 9 | 56.5 | 51.0 | 5.5 |
| おいらせ町 | 169 | 149.5 | 71.7 | 77.8 | 2 | 2.7 | - | 2.7 | 131 | 101.1 | 34.2 | 66.9 | 36 | 45.7 | 37.5 | 8.2 |
| 上北計 | 1,329 | 1,141.2 | 681.3 | 459.7 | 377 | 256.5 | 180.1 | 76.4 | 579 | 462.2 | 159.6 | 302.6 | 373 | 422.5 | 341.6 | 80.7 |
| むつ市 | 15 | 33.5 | 3.1 | 30.3 | 6 | 3.6 | 0.7 | 2.9 | - | - | - | - | 9 | 29.9 | 2.4 | 27.4 |
| 大間町 | - | - | - | - | - | - | - | - | - | - | - | - | - | - | - | - |
| 東通村 | 5 | 15.5 | 0.9 | 14.6 | 3 | 13.0 | 0.9 | 12.1 | - | - | - | - | 2 | 2.5 | - | 2.5 |
| 風間浦村 | - | - | - | - | - | - | - | - | - | - | - | - | - | - | - | - |
| 佐井村 | 1 | 3.0 | 2.9 | 0.2 | - | - | - | - | - | - | - | - | 1 | 3.0 | 2.9 | 0.2 |
| 下北計 | 21 | 52.0 | 6.9 | 45.1 | 9 | 16.6 | 1.6 | 15.0 | - | - | - | - | 12 | 35.4 | 5.3 | 30.1 |
| 県南計 | 1,725 | 1,531.8 | 805.4 | 726.1 | 394 | 278.6 | 183.2 | 95.3 | 797 | 573.2 | 219.8 | 353.4 | 534 | 680.0 | 402.4 | 277.4 |

※畑には採草放牧地を含む

※基盤法は、農地中間管理機構が借入のものを除く

5 期間別賃借権設定面積①（総数）

<R 2 暫定>

単位：件、ha

| 市町村名 | 合 計 | | 3年未満 | | 3年以上6年未満 | | 6年以上10年未満 | | 10年以上 | |
|-------|-------|---------|------|-------|----------|---------|-----------|-------|-------|---------|
| | 件数 | 面積 | 件数 | 面積 | 件数 | 面積 | 件数 | 面積 | 件数 | 面積 |
| 青森県 | 5,719 | 4,996.6 | 162 | 351.4 | 2,252 | 1,768.0 | 571 | 475.6 | 2,734 | 2,401.7 |
| 青森市 | 269 | 219.5 | 9 | 6.5 | 66 | 45.0 | 37 | 28.9 | 157 | 139.1 |
| 平内町 | 135 | 100.8 | 2 | 0.9 | 63 | 45.3 | 20 | 12.3 | 50 | 42.3 |
| 今別町 | 21 | 14.9 | 1 | 0.7 | 19 | 13.0 | - | - | 1 | 1.3 |
| 蓬田村 | 108 | 58.7 | 6 | 2.2 | 80 | 42.1 | 1 | 3.4 | 21 | 11.0 |
| 外ヶ浜町 | 6 | 4.5 | - | - | 6 | 4.5 | - | - | - | - |
| 東青計 | 539 | 398.4 | 18 | 10.3 | 234 | 149.8 | 58 | 44.6 | 229 | 193.7 |
| 弘前市 | 385 | 209.6 | 29 | 15.6 | 147 | 76.1 | 56 | 30.6 | 153 | 87.3 |
| 黒石市 | 147 | 69.7 | 1 | 0.5 | 43 | 19.9 | 9 | 4.5 | 94 | 44.8 |
| 平川市 | 195 | 109.0 | 3 | 0.9 | 95 | 46.3 | 11 | 8.4 | 86 | 53.4 |
| 西目屋村 | 1 | 0.3 | 1 | 0.3 | - | - | - | - | - | - |
| 藤崎町 | 147 | 107.9 | 5 | 1.7 | 68 | 45.7 | 13 | 5.8 | 61 | 54.7 |
| 大鰐町 | 26 | 8.3 | - | - | 8 | 2.8 | 2 | 0.8 | 16 | 4.7 |
| 田舎館村 | 193 | 152.0 | 1 | 1.2 | 21 | 10.5 | 15 | 15.4 | 156 | 124.9 |
| 中南計 | 1,094 | 656.7 | 40 | 20.1 | 382 | 201.2 | 106 | 65.5 | 566 | 369.9 |
| 五所川原市 | 551 | 568.0 | 6 | 7.6 | 273 | 272.1 | 92 | 90.5 | 180 | 197.8 |
| つがる市 | 400 | 516.9 | 14 | 10.0 | 163 | 242.8 | 11 | 7.7 | 212 | 256.4 |
| 鱒ヶ沢町 | 198 | 157.5 | 3 | 4.5 | 80 | 56.2 | 3 | 6.4 | 112 | 90.4 |
| 深浦町 | 89 | 65.3 | - | - | 38 | 24.2 | 1 | 7.0 | 50 | 34.2 |
| 板柳町 | 84 | 62.9 | 3 | 1.9 | 42 | 28.1 | 3 | 1.5 | 36 | 31.4 |
| 鶴田町 | 85 | 81.0 | 3 | 1.0 | 44 | 37.8 | 12 | 13.6 | 26 | 28.6 |
| 中泊町 | 247 | 272.5 | 4 | 6.0 | 94 | 88.2 | 8 | 16.7 | 141 | 161.6 |
| 西北計 | 1,654 | 1,724.2 | 33 | 31.2 | 734 | 749.5 | 130 | 143.3 | 757 | 800.3 |
| 津軽計 | 3,287 | 2,779.3 | 91 | 61.6 | 1,350 | 1,100.5 | 294 | 253.5 | 1,552 | 1,363.8 |
| 八戸市 | 113 | 105.5 | 11 | 13.4 | 37 | 19.7 | 26 | 35.1 | 39 | 37.3 |
| 三戸町 | 17 | 10.9 | - | - | 2 | 0.4 | - | - | 15 | 10.5 |
| 五戸町 | 189 | 100.3 | 9 | 5.4 | 87 | 42.8 | 12 | 7.5 | 81 | 44.6 |
| 田子町 | 18 | 226.2 | 3 | 216.7 | 1 | 1.0 | - | - | 14 | 8.4 |
| 南部町 | 181 | 61.7 | 2 | 5.3 | 53 | 19.7 | 67 | 17.1 | 59 | 19.6 |
| 階上町 | 9 | 9.7 | 1 | 0.9 | 8 | 8.9 | - | - | - | - |
| 新郷村 | 43 | 28.3 | - | - | 3 | 1.7 | 2 | 1.8 | 38 | 24.9 |
| 三八計 | 570 | 542.5 | 26 | 241.7 | 191 | 94.2 | 107 | 61.4 | 246 | 145.3 |
| 十和田市 | 421 | 310.6 | 11 | 6.7 | 200 | 124.1 | 61 | 42.4 | 149 | 137.3 |
| 三沢市 | 330 | 306.9 | - | - | 21 | 10.7 | 41 | 29.4 | 268 | 266.8 |
| 野辺地町 | - | - | - | - | - | - | - | - | - | - |
| 七戸町 | 264 | 279.5 | 11 | 15.2 | 136 | 157.8 | 38 | 30.1 | 79 | 76.4 |
| 六戸町 | 150 | 101.3 | - | - | 114 | 74.8 | 1 | 0.6 | 35 | 26.0 |
| 横浜町 | 38 | 37.9 | - | - | 36 | 36.7 | - | - | 2 | 1.2 |
| 東北町 | 35 | 40.4 | 4 | 3.6 | 8 | 8.9 | 5 | 3.2 | 18 | 24.7 |
| 六ヶ所村 | 380 | 352.1 | - | - | 103 | 76.1 | 14 | 41.2 | 263 | 234.8 |
| おいらせ町 | 201 | 169.0 | 18 | 22.2 | 72 | 56.0 | 10 | 13.9 | 101 | 77.0 |
| 上北計 | 1,819 | 1,597.7 | 44 | 47.7 | 690 | 545.0 | 170 | 160.7 | 915 | 844.4 |
| むつ市 | 26 | 52.9 | 1 | 0.4 | 18 | 15.4 | - | - | 7 | 37.1 |
| 大間町 | - | - | - | - | - | - | - | - | - | - |
| 東通村 | 7 | 18.0 | - | - | 3 | 13.0 | - | - | 4 | 5.0 |
| 風間浦村 | - | - | - | - | - | - | - | - | - | - |
| 佐井村 | 10 | 6.1 | - | - | - | - | - | - | 10 | 6.1 |
| 下北計 | 43 | 77.0 | 1 | 0.4 | 21 | 28.4 | - | - | 21 | 48.2 |
| 県南計 | 2,432 | 2,217.3 | 71 | 289.8 | 902 | 667.5 | 277 | 222.1 | 1,182 | 1,037.9 |

※畑には採草放牧地を含む

5 期間別賃借権設定面積②（農地法）

<R 2 暫定>

単位：件、ha

| 市町村名 | 合 計 | | 3年未満 | | 3年以上6年未満 | | 6年以上10年未満 | | 10年以上 | |
|-------|-----|-------|------|------|----------|-------|-----------|------|-------|-------|
| | 件数 | 面積 | 件数 | 面積 | 件数 | 面積 | 件数 | 面積 | 件数 | 面積 |
| 青森県 | 848 | 580.3 | 39 | 22.0 | 555 | 372.9 | 22 | 16.3 | 232 | 169.2 |
| 青森市 | 70 | 43.4 | 5 | 4.6 | 47 | 22.8 | - | - | 18 | 16.0 |
| 平内町 | - | - | - | - | - | - | - | - | - | - |
| 今別町 | - | - | - | - | - | - | - | - | - | - |
| 蓬田村 | - | - | - | - | - | - | - | - | - | - |
| 外ヶ浜町 | - | - | - | - | - | - | - | - | - | - |
| 東青計 | 70 | 43.4 | 5 | 4.6 | 47 | 22.8 | - | - | 18 | 16.0 |
| 弘前市 | 188 | 106.2 | 21 | 10.3 | 126 | 63.1 | 9 | 5.5 | 32 | 27.3 |
| 黒石市 | 8 | 2.8 | - | - | 5 | 1.6 | - | - | 3 | 1.3 |
| 平川市 | 147 | 81.4 | 3 | 0.9 | 80 | 39.4 | 5 | 3.7 | 59 | 37.3 |
| 西目屋村 | 1 | 0.3 | 1 | 0.3 | - | - | - | - | - | - |
| 藤崎町 | 7 | 6.1 | - | - | 5 | 4.7 | - | - | 2 | 1.5 |
| 大鰐町 | 8 | 2.8 | - | - | 8 | 2.8 | - | - | - | - |
| 田舎館村 | 16 | 6.4 | - | - | - | - | - | - | 16 | 6.4 |
| 中南計 | 375 | 206.0 | 25 | 11.5 | 224 | 111.5 | 14 | 9.3 | 112 | 73.7 |
| 五所川原市 | - | - | - | - | - | - | - | - | - | - |
| つがる市 | 7 | 51.8 | 1 | 0.3 | 2 | 45.4 | - | - | 4 | 6.1 |
| 鱒ヶ沢町 | 1 | 0.1 | - | - | - | - | - | - | 1 | 0.1 |
| 深浦町 | - | - | - | - | - | - | - | - | - | - |
| 板柳町 | 1 | 0.6 | - | - | 1 | 0.6 | - | - | - | - |
| 鶴田町 | - | - | - | - | - | - | - | - | - | - |
| 中泊町 | - | - | - | - | - | - | - | - | - | - |
| 西北計 | 9 | 52.5 | 1 | 0.3 | 3 | 46.0 | - | - | 5 | 6.3 |
| 津軽計 | 454 | 301.9 | 31 | 16.4 | 274 | 180.3 | 14 | 9.3 | 135 | 96.0 |
| 八戸市 | 1 | 0.2 | - | - | 1 | 0.2 | - | - | - | - |
| 三戸町 | - | - | - | - | - | - | - | - | - | - |
| 五戸町 | 1 | 0.6 | 1 | 0.6 | - | - | - | - | - | - |
| 田子町 | 2 | 1.6 | - | - | - | - | - | - | 2 | 1.6 |
| 南部町 | - | - | - | - | - | - | - | - | - | - |
| 階上町 | 3 | 2.0 | 1 | 0.9 | 2 | 1.2 | - | - | - | - |
| 新郷村 | 1 | 1.1 | - | - | 1 | 1.1 | - | - | - | - |
| 三八計 | 8 | 5.5 | 2 | 1.5 | 4 | 2.5 | - | - | 2 | 1.6 |
| 十和田市 | 160 | 97.3 | - | - | 144 | 84.3 | 4 | 4.4 | 12 | 8.6 |
| 三沢市 | 59 | 45.1 | - | - | - | - | 1 | 0.1 | 58 | 45.0 |
| 野辺地町 | - | - | - | - | - | - | - | - | - | - |
| 七戸町 | 33 | 37.1 | 2 | 0.4 | 17 | 27.3 | 2 | 1.6 | 12 | 7.8 |
| 六戸町 | 101 | 58.0 | - | - | 100 | 57.5 | - | - | 1 | 0.5 |
| 横浜町 | 3 | 1.7 | - | - | 1 | 0.4 | - | - | 2 | 1.2 |
| 東北町 | 5 | 4.5 | 3 | 3.4 | - | - | 1 | 0.9 | 1 | 0.2 |
| 六ヶ所村 | 14 | 10.1 | - | - | 9 | 6.0 | - | - | 5 | 4.1 |
| おいらせ町 | 2 | 2.7 | - | - | - | - | - | - | 2 | 2.7 |
| 上北計 | 377 | 256.3 | 5 | 3.7 | 271 | 175.5 | 8 | 7.0 | 93 | 70.1 |
| むつ市 | 6 | 3.6 | 1 | 0.4 | 3 | 1.6 | - | - | 2 | 1.6 |
| 大間町 | - | - | - | - | - | - | - | - | - | - |
| 東通村 | 3 | 13.0 | - | - | 3 | 13.0 | - | - | - | - |
| 風間浦村 | - | - | - | - | - | - | - | - | - | - |
| 佐井村 | - | - | - | - | - | - | - | - | - | - |
| 下北計 | 9 | 16.6 | 1 | 0.4 | 6 | 14.6 | - | - | 2 | 1.6 |
| 県南計 | 394 | 278.4 | 8 | 5.6 | 281 | 192.6 | 8 | 7.0 | 97 | 73.3 |

5 期間別賃借権設定面積③（基盤法）

<R 2 暫定>

単位：件、ha

| 市町村名 | 合 計 | | 3年未満 | | 3年以上6年未満 | | 6年以上10年未満 | | 10年以上 | |
|-------|-------|---------|------|-------|----------|---------|-----------|-------|-------|---------|
| | 件数 | 面積 | 件数 | 面積 | 件数 | 面積 | 件数 | 面積 | 件数 | 面積 |
| 青森県 | 3,740 | 3,146.2 | 98 | 201.7 | 1,431 | 1,118.2 | 243 | 191.7 | 1,968 | 1,634.6 |
| 青森市 | 102 | 82.3 | 3 | 1.5 | 5 | 5.5 | - | - | 94 | 75.2 |
| 平内町 | 90 | 64.0 | - | - | 49 | 34.6 | 3 | 2.9 | 38 | 26.6 |
| 今別町 | 19 | 13.8 | 1 | 0.7 | 17 | 11.8 | - | - | 1 | 1.3 |
| 蓬田村 | 108 | 58.7 | 6 | 2.2 | 80 | 42.1 | 1 | 3.4 | 21 | 11.0 |
| 外ヶ浜町 | 4 | 3.0 | - | - | 4 | 3.0 | - | - | - | - |
| 東青計 | 323 | 221.7 | 10 | 4.4 | 155 | 97.0 | 4 | 6.2 | 154 | 114.1 |
| 弘前市 | 101 | 54.5 | 7 | 4.9 | 8 | 5.4 | 6 | 3.4 | 80 | 40.8 |
| 黒石市 | 111 | 49.3 | - | - | 34 | 16.1 | 1 | 0.3 | 76 | 32.9 |
| 平川市 | 27 | 15.1 | - | - | 9 | 4.6 | - | - | 18 | 10.5 |
| 西目屋村 | - | - | - | - | - | - | - | - | - | - |
| 藤崎町 | 91 | 63.9 | 2 | 0.7 | 47 | 29.9 | 1 | 0.2 | 41 | 33.0 |
| 大鰐町 | 9 | 2.7 | - | - | - | - | 1 | 0.4 | 8 | 2.4 |
| 田舎館村 | 118 | 71.5 | 1 | 1.2 | 13 | 6.3 | - | - | 104 | 64.1 |
| 中南計 | 457 | 257.1 | 10 | 6.8 | 111 | 62.3 | 9 | 4.3 | 327 | 183.7 |
| 五所川原市 | 481 | 466.9 | 6 | 7.6 | 247 | 225.3 | 64 | 56.4 | 164 | 177.6 |
| つがる市 | 363 | 415.4 | 13 | 9.8 | 159 | 193.7 | 7 | 2.9 | 184 | 209.0 |
| 鱒ヶ沢町 | 180 | 136.4 | 3 | 4.5 | 79 | 55.2 | 2 | 4.2 | 96 | 72.3 |
| 深浦町 | 88 | 58.4 | - | - | 38 | 24.2 | - | - | 50 | 34.2 |
| 板柳町 | 68 | 50.1 | 3 | 1.9 | 35 | 23.1 | 2 | 0.7 | 28 | 24.4 |
| 鶴田町 | 73 | 68.2 | 3 | 1.0 | 36 | 29.9 | 9 | 9.3 | 25 | 28.0 |
| 中泊町 | 203 | 213.1 | 4 | 6.0 | 93 | 88.1 | 8 | 16.7 | 98 | 102.3 |
| 西北計 | 1,456 | 1,408.5 | 32 | 30.9 | 687 | 639.5 | 92 | 90.3 | 645 | 647.8 |
| 津軽計 | 2,236 | 1,887.3 | 52 | 42.0 | 953 | 798.8 | 105 | 100.9 | 1,126 | 945.6 |
| 八戸市 | 90 | 57.4 | 6 | 8.8 | 30 | 11.9 | 19 | 12.5 | 35 | 24.3 |
| 三戸町 | 7 | 4.5 | - | - | 1 | 0.2 | - | - | 6 | 4.3 |
| 五戸町 | 155 | 73.5 | 7 | 3.7 | 81 | 38.7 | 1 | 0.6 | 66 | 30.5 |
| 田子町 | 7 | 111.5 | 1 | 108.0 | - | - | - | - | 6 | 3.4 |
| 南部町 | 127 | 47.7 | 2 | 5.3 | 47 | 18.2 | 37 | 10.5 | 41 | 13.7 |
| 階上町 | 5 | 6.8 | - | - | 5 | 6.8 | - | - | - | - |
| 新郷村 | 22 | 13.6 | - | - | 1 | 0.3 | 1 | 0.9 | 20 | 12.4 |
| 三八計 | 413 | 314.9 | 16 | 125.8 | 165 | 76.1 | 58 | 24.5 | 174 | 88.6 |
| 十和田市 | 169 | 140.5 | 9 | 5.1 | 33 | 24.1 | 20 | 10.4 | 107 | 101.0 |
| 三沢市 | 137 | 139.2 | - | - | - | - | 18 | 14.5 | 119 | 124.7 |
| 野辺地町 | - | - | - | - | - | - | - | - | - | - |
| 七戸町 | 181 | 176.5 | 5 | 9.0 | 90 | 86.5 | 29 | 23.3 | 57 | 57.8 |
| 六戸町 | 25 | 21.4 | - | - | 7 | 7.9 | - | - | 18 | 13.5 |
| 横浜町 | 22 | 18.1 | - | - | 22 | 18.1 | - | - | - | - |
| 東北町 | 15 | 17.2 | - | - | 3 | 2.7 | 1 | 0.8 | 11 | 13.7 |
| 六ヶ所村 | 357 | 285.5 | - | - | 92 | 67.8 | 12 | 17.4 | 253 | 200.3 |
| おいらせ町 | 163 | 120.6 | 16 | 19.8 | 58 | 34.7 | - | - | 89 | 66.2 |
| 上北計 | 1,069 | 919.0 | 30 | 33.8 | 305 | 241.7 | 80 | 66.3 | 654 | 577.1 |
| むつ市 | 11 | 19.4 | - | - | 8 | 1.7 | - | - | 3 | 17.8 |
| 大間町 | - | - | - | - | - | - | - | - | - | - |
| 東通村 | 2 | 2.5 | - | - | - | - | - | - | 2 | 2.5 |
| 風間浦村 | - | - | - | - | - | - | - | - | - | - |
| 佐井村 | 9 | 3.0 | - | - | - | - | - | - | 9 | 3.0 |
| 下北計 | 22 | 25.0 | - | - | 8 | 1.7 | - | - | 14 | 23.3 |
| 県南計 | 1,504 | 1,258.9 | 46 | 159.6 | 478 | 319.4 | 138 | 90.8 | 842 | 689.0 |

5 期間別賃借権設定面積④（機構法）

<R 2 暫定>

単位：件、ha

| 市町村名 | 合 計 | | 3年未満 | | 3年以上6年未満 | | 6年以上10年未満 | | 10年以上 | |
|-------|-------|---------|------|-------|----------|-------|-----------|-------|-------|-------|
| | 件数 | 面積 | 件数 | 面積 | 件数 | 面積 | 件数 | 面積 | 件数 | 面積 |
| 青森県 | 1,131 | 1,270.1 | 25 | 127.7 | 266 | 276.9 | 306 | 267.6 | 534 | 597.8 |
| 青森市 | 97 | 93.8 | 1 | 0.4 | 14 | 16.7 | 37 | 28.9 | 45 | 47.8 |
| 平内町 | 45 | 36.8 | 2 | 0.9 | 14 | 10.7 | 17 | 9.5 | 12 | 15.7 |
| 今別町 | 2 | 1.2 | - | - | 2 | 1.2 | - | - | - | - |
| 蓬田村 | - | - | - | - | - | - | - | - | - | - |
| 外ヶ浜町 | 2 | 1.5 | - | - | 2 | 1.5 | - | - | - | - |
| 東青計 | 146 | 133.3 | 3 | 1.3 | 32 | 30.0 | 54 | 38.4 | 57 | 63.5 |
| 弘前市 | 96 | 48.9 | 1 | 0.4 | 13 | 7.5 | 41 | 21.7 | 41 | 19.2 |
| 黒石市 | 28 | 17.5 | 1 | 0.5 | 4 | 2.2 | 8 | 4.2 | 15 | 10.7 |
| 平川市 | 21 | 12.6 | - | - | 6 | 2.3 | 6 | 4.7 | 9 | 5.6 |
| 西目屋村 | - | - | - | - | - | - | - | - | - | - |
| 藤崎町 | 49 | 37.8 | 3 | 1.0 | 16 | 11.1 | 12 | 5.6 | 18 | 20.2 |
| 大鰐町 | 9 | 2.7 | - | - | - | - | 1 | 0.4 | 8 | 2.4 |
| 田舎館村 | 59 | 74.1 | - | - | 8 | 4.2 | 15 | 15.4 | 36 | 54.5 |
| 中南計 | 262 | 193.7 | 5 | 1.9 | 47 | 27.3 | 83 | 51.9 | 127 | 112.6 |
| 五所川原市 | 70 | 101.1 | - | - | 26 | 46.8 | 28 | 34.0 | 16 | 20.2 |
| つがる市 | 30 | 49.7 | - | - | 2 | 3.7 | 4 | 4.8 | 24 | 41.2 |
| 鱒ヶ沢町 | 17 | 21.0 | - | - | 1 | 1.0 | 1 | 2.1 | 15 | 17.9 |
| 深浦町 | 1 | 7.0 | - | - | - | - | 1 | 7.0 | - | - |
| 板柳町 | 15 | 12.2 | - | - | 6 | 4.4 | 1 | 0.7 | 8 | 7.1 |
| 鶴田町 | 12 | 12.9 | - | - | 8 | 7.9 | 3 | 4.3 | 1 | 0.6 |
| 中泊町 | 44 | 59.4 | - | - | 1 | 0.2 | - | - | 43 | 59.2 |
| 西北計 | 189 | 263.2 | - | - | 44 | 64.0 | 38 | 53.0 | 107 | 146.2 |
| 津軽計 | 597 | 590.2 | 8 | 3.2 | 123 | 121.4 | 175 | 143.3 | 291 | 322.3 |
| 八戸市 | 22 | 47.9 | 5 | 4.6 | 6 | 7.7 | 7 | 22.6 | 4 | 13.0 |
| 三戸町 | 10 | 6.4 | - | - | 1 | 0.2 | - | - | 9 | 6.3 |
| 五戸町 | 33 | 26.2 | 1 | 1.1 | 6 | 4.1 | 11 | 6.9 | 15 | 14.1 |
| 田子町 | 9 | 113.1 | 2 | 108.7 | 1 | 1.0 | - | - | 6 | 3.4 |
| 南部町 | 54 | 14.0 | - | - | 6 | 1.5 | 30 | 6.6 | 18 | 5.9 |
| 階上町 | 1 | 0.9 | - | - | 1 | 0.9 | - | - | - | - |
| 新郷村 | 20 | 13.6 | - | - | 1 | 0.3 | 1 | 0.9 | 18 | 12.4 |
| 三八計 | 149 | 222.1 | 8 | 114.4 | 22 | 15.6 | 49 | 37.0 | 70 | 55.1 |
| 十和田市 | 92 | 72.8 | 2 | 1.7 | 23 | 15.7 | 37 | 27.6 | 30 | 27.8 |
| 三沢市 | 134 | 122.7 | - | - | 21 | 10.7 | 22 | 14.8 | 91 | 97.1 |
| 野辺地町 | - | - | - | - | - | - | - | - | - | - |
| 七戸町 | 50 | 66.0 | 4 | 5.9 | 29 | 44.1 | 7 | 5.2 | 10 | 10.8 |
| 六戸町 | 24 | 22.0 | - | - | 7 | 9.4 | 1 | 0.6 | 16 | 12.0 |
| 横浜町 | 13 | 18.1 | - | - | 13 | 18.1 | - | - | - | - |
| 東北町 | 15 | 18.7 | 1 | 0.2 | 5 | 6.2 | 3 | 1.5 | 6 | 10.8 |
| 六ヶ所村 | 9 | 56.5 | - | - | 2 | 2.3 | 2 | 23.8 | 5 | 30.4 |
| おいらせ町 | 36 | 45.7 | 2 | 2.4 | 14 | 21.3 | 10 | 13.9 | 10 | 8.2 |
| 上北計 | 373 | 422.4 | 9 | 10.1 | 114 | 127.8 | 82 | 87.4 | 168 | 197.1 |
| むつ市 | 9 | 29.9 | - | - | 7 | 12.1 | - | - | 2 | 17.8 |
| 大間町 | - | - | - | - | - | - | - | - | - | - |
| 東通村 | 2 | 2.5 | - | - | - | - | - | - | 2 | 2.5 |
| 風間浦村 | - | - | - | - | - | - | - | - | - | - |
| 佐井村 | 1 | 3.0 | - | - | - | - | - | - | 1 | 3.0 |
| 下北計 | 12 | 35.4 | - | - | 7 | 12.1 | - | - | 5 | 23.3 |
| 県南計 | 534 | 680.0 | 17 | 124.5 | 143 | 155.5 | 131 | 124.3 | 243 | 275.5 |

6 賃借権の移転

< R 2 暫定 >

単位:件、ha

| 市町村名 | 合計 | | | | 農地法 | | | | 基盤法 | | | |
|-------|----|------|------|---|-----|-----|-----|-----|-----|------|------|-----|
| | 件数 | 面積 | | | 件数 | 面積 | | | 件数 | 面積 | | |
| | | 計 | 田 | 畑 | | 計 | 田 | 畑 | | 計 | 田 | 畑 |
| 青森県 | 8 | 10.1 | 10.1 | - | 0 | 0.0 | 0.0 | 0.0 | 8 | 10.1 | 10.1 | 0.0 |
| 青森市 | - | - | - | - | - | - | - | - | - | - | - | - |
| 平内町 | - | - | - | - | - | - | - | - | - | - | - | - |
| 今別町 | - | - | - | - | - | - | - | - | - | - | - | - |
| 蓬田村 | - | - | - | - | - | - | - | - | - | - | - | - |
| 外ヶ浜町 | - | - | - | - | - | - | - | - | - | - | - | - |
| 東青計 | - | - | - | - | - | - | - | - | - | - | - | - |
| 弘前市 | - | - | - | - | - | - | - | - | - | - | - | - |
| 黒石市 | - | - | - | - | - | - | - | - | - | - | - | - |
| 平川市 | - | - | - | - | - | - | - | - | - | - | - | - |
| 西目屋村 | - | - | - | - | - | - | - | - | - | - | - | - |
| 藤崎町 | - | - | - | - | - | - | - | - | - | - | - | - |
| 大鰐町 | - | - | - | - | - | - | - | - | - | - | - | - |
| 田舎館村 | - | - | - | - | - | - | - | - | - | - | - | - |
| 中南計 | - | - | - | - | - | - | - | - | - | - | - | - |
| 五所川原市 | 8 | 10.1 | 10.1 | - | - | - | - | - | 8 | 10.1 | 10.1 | - |
| つがる市 | - | - | - | - | - | - | - | - | - | - | - | - |
| 鱒ヶ沢町 | - | - | - | - | - | - | - | - | - | - | - | - |
| 深浦町 | - | - | - | - | - | - | - | - | - | - | - | - |
| 板柳町 | - | - | - | - | - | - | - | - | - | - | - | - |
| 鶴田町 | - | - | - | - | - | - | - | - | - | - | - | - |
| 中泊町 | - | - | - | - | - | - | - | - | - | - | - | - |
| 西北計 | 8 | 10.1 | 10.1 | - | - | - | - | - | 8 | 10.1 | 10.1 | - |
| 津軽計 | 8 | 10.1 | 10.1 | - | - | - | - | - | 8 | 10.1 | 10.1 | - |
| 八戸市 | - | - | - | - | - | - | - | - | - | - | - | - |
| 三戸町 | - | - | - | - | - | - | - | - | - | - | - | - |
| 五戸町 | - | - | - | - | - | - | - | - | - | - | - | - |
| 田子町 | - | - | - | - | - | - | - | - | - | - | - | - |
| 南部町 | - | - | - | - | - | - | - | - | - | - | - | - |
| 階上町 | - | - | - | - | - | - | - | - | - | - | - | - |
| 新郷村 | - | - | - | - | - | - | - | - | - | - | - | - |
| 三八計 | - | - | - | - | - | - | - | - | - | - | - | - |
| 十和田市 | - | - | - | - | - | - | - | - | - | - | - | - |
| 三沢市 | - | - | - | - | - | - | - | - | - | - | - | - |
| 野辺地町 | - | - | - | - | - | - | - | - | - | - | - | - |
| 七戸町 | - | - | - | - | - | - | - | - | - | - | - | - |
| 六戸町 | - | - | - | - | - | - | - | - | - | - | - | - |
| 横浜町 | - | - | - | - | - | - | - | - | - | - | - | - |
| 東北町 | - | - | - | - | - | - | - | - | - | - | - | - |
| 六ヶ所村 | - | - | - | - | - | - | - | - | - | - | - | - |
| おいらせ町 | - | - | - | - | - | - | - | - | - | - | - | - |
| 上北計 | - | - | - | - | - | - | - | - | - | - | - | - |
| むつ市 | - | - | - | - | - | - | - | - | - | - | - | - |
| 大間町 | - | - | - | - | - | - | - | - | - | - | - | - |
| 東通村 | - | - | - | - | - | - | - | - | - | - | - | - |
| 風間浦村 | - | - | - | - | - | - | - | - | - | - | - | - |
| 佐井村 | - | - | - | - | - | - | - | - | - | - | - | - |
| 下北計 | - | - | - | - | - | - | - | - | - | - | - | - |
| 県南計 | - | - | - | - | - | - | - | - | - | - | - | - |

※畑には採草放牧地を含む

7 使用貸借権の設定

<R2 暫定>

単位:件、ha

| 市町村名 | 合計 | | | | 農地法 | | | | 基盤法 | | | | 機構法 | | | |
|-------|-------|---------|-------|-------|-----|-------|-------|-------|-----|-------|-------|------|-----|-------|-------|-------|
| | 件数 | 面積 | | | 件数 | 面積 | | | 件数 | 面積 | | | 件数 | 面積 | | |
| | | 計 | 田 | 畑 | | 計 | 田 | 畑 | | 計 | 田 | 畑 | | 計 | 田 | 畑 |
| 青森県 | 1,345 | 1,340.0 | 747.2 | 592.8 | 327 | 410.4 | 195.1 | 215.3 | 245 | 175.6 | 107.9 | 67.6 | 773 | 754.0 | 444.1 | 309.9 |
| 青森市 | 27 | 20.6 | 14.4 | 6.1 | 15 | 12.1 | 6.0 | 6.1 | 1 | 1.8 | 1.8 | - | 11 | 6.7 | 6.7 | - |
| 平内町 | 3 | 6.1 | 4.6 | 1.6 | 1 | 5.7 | 4.2 | 1.5 | - | - | - | - | 2 | 0.5 | 0.4 | 0.1 |
| 今別町 | 1 | 0.3 | 0.3 | - | - | - | - | - | 1 | 0.3 | 0.3 | - | - | - | - | - |
| 蓬田村 | 13 | 5.8 | 5.4 | 0.4 | 1 | 0.3 | 0.0 | 0.3 | 12 | 5.4 | 5.3 | 0.1 | - | - | - | - |
| 外ヶ浜町 | 3 | 4.2 | 4.1 | 0.1 | 2 | 0.6 | 0.5 | 0.1 | - | - | - | - | 1 | 3.6 | 3.6 | - |
| 東青計 | 47 | 37.0 | 28.8 | 8.2 | 19 | 18.6 | 10.6 | 8.0 | 14 | 7.5 | 7.4 | 0.1 | 14 | 10.8 | 10.7 | 0.1 |
| 弘前市 | 197 | 266.0 | 46.7 | 219.3 | 85 | 66.4 | 10.0 | 56.4 | 6 | 3.3 | 0.6 | 2.7 | 106 | 196.3 | 36.1 | 160.2 |
| 黒石市 | 21 | 18.1 | 10.7 | 7.5 | 11 | 9.2 | 3.5 | 5.6 | 5 | 2.7 | 0.9 | 1.8 | 5 | 6.3 | 6.3 | - |
| 平川市 | 42 | 31.6 | 8.7 | 22.8 | 38 | 30.0 | 7.2 | 22.8 | - | - | - | - | 4 | 1.6 | 1.6 | - |
| 西目屋村 | 1 | 0.3 | - | 0.3 | 1 | 0.3 | - | 0.3 | - | - | - | - | - | - | - | - |
| 藤崎町 | 11 | 14.2 | 7.9 | 6.3 | 5 | 8.7 | 3.7 | 4.9 | 2 | 3.1 | 1.7 | 1.4 | 4 | 2.4 | 2.4 | - |
| 大鱈町 | 23 | 12.1 | 4.2 | 7.8 | 12 | 9.1 | 2.6 | 6.6 | - | - | - | - | 11 | 3.0 | 1.7 | 1.3 |
| 田舎館村 | 47 | 24.6 | 20.1 | 4.5 | 12 | 10.2 | 5.9 | 4.2 | 1 | 0.2 | 0.2 | - | 34 | 14.3 | 14.0 | 0.3 |
| 中南計 | 342 | 366.9 | 98.3 | 268.5 | 164 | 133.9 | 32.9 | 101.0 | 14 | 9.3 | 3.4 | 5.8 | 164 | 223.8 | 62.1 | 161.7 |
| 五所川原市 | 52 | 51.7 | 38.4 | 13.3 | 2 | 2.7 | 2.2 | 0.5 | 39 | 40.4 | 28.3 | 12.1 | 11 | 8.6 | 7.9 | 0.8 |
| つがる市 | 43 | 45.7 | 23.3 | 22.4 | 13 | 25.2 | 19.8 | 5.4 | 21 | 14.3 | 0.6 | 13.8 | 9 | 6.2 | 3.0 | 3.2 |
| 鱒ヶ沢町 | 20 | 25.6 | 19.6 | 6.1 | 7 | 20.6 | 17.4 | 3.2 | 9 | 3.5 | 1.9 | 1.6 | 4 | 1.5 | 0.3 | 1.2 |
| 深浦町 | 3 | 2.8 | 2.8 | - | - | - | - | - | 3 | 2.8 | 2.8 | - | - | - | - | - |
| 板柳町 | 11 | 6.1 | 2.4 | 3.6 | 5 | 3.4 | 1.9 | 1.5 | 5 | 2.7 | 0.5 | 2.1 | 1 | 0.0 | 0.0 | - |
| 鶴田町 | 24 | 15.4 | 1.5 | 13.9 | 15 | 9.6 | 0.3 | 9.3 | 8 | 4.8 | 1.2 | 3.6 | 1 | 1.0 | - | 1.0 |
| 中泊町 | 145 | 129.3 | 124.4 | 4.8 | 2 | 15.0 | 14.9 | 0.1 | 3 | 5.5 | 5.1 | 0.4 | 140 | 108.7 | 104.4 | 4.4 |
| 西北計 | 298 | 276.6 | 212.4 | 64.2 | 44 | 76.6 | 56.5 | 20.0 | 88 | 73.9 | 40.3 | 33.6 | 166 | 126.2 | 115.6 | 10.6 |
| 津軽計 | 687 | 680.4 | 339.5 | 340.9 | 227 | 229.1 | 100.0 | 129.0 | 116 | 90.7 | 51.2 | 39.5 | 344 | 360.7 | 188.3 | 172.4 |
| 八戸市 | 40 | 39.5 | 12.0 | 27.5 | 3 | 0.4 | - | 0.4 | 19 | 6.3 | 4.9 | 1.3 | 18 | 32.9 | 7.1 | 25.8 |
| 三戸町 | 10 | 5.3 | 5.3 | - | - | - | - | - | - | - | - | - | 10 | 5.3 | 5.3 | - |
| 五戸町 | 39 | 35.0 | 21.1 | 13.9 | 2 | 2.0 | 0.2 | 1.8 | 30 | 22.8 | 11.1 | 11.7 | 7 | 10.1 | 9.8 | 0.3 |
| 田子町 | 26 | 13.1 | 10.4 | 2.7 | 4 | 4.3 | 1.9 | 2.4 | - | - | - | - | 22 | 8.8 | 8.6 | 0.3 |
| 南部町 | 105 | 35.6 | 29.9 | 5.7 | - | - | - | - | 26 | 14.4 | 9.7 | 4.7 | 79 | 21.3 | 20.2 | 1.1 |
| 階上町 | 14 | 17.0 | 3.7 | 13.3 | 8 | 3.9 | 1.6 | 2.2 | 4 | 4.2 | 2.1 | 2.1 | 2 | 9.0 | - | 9.0 |
| 新郷村 | 37 | 50.7 | 15.5 | 35.1 | 9 | 26.6 | 7.1 | 19.5 | - | - | - | - | 28 | 24.1 | 8.5 | 15.6 |
| 三八計 | 271 | 196.1 | 98.0 | 98.1 | 26 | 37.1 | 10.7 | 26.3 | 79 | 47.6 | 27.8 | 19.8 | 166 | 111.4 | 59.5 | 52.0 |
| 十和田市 | 77 | 81.8 | 76.0 | 5.8 | 28 | 28.7 | 28.7 | 0.0 | 14 | 16.0 | 15.1 | 0.9 | 35 | 37.1 | 32.2 | 4.9 |
| 三沢市 | 4 | 8.6 | 3.4 | 5.2 | 2 | 6.4 | 2.5 | 4.0 | - | - | - | - | 2 | 2.1 | 0.9 | 1.2 |
| 野辺地町 | 8 | 4.3 | 1.1 | 3.1 | - | - | - | - | - | - | - | - | 8 | 4.3 | 1.1 | 3.1 |
| 七戸町 | 97 | 122.6 | 107.9 | 14.7 | 15 | 27.7 | 19.4 | 8.3 | 5 | 2.6 | 0.9 | 1.8 | 77 | 92.3 | 87.6 | 4.6 |
| 六戸町 | 10 | 12.8 | 5.5 | 7.3 | 6 | 11.0 | 3.7 | 7.3 | - | - | - | - | 4 | 1.8 | 1.8 | - |
| 横浜町 | 5 | 15.8 | 6.6 | 9.2 | 4 | 14.4 | 6.6 | 7.8 | - | - | - | - | 1 | 1.5 | - | 1.5 |
| 東北町 | 70 | 135.8 | 55.6 | 80.2 | 15 | 49.0 | 21.2 | 27.8 | - | - | - | - | 55 | 86.8 | 34.4 | 52.4 |
| 六ヶ所村 | - | - | - | - | - | - | - | - | - | - | - | - | - | - | - | - |
| おいらせ町 | 111 | 73.0 | 51.3 | 21.7 | - | - | - | - | 31 | 18.6 | 13.0 | 5.6 | 80 | 54.4 | 38.3 | 16.1 |
| 上北計 | 382 | 454.7 | 307.4 | 147.3 | 70 | 137.3 | 82.1 | 55.2 | 50 | 37.3 | 29.0 | 8.3 | 262 | 280.2 | 196.3 | 83.9 |
| むつ市 | 2 | 2.4 | - | 2.4 | 1 | 0.7 | - | 0.7 | - | - | - | - | 1 | 1.7 | - | 1.7 |
| 大間町 | - | - | - | - | - | - | - | - | - | - | - | - | - | - | - | - |
| 東通村 | 3 | 6.3 | 2.2 | 4.1 | 3 | 6.3 | 2.2 | 4.1 | - | - | - | - | - | - | - | - |
| 風間浦村 | - | - | - | - | - | - | - | - | - | - | - | - | - | - | - | - |
| 佐井村 | - | - | - | - | - | - | - | - | - | - | - | - | - | - | - | - |
| 下北計 | 5 | 8.7 | 2.2 | 6.4 | 4 | 7.0 | 2.2 | 4.8 | - | - | - | - | 1 | 1.7 | - | 1.7 |
| 県南計 | 658 | 659.6 | 407.7 | 251.9 | 100 | 181.3 | 95.1 | 86.2 | 129 | 84.9 | 56.8 | 28.1 | 429 | 393.3 | 255.8 | 137.5 |

※畑には採草放牧地を含む

8 農業経営の委託

< R 2 暫定 >

単位：件、ha

| 市町村名 | 合計 | | | | 農地法 | | | | 基盤法 | | | |
|-------|----|----|---|---|-----|----|---|---|-----|----|---|---|
| | 件数 | 面積 | | | 件数 | 面積 | | | 件数 | 面積 | | |
| | | 計 | 田 | 畑 | | 計 | 田 | 畑 | | 計 | 田 | 畑 |
| 青森県 | - | - | - | - | - | - | - | - | - | - | - | - |
| 青森市 | - | - | - | - | - | - | - | - | - | - | - | - |
| 平内町 | - | - | - | - | - | - | - | - | - | - | - | - |
| 今別町 | - | - | - | - | - | - | - | - | - | - | - | - |
| 蓬田村 | - | - | - | - | - | - | - | - | - | - | - | - |
| 外ヶ浜町 | - | - | - | - | - | - | - | - | - | - | - | - |
| 東青計 | - | - | - | - | - | - | - | - | - | - | - | - |
| 弘前市 | - | - | - | - | - | - | - | - | - | - | - | - |
| 黒石市 | - | - | - | - | - | - | - | - | - | - | - | - |
| 平川市 | - | - | - | - | - | - | - | - | - | - | - | - |
| 西目屋村 | - | - | - | - | - | - | - | - | - | - | - | - |
| 藤崎町 | - | - | - | - | - | - | - | - | - | - | - | - |
| 大鱒町 | - | - | - | - | - | - | - | - | - | - | - | - |
| 田舎館村 | - | - | - | - | - | - | - | - | - | - | - | - |
| 中南計 | - | - | - | - | - | - | - | - | - | - | - | - |
| 五所川原市 | - | - | - | - | - | - | - | - | - | - | - | - |
| つがる市 | - | - | - | - | - | - | - | - | - | - | - | - |
| 鱒ヶ沢町 | - | - | - | - | - | - | - | - | - | - | - | - |
| 深浦町 | - | - | - | - | - | - | - | - | - | - | - | - |
| 板柳町 | - | - | - | - | - | - | - | - | - | - | - | - |
| 鶴田町 | - | - | - | - | - | - | - | - | - | - | - | - |
| 中泊町 | - | - | - | - | - | - | - | - | - | - | - | - |
| 西北計 | - | - | - | - | - | - | - | - | - | - | - | - |
| 津軽計 | - | - | - | - | - | - | - | - | - | - | - | - |
| 八戸市 | - | - | - | - | - | - | - | - | - | - | - | - |
| 三戸町 | - | - | - | - | - | - | - | - | - | - | - | - |
| 五戸町 | - | - | - | - | - | - | - | - | - | - | - | - |
| 田子町 | - | - | - | - | - | - | - | - | - | - | - | - |
| 南部町 | - | - | - | - | - | - | - | - | - | - | - | - |
| 階上町 | - | - | - | - | - | - | - | - | - | - | - | - |
| 新郷村 | - | - | - | - | - | - | - | - | - | - | - | - |
| 三八計 | - | - | - | - | - | - | - | - | - | - | - | - |
| 十和田市 | - | - | - | - | - | - | - | - | - | - | - | - |
| 三沢市 | - | - | - | - | - | - | - | - | - | - | - | - |
| 野辺地町 | - | - | - | - | - | - | - | - | - | - | - | - |
| 七戸町 | - | - | - | - | - | - | - | - | - | - | - | - |
| 六戸町 | - | - | - | - | - | - | - | - | - | - | - | - |
| 横浜町 | - | - | - | - | - | - | - | - | - | - | - | - |
| 東北町 | - | - | - | - | - | - | - | - | - | - | - | - |
| 六ヶ所村 | - | - | - | - | - | - | - | - | - | - | - | - |
| おいらせ町 | - | - | - | - | - | - | - | - | - | - | - | - |
| 上北計 | - | - | - | - | - | - | - | - | - | - | - | - |
| むつ市 | - | - | - | - | - | - | - | - | - | - | - | - |
| 大間町 | - | - | - | - | - | - | - | - | - | - | - | - |
| 東通村 | - | - | - | - | - | - | - | - | - | - | - | - |
| 風間浦村 | - | - | - | - | - | - | - | - | - | - | - | - |
| 佐井村 | - | - | - | - | - | - | - | - | - | - | - | - |
| 下北計 | - | - | - | - | - | - | - | - | - | - | - | - |
| 県南計 | - | - | - | - | - | - | - | - | - | - | - | - |

※畑には採草放牧地を含む

9 賃貸借の解約

<R2 暫定>

単位：件、ha

| 市町村名 | 合計 | | | | 農地法 | | | | 基盤法 | | | | 機構法 | | | |
|-------|-------|---------|-------|-------|-----|-------|-------|------|-----|-------|-------|------|-----|-------|-------|------|
| | 件数 | 面積 | | | 件数 | 面積 | | | 件数 | 面積 | | | 件数 | 面積 | | |
| | | 計 | 田 | 畑 | | 計 | 田 | 畑 | | 計 | 田 | 畑 | | 計 | 田 | 畑 |
| 青森県 | 1,348 | 1,027.2 | 853.3 | 173.9 | 525 | 313.0 | 233.0 | 80.1 | 698 | 551.9 | 499.1 | 52.8 | 125 | 162.2 | 121.2 | 41.0 |
| 青森市 | 74 | 67.1 | 61.4 | 5.7 | 60 | 35.9 | 31.1 | 4.8 | 14 | 31.2 | 30.3 | 0.9 | - | - | - | - |
| 平内町 | 17 | 19.2 | 19.2 | - | 4 | 1.8 | 1.8 | - | 4 | 4.7 | 4.7 | - | 9 | 12.7 | 12.7 | - |
| 今別町 | 4 | 3.6 | 3.6 | - | 2 | 2.4 | 2.4 | - | 2 | 1.2 | 1.2 | - | - | - | - | - |
| 蓬田村 | 26 | 13.5 | 13.2 | 0.4 | - | - | - | - | 26 | 13.5 | 13.2 | 0.4 | - | - | - | - |
| 外ヶ浜町 | 20 | 34.9 | 34.9 | - | - | - | - | - | 20 | 34.9 | 34.9 | - | - | - | - | - |
| 東青計 | 141 | 138.4 | 132.3 | 6.1 | 66 | 40.1 | 35.3 | 4.8 | 66 | 85.6 | 84.3 | 1.3 | 9 | 12.7 | 12.7 | - |
| 弘前市 | 147 | 83.6 | 44.2 | 39.4 | 110 | 63.2 | 30.4 | 32.8 | 37 | 20.4 | 13.8 | 6.6 | - | - | - | - |
| 黒石市 | 30 | 10.2 | 7.5 | 2.8 | 6 | 1.7 | 0.5 | 1.1 | 22 | 6.8 | 5.1 | 1.6 | 2 | 1.8 | 1.8 | - |
| 平川市 | 74 | 37.7 | 31.0 | 6.7 | 48 | 19.7 | 14.2 | 5.5 | 23 | 13.1 | 12.0 | 1.1 | 3 | 4.8 | 4.8 | - |
| 西目屋村 | 3 | 1.0 | 0.8 | 0.2 | 3 | 1.0 | 0.8 | 0.2 | - | - | - | - | - | - | - | - |
| 藤崎町 | 49 | 33.7 | 32.5 | 1.1 | 8 | 3.9 | 3.5 | 0.3 | 29 | 15.7 | 14.9 | 0.8 | 12 | 14.1 | 14.1 | 0.0 |
| 大鱈町 | 11 | 3.8 | 3.4 | 0.4 | 11 | 3.8 | 3.4 | 0.4 | - | - | - | - | - | - | - | - |
| 田舎館村 | 91 | 54.4 | 53.5 | 0.8 | 19 | 10.8 | 10.3 | 0.5 | 57 | 29.7 | 29.3 | 0.3 | 15 | 13.8 | 13.8 | - |
| 中南計 | 405 | 224.4 | 172.9 | 51.4 | 205 | 104.2 | 63.2 | 40.9 | 168 | 85.6 | 75.1 | 10.5 | 32 | 34.6 | 34.6 | 0.0 |
| 五所川原市 | 112 | 95.6 | 86.4 | 9.2 | 9 | 3.9 | 3.1 | 0.7 | 91 | 77.6 | 71.2 | 6.3 | 12 | 14.2 | 12.0 | 2.2 |
| つがる市 | 150 | 165.0 | 163.2 | 1.7 | 15 | 18.8 | 18.8 | - | 128 | 138.8 | 137.0 | 1.7 | 7 | 7.4 | 7.4 | - |
| 鱒ヶ沢町 | 44 | 49.8 | 38.9 | 10.9 | - | - | - | - | 42 | 46.7 | 35.8 | 10.9 | 2 | 3.1 | 3.1 | - |
| 深浦町 | 6 | 1.7 | 1.7 | 0.0 | - | - | - | - | 5 | 1.1 | 1.1 | 0.0 | 1 | 0.6 | 0.6 | - |
| 板柳町 | 28 | 17.2 | 13.6 | 3.6 | 4 | 2.4 | 2.4 | - | 22 | 13.9 | 11.2 | 2.7 | 2 | 0.9 | - | 0.9 |
| 鶴田町 | 40 | 24.9 | 23.2 | 1.7 | 29 | 19.5 | 19.0 | 0.5 | 9 | 3.4 | 2.2 | 1.1 | 2 | 2.0 | 2.0 | - |
| 中泊町 | 57 | 44.1 | 44.1 | - | 1 | 0.5 | 0.5 | - | 50 | 37.8 | 37.8 | - | 6 | 5.8 | 5.8 | - |
| 西北計 | 437 | 398.3 | 371.1 | 27.2 | 58 | 45.2 | 43.9 | 1.3 | 347 | 319.1 | 296.4 | 22.8 | 32 | 34.0 | 30.9 | 3.1 |
| 津軽計 | 983 | 761.0 | 676.3 | 84.7 | 329 | 189.5 | 142.4 | 47.0 | 581 | 490.3 | 455.8 | 34.5 | 73 | 81.3 | 78.1 | 3.1 |
| 八戸市 | 13 | 17.1 | 2.0 | 15.1 | 5 | 3.6 | 0.1 | 3.4 | 4 | 2.0 | 1.2 | 0.8 | 4 | 11.5 | 0.7 | 10.9 |
| 三戸町 | - | - | - | - | - | - | - | - | - | - | - | - | - | - | - | - |
| 五戸町 | 53 | 25.9 | 12.6 | 13.3 | 10 | 2.2 | 1.1 | 1.1 | 30 | 16.3 | 9.5 | 6.8 | 13 | 7.4 | 2.0 | 5.4 |
| 田子町 | 12 | 6.0 | 4.5 | 1.5 | 9 | 3.8 | 3.8 | - | 2 | 1.5 | - | 1.5 | 1 | 0.7 | 0.7 | - |
| 南部町 | 21 | 5.4 | 5.0 | 0.4 | 2 | 0.2 | 0.2 | - | 19 | 5.2 | 4.8 | 0.4 | - | - | - | - |
| 階上町 | 6 | 5.6 | - | 5.6 | 4 | 3.8 | - | 3.8 | - | - | - | - | 2 | 1.7 | - | 1.7 |
| 新郷村 | 8 | 3.3 | 0.3 | 3.0 | 7 | 3.1 | 0.3 | 2.8 | - | - | - | - | 1 | 0.2 | - | 0.2 |
| 三八計 | 113 | 63.1 | 24.3 | 38.8 | 37 | 16.7 | 5.6 | 11.1 | 55 | 25.0 | 15.5 | 9.5 | 21 | 21.5 | 3.3 | 18.2 |
| 十和田市 | 138 | 75.2 | 75.2 | - | 138 | 75.2 | 75.2 | - | - | - | - | - | - | - | - | - |
| 三沢市 | 14 | 11.2 | 9.0 | 2.2 | 1 | 0.2 | - | 0.2 | 6 | 4.6 | 3.2 | 1.4 | 7 | 6.4 | 5.8 | 0.5 |
| 野辺地町 | 1 | 1.0 | - | 1.0 | - | - | - | - | 1 | 1.0 | - | 1.0 | - | - | - | - |
| 七戸町 | 63 | 39.8 | 36.1 | 3.7 | 12 | 10.5 | 7.9 | 2.6 | 42 | 21.1 | 19.9 | 1.1 | 9 | 8.3 | 8.3 | 0.0 |
| 六戸町 | - | - | - | - | - | - | - | - | - | - | - | - | - | - | - | - |
| 横浜町 | 2 | 1.0 | 0.2 | 0.9 | - | - | - | - | 2 | 1.0 | 0.2 | 0.9 | - | - | - | - |
| 東北町 | 10 | 13.6 | 3.1 | 10.5 | 2 | 2.1 | - | 2.1 | 4 | 4.9 | 2.1 | 2.8 | 4 | 6.7 | 1.0 | 5.6 |
| 六ヶ所村 | 3 | 6.9 | 1.3 | 5.5 | 3 | 6.9 | 1.3 | 5.5 | - | - | - | - | - | - | - | - |
| おいらせ町 | 13 | 28.3 | 26.4 | 1.9 | 1 | 0.5 | - | 0.5 | 6 | 2.4 | 2.4 | - | 6 | 25.3 | 23.9 | 1.4 |
| 上北計 | 244 | 177.1 | 151.4 | 25.7 | 157 | 95.4 | 84.5 | 10.9 | 61 | 35.0 | 27.8 | 7.2 | 26 | 46.6 | 39.0 | 7.6 |
| むつ市 | 6 | 14.6 | 0.8 | 13.8 | - | - | - | - | 1 | 1.7 | - | 1.7 | 5 | 12.9 | 0.8 | 12.1 |
| 大間町 | - | - | - | - | - | - | - | - | - | - | - | - | - | - | - | - |
| 東通村 | 2 | 11.4 | 0.5 | 11.0 | 2 | 11.4 | 0.5 | 11.0 | - | - | - | - | - | - | - | - |
| 風間浦村 | - | - | - | - | - | - | - | - | - | - | - | - | - | - | - | - |
| 佐井村 | - | - | - | - | - | - | - | - | - | - | - | - | - | - | - | - |
| 下北計 | 8 | 26.0 | 1.3 | 24.8 | 2 | 11.4 | 0.5 | 11.0 | 1 | 1.7 | - | 1.7 | 5 | 12.9 | 0.8 | 12.1 |
| 県南計 | 365 | 266.2 | 177.0 | 89.2 | 196 | 123.6 | 90.5 | 33.0 | 117 | 61.7 | 43.3 | 18.3 | 52 | 81.0 | 43.1 | 37.9 |

※畑には採草放牧地を含む

10 利用権（基盤法による賃借権及び使用権）の終了及び再設定の状況

<R2 暫定>

単位：件、ha

| 市町村名 | 利用権の終了 | | | | | | 利用権の再設定 | | | | | | | | 再設定率 (②/①) % |
|-------|--------|---------|-------|---------|-------|-------|---------|-------|------|-------|------|------|--------|-----|--------------------|
| | 合計 | | 賃借権 | | 使用貸借権 | | 合計 | | 借手同一 | | 借手変更 | | 再設定の予定 | | |
| | 件数 | 面積① | 件数 | 面積 | 件数 | 面積 | 件数 | 面積② | 件数 | 面積 | 件数 | 面積 | 件数 | 面積 | |
| 青森県 | 1,734 | 1,262.3 | 1,560 | 1,159.7 | 174 | 102.6 | 949 | 682.1 | 891 | 643.5 | 51 | 35.2 | 7 | 3.3 | 54.0 |
| 青森市 | - | - | - | - | - | - | - | - | - | - | - | - | - | - | - |
| 平内町 | 42 | 32.1 | 41 | 30.8 | 1 | 1.3 | 14 | 11.5 | 14 | 11.5 | - | - | - | - | 35.9 |
| 今別町 | 2 | 1.0 | 2 | 1.0 | - | - | 1 | 0.5 | 1 | 0.5 | - | - | - | - | - |
| 蓬田村 | 80 | 48.2 | 69 | 43.2 | 11 | 4.9 | 65 | 37.7 | 60 | 32.8 | 5 | 4.9 | - | - | 78.3 |
| 外ヶ浜町 | 4 | 4.1 | 1 | 0.2 | 3 | 3.9 | 3 | 3.8 | 3 | 3.8 | - | - | - | - | - |
| 東青計 | 128 | 85.4 | 113 | 75.2 | 15 | 10.1 | 83 | 53.5 | 78 | 48.7 | 5 | 4.9 | - | - | 62.7 |
| 弘前市 | 14 | 7.0 | 14 | 7.0 | - | - | 1 | 0.2 | - | - | 1 | 0.2 | - | - | - |
| 黒石市 | 76 | 31.9 | 57 | 25.4 | 19 | 6.5 | 54 | 23.6 | 54 | 23.6 | - | - | - | - | 74.2 |
| 平川市 | 24 | 14.1 | 24 | 14.1 | - | - | 6 | 4.4 | 6 | 4.4 | - | - | - | - | - |
| 西目屋村 | - | - | - | - | - | - | - | - | - | - | - | - | - | - | - |
| 藤崎町 | 45 | 33.2 | 45 | 33.2 | - | - | 23 | 16.4 | 23 | 16.4 | - | - | - | - | 49.5 |
| 大鰐町 | - | - | - | - | - | - | - | - | - | - | - | - | - | - | - |
| 田舎館村 | 42 | 23.9 | 42 | 23.9 | - | - | 24 | 14.6 | 24 | 14.6 | - | - | - | - | 60.9 |
| 中南計 | 201 | 110.2 | 182 | 103.7 | 19 | 6.5 | 108 | 59.3 | 107 | 59.1 | 1 | 0.2 | - | - | 53.8 |
| 五所川原市 | 338 | 311.8 | 313 | 291.3 | 25 | 20.5 | 207 | 177.9 | 207 | 177.9 | - | - | - | - | 57.1 |
| つがる市 | 69 | 71.7 | 65 | 64.3 | 4 | 7.3 | 31 | 37.4 | 28 | 35.7 | 3 | 1.7 | - | - | 52.2 |
| 鱒ヶ沢町 | 99 | 77.2 | 99 | 77.2 | - | - | 81 | 58.8 | 80 | 58.0 | 1 | 0.7 | - | - | 76.2 |
| 深浦町 | 109 | 72.9 | 107 | 71.2 | 2 | 1.7 | 52 | 30.0 | 52 | 30.0 | - | - | - | - | 41.1 |
| 板柳町 | 31 | 18.7 | 31 | 18.7 | - | - | 27 | 15.5 | 27 | 15.5 | - | - | - | - | 82.9 |
| 鶴田町 | 35 | 27.3 | 33 | 26.3 | 2 | 0.9 | 11 | 10.5 | 11 | 10.5 | - | - | - | - | 38.6 |
| 中泊町 | 132 | 125.7 | 127 | 122.4 | 5 | 3.2 | 62 | 58.0 | 62 | 58.0 | - | - | - | - | 46.1 |
| 西北計 | 813 | 705.3 | 775 | 671.5 | 38 | 33.8 | 471 | 388.1 | 467 | 385.7 | 4 | 2.4 | - | - | 55.0 |
| 津軽計 | 1,142 | 900.8 | 1,070 | 850.4 | 72 | 50.4 | 662 | 500.9 | 652 | 493.5 | 10 | 7.5 | - | - | 55.6 |
| 八戸市 | 82 | 49.0 | 62 | 42.2 | 20 | 6.8 | 33 | 22.5 | 29 | 20.7 | 4 | 1.7 | - | - | 45.9 |
| 三戸町 | - | - | - | - | - | - | - | - | - | - | - | - | - | - | - |
| 五戸町 | 79 | 39.5 | 66 | 31.5 | 13 | 8.1 | 62 | 28.6 | 62 | 28.6 | - | - | - | - | 72.2 |
| 田子町 | 2 | 1.3 | 2 | 1.3 | - | - | 1 | 1.0 | 1 | 1.0 | - | - | - | - | - |
| 南部町 | 65 | 22.4 | 53 | 17.9 | 12 | 4.5 | 43 | 15.6 | 41 | 14.3 | 2 | 1.3 | - | - | 69.9 |
| 階上町 | 12 | 9.0 | 7 | 6.4 | 5 | 2.6 | 7 | 3.3 | - | - | - | - | 7 | 3.3 | - |
| 新郷村 | - | - | - | - | - | - | - | - | - | - | - | - | - | - | - |
| 三八計 | 240 | 121.2 | 190 | 99.3 | 50 | 22.0 | 146 | 70.9 | 133 | 64.6 | 6 | 3.1 | 7 | 3.3 | 58.5 |
| 十和田市 | 34 | 24.5 | 20 | 16.7 | 14 | 7.8 | 34 | 24.5 | - | - | 34 | 24.5 | - | - | 100.0 |
| 三沢市 | - | - | - | - | - | - | - | - | - | - | - | - | - | - | - |
| 野辺地町 | 2 | 2.2 | 2 | 2.2 | - | - | 1 | 0.2 | - | - | 1 | 0.2 | - | - | - |
| 七戸町 | 173 | 139.8 | 161 | 130.5 | 12 | 9.3 | 86 | 74.3 | 86 | 74.3 | - | - | - | - | 53.2 |
| 六戸町 | - | - | - | - | - | - | - | - | - | - | - | - | - | - | - |
| 横浜町 | 10 | 8.2 | 10 | 8.2 | - | - | - | - | - | - | - | - | - | - | - |
| 東北町 | 6 | 9.1 | 4 | 7.1 | 2 | 2.0 | 1 | 0.8 | 1 | 0.8 | - | - | - | - | - |
| 六ヶ所村 | - | - | - | - | - | - | - | - | - | - | - | - | - | - | - |
| おいらせ町 | 94 | 51.8 | 70 | 40.6 | 24 | 11.2 | 19 | 10.3 | 19 | 10.3 | - | - | - | - | 20.0 |
| 上北計 | 319 | 235.6 | 267 | 205.3 | 52 | 30.3 | 141 | 110.2 | 106 | 85.5 | 35 | 24.7 | - | - | 46.8 |
| むつ市 | 33 | 4.7 | 33 | 4.7 | - | - | - | - | - | - | - | - | - | - | - |
| 大間町 | - | - | - | - | - | - | - | - | - | - | - | - | - | - | - |
| 東通村 | - | - | - | - | - | - | - | - | - | - | - | - | - | - | - |
| 風間浦村 | - | - | - | - | - | - | - | - | - | - | - | - | - | - | - |
| 佐井村 | - | - | - | - | - | - | - | - | - | - | - | - | - | - | - |
| 下北計 | 33 | 4.7 | 33 | 4.7 | - | - | - | - | - | - | - | - | - | - | - |
| 県南計 | 592 | 361.5 | 490 | 309.3 | 102 | 52.2 | 287 | 181.1 | 239 | 150.1 | 41 | 27.8 | 7 | 3.3 | 50.1 |

1 1 農地転用①（総数）

< R 2 暫定 >

単位：件、ha

| 市町村名 | 合計 | | | | 許可 | | | | 届出 | | | | 協議 | | | | 許可・届出・協議以外 | | | |
|-------|-------|-------|-------|-------|-----|------|------|------|-----|------|-----|------|----|----|---|---|------------|-------|-------|-------|
| | 件数 | 面積 | | | 件数 | 面積 | | | 件数 | 面積 | | | 件数 | 面積 | | | 件数 | 面積 | | |
| | | 計 | 田 | 畑 | | 計 | 田 | 畑 | | 計 | 田 | 畑 | | 計 | 田 | 畑 | | 計 | 田 | 畑 |
| 青森県 | 3,964 | 695.0 | 188.9 | 506.1 | 520 | 98.0 | 39.9 | 58.1 | 322 | 18.4 | 4.8 | 13.7 | - | - | - | - | 3,122 | 578.5 | 144.2 | 434.3 |
| 青森市 | 133 | 7.4 | 2.4 | 5.0 | 17 | 2.0 | 0.4 | 1.5 | 90 | 4.3 | 1.5 | 2.9 | - | - | - | - | 23 | 1.2 | 0.5 | 0.6 |
| 平内町 | 26 | 3.1 | 2.5 | 0.6 | 3 | 0.2 | 0.2 | 0.0 | - | - | - | - | - | - | - | - | 23 | 2.9 | 2.3 | 0.6 |
| 今別町 | 8 | 2.2 | 1.3 | 0.9 | - | - | - | - | - | - | - | - | - | - | - | - | 8 | 2.2 | 1.3 | 0.9 |
| 蓬田村 | - | - | - | - | - | - | - | - | - | - | - | - | - | - | - | - | - | - | - | - |
| 外ヶ浜町 | 20 | 2.1 | 0.4 | 1.6 | - | - | - | - | - | - | - | - | - | - | - | - | 19 | 2.1 | 0.4 | 1.6 |
| 東青計 | 183 | 14.8 | 6.6 | 8.2 | 20 | 2.2 | 0.7 | 1.6 | 90 | 4.3 | 1.5 | 2.9 | - | - | - | - | 73 | 8.3 | 4.5 | 3.8 |
| 弘前市 | 944 | 179.0 | 25.5 | 153.5 | 46 | 4.1 | 2.0 | 2.2 | 23 | 0.7 | 0.2 | 0.6 | - | - | - | - | 875 | 174.2 | 23.4 | 150.7 |
| 黒石市 | 281 | 92.7 | 12.1 | 80.6 | 42 | 8.4 | 8.2 | 0.2 | - | - | - | - | - | - | - | - | 235 | 84.3 | 3.9 | 80.4 |
| 平川市 | 55 | 4.1 | 1.0 | 3.1 | 17 | 1.0 | 0.6 | 0.3 | 15 | 0.8 | 0.3 | 0.5 | - | - | - | - | 23 | 2.3 | 0.0 | 2.3 |
| 西目屋村 | - | - | - | - | - | - | - | - | - | - | - | - | - | - | - | - | - | - | - | - |
| 藤崎町 | 23 | 2.0 | 0.0 | 2.0 | 11 | 1.3 | 0.0 | 1.2 | 2 | 0.4 | - | 0.4 | - | - | - | - | 10 | 0.3 | 0.0 | 0.3 |
| 大鱈町 | 15 | 0.2 | 0.2 | 0.0 | 1 | 0.1 | 0.1 | - | 5 | 0.1 | 0.1 | 0.0 | - | - | - | - | 9 | 0.0 | 0.0 | 0.0 |
| 田舎館村 | - | - | - | - | - | - | - | - | - | - | - | - | - | - | - | - | - | - | - | - |
| 中南計 | 1,314 | 278.0 | 38.8 | 239.2 | 117 | 14.8 | 10.9 | 3.9 | 45 | 2.1 | 0.6 | 1.5 | - | - | - | - | 1,152 | 261.1 | 27.4 | 233.7 |
| 五所川原市 | 34 | 2.8 | 2.1 | 0.7 | 19 | 2.6 | 2.0 | 0.7 | - | - | - | - | - | - | - | - | 15 | 0.2 | 0.1 | 0.1 |
| つがる市 | 76 | 14.4 | 10.4 | 3.9 | 39 | 14.2 | 10.4 | 3.8 | - | - | - | - | - | - | - | - | 37 | 0.1 | 0.0 | 0.1 |
| 鱒ヶ沢町 | 35 | 4.5 | 0.9 | 3.7 | 5 | 0.5 | 0.3 | 0.2 | - | - | - | - | - | - | - | - | 30 | 4.0 | 0.6 | 3.5 |
| 深浦町 | 900 | 197.8 | 76.3 | 121.5 | 2 | 0.1 | 0.1 | 0.0 | - | - | - | - | - | - | - | - | 815 | 197.7 | 76.2 | 121.5 |
| 板柳町 | 10 | 1.2 | - | 1.2 | 10 | 1.2 | - | 1.2 | - | - | - | - | - | - | - | - | - | - | - | - |
| 鶴田町 | 13 | 0.8 | - | 0.8 | 7 | 0.7 | - | 0.7 | - | - | - | - | - | - | - | - | 6 | 0.1 | - | 0.1 |
| 中泊町 | 18 | 1.7 | 1.5 | 0.2 | 4 | 0.4 | 0.2 | 0.1 | 2 | 1.3 | 1.2 | 0.0 | - | - | - | - | 12 | 0.1 | 0.1 | 0.0 |
| 西北計 | 1,003 | 223.2 | 91.2 | 132.0 | 86 | 19.7 | 13.0 | 6.7 | 2 | 1.3 | 1.2 | 0.0 | - | - | - | - | 915 | 202.2 | 77.0 | 125.3 |
| 津軽計 | 2,500 | 516.0 | 136.7 | 379.4 | 223 | 36.7 | 24.5 | 12.2 | 137 | 7.7 | 3.3 | 4.4 | - | - | - | - | 2,140 | 471.6 | 108.9 | 362.8 |
| 八戸市 | 658 | 75.0 | 18.0 | 57.1 | 68 | 19.5 | 0.8 | 18.7 | 174 | 10.0 | 1.0 | 9.0 | - | - | - | - | 411 | 45.6 | 16.2 | 29.4 |
| 三戸町 | 88 | 11.2 | 5.0 | 6.2 | 6 | 0.7 | - | 0.7 | - | - | - | - | - | - | - | - | 81 | 10.5 | 5.0 | 5.6 |
| 五戸町 | 78 | 19.4 | 3.7 | 15.7 | 7 | 2.0 | - | 2.0 | - | - | - | - | - | - | - | - | 70 | 17.3 | 3.7 | 13.7 |
| 田子町 | 5 | 1.6 | 0.6 | 0.9 | 3 | 1.1 | 0.3 | 0.8 | - | - | - | - | - | - | - | - | 2 | 0.5 | 0.3 | 0.1 |
| 南部町 | 46 | 3.3 | 0.4 | 3.0 | 18 | 2.9 | 0.3 | 2.6 | - | - | - | - | - | - | - | - | 28 | 0.4 | 0.1 | 0.4 |
| 階上町 | 33 | 2.4 | 0.3 | 2.1 | 11 | 2.4 | 0.3 | 2.1 | - | - | - | - | - | - | - | - | 22 | 0.0 | - | 0.0 |
| 新郷村 | 18 | 1.2 | 0.7 | 0.5 | - | - | - | - | - | - | - | - | - | - | - | - | 18 | 1.2 | 0.7 | 0.5 |
| 三八計 | 919 | 114.1 | 28.6 | 85.5 | 113 | 28.5 | 1.6 | 26.9 | 174 | 10.0 | 1.0 | 9.0 | - | - | - | - | 632 | 75.6 | 26.0 | 49.6 |
| 十和田市 | 223 | 21.1 | 10.6 | 10.5 | 73 | 14.9 | 8.5 | 6.4 | - | - | - | - | - | - | - | - | 150 | 6.2 | 2.0 | 4.1 |
| 三沢市 | 1 | 0.0 | - | 0.0 | 1 | 0.0 | - | 0.0 | - | - | - | - | - | - | - | - | - | - | - | - |
| 野辺地町 | 8 | 0.4 | 0.1 | 0.3 | 5 | 0.4 | 0.1 | 0.3 | - | - | - | - | - | - | - | - | 3 | 0.0 | - | 0.0 |
| 七戸町 | 56 | 7.8 | 5.1 | 2.7 | 17 | 5.6 | 4.3 | 1.3 | - | - | - | - | - | - | - | - | 39 | 2.2 | 0.8 | 1.3 |
| 六戸町 | 4 | 0.3 | - | 0.3 | 4 | 0.3 | - | 0.3 | - | - | - | - | - | - | - | - | - | - | - | - |
| 横浜町 | 36 | 10.5 | 1.7 | 8.8 | 8 | 2.4 | - | 2.4 | - | - | - | - | - | - | - | - | 26 | 8.1 | 1.7 | 6.4 |
| 東北町 | 41 | 1.7 | 1.7 | 0.0 | - | - | - | - | - | - | - | - | - | - | - | - | 41 | 1.7 | 1.7 | 0.0 |
| 六ヶ所村 | 52 | 5.6 | 0.2 | 5.4 | 41 | 5.1 | 0.0 | 5.1 | 4 | 0.2 | - | 0.2 | - | - | - | - | 7 | 0.2 | 0.1 | 0.1 |
| おいらせ町 | 58 | 4.7 | 1.6 | 3.2 | 32 | 4.0 | 0.8 | 3.1 | 7 | 0.5 | 0.5 | 0.1 | - | - | - | - | 19 | 0.2 | 0.2 | 0.0 |
| 上北計 | 477 | 52.1 | 20.9 | 31.2 | 181 | 32.7 | 13.8 | 18.9 | 11 | 0.8 | 0.5 | 0.3 | - | - | - | - | 285 | 18.6 | 6.6 | 12.0 |
| むつ市 | 56 | 12.7 | 2.7 | 10.1 | 3 | 0.1 | - | 0.1 | - | - | - | - | - | - | - | - | 53 | 12.7 | 2.7 | 10.0 |
| 大間町 | 7 | 0.0 | 0.0 | 0.0 | - | - | - | - | - | - | - | - | - | - | - | - | 7 | 0.0 | 0.0 | 0.0 |
| 東通村 | 4 | 0.0 | - | 0.0 | - | - | - | - | - | - | - | - | - | - | - | - | 4 | 0.0 | - | 0.0 |
| 風間浦村 | - | - | - | - | - | - | - | - | - | - | - | - | - | - | - | - | - | - | - | - |
| 佐井村 | 1 | 0.0 | - | 0.0 | - | - | - | - | - | - | - | - | - | - | - | - | 1 | 0.0 | - | 0.0 |
| 下北計 | 68 | 12.8 | 2.7 | 10.1 | 3 | 0.1 | - | 0.1 | - | - | - | - | - | - | - | - | 65 | 12.7 | 2.7 | 10.0 |
| 県南計 | 1,464 | 178.9 | 52.2 | 126.7 | 297 | 61.3 | 15.4 | 45.9 | 185 | 10.8 | 1.5 | 9.3 | - | - | - | - | 982 | 106.9 | 35.3 | 71.6 |

1.1 農地転用②（農地法第4条関係）

<R2暫定>

単位：件、ha

| 市町村名 | 合 計 | | | | 許 可 | | | | 届 出 | | | | 協 議 | | | |
|-------|-----|-----|-----|-----|-----|-----|-----|-----|-----|-----|-----|-----|-----|-----|---|---|
| | 件 数 | 面 積 | | | 件 数 | 面 積 | | | 件 数 | 面 積 | | | 件 数 | 面 積 | | |
| | | 計 | 田 | 畑 | | 計 | 田 | 畑 | | 計 | 田 | 畑 | | 計 | 田 | 畑 |
| 青森県 | 100 | 9.9 | 1.8 | 8.0 | 46 | 7.4 | 1.3 | 6.1 | 54 | 2.4 | 0.5 | 1.9 | - | - | - | - |
| 青森市 | 17 | 0.8 | 0.4 | 0.4 | 2 | 0.1 | - | 0.1 | 15 | 0.7 | 0.4 | 0.3 | - | - | - | - |
| 平内町 | 1 | 0.1 | 0.1 | - | 1 | 0.1 | 0.1 | - | - | - | - | - | - | - | - | - |
| 今別町 | - | - | - | - | - | - | - | - | - | - | - | - | - | - | - | - |
| 蓬田村 | - | - | - | - | - | - | - | - | - | - | - | - | - | - | - | - |
| 外ヶ浜町 | - | - | - | - | - | - | - | - | - | - | - | - | - | - | - | - |
| 東青計 | 18 | 0.9 | 0.5 | 0.4 | 3 | 0.1 | 0.1 | 0.1 | 15 | 0.7 | 0.4 | 0.3 | - | - | - | - |
| 弘前市 | 13 | 1.0 | 0.7 | 0.3 | 10 | 0.9 | 0.7 | 0.2 | 3 | 0.1 | 0.0 | 0.1 | - | - | - | - |
| 黒石市 | 1 | 0.0 | - | 0.0 | 1 | 0.0 | - | 0.0 | - | - | - | - | - | - | - | - |
| 平川市 | 2 | 0.1 | - | 0.1 | 1 | 0.0 | - | 0.0 | 1 | 0.0 | - | 0.0 | - | - | - | - |
| 西目屋村 | - | - | - | - | - | - | - | - | - | - | - | - | - | - | - | - |
| 藤崎町 | 1 | 0.0 | 0.0 | - | 1 | 0.0 | 0.0 | - | - | - | - | - | - | - | - | - |
| 大鱈町 | 4 | 0.0 | 0.0 | 0.0 | - | - | - | - | 4 | 0.0 | 0.0 | 0.0 | - | - | - | - |
| 田舎館村 | - | - | - | - | - | - | - | - | - | - | - | - | - | - | - | - |
| 中南計 | 21 | 1.1 | 0.7 | 0.4 | 13 | 1.0 | 0.7 | 0.3 | 8 | 0.1 | 0.0 | 0.1 | - | - | - | - |
| 五所川原市 | 1 | 0.0 | 0.0 | - | 1 | 0.0 | 0.0 | - | - | - | - | - | - | - | - | - |
| つがる市 | 3 | 2.0 | 0.0 | 2.0 | 3 | 2.0 | 0.0 | 2.0 | - | - | - | - | - | - | - | - |
| 鱒ヶ沢町 | - | - | - | - | - | - | - | - | - | - | - | - | - | - | - | - |
| 深浦町 | 1 | 0.0 | - | 0.0 | 1 | 0.0 | - | 0.0 | - | - | - | - | - | - | - | - |
| 板柳町 | 1 | 0.0 | - | 0.0 | 1 | 0.0 | - | 0.0 | - | - | - | - | - | - | - | - |
| 鶴田町 | 1 | 0.1 | - | 0.1 | 1 | 0.1 | - | 0.1 | - | - | - | - | - | - | - | - |
| 中泊町 | 1 | 0.1 | - | 0.1 | 1 | 0.1 | - | 0.1 | - | - | - | - | - | - | - | - |
| 西北計 | 8 | 2.3 | 0.1 | 2.2 | 8 | 2.3 | 0.1 | 2.2 | - | - | - | - | - | - | - | - |
| 津軽計 | 47 | 4.3 | 1.3 | 2.9 | 24 | 3.4 | 0.8 | 2.6 | 23 | 0.9 | 0.5 | 0.4 | - | - | - | - |
| 八戸市 | 33 | 1.8 | 0.0 | 1.7 | 2 | 0.2 | - | 0.2 | 31 | 1.6 | 0.0 | 1.5 | - | - | - | - |
| 三戸町 | - | - | - | - | - | - | - | - | - | - | - | - | - | - | - | - |
| 五戸町 | 1 | 1.1 | - | 1.1 | 1 | 1.1 | - | 1.1 | - | - | - | - | - | - | - | - |
| 田子町 | - | - | - | - | - | - | - | - | - | - | - | - | - | - | - | - |
| 南部町 | 1 | 0.0 | 0.0 | - | 1 | 0.0 | 0.0 | - | - | - | - | - | - | - | - | - |
| 階上町 | 1 | 0.7 | - | 0.7 | 1 | 0.7 | - | 0.7 | - | - | - | - | - | - | - | - |
| 新郷村 | - | - | - | - | - | - | - | - | - | - | - | - | - | - | - | - |
| 三八計 | 36 | 3.5 | 0.1 | 3.5 | 5 | 2.0 | 0.0 | 2.0 | 31 | 1.6 | 0.0 | 1.5 | - | - | - | - |
| 十和田市 | 10 | 1.3 | 0.5 | 0.8 | 10 | 1.3 | 0.5 | 0.8 | - | - | - | - | - | - | - | - |
| 三沢市 | - | - | - | - | - | - | - | - | - | - | - | - | - | - | - | - |
| 野辺地町 | - | - | - | - | - | - | - | - | - | - | - | - | - | - | - | - |
| 七戸町 | 3 | 0.3 | - | 0.3 | 3 | 0.3 | - | 0.3 | - | - | - | - | - | - | - | - |
| 六戸町 | - | - | - | - | - | - | - | - | - | - | - | - | - | - | - | - |
| 横浜町 | - | - | - | - | - | - | - | - | - | - | - | - | - | - | - | - |
| 東北町 | - | - | - | - | - | - | - | - | - | - | - | - | - | - | - | - |
| 六ヶ所村 | 1 | 0.0 | - | 0.0 | 1 | 0.0 | - | 0.0 | - | - | - | - | - | - | - | - |
| おいらせ町 | 3 | 0.5 | - | 0.5 | 3 | 0.5 | - | 0.5 | - | - | - | - | - | - | - | - |
| 上北計 | 17 | 2.1 | 0.5 | 1.6 | 17 | 2.1 | 0.5 | 1.6 | - | - | - | - | - | - | - | - |
| むつ市 | - | - | - | - | - | - | - | - | - | - | - | - | - | - | - | - |
| 大間町 | - | - | - | - | - | - | - | - | - | - | - | - | - | - | - | - |
| 東通村 | - | - | - | - | - | - | - | - | - | - | - | - | - | - | - | - |
| 風間浦村 | - | - | - | - | - | - | - | - | - | - | - | - | - | - | - | - |
| 佐井村 | - | - | - | - | - | - | - | - | - | - | - | - | - | - | - | - |
| 下北計 | - | - | - | - | - | - | - | - | - | - | - | - | - | - | - | - |
| 県南計 | 53 | 5.6 | 0.5 | 5.1 | 22 | 4.0 | 0.5 | 3.6 | 31 | 1.6 | 0.0 | 1.5 | - | - | - | - |

1.1 農地転用③（農地法第5条関係）

<R2暫定>

単位：件、ha

| 市町村名 | 合 計 | | | | 許 可 | | | | 届 出 | | | | 協 議 | | | |
|-------|-----|-------|------|------|-----|------|------|------|-----|------|-----|------|-----|-----|---|---|
| | 件 数 | 面 積 | | | 件 数 | 面 積 | | | 件 数 | 面 積 | | | 件 数 | 面 積 | | |
| | | 計 | 田 | 畑 | | 計 | 田 | 畑 | | 計 | 田 | 畑 | | 計 | 田 | 畑 |
| 青森県 | 742 | 106.6 | 42.8 | 63.7 | 474 | 90.6 | 38.6 | 52.0 | 268 | 16.0 | 4.2 | 11.8 | - | - | - | - |
| 青森市 | 90 | 5.5 | 1.5 | 4.0 | 15 | 1.9 | 0.4 | 1.4 | 75 | 3.6 | 1.0 | 2.5 | - | - | - | - |
| 平内町 | 2 | 0.2 | 0.1 | 0.0 | 2 | 0.2 | 0.1 | 0.0 | - | - | - | - | - | - | - | - |
| 今別町 | - | - | - | - | - | - | - | - | - | - | - | - | - | - | - | - |
| 蓬田村 | - | - | - | - | - | - | - | - | - | - | - | - | - | - | - | - |
| 外ヶ浜町 | - | - | - | - | - | - | - | - | - | - | - | - | - | - | - | - |
| 東青計 | 92 | 5.7 | 1.6 | 4.0 | 17 | 2.1 | 0.6 | 1.5 | 75 | 3.6 | 1.0 | 2.5 | - | - | - | - |
| 弘前市 | 56 | 3.9 | 1.5 | 2.4 | 36 | 3.2 | 1.3 | 1.9 | 20 | 0.7 | 0.1 | 0.5 | - | - | - | - |
| 黒石市 | 41 | 8.3 | 8.2 | 0.2 | 41 | 8.3 | 8.2 | 0.2 | - | - | - | - | - | - | - | - |
| 平川市 | 30 | 1.8 | 1.0 | 0.8 | 16 | 0.9 | 0.6 | 0.3 | 14 | 0.8 | 0.3 | 0.5 | - | - | - | - |
| 西目屋村 | - | - | - | - | - | - | - | - | - | - | - | - | - | - | - | - |
| 藤崎町 | 12 | 1.7 | - | 1.7 | 10 | 1.2 | - | 1.2 | 2 | 0.4 | - | 0.4 | - | - | - | - |
| 大鱒町 | 2 | 0.1 | 0.1 | - | 1 | 0.1 | 0.1 | - | 1 | 0.0 | 0.0 | - | - | - | - | - |
| 田舎館村 | - | - | - | - | - | - | - | - | - | - | - | - | - | - | - | - |
| 中南計 | 141 | 15.8 | 10.7 | 5.1 | 104 | 13.8 | 10.2 | 3.6 | 37 | 2.0 | 0.5 | 1.4 | - | - | - | - |
| 五所川原市 | 18 | 2.6 | 1.9 | 0.7 | 18 | 2.6 | 1.9 | 0.7 | - | - | - | - | - | - | - | - |
| つがる市 | 36 | 12.2 | 10.4 | 1.8 | 36 | 12.2 | 10.4 | 1.8 | - | - | - | - | - | - | - | - |
| 鱒ヶ沢町 | 5 | 0.5 | 0.3 | 0.2 | 5 | 0.5 | 0.3 | 0.2 | - | - | - | - | - | - | - | - |
| 深浦町 | 1 | 0.1 | 0.1 | - | 1 | 0.1 | 0.1 | - | - | - | - | - | - | - | - | - |
| 板柳町 | 9 | 1.1 | - | 1.1 | 9 | 1.1 | - | 1.1 | - | - | - | - | - | - | - | - |
| 鶴田町 | 6 | 0.6 | - | 0.6 | 6 | 0.6 | - | 0.6 | - | - | - | - | - | - | - | - |
| 中泊町 | 5 | 1.5 | 1.4 | 0.1 | 3 | 0.3 | 0.2 | 0.1 | 2 | 1.3 | 1.2 | 0.0 | - | - | - | - |
| 西北計 | 80 | 18.7 | 14.1 | 4.6 | 78 | 17.4 | 12.9 | 4.5 | 2 | 1.3 | 1.2 | 0.0 | - | - | - | - |
| 津軽計 | 313 | 40.1 | 26.5 | 13.6 | 199 | 33.3 | 23.7 | 9.6 | 114 | 6.8 | 2.8 | 4.0 | - | - | - | - |
| 八戸市 | 209 | 27.7 | 1.7 | 26.0 | 66 | 19.3 | 0.8 | 18.5 | 143 | 8.4 | 1.0 | 7.5 | - | - | - | - |
| 三戸町 | 6 | 0.7 | - | 0.7 | 6 | 0.7 | - | 0.7 | - | - | - | - | - | - | - | - |
| 五戸町 | 6 | 1.0 | - | 1.0 | 6 | 1.0 | - | 1.0 | - | - | - | - | - | - | - | - |
| 田子町 | 3 | 1.1 | 0.3 | 0.8 | 3 | 1.1 | 0.3 | 0.8 | - | - | - | - | - | - | - | - |
| 南部町 | 17 | 2.9 | 0.3 | 2.6 | 17 | 2.9 | 0.3 | 2.6 | - | - | - | - | - | - | - | - |
| 階上町 | 10 | 1.7 | 0.3 | 1.4 | 10 | 1.7 | 0.3 | 1.4 | - | - | - | - | - | - | - | - |
| 新郷村 | - | - | - | - | - | - | - | - | - | - | - | - | - | - | - | - |
| 三八計 | 251 | 35.0 | 2.6 | 32.4 | 108 | 26.6 | 1.6 | 24.9 | 143 | 8.4 | 1.0 | 7.5 | - | - | - | - |
| 十和田市 | 63 | 13.6 | 8.1 | 5.6 | 63 | 13.6 | 8.1 | 5.6 | - | - | - | - | - | - | - | - |
| 三沢市 | 1 | 0.0 | - | 0.0 | 1 | 0.0 | - | 0.0 | - | - | - | - | - | - | - | - |
| 野辺地町 | 5 | 0.4 | 0.1 | 0.3 | 5 | 0.4 | 0.1 | 0.3 | - | - | - | - | - | - | - | - |
| 七戸町 | 14 | 5.4 | 4.3 | 1.1 | 14 | 5.4 | 4.3 | 1.1 | - | - | - | - | - | - | - | - |
| 六戸町 | 4 | 0.3 | - | 0.3 | 4 | 0.3 | - | 0.3 | - | - | - | - | - | - | - | - |
| 横浜町 | 8 | 2.4 | - | 2.4 | 8 | 2.4 | - | 2.4 | - | - | - | - | - | - | - | - |
| 東北町 | - | - | - | - | - | - | - | - | - | - | - | - | - | - | - | - |
| 六ヶ所村 | 44 | 5.3 | 0.0 | 5.3 | 40 | 5.1 | 0.0 | 5.1 | 4 | 0.2 | - | 0.2 | - | - | - | - |
| おいらせ町 | 36 | 4.0 | 1.3 | 2.7 | 29 | 3.5 | 0.8 | 2.6 | 7 | 0.5 | 0.5 | 0.1 | - | - | - | - |
| 上北計 | 175 | 31.4 | 13.8 | 17.6 | 164 | 30.6 | 13.3 | 17.3 | 11 | 0.8 | 0.5 | 0.3 | - | - | - | - |
| むつ市 | 3 | 0.1 | - | 0.1 | 3 | 0.1 | - | 0.1 | - | - | - | - | - | - | - | - |
| 大間町 | - | - | - | - | - | - | - | - | - | - | - | - | - | - | - | - |
| 東通村 | - | - | - | - | - | - | - | - | - | - | - | - | - | - | - | - |
| 風間浦村 | - | - | - | - | - | - | - | - | - | - | - | - | - | - | - | - |
| 佐井村 | - | - | - | - | - | - | - | - | - | - | - | - | - | - | - | - |
| 下北計 | 3 | 0.1 | - | 0.1 | 3 | 0.1 | - | 0.1 | - | - | - | - | - | - | - | - |
| 県南計 | 429 | 66.5 | 16.4 | 50.1 | 275 | 57.3 | 14.9 | 42.3 | 154 | 9.2 | 1.4 | 7.8 | - | - | - | - |

1.2 用途別農地転用①（総数）

< R 2 暫定 >

単位：件、ha

| 市町村名 | 合計 | | 住宅 | | 工鉱業 | | 学校 | | 公園・運動場 | | 道水路・鉄道 | | 官公・病院等 公的施設 | | 商業サービス 等用地 | | その他の 業務用地 | | 植林 | | その他 | |
|-------|-------|-------|-----|------|-----|------|----|-----|--------|----|--------|------|----------------|-----|---------------|------|--------------|-------|-------|-------|-----|----|
| | 件数 | 面積 | 件数 | 面積 | 件数 | 面積 | 件数 | 面積 | 件数 | 面積 | 件数 | 面積 | 件数 | 面積 | 件数 | 面積 | 件数 | 面積 | 件数 | 面積 | 件数 | 面積 |
| 青森県 | 3,964 | 695.0 | 461 | 22.2 | 39 | 18.2 | 11 | 1.5 | - | - | 237 | 18.0 | 17 | 1.0 | 42 | 10.3 | 1,140 | 108.6 | 2,017 | 515.0 | - | - |
| 青森市 | 130 | 7.4 | 77 | 3.0 | - | - | 1 | 0.4 | - | - | 12 | 1.2 | 1 | 0.2 | 4 | 0.5 | 35 | 2.1 | - | - | - | - |
| 平内町 | 26 | 3.1 | 3 | 0.1 | - | - | - | - | - | - | - | - | - | - | - | - | 13 | 0.2 | 10 | 2.8 | - | - |
| 今別町 | 8 | 2.2 | - | - | - | - | 1 | 0.4 | - | - | - | - | 1 | 0.0 | - | - | 6 | 1.8 | - | - | - | - |
| 蓬田村 | - | - | - | - | - | - | - | - | - | - | - | - | - | - | - | - | - | - | - | - | - | - |
| 外ヶ浜町 | 19 | 2.1 | - | - | - | - | - | - | - | - | - | - | 8 | 0.1 | - | - | 11 | 2.0 | - | - | - | - |
| 東青計 | 183 | 14.8 | 80 | 3.1 | - | - | 2 | 0.9 | - | - | 12 | 1.2 | 10 | 0.3 | 4 | 0.5 | 65 | 6.1 | 10 | 2.8 | - | - |
| 弘前市 | 944 | 179.0 | 30 | 1.0 | - | - | - | - | - | - | 71 | 1.8 | - | - | 1 | 0.2 | 126 | 5.0 | 716 | 171.0 | - | - |
| 黒石市 | 277 | 92.7 | 9 | 0.4 | 8 | 2.4 | - | - | - | - | 7 | 0.2 | - | - | 14 | 4.3 | 18 | 1.2 | 221 | 84.1 | - | - |
| 平川市 | 55 | 4.1 | 19 | 0.8 | - | - | - | - | - | - | 1 | 0.0 | - | - | 1 | 0.3 | 25 | 0.6 | 9 | 2.2 | - | - |
| 西目屋村 | - | - | - | - | - | - | - | - | - | - | - | - | - | - | - | - | - | - | - | - | - | - |
| 藤崎町 | 23 | 2.0 | 9 | 1.0 | - | - | - | - | - | - | 4 | 0.3 | - | - | - | - | 10 | 0.7 | - | - | - | - |
| 大鰐町 | 15 | 0.2 | 2 | 0.0 | - | - | - | - | - | - | - | - | 3 | 0.0 | - | - | 10 | 0.1 | - | - | - | - |
| 田舎館村 | - | - | - | - | - | - | - | - | - | - | - | - | - | - | - | - | - | - | - | - | - | - |
| 中南計 | 1,314 | 278.0 | 69 | 3.4 | 8 | 2.4 | - | - | - | - | 83 | 2.4 | 3 | 0.0 | 16 | 4.9 | 189 | 7.6 | 946 | 257.3 | - | - |
| 五所川原市 | 34 | 2.8 | 7 | 0.9 | - | - | - | - | - | - | 3 | 0.2 | - | - | 2 | 0.0 | 22 | 1.6 | - | - | - | - |
| つがる市 | 76 | 14.4 | 15 | 0.8 | - | - | 1 | 0.1 | - | - | - | - | - | - | 2 | 0.4 | 58 | 13.1 | - | - | - | - |
| 鱒ヶ沢町 | 35 | 4.5 | 5 | 0.2 | 1 | 0.0 | - | - | - | - | 5 | 0.6 | 1 | 0.4 | - | - | 17 | 0.0 | 6 | 3.3 | - | - |
| 深浦町 | 817 | 197.8 | 1 | 0.0 | - | - | - | - | - | - | - | - | - | - | - | - | 1 | 0.1 | 815 | 197.7 | - | - |
| 板柳町 | 10 | 1.2 | 2 | 0.0 | - | - | - | - | - | - | - | - | - | - | - | - | 8 | 1.1 | - | - | - | - |
| 鶴田町 | 13 | 0.8 | 4 | 0.2 | - | - | - | - | - | - | 3 | 0.1 | - | - | - | - | 6 | 0.5 | - | - | - | - |
| 中泊町 | 18 | 1.7 | 3 | 0.1 | - | - | - | - | - | - | 1 | 1.2 | - | - | - | - | 14 | 0.3 | - | - | - | - |
| 西北計 | 1,003 | 223.2 | 37 | 2.4 | 1 | 0.0 | 1 | 0.1 | - | - | 12 | 2.1 | 1 | 0.4 | 4 | 0.4 | 126 | 16.8 | 821 | 201.0 | - | - |
| 津軽計 | 2,500 | 516.0 | 186 | 8.9 | 9 | 2.5 | 3 | 1.0 | - | - | 107 | 5.6 | 14 | 0.7 | 24 | 5.7 | 380 | 30.5 | 1,777 | 461.2 | - | - |
| 八戸市 | 653 | 75.0 | 143 | 4.8 | 30 | 15.8 | 1 | 0.3 | - | - | 37 | 3.8 | - | - | 2 | 0.1 | 261 | 18.4 | 179 | 31.9 | - | - |
| 三戸町 | 87 | 11.2 | 3 | 0.1 | - | - | - | - | - | - | 6 | 0.1 | - | - | - | - | 46 | 1.3 | 32 | 9.7 | - | - |
| 五戸町 | 77 | 19.4 | 7 | 0.4 | - | - | - | - | - | - | - | - | - | - | - | - | 59 | 11.8 | 11 | 7.1 | - | - |
| 田子町 | 5 | 1.6 | - | - | - | - | - | - | - | - | - | - | 1 | 0.1 | - | - | 2 | 1.0 | 2 | 0.5 | - | - |
| 南部町 | 46 | 3.3 | 12 | 0.7 | - | - | 7 | 0.3 | - | - | - | - | - | 1 | 0.2 | 26 | 2.2 | - | - | - | - | |
| 階上町 | 33 | 2.4 | 2 | 0.1 | - | - | - | - | - | - | - | - | - | - | - | - | 31 | 2.3 | - | - | - | - |
| 新郷村 | 18 | 1.2 | - | - | - | - | - | - | - | - | 5 | 0.3 | - | - | - | - | 12 | 0.5 | 1 | 0.5 | - | - |
| 三八計 | 919 | 114.1 | 167 | 6.2 | 30 | 15.8 | 8 | 0.5 | - | - | 48 | 4.2 | 1 | 0.1 | 3 | 0.3 | 437 | 37.4 | 225 | 49.7 | - | - |
| 十和田市 | 223 | 21.1 | 59 | 4.4 | - | - | - | - | - | - | 28 | 0.6 | 1 | 0.1 | 13 | 3.1 | 107 | 8.6 | 15 | 4.2 | - | - |
| 三沢市 | 1 | 0.0 | 1 | 0.0 | - | - | - | - | - | - | - | - | - | - | - | - | - | - | - | - | - | - |
| 野辺地町 | 8 | 0.4 | 3 | 0.1 | - | - | - | - | - | - | - | - | - | - | - | - | 5 | 0.3 | - | - | - | - |
| 七戸町 | 56 | 7.8 | 7 | 0.2 | - | - | - | - | - | - | 11 | 2.2 | - | - | - | - | 38 | 5.5 | - | - | - | - |
| 六戸町 | 4 | 0.3 | 2 | 0.1 | - | - | - | - | - | - | - | - | - | - | - | - | 2 | 0.2 | - | - | - | - |
| 横浜町 | 34 | 10.5 | 1 | 0.0 | - | - | - | - | - | - | 10 | 2.6 | - | - | - | - | 23 | 7.8 | - | - | - | - |
| 東北町 | 41 | 1.7 | - | - | - | - | - | - | - | - | 13 | 1.7 | - | - | - | - | 28 | 0.0 | - | - | - | - |
| 六ヶ所村 | 52 | 5.6 | 5 | 0.2 | - | - | - | - | - | - | 5 | 0.2 | - | - | - | - | 42 | 5.2 | - | - | - | - |
| おいらせ町 | 58 | 4.7 | 28 | 2.1 | - | - | - | - | - | - | 1 | 0.2 | - | - | 2 | 1.2 | 27 | 1.2 | - | - | - | - |
| 上北計 | 477 | 52.1 | 106 | 7.1 | - | - | - | - | - | - | 68 | 7.5 | 1 | 0.1 | 15 | 4.3 | 272 | 28.8 | 15 | 4.2 | - | - |
| むつ市 | 56 | 12.7 | 2 | 0.1 | - | - | - | - | - | - | 13 | 0.7 | - | - | - | - | 41 | 12.0 | - | - | - | - |
| 大間町 | 7 | 0.0 | - | - | - | - | - | - | - | - | - | - | 1 | 0.0 | - | - | 6 | 0.0 | - | - | - | - |
| 東通村 | 4 | 0.0 | - | - | - | - | - | - | - | - | 1 | 0.0 | - | - | - | - | 3 | 0.0 | - | - | - | - |
| 風間浦村 | - | - | - | - | - | - | - | - | - | - | - | - | - | - | - | - | - | - | - | - | - | - |
| 佐井村 | 1 | 0.0 | - | - | - | - | - | - | - | - | - | - | - | - | - | - | 1 | 0.0 | - | - | - | - |
| 下北計 | 68 | 12.8 | 2 | 0.1 | - | - | - | - | - | - | 14 | 0.7 | 1 | 0.0 | - | - | 51 | 12.0 | - | - | - | - |
| 県南計 | 1,464 | 178.9 | 275 | 13.3 | 30 | 15.8 | 8 | 0.5 | - | - | 130 | 12.4 | 3 | 0.2 | 18 | 4.6 | 760 | 78.2 | 240 | 53.9 | - | - |

1.2 用途別農地転用②（農地法第4条+第5条 許可）

<R2 暫定>

単位：件、ha

| 市町村名 | 合計 | | 住宅 | | 工鉱業 | | 学校 | | 公園・運動場 | | 道水路・鉄道 | | 官公・病院等 公的施設 | | 商業サービス 等用地 | | その他の 業務用地 | | 植林 | | その他 | |
|-------|-----|------|-----|------|-----|------|----|-----|--------|----|--------|----|----------------|-----|---------------|-----|--------------|------|----|-----|-----|----|
| | 件数 | 面積 | 件数 | 面積 | 件数 | 面積 | 件数 | 面積 | 件数 | 面積 | 件数 | 面積 | 件数 | 面積 | 件数 | 面積 | 件数 | 面積 | 件数 | 面積 | 件数 | 面積 |
| 青森県 | 520 | 98.0 | 204 | 12.7 | 38 | 17.7 | 2 | 0.7 | - | - | - | - | 3 | 0.7 | 31 | 9.2 | 238 | 55.2 | 4 | 1.8 | - | - |
| 青森市 | 17 | 2.0 | 11 | 0.7 | - | - | 1 | 0.4 | - | - | - | - | 1 | 0.2 | 1 | 0.3 | 3 | 0.3 | - | - | - | - |
| 平内町 | 3 | 0.2 | 1 | 0.0 | - | - | - | - | - | - | - | - | - | - | - | - | 2 | 0.2 | - | - | - | - |
| 今別町 | - | - | - | - | - | - | - | - | - | - | - | - | - | - | - | - | - | - | - | - | - | - |
| 蓬田村 | - | - | - | - | - | - | - | - | - | - | - | - | - | - | - | - | - | - | - | - | - | - |
| 外ヶ浜町 | - | - | - | - | - | - | - | - | - | - | - | - | - | - | - | - | - | - | - | - | - | - |
| 東青計 | 20 | 2.2 | 12 | 0.7 | - | - | 1 | 0.4 | - | - | - | - | 1 | 0.2 | 1 | 0.3 | 5 | 0.5 | - | - | - | - |
| 弘前市 | 46 | 4.1 | 18 | 0.7 | - | - | - | - | - | - | - | - | - | - | 1 | 0.2 | 27 | 3.2 | - | - | - | - |
| 黒石市 | 42 | 8.4 | 9 | 0.4 | 8 | 2.4 | - | - | - | - | - | - | - | - | 14 | 4.3 | 11 | 1.2 | - | - | - | - |
| 平川市 | 17 | 1.0 | 11 | 0.6 | - | - | - | - | - | - | - | - | - | - | - | - | 6 | 0.4 | - | - | - | - |
| 西目屋村 | - | - | - | - | - | - | - | - | - | - | - | - | - | - | - | - | - | - | - | - | - | - |
| 藤崎町 | 11 | 1.3 | 7 | 0.6 | - | - | - | - | - | - | - | - | - | - | - | - | 4 | 0.7 | - | - | - | - |
| 大鰐町 | 1 | 0.1 | - | - | - | - | - | - | - | - | - | - | - | - | - | - | 1 | 0.1 | - | - | - | - |
| 田舎館村 | - | - | - | - | - | - | - | - | - | - | - | - | - | - | - | - | - | - | - | - | - | - |
| 中南計 | 117 | 14.8 | 45 | 2.3 | 8 | 2.4 | - | - | - | - | - | - | - | - | 15 | 4.5 | 49 | 5.6 | - | - | - | - |
| 五所川原市 | 19 | 2.6 | 7 | 0.9 | - | - | - | - | - | - | - | - | - | - | 2 | 0.0 | 10 | 1.6 | - | - | - | - |
| つがる市 | 39 | 14.2 | 15 | 0.8 | - | - | - | - | - | - | - | - | - | - | 2 | 0.4 | 22 | 13.1 | - | - | - | - |
| 鱒ヶ沢町 | 5 | 0.5 | 3 | 0.1 | 1 | 0.0 | - | - | - | - | - | - | 1 | 0.4 | - | - | - | - | - | - | - | - |
| 深浦町 | 2 | 0.1 | 1 | 0.0 | - | - | - | - | - | - | - | - | - | - | - | - | 1 | 0.1 | - | - | - | - |
| 板柳町 | 10 | 1.2 | 2 | 0.0 | - | - | - | - | - | - | - | - | - | - | - | - | 8 | 1.1 | - | - | - | - |
| 鶴田町 | 7 | 0.7 | 4 | 0.2 | - | - | - | - | - | - | - | - | - | - | - | - | 3 | 0.5 | - | - | - | - |
| 中泊町 | 4 | 0.4 | 3 | 0.1 | - | - | - | - | - | - | - | - | - | - | - | - | 1 | 0.2 | - | - | - | - |
| 西北計 | 86 | 19.7 | 35 | 2.3 | 1 | 0.0 | - | - | - | - | - | - | 1 | 0.4 | 4 | 0.4 | 45 | 16.6 | - | - | - | - |
| 津軽計 | 223 | 36.7 | 92 | 5.3 | 9 | 2.5 | 1 | 0.4 | - | - | - | - | 2 | 0.6 | 20 | 5.2 | 99 | 22.7 | - | - | - | - |
| 八戸市 | 68 | 19.5 | 12 | 0.4 | 29 | 15.3 | 1 | 0.3 | - | - | - | - | - | - | - | - | 26 | 3.5 | - | - | - | - |
| 三戸町 | 6 | 0.7 | 3 | 0.1 | - | - | - | - | - | - | - | - | - | - | - | - | 3 | 0.5 | - | - | - | - |
| 五戸町 | 7 | 2.0 | 2 | 0.2 | - | - | - | - | - | - | - | - | - | - | - | - | 4 | 0.8 | 1 | 1.1 | - | - |
| 田子町 | 3 | 1.1 | - | - | - | - | - | - | - | - | - | - | 1 | 0.1 | - | - | 2 | 1.0 | - | - | - | - |
| 南部町 | 18 | 2.9 | 12 | 0.7 | - | - | - | - | - | - | - | - | - | - | 1 | 0.2 | 5 | 2.0 | - | - | - | - |
| 階上町 | 11 | 2.4 | 2 | 0.1 | - | - | - | - | - | - | - | - | - | - | - | - | 9 | 2.3 | - | - | - | - |
| 新郷村 | - | - | - | - | - | - | - | - | - | - | - | - | - | - | - | - | - | - | - | - | - | - |
| 三八計 | 113 | 28.5 | 31 | 1.5 | 29 | 15.3 | 1 | 0.3 | - | - | - | - | 1 | 0.1 | 1 | 0.2 | 49 | 10.1 | 1 | 1.1 | - | - |
| 十和田市 | 73 | 14.9 | 41 | 3.8 | - | - | - | - | - | - | - | - | - | - | 8 | 2.6 | 21 | 7.8 | 3 | 0.7 | - | - |
| 三沢市 | 1 | 0.0 | 1 | 0.0 | - | - | - | - | - | - | - | - | - | - | - | - | - | - | - | - | - | - |
| 野辺地町 | 5 | 0.4 | 3 | 0.1 | - | - | - | - | - | - | - | - | - | - | - | - | 2 | 0.2 | - | - | - | - |
| 七戸町 | 17 | 5.6 | 7 | 0.2 | - | - | - | - | - | - | - | - | - | - | - | - | 10 | 5.5 | - | - | - | - |
| 六戸町 | 4 | 0.3 | 2 | 0.1 | - | - | - | - | - | - | - | - | - | - | - | - | 2 | 0.2 | - | - | - | - |
| 横浜町 | 8 | 2.4 | 1 | 0.0 | - | - | - | - | - | - | - | - | - | - | - | - | 7 | 2.4 | - | - | - | - |
| 東北町 | - | - | - | - | - | - | - | - | - | - | - | - | - | - | - | - | - | - | - | - | - | - |
| 六ヶ所村 | 41 | 5.1 | 3 | 0.0 | - | - | - | - | - | - | - | - | - | - | - | - | 38 | 5.1 | - | - | - | - |
| おいらせ町 | 32 | 4.0 | 21 | 1.6 | - | - | - | - | - | - | - | - | - | - | 2 | 1.2 | 9 | 1.2 | - | - | - | - |
| 上北計 | 181 | 32.7 | 79 | 5.9 | - | - | - | - | - | - | - | - | - | - | 10 | 3.8 | 89 | 22.3 | 3 | 0.7 | - | - |
| むつ市 | 3 | 0.1 | 2 | 0.1 | - | - | - | - | - | - | - | - | - | - | - | - | 1 | 0.0 | - | - | - | - |
| 大間町 | - | - | - | - | - | - | - | - | - | - | - | - | - | - | - | - | - | - | - | - | - | - |
| 東通村 | - | - | - | - | - | - | - | - | - | - | - | - | - | - | - | - | - | - | - | - | - | - |
| 風間浦村 | - | - | - | - | - | - | - | - | - | - | - | - | - | - | - | - | - | - | - | - | - | - |
| 佐井村 | - | - | - | - | - | - | - | - | - | - | - | - | - | - | - | - | - | - | - | - | - | - |
| 下北計 | 3 | 0.1 | 2 | 0.1 | - | - | - | - | - | - | - | - | - | - | - | - | 1 | 0.0 | - | - | - | - |
| 県南計 | 297 | 61.3 | 112 | 7.5 | 29 | 15.3 | 1 | 0.3 | - | - | - | - | 1 | 0.1 | 11 | 4.0 | 139 | 32.5 | 4 | 1.8 | - | - |

1 2 用途別農地転用③（農地法第4条+第5条 届出）

<R2暫定>

単位：件、ha

| 市町村名 | 合計 | | 住宅 | | 工鉱業 | | 学校 | | 公園・運動場 | | 道水路・鉄道 | | 官公・病院等 公的施設 | | 商業サービス 等用地 | | その他の 業務用地 | | 植林 | | その他 | |
|-------|-----|------|-----|-----|-----|-----|----|----|--------|----|--------|-----|----------------|-----|---------------|-----|--------------|-----|----|----|-----|----|
| | 件数 | 面積 | 件数 | 面積 | 件数 | 面積 | 件数 | 面積 | 件数 | 面積 | 件数 | 面積 | 件数 | 面積 | 件数 | 面積 | 件数 | 面積 | 件数 | 面積 | 件数 | 面積 |
| 青森県 | 322 | 18.4 | 218 | 8.0 | 1 | 0.5 | - | - | - | - | 3 | 1.2 | 3 | 0.0 | 6 | 0.6 | 91 | 8.1 | - | - | - | - |
| 青森市 | 90 | 4.3 | 66 | 2.3 | - | - | - | - | - | - | 1 | 0.0 | - | - | 3 | 0.2 | 20 | 1.8 | - | - | - | - |
| 平内町 | - | - | - | - | - | - | - | - | - | - | - | - | - | - | - | - | - | - | - | - | - | - |
| 今別町 | - | - | - | - | - | - | - | - | - | - | - | - | - | - | - | - | - | - | - | - | - | - |
| 蓬田村 | - | - | - | - | - | - | - | - | - | - | - | - | - | - | - | - | - | - | - | - | - | - |
| 外ヶ浜町 | - | - | - | - | - | - | - | - | - | - | - | - | - | - | - | - | - | - | - | - | - | - |
| 東青計 | 90 | 4.3 | 66 | 2.3 | - | - | - | - | - | - | 1 | 0.0 | - | - | 3 | 0.2 | 20 | 1.8 | - | - | - | - |
| 弘前市 | 23 | 0.7 | 12 | 0.3 | - | - | - | - | - | - | - | - | - | - | - | - | 11 | 0.4 | - | - | - | - |
| 黒石市 | - | - | - | - | - | - | - | - | - | - | - | - | - | - | - | - | - | - | - | - | - | - |
| 平川市 | 15 | 0.8 | 8 | 0.3 | - | - | - | - | - | - | - | - | - | - | 1 | 0.3 | 6 | 0.2 | - | - | - | - |
| 西目屋村 | - | - | - | - | - | - | - | - | - | - | - | - | - | - | - | - | - | - | - | - | - | - |
| 藤崎町 | 2 | 0.4 | 2 | 0.4 | - | - | - | - | - | - | - | - | - | - | - | - | - | - | - | - | - | - |
| 大鰐町 | 5 | 0.1 | 2 | 0.0 | - | - | - | - | - | - | - | - | 3 | 0.0 | - | - | - | - | - | - | - | - |
| 田舎館村 | - | - | - | - | - | - | - | - | - | - | - | - | - | - | - | - | - | - | - | - | - | - |
| 中南計 | 45 | 2.1 | 24 | 1.1 | - | - | - | - | - | - | - | - | 3 | 0.0 | 1 | 0.3 | 17 | 0.6 | - | - | - | - |
| 五所川原市 | - | - | - | - | - | - | - | - | - | - | - | - | - | - | - | - | - | - | - | - | - | - |
| つがる市 | - | - | - | - | - | - | - | - | - | - | - | - | - | - | - | - | - | - | - | - | - | - |
| 鱒ヶ沢町 | - | - | - | - | - | - | - | - | - | - | - | - | - | - | - | - | - | - | - | - | - | - |
| 深浦町 | - | - | - | - | - | - | - | - | - | - | - | - | - | - | - | - | - | - | - | - | - | - |
| 板柳町 | - | - | - | - | - | - | - | - | - | - | - | - | - | - | - | - | - | - | - | - | - | - |
| 鶴田町 | - | - | - | - | - | - | - | - | - | - | - | - | - | - | - | - | - | - | - | - | - | - |
| 中泊町 | 2 | 1.3 | - | - | - | - | - | - | - | 1 | 1.2 | - | - | - | - | - | 1 | 0.0 | - | - | - | - |
| 西北計 | 2 | 1.3 | - | - | - | - | - | - | - | 1 | 1.2 | - | - | - | - | - | 1 | 0.0 | - | - | - | - |
| 津軽計 | 137 | 7.7 | 90 | 3.4 | - | - | - | - | - | 2 | 1.2 | 3 | 0.0 | 4 | 0.5 | 38 | 2.5 | - | - | - | - | - |
| 八戸市 | 174 | 10.0 | 119 | 3.9 | 1 | 0.5 | - | - | - | 1 | 0.0 | - | - | 2 | 0.1 | 51 | 5.5 | - | - | - | - | - |
| 三戸町 | - | - | - | - | - | - | - | - | - | - | - | - | - | - | - | - | - | - | - | - | - | - |
| 五戸町 | - | - | - | - | - | - | - | - | - | - | - | - | - | - | - | - | - | - | - | - | - | - |
| 田子町 | - | - | - | - | - | - | - | - | - | - | - | - | - | - | - | - | - | - | - | - | - | - |
| 南部町 | - | - | - | - | - | - | - | - | - | - | - | - | - | - | - | - | - | - | - | - | - | - |
| 階上町 | - | - | - | - | - | - | - | - | - | - | - | - | - | - | - | - | - | - | - | - | - | - |
| 新郷村 | - | - | - | - | - | - | - | - | - | - | - | - | - | - | - | - | - | - | - | - | - | - |
| 三八計 | 174 | 10.0 | 119 | 3.9 | 1 | 0.5 | - | - | - | 1 | 0.0 | - | - | 2 | 0.1 | 51 | 5.5 | - | - | - | - | - |
| 十和田市 | - | - | - | - | - | - | - | - | - | - | - | - | - | - | - | - | - | - | - | - | - | - |
| 三沢市 | - | - | - | - | - | - | - | - | - | - | - | - | - | - | - | - | - | - | - | - | - | - |
| 野辺地町 | - | - | - | - | - | - | - | - | - | - | - | - | - | - | - | - | - | - | - | - | - | - |
| 七戸町 | - | - | - | - | - | - | - | - | - | - | - | - | - | - | - | - | - | - | - | - | - | - |
| 六戸町 | - | - | - | - | - | - | - | - | - | - | - | - | - | - | - | - | - | - | - | - | - | - |
| 横浜町 | - | - | - | - | - | - | - | - | - | - | - | - | - | - | - | - | - | - | - | - | - | - |
| 東北町 | - | - | - | - | - | - | - | - | - | - | - | - | - | - | - | - | - | - | - | - | - | - |
| 六ヶ所村 | 4 | 0.2 | 2 | 0.1 | - | - | - | - | - | - | - | - | - | - | - | - | 2 | 0.1 | - | - | - | - |
| おいらせ町 | 7 | 0.5 | 7 | 0.5 | - | - | - | - | - | - | - | - | - | - | - | - | - | - | - | - | - | - |
| 上北計 | 11 | 0.8 | 9 | 0.7 | - | - | - | - | - | - | - | - | - | - | - | - | 2 | 0.1 | - | - | - | - |
| むつ市 | - | - | - | - | - | - | - | - | - | - | - | - | - | - | - | - | - | - | - | - | - | - |
| 大間町 | - | - | - | - | - | - | - | - | - | - | - | - | - | - | - | - | - | - | - | - | - | - |
| 東通村 | - | - | - | - | - | - | - | - | - | - | - | - | - | - | - | - | - | - | - | - | - | - |
| 風間浦村 | - | - | - | - | - | - | - | - | - | - | - | - | - | - | - | - | - | - | - | - | - | - |
| 佐井村 | - | - | - | - | - | - | - | - | - | - | - | - | - | - | - | - | - | - | - | - | - | - |
| 下北計 | - | - | - | - | - | - | - | - | - | - | - | - | - | - | - | - | - | - | - | - | - | - |
| 県南計 | 185 | 10.8 | 128 | 4.6 | 1 | 0.5 | - | - | - | 1 | 0.0 | - | - | 2 | 0.1 | 53 | 5.6 | - | - | - | - | - |

1 2 用途別農地転用④（許可、届出以外）

< R 2 暫定 >

単位：件、ha

| 市町村名 | 合計 | | 住宅 | | 工鉱業 | | 学校 | | 公園・運動場 | | 道水路・鉄道 | | 官公・病院等 公的施設 | | 商業サービス 等用地 | | その他の 業務用地 | | 植林 | | その他 | |
|-------|-------|-------|----|-----|-----|----|----|-----|--------|----|--------|------|----------------|-----|---------------|-----|--------------|-------|-------|-------|-----|----|
| | 件数 | 面積 | 件数 | 面積 | 件数 | 面積 | 件数 | 面積 | 件数 | 面積 | 件数 | 面積 | 件数 | 面積 | 件数 | 面積 | 件数 | 面積 | 件数 | 面積 | 件数 | 面積 |
| 青森県 | 3,122 | 578.5 | 39 | 1.5 | - | - | 9 | 0.8 | - | - | 234 | 16.7 | 11 | 0.2 | 5 | 0.5 | 811 | 45.4 | 2,013 | 513.3 | - | - |
| 青森市 | 23 | 1.2 | - | - | - | - | - | - | - | 11 | 1.1 | - | - | - | - | 12 | 0.0 | - | - | - | - | |
| 平内町 | 23 | 2.9 | 2 | 0.1 | - | - | - | - | - | - | - | - | - | - | - | 11 | 0.0 | 10 | 2.8 | - | - | |
| 今別町 | 8 | 2.2 | - | - | - | - | 1 | 0.4 | - | - | - | - | 1 | 0.0 | - | - | 6 | 1.8 | - | - | - | |
| 蓬田村 | - | - | - | - | - | - | - | - | - | - | - | - | - | - | - | - | - | - | - | - | - | |
| 外ヶ浜町 | 19 | 2.1 | - | - | - | - | - | - | - | - | - | - | 8 | 0.1 | - | - | 11 | 2.0 | - | - | - | |
| 東青計 | 73 | 8.3 | 2 | 0.1 | - | - | 1 | 0.4 | - | - | 11 | 1.1 | 9 | 0.1 | - | - | 40 | 3.8 | 10 | 2.8 | - | |
| 弘前市 | 875 | 174.2 | - | - | - | - | - | - | - | 71 | 1.8 | - | - | - | - | 88 | 1.3 | 716 | 171.0 | - | - | |
| 黒石市 | 235 | 84.3 | - | - | - | - | - | - | - | 7 | 0.2 | - | - | - | - | 7 | 0.0 | 221 | 84.1 | - | - | |
| 平川市 | 23 | 2.3 | - | - | - | - | - | - | - | 1 | 0.0 | - | - | - | - | 13 | 0.0 | 9 | 2.2 | - | - | |
| 西目屋村 | - | - | - | - | - | - | - | - | - | - | - | - | - | - | - | - | - | - | - | - | - | |
| 藤崎町 | 10 | 0.3 | - | - | - | - | - | - | - | 4 | 0.3 | - | - | - | - | 6 | 0.0 | - | - | - | - | |
| 大鱈町 | 9 | 0.0 | - | - | - | - | - | - | - | - | - | - | - | - | - | 9 | 0.0 | - | - | - | - | |
| 田舎館村 | - | - | - | - | - | - | - | - | - | - | - | - | - | - | - | - | - | - | - | - | - | |
| 中南計 | 1,152 | 261.1 | - | - | - | - | - | - | - | 83 | 2.4 | - | - | - | - | 123 | 1.4 | 946 | 257.3 | - | - | |
| 五所川原市 | 15 | 0.2 | - | - | - | - | - | - | - | 3 | 0.2 | - | - | - | - | 12 | 0.0 | - | - | - | - | |
| つがる市 | 37 | 0.1 | - | - | - | - | 1 | 0.1 | - | - | - | - | - | - | - | 36 | 0.0 | - | - | - | - | |
| 鱒ヶ沢町 | 30 | 4.0 | 2 | 0.1 | - | - | - | - | - | 5 | 0.6 | - | - | - | - | 17 | 0.0 | 6 | 3.3 | - | - | |
| 深浦町 | 815 | 197.7 | - | - | - | - | - | - | - | - | - | - | - | - | - | - | 815 | 197.7 | - | - | - | |
| 板柳町 | - | - | - | - | - | - | - | - | - | - | - | - | - | - | - | - | - | - | - | - | - | |
| 鶴田町 | 6 | 0.1 | - | - | - | - | - | - | - | 3 | 0.1 | - | - | - | - | 3 | 0.0 | - | - | - | - | |
| 中泊町 | 12 | 0.1 | - | - | - | - | - | - | - | - | - | - | - | - | - | 12 | 0.1 | - | - | - | - | |
| 西北計 | 915 | 202.2 | 2 | 0.1 | - | - | 1 | 0.1 | - | - | 11 | 0.8 | - | - | - | 80 | 0.1 | 821 | 201.0 | - | - | |
| 津軽計 | 2,140 | 471.6 | 4 | 0.2 | - | - | 2 | 0.5 | - | - | 105 | 4.4 | 9 | 0.1 | - | - | 243 | 5.3 | 1,777 | 461.2 | - | |
| 八戸市 | 411 | 45.6 | 12 | 0.5 | - | - | - | - | - | 36 | 3.8 | - | - | - | - | 184 | 9.4 | 179 | 31.9 | - | - | |
| 三戸町 | 81 | 10.5 | - | - | - | - | - | - | - | 6 | 0.1 | - | - | - | - | 43 | 0.7 | 32 | 9.7 | - | - | |
| 五戸町 | 70 | 17.3 | 5 | 0.2 | - | - | - | - | - | - | - | - | - | - | - | 55 | 11.1 | 10 | 6.0 | - | - | |
| 田子町 | 2 | 0.5 | - | - | - | - | - | - | - | - | - | - | - | - | - | - | - | 2 | 0.5 | - | - | |
| 南部町 | 28 | 0.4 | - | - | - | - | 7 | 0.3 | - | - | - | - | - | - | - | 21 | 0.2 | - | - | - | - | |
| 階上町 | 22 | 0.0 | - | - | - | - | - | - | - | - | - | - | - | - | - | 22 | 0.0 | - | - | - | - | |
| 新郷村 | 18 | 1.2 | - | - | - | - | - | - | - | 5 | 0.3 | - | - | - | - | 12 | 0.5 | 1 | 0.5 | - | - | |
| 三八計 | 632 | 75.6 | 17 | 0.7 | - | - | 7 | 0.3 | - | - | 47 | 4.2 | - | - | - | 337 | 21.8 | 224 | 48.6 | - | - | |
| 十和田市 | 150 | 6.2 | 18 | 0.6 | - | - | - | - | - | 28 | 0.6 | 1 | 0.1 | 5 | 0.5 | 86 | 0.8 | 12 | 3.5 | - | - | |
| 三沢市 | - | - | - | - | - | - | - | - | - | - | - | - | - | - | - | - | - | - | - | - | - | |
| 野辺地町 | 3 | 0.0 | - | - | - | - | - | - | - | - | - | - | - | - | - | 3 | 0.0 | - | - | - | - | |
| 七戸町 | 39 | 2.2 | - | - | - | - | - | - | - | 11 | 2.2 | - | - | - | - | 28 | 0.0 | - | - | - | - | |
| 六戸町 | - | - | - | - | - | - | - | - | - | - | - | - | - | - | - | - | - | - | - | - | - | |
| 横浜町 | 26 | 8.1 | - | - | - | - | - | - | - | 10 | 2.6 | - | - | - | - | 16 | 5.5 | - | - | - | - | |
| 東北町 | 41 | 1.7 | - | - | - | - | - | - | - | 13 | 1.7 | - | - | - | - | 28 | 0.0 | - | - | - | - | |
| 六ヶ所村 | 7 | 0.2 | - | - | - | - | - | - | - | 5 | 0.2 | - | - | - | - | 2 | 0.0 | - | - | - | - | |
| おいらせ町 | 19 | 0.2 | - | - | - | - | - | - | - | 1 | 0.2 | - | - | - | - | 18 | 0.0 | - | - | - | - | |
| 上北計 | 285 | 18.6 | 18 | 0.6 | - | - | - | - | - | 68 | 7.5 | 1 | 0.1 | 5 | 0.5 | 181 | 6.3 | 12 | 3.5 | - | - | |
| むつ市 | 53 | 12.7 | - | - | - | - | - | - | - | 13 | 0.7 | - | - | - | - | 40 | 12.0 | - | - | - | - | |
| 大間町 | 7 | 0.0 | - | - | - | - | - | - | - | - | - | 1 | 0.0 | - | - | 6 | 0.0 | - | - | - | - | |
| 東通村 | 4 | 0.0 | - | - | - | - | - | - | - | 1 | 0.0 | - | - | - | - | 3 | 0.0 | - | - | - | - | |
| 風間浦村 | - | - | - | - | - | - | - | - | - | - | - | - | - | - | - | - | - | - | - | - | - | |
| 佐井村 | 1 | 0.0 | - | - | - | - | - | - | - | - | - | - | - | - | - | 1 | 0.0 | - | - | - | - | |
| 下北計 | 65 | 12.7 | - | - | - | - | - | - | - | 14 | 0.7 | 1 | 0.0 | - | - | 50 | 12.0 | - | - | - | - | |
| 県南計 | 982 | 106.9 | 35 | 1.3 | - | - | 7 | 0.3 | - | - | 129 | 12.4 | 2 | 0.1 | 5 | 0.5 | 568 | 40.1 | 236 | 52.1 | - | |

13 採草放牧地の転用

<R2 暫定>

単位：件、ha

| 市町村名 | 合 計 | | 許 可 | | | | 届 出 | | 許可・届出以外 | |
|-------|-----|-----|-----|-----|--------|-----|-----|-----|---------|-----|
| | 件 数 | 面 積 | 総 数 | | うち大臣許可 | | 件 数 | 面 積 | 件 数 | 面 積 |
| | | | 件 数 | 面 積 | 件 数 | 面 積 | | | | |
| 青森県 | - | - | - | - | - | - | - | - | - | - |
| 青森市 | - | - | - | - | - | - | - | - | - | - |
| 平内町 | - | - | - | - | - | - | - | - | - | - |
| 今別町 | - | - | - | - | - | - | - | - | - | - |
| 蓬田村 | - | - | - | - | - | - | - | - | - | - |
| 外ヶ浜町 | - | - | - | - | - | - | - | - | - | - |
| 東青計 | - | - | - | - | - | - | - | - | - | - |
| 弘前市 | - | - | - | - | - | - | - | - | - | - |
| 黒石市 | - | - | - | - | - | - | - | - | - | - |
| 平川市 | - | - | - | - | - | - | - | - | - | - |
| 西目屋村 | - | - | - | - | - | - | - | - | - | - |
| 藤崎町 | - | - | - | - | - | - | - | - | - | - |
| 大鰐町 | - | - | - | - | - | - | - | - | - | - |
| 田舎館村 | - | - | - | - | - | - | - | - | - | - |
| 中南計 | - | - | - | - | - | - | - | - | - | - |
| 五所川原市 | - | - | - | - | - | - | - | - | - | - |
| つがる市 | - | - | - | - | - | - | - | - | - | - |
| 鯺ヶ沢町 | - | - | - | - | - | - | - | - | - | - |
| 深浦町 | - | - | - | - | - | - | - | - | - | - |
| 板柳町 | - | - | - | - | - | - | - | - | - | - |
| 鶴田町 | - | - | - | - | - | - | - | - | - | - |
| 中泊町 | - | - | - | - | - | - | - | - | - | - |
| 西北計 | - | - | - | - | - | - | - | - | - | - |
| 津軽計 | - | - | - | - | - | - | - | - | - | - |
| 八戸市 | - | - | - | - | - | - | - | - | - | - |
| 三戸町 | - | - | - | - | - | - | - | - | - | - |
| 五戸町 | - | - | - | - | - | - | - | - | - | - |
| 田子町 | - | - | - | - | - | - | - | - | - | - |
| 南部町 | - | - | - | - | - | - | - | - | - | - |
| 階上町 | - | - | - | - | - | - | - | - | - | - |
| 新郷村 | - | - | - | - | - | - | - | - | - | - |
| 三八計 | - | - | - | - | - | - | - | - | - | - |
| 十和田市 | - | - | - | - | - | - | - | - | - | - |
| 三沢市 | - | - | - | - | - | - | - | - | - | - |
| 野辺地町 | - | - | - | - | - | - | - | - | - | - |
| 七戸町 | - | - | - | - | - | - | - | - | - | - |
| 六戸町 | - | - | - | - | - | - | - | - | - | - |
| 横浜町 | - | - | - | - | - | - | - | - | - | - |
| 東北町 | - | - | - | - | - | - | - | - | - | - |
| 六ヶ所村 | - | - | - | - | - | - | - | - | - | - |
| おいらせ町 | - | - | - | - | - | - | - | - | - | - |
| 上北計 | - | - | - | - | - | - | - | - | - | - |
| むつ市 | - | - | - | - | - | - | - | - | - | - |
| 大間町 | - | - | - | - | - | - | - | - | - | - |
| 東通村 | - | - | - | - | - | - | - | - | - | - |
| 風間浦村 | - | - | - | - | - | - | - | - | - | - |
| 佐井村 | - | - | - | - | - | - | - | - | - | - |
| 下北計 | - | - | - | - | - | - | - | - | - | - |
| 県南計 | - | - | - | - | - | - | - | - | - | - |

1 4 採草放牧地の用途別転用

< R 2 暫定 >

単位：件、ha

| 市町村名 | 合計 | | 住宅 | | 公的施設 | | その他の業務用地 | | その他 | |
|-------|----|----|----|----|------|----|----------|----|-----|----|
| | 件数 | 面積 | 件数 | 面積 | 件数 | 面積 | 件数 | 面積 | 件数 | 面積 |
| 青森県 | - | - | - | - | - | - | - | - | - | - |
| 青森市 | - | - | - | - | - | - | - | - | - | - |
| 平内町 | - | - | - | - | - | - | - | - | - | - |
| 今別町 | - | - | - | - | - | - | - | - | - | - |
| 蓬田村 | - | - | - | - | - | - | - | - | - | - |
| 外ヶ浜町 | - | - | - | - | - | - | - | - | - | - |
| 東青計 | - | - | - | - | - | - | - | - | - | - |
| 弘前市 | - | - | - | - | - | - | - | - | - | - |
| 黒石市 | - | - | - | - | - | - | - | - | - | - |
| 平川市 | - | - | - | - | - | - | - | - | - | - |
| 西目屋村 | - | - | - | - | - | - | - | - | - | - |
| 藤崎町 | - | - | - | - | - | - | - | - | - | - |
| 大鰐町 | - | - | - | - | - | - | - | - | - | - |
| 田舎館村 | - | - | - | - | - | - | - | - | - | - |
| 中南計 | - | - | - | - | - | - | - | - | - | - |
| 五所川原市 | - | - | - | - | - | - | - | - | - | - |
| つがる市 | - | - | - | - | - | - | - | - | - | - |
| 鱒ヶ沢町 | - | - | - | - | - | - | - | - | - | - |
| 深浦町 | - | - | - | - | - | - | - | - | - | - |
| 板柳町 | - | - | - | - | - | - | - | - | - | - |
| 鶴田町 | - | - | - | - | - | - | - | - | - | - |
| 中泊町 | - | - | - | - | - | - | - | - | - | - |
| 西北計 | - | - | - | - | - | - | - | - | - | - |
| 津軽計 | - | - | - | - | - | - | - | - | - | - |
| 八戸市 | - | - | - | - | - | - | - | - | - | - |
| 三戸町 | - | - | - | - | - | - | - | - | - | - |
| 五戸町 | - | - | - | - | - | - | - | - | - | - |
| 田子町 | - | - | - | - | - | - | - | - | - | - |
| 南部町 | - | - | - | - | - | - | - | - | - | - |
| 階上町 | - | - | - | - | - | - | - | - | - | - |
| 新郷村 | - | - | - | - | - | - | - | - | - | - |
| 三八計 | - | - | - | - | - | - | - | - | - | - |
| 十和田市 | - | - | - | - | - | - | - | - | - | - |
| 三沢市 | - | - | - | - | - | - | - | - | - | - |
| 野辺地町 | - | - | - | - | - | - | - | - | - | - |
| 七戸町 | - | - | - | - | - | - | - | - | - | - |
| 六戸町 | - | - | - | - | - | - | - | - | - | - |
| 横浜町 | - | - | - | - | - | - | - | - | - | - |
| 東北町 | - | - | - | - | - | - | - | - | - | - |
| 六ヶ所村 | - | - | - | - | - | - | - | - | - | - |
| おいらせ町 | - | - | - | - | - | - | - | - | - | - |
| 上北計 | - | - | - | - | - | - | - | - | - | - |
| むつ市 | - | - | - | - | - | - | - | - | - | - |
| 大間町 | - | - | - | - | - | - | - | - | - | - |
| 東通村 | - | - | - | - | - | - | - | - | - | - |
| 風間浦村 | - | - | - | - | - | - | - | - | - | - |
| 佐井村 | - | - | - | - | - | - | - | - | - | - |
| 下北計 | - | - | - | - | - | - | - | - | - | - |
| 県南計 | - | - | - | - | - | - | - | - | - | - |

発行

青森県農林水産部 構造政策課

〒030-8570 青森市長島1丁目1番1号

TEL:017-734-9462 FAX:017-734-8136



青森県産の
勝ち〜

青森県産

青森の正直

決め手は、
青森県産。