

《費用対効果分析説明資料》

事業名	道路改築事業(県道改築事業)	地区名等	松代町陸奥赤石停車場線(深谷町)
-----	----------------	------	------------------

【費用対効果の算定内容】

1. 費用対効果の算定根拠

算定の考え方は「公共事業評価の費用便益分析に関する技術指針(平成20年6月国土交通省)」による。また、具体的な算定手法については、「費用便益分析マニュアル(平成30年2月 国土交通省道路局・都市局)」及び「道路事業における県独自の費用便益分析実施要綱(令和2年3月 青森県)」によった。

本マニュアルにおいては、社会的余剰を便益(B)とし、整備に係る総費用及び維持修繕費を現在価値に割り引いたものを費用(C)として評価するものである。

再評価においては、技術指針の考え方により、「事業全体の投資効率性」と、再評価時点までに発生した既投資分のコストや既発現便益を除いた「残事業の投資効率性」の両者による評価をするものとした。

2. 事業全体の投資効率性

(1)道路整備に要する費用(便益を算出する事業延長L= 2.76 km)

○C:総費用= 2,208 百万円

○総費用算出根拠

道路整備に要する費用から消費税及び用地取得に要する費用を除いたものに、供用後50年間の維持管理費を加えたものを現在価値化したもの。

(単位:百万円)

費用区分	事業費	用地費	維持修繕費	総費用
単純合計	1,835	293	627	2,169
現在価値	2,018	34	224	2,208

(2)道路整備による便益

○B:総便益= 2,898 百万円 B':修正総便益= 4,202 百万円

○総便益算出根拠

道路整備によりもたらされる社会的余剰として、整備後50年間、各項目について整備があった場合の費用から整備がなかった場合の費用を除いた額を便益として、それぞれ現在価値化したものの合計。

(単位:百万円)

便益区分	時間短縮	走行費用減少	交通事故減少	冬期	防災	総便益	地域修正係数	修正総便益
初年便益	122	4	0	29		155		
現在価値	2,096	74	0	490	238	2,898	1.450	4,202

3. 残事業の投資効率性

(1)道路整備に要する費用(便益を算出する事業延長L= 2.76 km)

○C1:総費用= 1,025 百万円

○総費用算出根拠

道路整備に要する費用から消費税及び用地取得に要する費用を除いたものに、供用後50年間の維持管理費を加えたものを現在価値化したもの。

(単位:百万円)

費用区分	事業費	用地費	維持修繕費	総費用
単純合計	932	293	627	1,266
現在価値	835	34	224	1,025

(2)道路整備による便益

○B1:総便益= 2,898 百万円 B1':修正総便益 4,202 百万円

○総便益算出根拠

道路整備によりもたらされる社会的余剰として、整備後50年間、各項目について整備があった場合の費用から整備がなかった場合の費用を除いた額を便益として、それぞれ現在価値化したものの合計。

(単位:百万円)

便益区分	時間短縮	走行費用減少	交通事故減少	冬期	防災	総便益	地域修正係数	総便益
初年便益	122	4	0	29		155		
現在価値	2,096	74	0	490	238	2,898	1.450	4,202

【費用対効果分析の結果】

(事業全体)

費用便益比 B/C(再評価時点・事業全体) = 2,898百万円 / 2,208百万円 = 1.31

修正費用便益比 B'/C(再評価時点・事業全体) = 4,202百万円 / 2,208百万円 = 1.90

(残事業)

費用便益比 B1/C1(再評価時点・残事業) = 2,898百万円 / 1,025百万円 = 2.83

修正費用便益比 B1'/C1(再評価時点・残事業) = 4,202百万円 / 1,025百万円 = 4.10

第6次青森県環境計画
開発事業等における環境配慮指針チェック表
 (土地の改変などの敷地整備や建築・建設段階)

(事業名 県道改築事業(松代町陸奥赤石停車場線 深谷町))

チェック欄	環境配慮指針	具体的な内容
	1 土地・植生の改変(造成、敷地整備)段階での環境配慮	
<input type="checkbox"/>	(1)農林地等の緑地や植生の改変に係る環境配慮	
<input type="checkbox"/>	(2)地形や地盤の改変に係る環境配慮	
<input type="checkbox"/>	地形の改変に当たっては、自然地形を生かすように工夫し、できるだけ改変規模を低減するよう努めるとともに、地形が果たしてきた水資源保全、気候調節、景観形成などの役割に配慮し、それらに対する影響の低減に努める。	
<input type="checkbox"/>	地形の改変に当たっては、表土の一時貯留と保育、計画地内での公園や緑地などの植栽空間への活用など、表土の保全と活用に努める。	
<input type="checkbox"/>	表土の露出放置による土ぼこりなどの影響をできるだけ低減するよう努める。	
<input type="checkbox"/>	地形の改変に伴う土砂流出による河川や湖沼、海等の水質汚濁の防止や適切な沈砂池や緑地などの緩衝地の確保、地表面の露出放置の防止のための早期の植栽や緑化対策などに努める。	法面植生工を速やかに施工し、土砂流出による河川の水質汚濁の防止に努める。
<input type="checkbox"/>	表土の流出防止や土砂災害防止のため、雪解け時期や豪雨・長雨の時期における地形改変や表土の露出放置などはできるだけ避ける。	法面植生工を速やかに施工し、表土崩壊などの防止に努める。
<input type="checkbox"/>	埋蔵文化財包蔵地である場合は、その土地の保護・保全に配慮する。	
<input type="checkbox"/>	野外レクリエーション施設の整備、農地や草地開発等の実施に当たっては、できるだけ自然地形を活用した利用計画とし、地域の自然環境や自然景観の保全に配慮する。	
<input type="checkbox"/>	流通団地や工業団地、大規模ニュータウン等の大規模造成工事の実施に当たっては、小区画ごとに順次実施し、造成地の安定と緑地や植栽の育成に努める。	
<input type="checkbox"/>	造成などにより、大規模な法面や擁壁が生じないように十分配慮するとともに、多自然型工法などに努める。	
<input type="checkbox"/>	地盤や岩盤の掘削などを行う場合には、地下水脈の分断に十分配慮し、湧水や地下水の保全に努める。	
<input type="checkbox"/>	地盤の掘削、軟弱地盤地での地盤安定化のための地下水の排水や地盤凝固剤の注入などを行う場合には、周辺地域での地盤沈下や地下水汚染などの防止に配慮する。	
<input type="checkbox"/>	盛土や土砂の埋立てを行う場合には、搬入する土砂の性状などに十分配慮し、有害物質などが含まれる土砂等の使用を避けるとともに、周辺土壌や地下水の汚染防止に努める。	盛土に使用する土砂は施工前に性状等を確認し、周辺土壌等の汚染防止に努める。
<input type="checkbox"/>	(3)水系や水辺の改変に係る環境配慮	
<input type="checkbox"/>	尾根筋などの分水界や源流域の改変はできるだけ避け、改変する場合でも、極力自然地形を生かすように配慮する。	
<input type="checkbox"/>	河道の変更や新水路の設置を行う場合には、下流での流況や自然環境への影響に配慮する。	実施前段階で河川管理者と協議し、現況河川の流況に極力影響がないような計画としている。
<input type="checkbox"/>	地域の水循環を保全するため、河道からの地下浸透機能や伏流水の確保及び保全に適切に配慮した護岸や河床の整備に努める。	
<input type="checkbox"/>	伏流水等の流動や自然排水など自然状態での水循環の保全や用水の確保等に努める。	既存の用水路は、横断函渠を設置するなど従前の機能を確保した計画とする。
<input type="checkbox"/>	道路等の整備に当たっては、トンネル化やオープンカットなどに伴う伏流水や地下水の流路の分断を防止し保全に努める。	
<input type="checkbox"/>	水辺の自然環境の分断防止に努め、連続性の確保と創出に配慮する。	
<input type="checkbox"/>	水辺の自然環境や緑地の保全、流水や落水の有する水質浄化機能などの保全及び向上に努める。	
<input type="checkbox"/>	瀬や淵、落水、河川敷など、多様な河川環境を持つ水環境の再生や創出に努め、魚類などの水生生物の生息・生育環境の保全と創造に努める。	
<input type="checkbox"/>	堰や堤防、落差工などの設置により河川流路を遮断する場合は、魚類などの水生生物の遡上や移動を妨げないよう魚道の設置などに努める。	
<input type="checkbox"/>	地域の自然や河川環境に適した多自然川づくりなどにより、身近に自然とふれあえる場の確保に努めるとともに、橋梁などの設置に当たっては、地域の景観に配慮する。	
<input type="checkbox"/>	ダムなどの大規模な水面を形成する場合には、流量や水質、河川の水温や周辺気温の変化、土砂の流出など、地域の自然環境への影響に配慮する。	
<input type="checkbox"/>	水位の変動に伴う湖岸の侵食、表土の露出など、生態系や自然景観への影響に配慮する。	
<input type="checkbox"/>	多様な湖岸環境の保全と創出、中洲や浮島などの造成により、水辺の自然環境の向上や水質浄化などに努める。	
<input type="checkbox"/>	埋立てなどの水面開発や養殖施設の設置などを行う場合は、水質汚濁の防止に配慮し、地域の良好な水辺景観の保全に配慮する。	
<input type="checkbox"/>	大規模施設などの建築に当たっては、水辺からの景観に十分配慮した建築物の配置やデザインなどの工夫に努める。	
<input type="checkbox"/>	(4)海域の改変に係る環境配慮	
<input type="checkbox"/>	(5)建設機械の稼働に係る環境配慮	
<input type="checkbox"/>	重機の使用に伴う排ガスや騒音・振動による周辺的生活環境や野生動物の生息環境に及ぼす影響を防止するよう努める。	排気ガス排出対策型や低騒音・低振動型建設機械の使用に努めている。
<input type="checkbox"/>	低騒音・低振動型の建設機械の活用、稼働時期の平準化、遮音壁などの設置、野生動物の繁殖時期における重機の使用抑制などに努める。	排気ガス排出対策型や低騒音・低振動型建設機械の使用に努めている。
<input type="checkbox"/>	重機による地形改変に当たっては、適切な散水などにより土ぼこりの発生防止に努める。	掘削、盛土施工時に天候や周辺環境等を考慮し、必要に応じて散水及びシート養生を速やかに行う。
<input type="checkbox"/>	(6)土砂等の搬出・搬入に係る環境配慮	
<input type="checkbox"/>	土地の改変に当たっては、土砂の地域外への搬出入の抑制に努める。	土工バランスに配慮した設計としている。
<input type="checkbox"/>	表土や植物を他地域へ搬出する場合は、搬入地での生態系への影響に十分配慮する。	
<input type="checkbox"/>	搬入する土砂などに含まれる土壌汚染物質の有無を確認するなど、改変地域及び周辺地域の土壌や地下水への影響の防止に努める。	改良材を加えた土砂を使用する場合は、土質試験を行い、土壌汚染物質の有無を確認することとしている。
<input type="checkbox"/>	(7)廃棄物処理等への配慮	
<input type="checkbox"/>	地形改変等に伴って発生する抜根などは適正に処理する。	再資源化処理施設への搬出により、適正に処理することとしている。
<input type="checkbox"/>	建築物等の解体に伴う建設廃材などはできるだけリサイクルに努め、リサイクルできない廃棄物は適正に処理する。	工事に伴い発生する廃材等は建設廃棄物再資源化施設や最終処分施設等へ搬出し、適正に処理することとしている。

(事業名 県道改築事業(松代町陸奥赤石停車場線 深谷町))

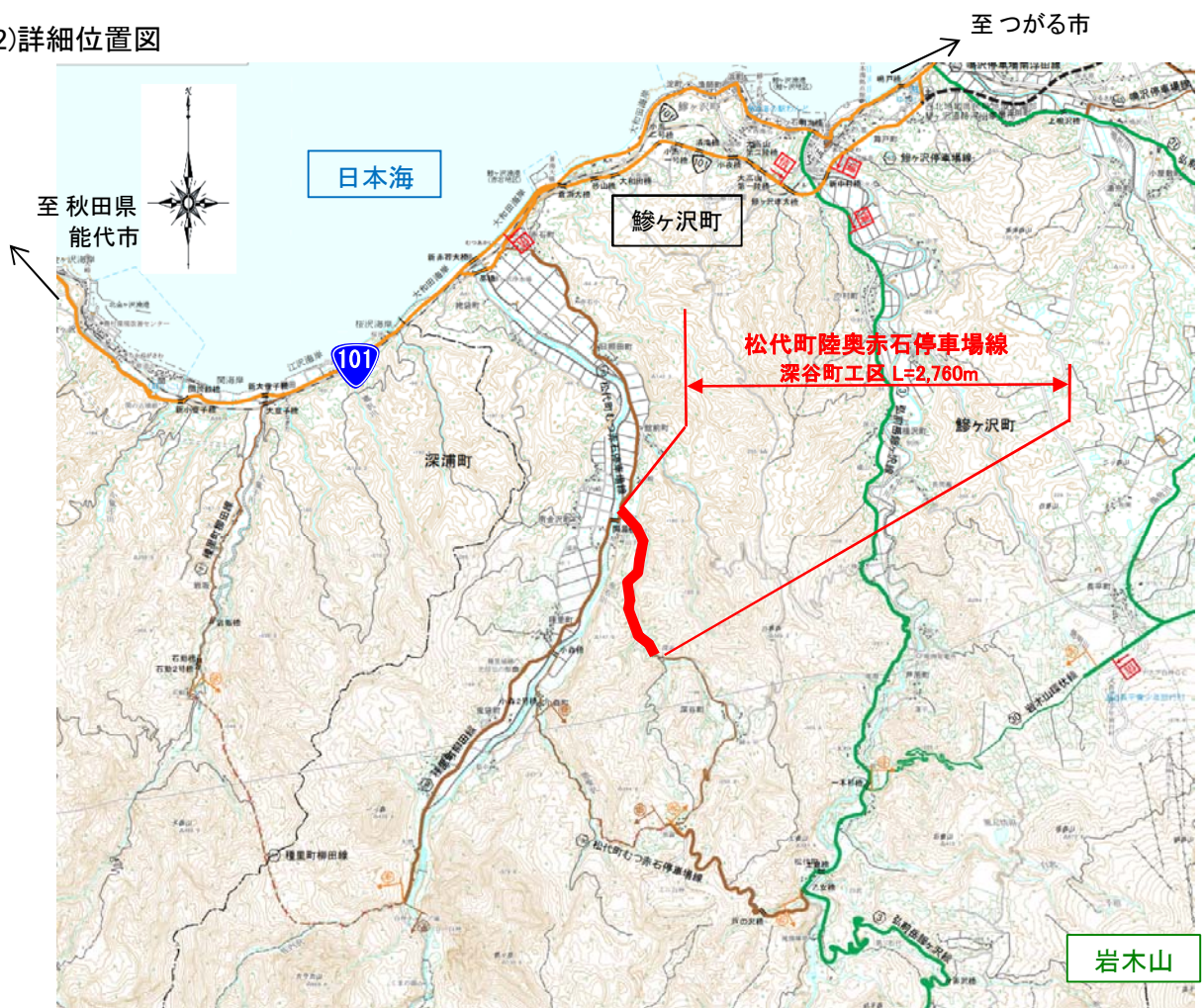
チェック欄	環境配慮指針	具体的な内容
	2 建造物等の設置、建築・建設段階での環境配慮	
	(1)道路(車道、歩道)、雨水排水路の設置に係る環境配慮	
<input checked="" type="checkbox"/>	・ 野生動物の繁殖地や生息地の移動空間の分断を避けるように配慮し、適切な生物移動空間の確保と創出に努める。	
<input checked="" type="checkbox"/>	・ 野生動物のれき死の防止のため、その横断環境の創出などに努める。	
<input checked="" type="checkbox"/>	・ 側溝や排水路に落ちた野生動物がはい上がれるような側壁の工夫に努める。	
<input checked="" type="checkbox"/>	・ 道路等の整備に当たっては、大気汚染物質が滞留しやすい地域などにおける自動車の通過や交通渋滞などに伴う排ガスによる影響の防止と、緩和や浄化のための緑地帯の確保に努める。	
<input checked="" type="checkbox"/>	・ 道路などの整備に当たっては、高盛土や高架等による景観の分断や大規模法面の形成に配慮し、適切な緑化などによる景観の保全に努める。	掘削や盛土により生じた法面には植生を施し、景観の保全に努める。
<input checked="" type="checkbox"/>	・ 道路などの整備に当たっては、沿道における景観資源や眺望地点、水辺や海浜等への進入空間の確保に努めるとともに、電線類の地中化や適切な緑化など良好な景観の形成に努める。	
<input checked="" type="checkbox"/>	・ 道路などの整備に当たっては、夜間等における光害の防止、照り返しなどの防止に配慮した街路樹の設置や沿道の樹木、緑地の保全などに努める。	
<input checked="" type="checkbox"/>	・ 高架道路などの整備に当たっては、日照障害や電波障害などの防止に努める。	
	(2)基礎や地下建造物の建設に係る環境配慮	
<input checked="" type="checkbox"/>	・ 基礎や地下建造物の建設等に当たっては、計画地及び周辺の地盤条件を十分に調査し、水道、電気、ガス等のライフラインの損壊の未然防止に努める。	必要に応じて事前調査や関係事業者による立会いを行うなど、地下埋設物の破損防止に努める。
<input checked="" type="checkbox"/>	・ 大規模な基礎や地下空間利用などの地下建造物の建設に当たっては、地下帯水層の分断や地下水排水などによる周辺地域の地下水位の低下の防止に努める。	
<input checked="" type="checkbox"/>	・ 地下空間の建設やその利用に当たっては、浸水や地盤の陥没などの防止、避難経路の確保などに努める。	
<input checked="" type="checkbox"/>	・ ライフラインを地下に埋設する場合は、地盤の振動や沈下、液状化等に伴うライフラインの分断の未然防止に努める。	
	(3)低層建築物の建設に係る環境配慮	
	(4)高層建築物・大規模施設等の建設に係る環境配慮	
	(5)高架構造物の建設に係る環境配慮	
<input checked="" type="checkbox"/>	・ 送電線や鉄塔などの高架構造物を建設する場合は、地域の地盤・気象などの自然環境や景観について十分な調査を行い、自然環境の保全や災害防止に十分配慮したルートを選定に努めるとともに、周辺地域における日照障害や電波障害などの防止に努める。	
<input checked="" type="checkbox"/>	・ 橋梁などを建設する場合は、周辺の景観に配慮するとともに、基礎の設置等に伴う水辺環境や自然環境の保全に努める。	河川横断部においては現況河川を阻害しない橋梁計画としており、水辺環境の確保・保全に配慮している。
	(6)海底・海中建造物の設置や建設に係る環境配慮	

[全体計画図]

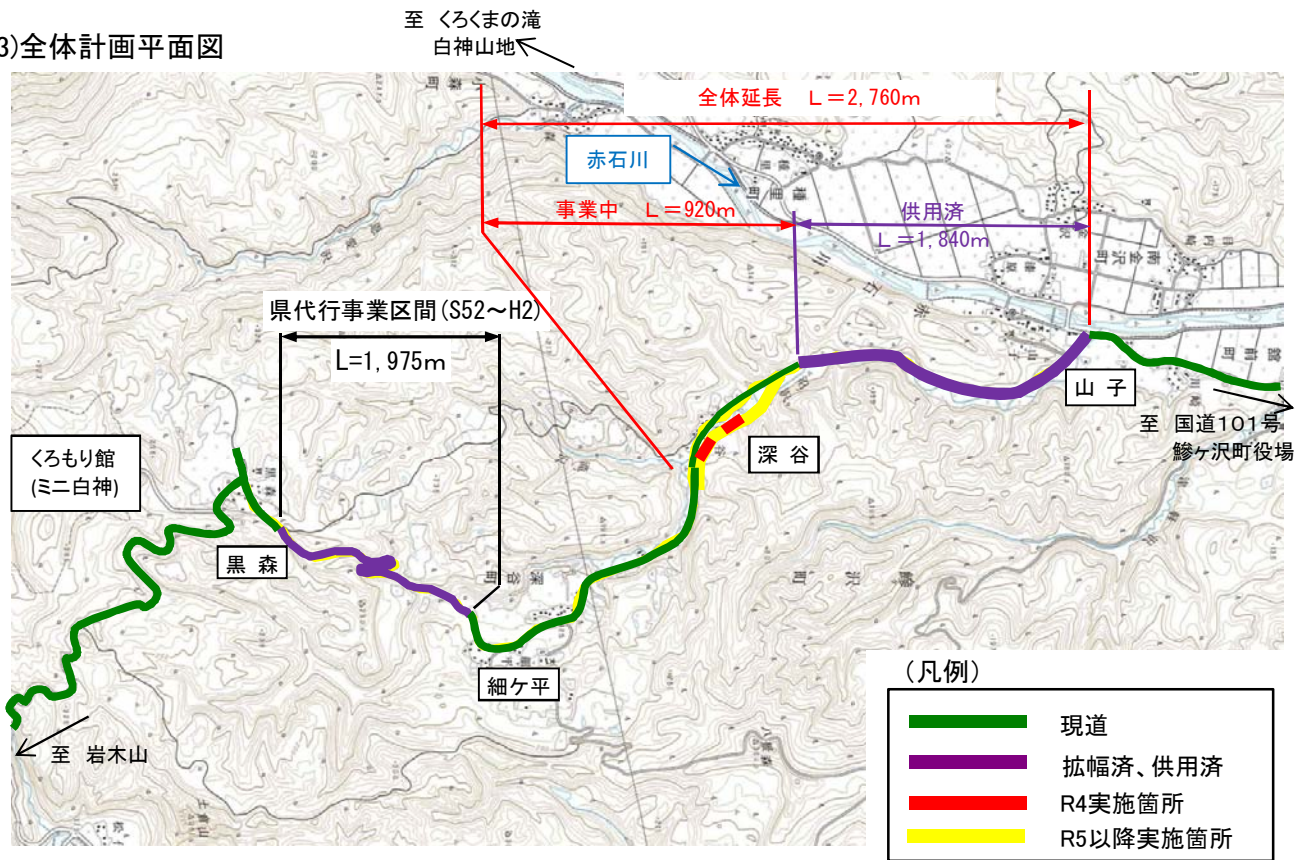
(1)事業実施箇所位置図



(2)詳細位置図



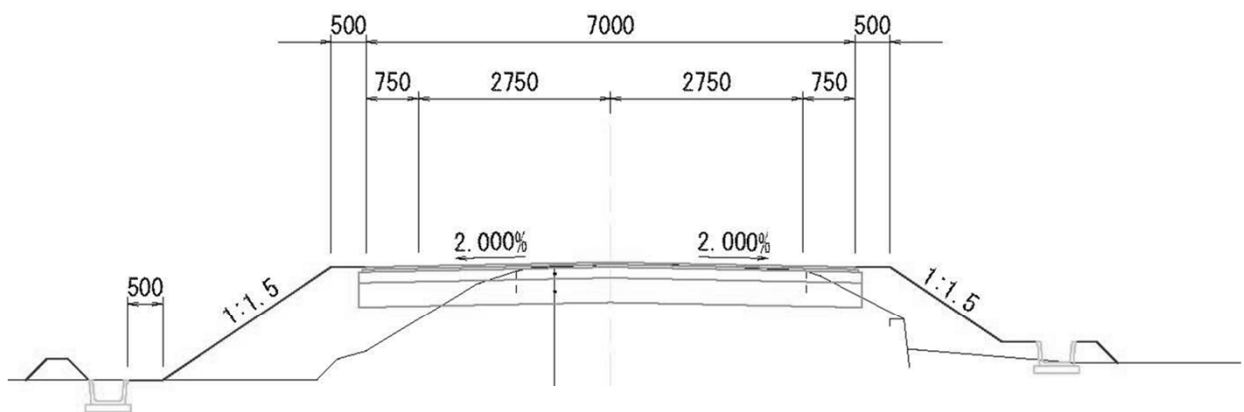
(3)全体計画平面図



R4 用地補償

[構造図]

○標準横断面図



[現道の交通状況]

①



- ・工事前写真
- ・道路幅員が狭いため、車両のすれ違いが困難である。

↑至 深谷集落

↓至 JR陸奥赤石駅
鱒ヶ沢町役場

②



- ・工事前写真
- ・バス路線、観光道路でありながら、道路幅員が狭く通行に支障が出ている。

③



- ・一部供用開始後
- ・現道拡幅部分については、工事完了後速やかに交通開放を行い、事業効果の早期発現に努めている。

↑至 深谷集落

↓至 JR陸奥赤石駅
鱒ヶ沢町役場