

# 国道279号 二枚橋バイパス

津 軽 海 峡

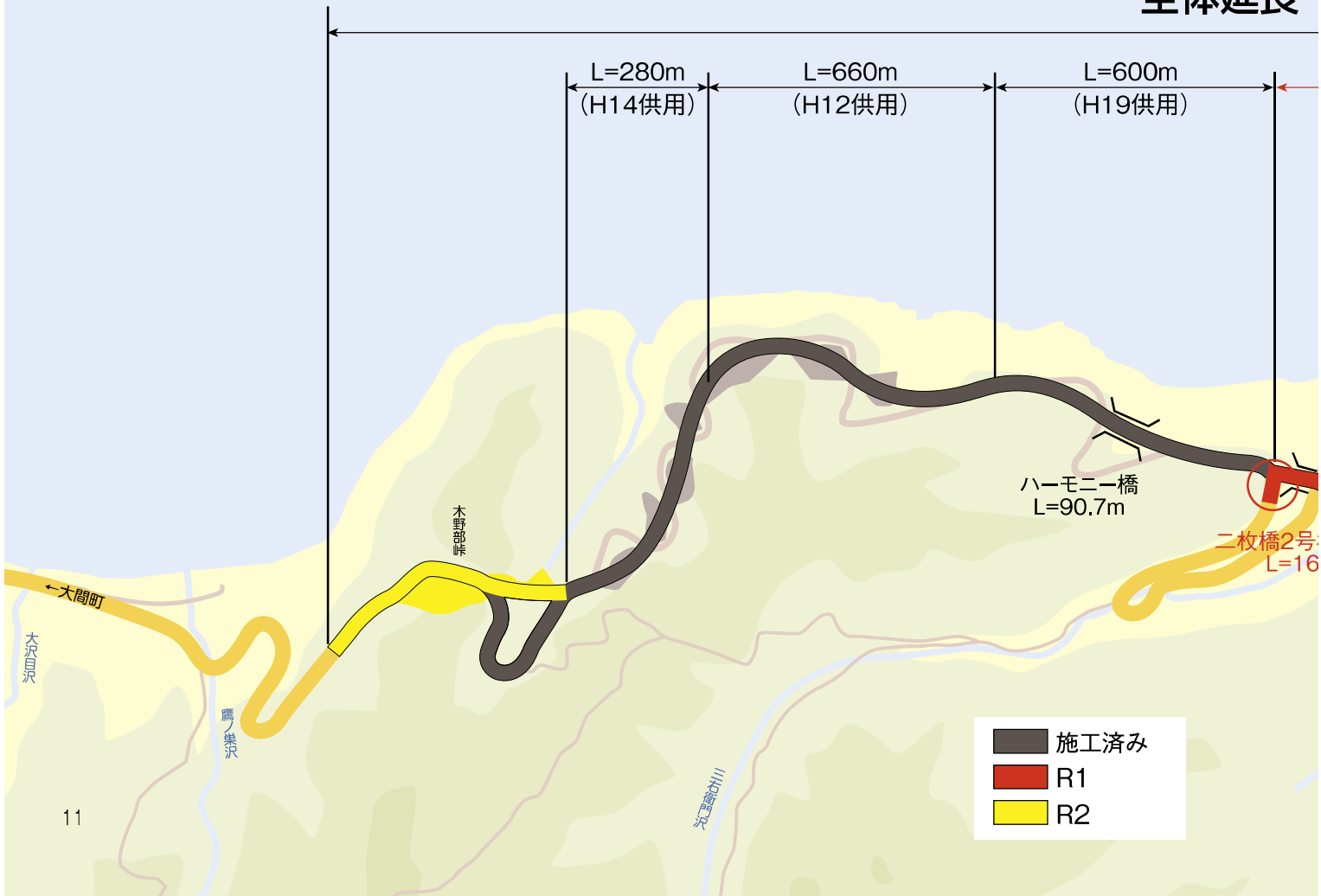
## 事業概要

全体事業費	61.5億円
全体延長	L=4.1km
事業化年度	平成8年度
工事進捗率 (事業費ベース)	94%(H30年度末)
用地取得進捗率 (面積ベース)	100%



津 軽 海 峡

全体延長





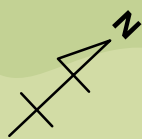


L=4.1km

舗装工



# 国道338号 大湊Ⅱ期バイパス



L=1.2km(H19供用)

1工区

延長 L≒1.0km  
用地取得進捗率  
(面積ベース) 95%







**2工区**

**延長 L ≒ 2.6km**  
 用地取得進捗率  
 (面積ベース) **67%**

**事業概要**

全体事業費	約25億円
全体延長	L ≒ 3.6km
事業化年度	平成20年度
事業進捗率	62% (H30年度末)
用地取得進捗率 (面積ベース)	75% (H30年度末)

# 国道338号 白糖バイパス



全体延長

1期工区

2期工区 L=2,850m

全体計画終点  
東通村大字白糖

下北郡東通村  
大字白糖字赤平地内



1期工区	
<span style="color: blue;">——</span>	供用済区間
<span style="color: blue;">■■■■</span>	トンネル区間
2期工区	
<span style="color: red;">- - - -</span>	計画区間

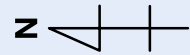




L=6,680m

L=3,830m (H24供用)

全体計画起点  
六ヶ所村大字泊



L=1,237m

(泊・白糖トンネル)

物見崎

中山崎

大乗寺  
貴霞山神社

泊第一保育所  
泊中学校

338

### 事業概要

全体事業費	85億円	(1期工区) 67.4億円 (2期工区) 17.6億円
全体延長	L=6,680m	(1期工区) 3,830m (2期工区) 2,850m
事業着手年度	昭和62年度	
事業進捗率	約83% (H30年度末)	
2期工区用地取得進捗率	約51% (H30年度末)	共有地が存在するため、将来的に土地収用法を適用する必要あり。

東通村

大面果林







古野・大川目線(県代行)事業  
現場打ちボックスカルバート新設

・大川目線(県代行・道路新設)  
延長 L=0.9km

※ A~Dルートは、下北地域広域避難路確保対策事業において今後計画的に取り組むべきとされたルートを示す。



	薬研佐井線 (1.5車線の整備)	川内佐井線 (通年通行確保)	村道古野・大川目線 (県代行・道路新設)
全体事業費	43.8億円	52.6億円	12.0億円
全体延長	L=20.4km	L=12.6km	L=0.9km
事業化年度	平成23年度	平成24年度	平成28年度
事業進捗率	56%(H30年度末)	37%(H30年度末)	44%(H30年度末)



秋色に染まる薬研溪流(むつ市大畑町)



青葉に囲まれた川内湖(むつ市川内町)



桑畑温泉から眺める漁火(風間浦村)



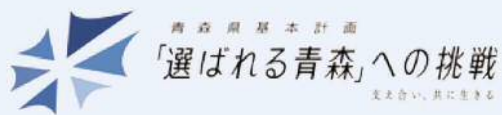
津軽海峡に浮かぶ弁天島(大間町)



陸奥湾に映える水源池公園の桜(むつ市)



白亜の尻屋崎灯台と寒立馬(東通村)



## 青森県下北地域県民局地域整備部

〒035-0073 むつ市中央一丁目1-8  
TEL (0175)22-8581(大代表)  
(0175)22-1231(直通)  
FAX (0175)22-9540