

番 号	R1-5
都市計画区域	鱒ヶ沢都市計画区域
都市計画の案の名称	鱒ヶ沢都市計画道路の変更
説 明 会	※完成済み区間の変更のため説明会は開催しません。
公 聴 会	※完成済み区間の変更のため公聴会は開催しません。
公聴会のための原案の閲覧	
案の縦覧	<p>期間：令和元年 11 月 15 日（金）～令和元年 11 月 29 日（金）まで  縦覧時間：午前 8 時 30 分から午後 5 時 00 分まで  場所：青森県県土整備部都市計画課  （青森市長島一丁目 1-1 青森県庁 北棟 3 階）  鱒ヶ沢町建設課  （西津軽郡鱒ヶ沢町大字本町 209 番地 2）  ※土・日・祝日を除く</p>
市町村への意見聴取	令和元年 12 月 3 日（火）
青森県都市計画審議会への付議	<p>日時：令和元年 12 月 23 日（月）  場所：ラ・プラス青い森 4 階 ラ・メール&amp;ル・シエル</p>
決定告示	令和 2 年 1 月 10 日（金）
関係図書の縦覧場所	<p>縦覧時間：午前 8 時 30 分から午後 5 時 00 分まで  場所：青森県県土整備部都市計画課  （青森市長島一丁目 1-1 青森県庁 北棟 3 階）  鱒ヶ沢町建設課  （西津軽郡鱒ヶ沢町大字本町 209 番地 2）  ※土・日・祝日を除く</p>

## 鱒ヶ沢都市計画道路の変更（青森県決定）

都市計画道路1・5・1号つがる鱒ヶ沢線を次のように変更する。

種別	名称		位置			区域	構造				備考
	番号	路線名	起点	終点	主な経過地	延長	構造形式	車線の数	幅員	地表式の区間における鉄道等との交差の構造	
自動車専用道路	1・5・1	つがる鱒ヶ沢線	鱒ヶ沢町 大字北浮田町 字平野	鱒ヶ沢町 大字舞戸町 字鳴戸	鱒ヶ沢町 大字北浮田町 字新沢 字兼草 大字南浮田町 字早田	約3,660m		2車線	12.0m		
	構造形式の内訳		鱒ヶ沢町 大字北浮田町 字平野	鱒ヶ沢町 大字北浮田町 字新沢		約570m	嵩上式		12.0m		
			鱒ヶ沢町 大字北浮田町 字新沢	鱒ヶ沢町 大字北浮田町 字新沢		約380m	地表式		12.0m		
			鱒ヶ沢町 大字北浮田町 字新沢	鱒ヶ沢町 大字北浮田町 字新沢		約420m	掘割式		12.0m		
			鱒ヶ沢町 大字北浮田町 字新沢	鱒ヶ沢町 大字北浮田町 字兼草		約200m	地表式		12.0m		
			鱒ヶ沢町 大字北浮田町 字兼草	鱒ヶ沢町 大字南浮田町 字早田		約1,400m	嵩上式		10.5～ 12.0m		
			鱒ヶ沢町 大字南浮田町 字早田	鱒ヶ沢町 大字舞戸町 字鳴戸		約690m	地表式		12.0m	幹線街路3・4・1号鳴戸大和田線と平面交差	
	なお、鱒ヶ沢町大字南浮田町字早田に出口1箇所・入口1箇所（終点方向への出口、起点方向への入口）を設ける。										

「区域及び構造は計画図表示のとおり」

### 理由

本都市計画区域における土地利用及び将来交通需要を勘案して街路網を検討した結果、本案のように計画し、都市機能の維持及び増進を図るものである。

新旧対照表

赤書き:変更前  
黒書き:変更後

種別	名称		位置			区域	構造				備考
	番号	路線名	起点	終点	主な経過地	延長	構造形式	車線の数	幅員	地表式の区間における鉄道等との交差の構造	
自動車専用道路	1・5・1	つがる 鱈ヶ沢線	鱈ヶ沢町 大字北浮田町 字平野	鱈ヶ沢町 大字舞戸町 字鳴戸	鱈ヶ沢町 大字北浮田町 字新沢 字兼草 大字南浮田町 字早田	約3,660m		2車線	12.0m		
	構造形式の内訳										
			鱈ヶ沢町 大字北浮田町 字平野	鱈ヶ沢町 大字北浮田町 字新沢		約570m	嵩上式		12.0m		
			鱈ヶ沢町 大字北浮田町 字新沢	鱈ヶ沢町 大字北浮田町 字新沢		約380m	地表式		12.0m		
			鱈ヶ沢町 大字北浮田町 字新沢	鱈ヶ沢町 大字北浮田町 字新沢		約420m	掘割式		12.0m		
			鱈ヶ沢町 大字北浮田町 字新沢	鱈ヶ沢町 大字北浮田町 字兼草		約200m	地表式		12.0m		
			鱈ヶ沢町 大字北浮田町 字兼草	鱈ヶ沢町 大字南浮田町 字早田		約1,400m	嵩上式		10.5～ 12.0m		
			鱈ヶ沢町 大字南浮田町 字早田	鱈ヶ沢町 大字舞戸町 字鳴戸		約690m	地表式		12.0m	幹線街路3・4・1号鳴戸大和田線と平面交差	
〃 なお、鱈ヶ沢町大字南浮田町字早田に出口1箇所・入口1箇所（終点方向への出口、起点方向への入口）を設ける。											

名称		変更項目	変更の内容		備考
番号	路線名		変更前	変更後	
1・5・1	つがる鱈ヶ沢線	区域	—	—	鱈ヶ沢町大字北浮田町字平野～舞戸町字鳴戸における区域の変更

## 鱒ヶ沢都市計画道路の変更理由

○1・5・1号つがる鱒ヶ沢線（計画延長3,660m、計画幅員10.5m～12.0m、一般国道101号）

津軽自動車道は、東北縦貫自動車道の浪岡ICから五所川原市を通過し、日本海沿岸地域までを結ぶ計画延長約38kmの高規格幹線道路である。

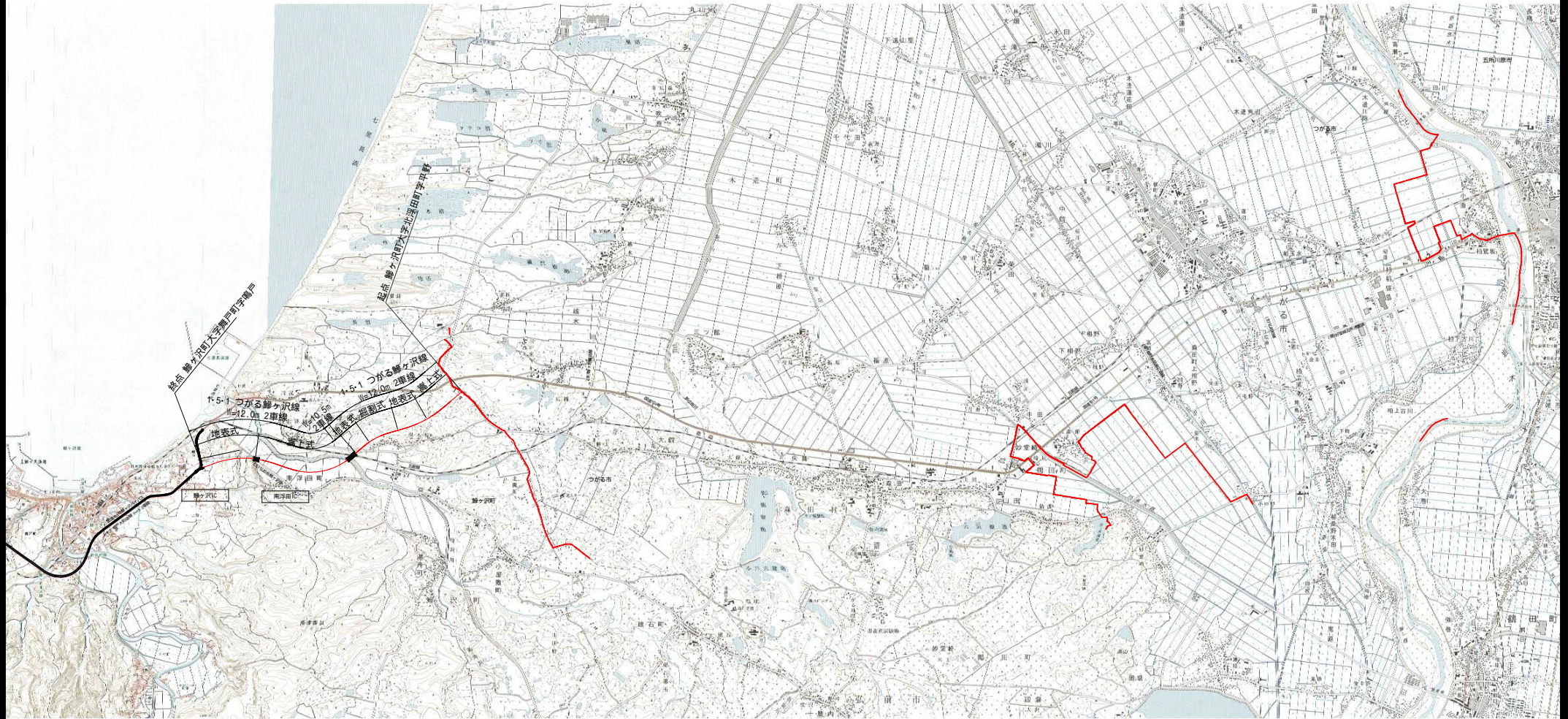
広域的には、東北縦貫自動車道、主要な国道等と連携することで相互のネットワークを形成し、津軽地域での時間短縮・拠点都市の連携強化を図るものである。

地域的には、西北地域における東西軸としての骨格をなし、県内の交流の促進、国道101号の渋滞緩和、交通事故の減少、走行時間の短縮、定時性の確保、緊急時のネットワーク確保、救急医療施設への速達性確保など、地域の活性化に寄与するものである。

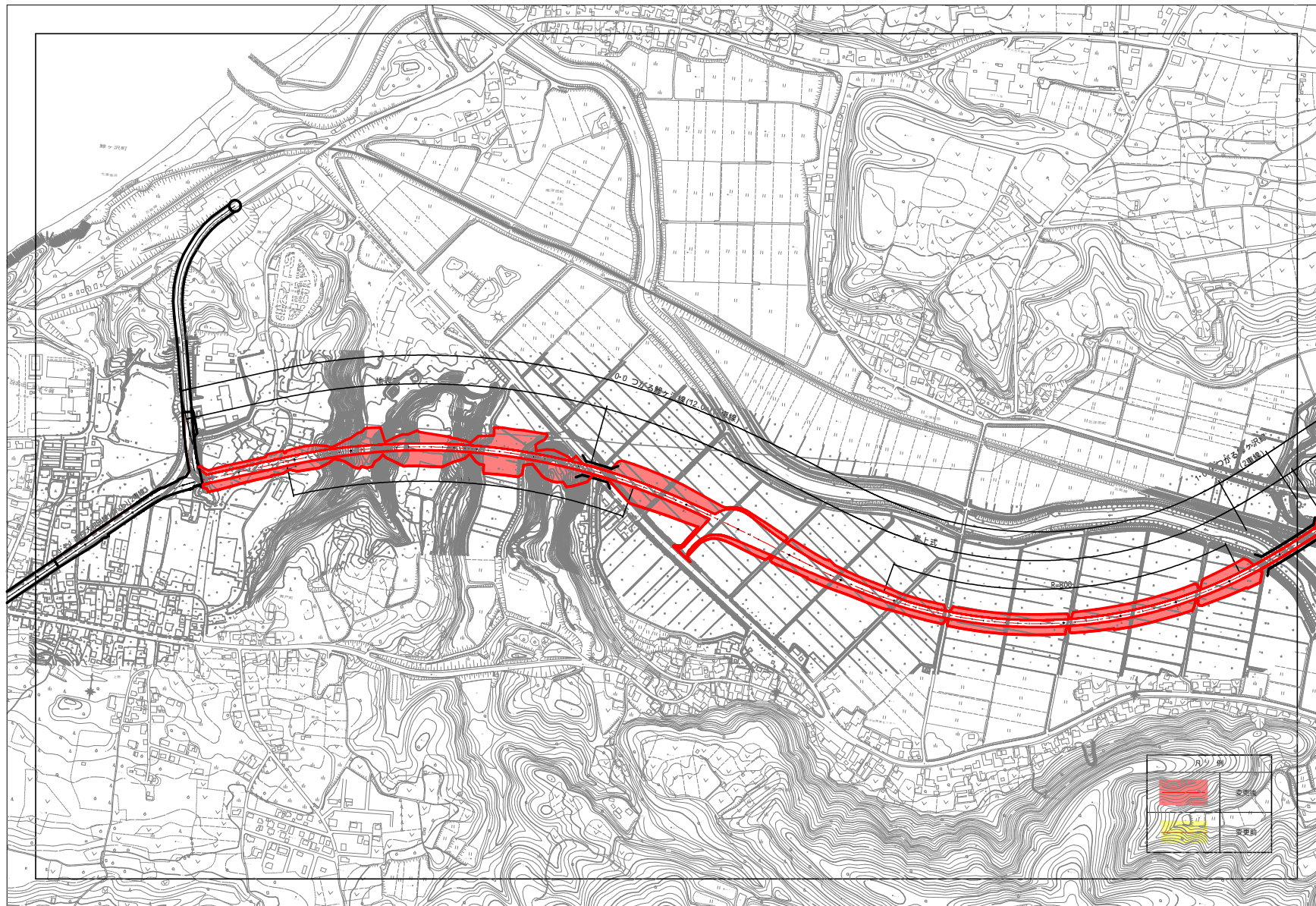
また、この津軽自動車道は、広域交流、広域的な観光振興等が期待される路線として、「津軽半島周遊道路ネットワーク」（H29.2策定）に位置づけられた重要な路線である。

今般、鱒ヶ沢町大字北浮田町字平野～舞戸町字鳴戸の区間において、現況に併せて必要な区域を追加するものである。

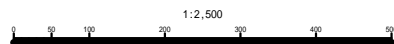
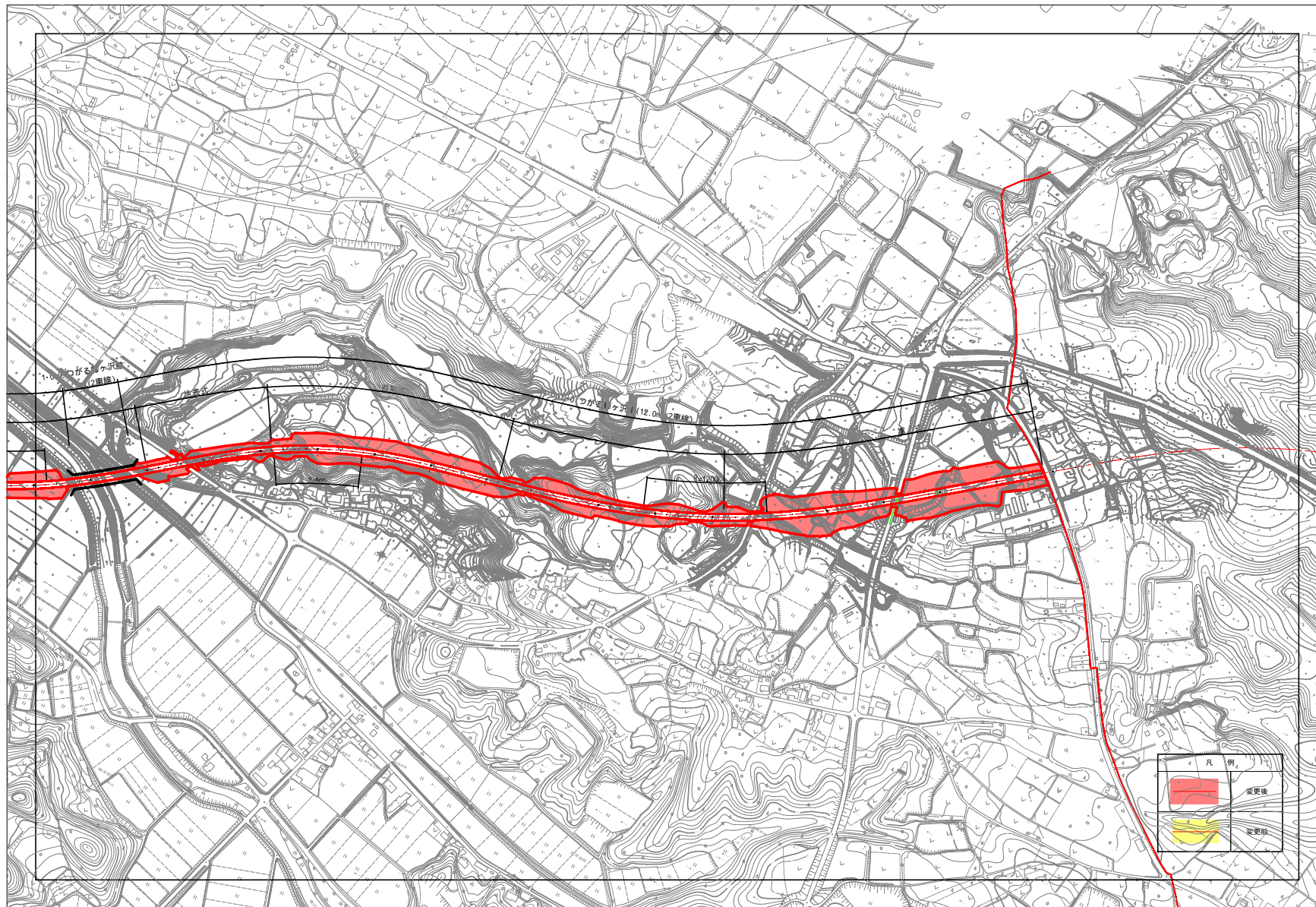
鱒ヶ沢町 総括図 (S=1:25,000)



# 鱒ヶ沢町 都市計画図(1)



鱒ヶ沢町 都市計画図(2)



1:2,500