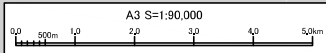


むつ市

大畑処理区

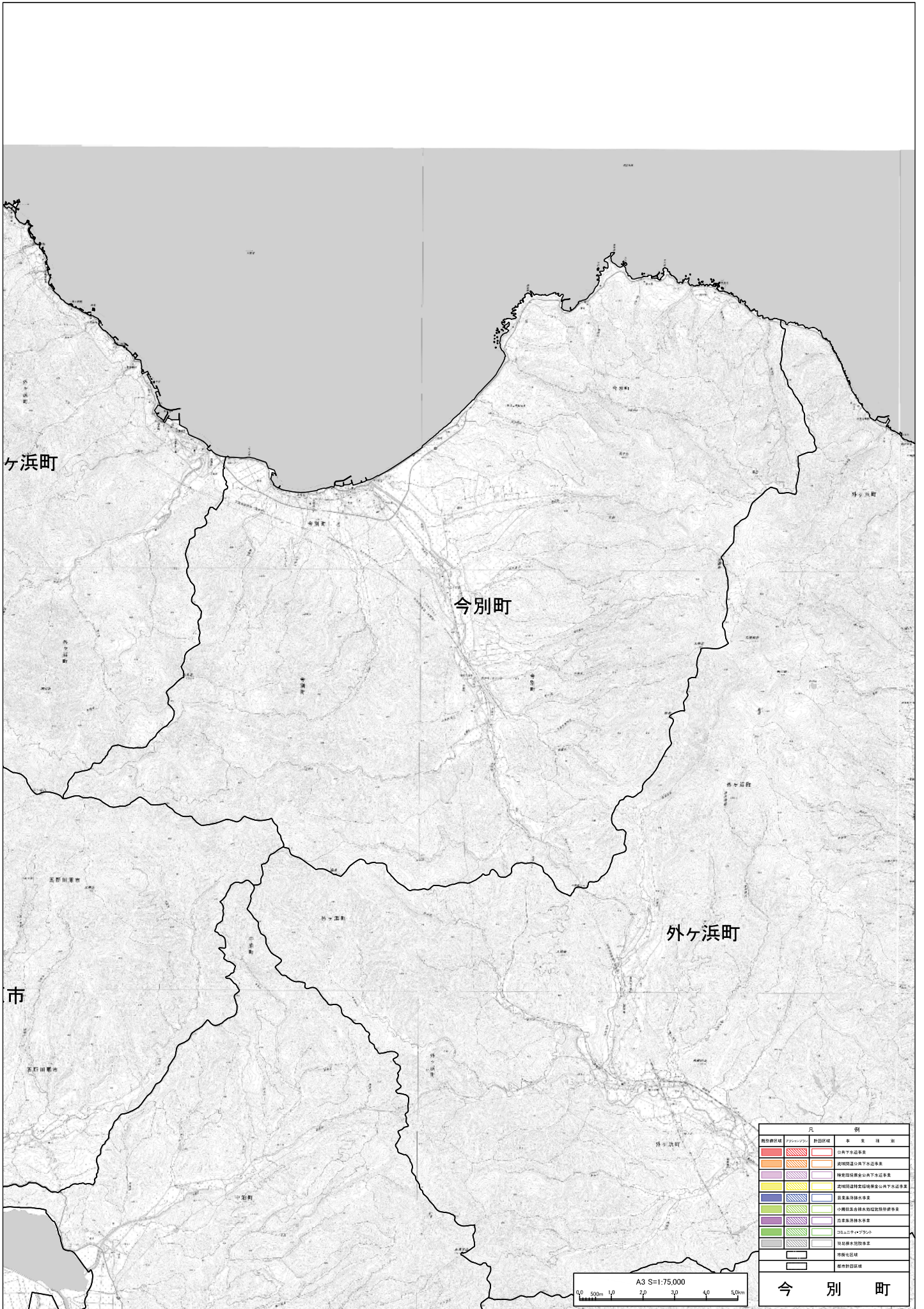
むつ処理区

凡 例	
処理済区域	処理済区域
河川	河川
道路	道路
公園	公園
緑地	緑地
農地	農地
森林	森林
水域	水域
未利用地	未利用地
その他	その他

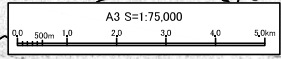


むつ市(1)

測量法に基づく(国土地理院長承認) (複製) R 4.4H 427 本製品を複製する場合には、国土地理院の長の承認を得なければならない。



凡 例	
開発跡地	開発跡地
公園	公園
河川	河川
道路	道路
鉄道	鉄道
緑地	緑地
農地	農地
森林	森林
水域	水域
未利用地	未利用地
その他	その他



今 別 町

