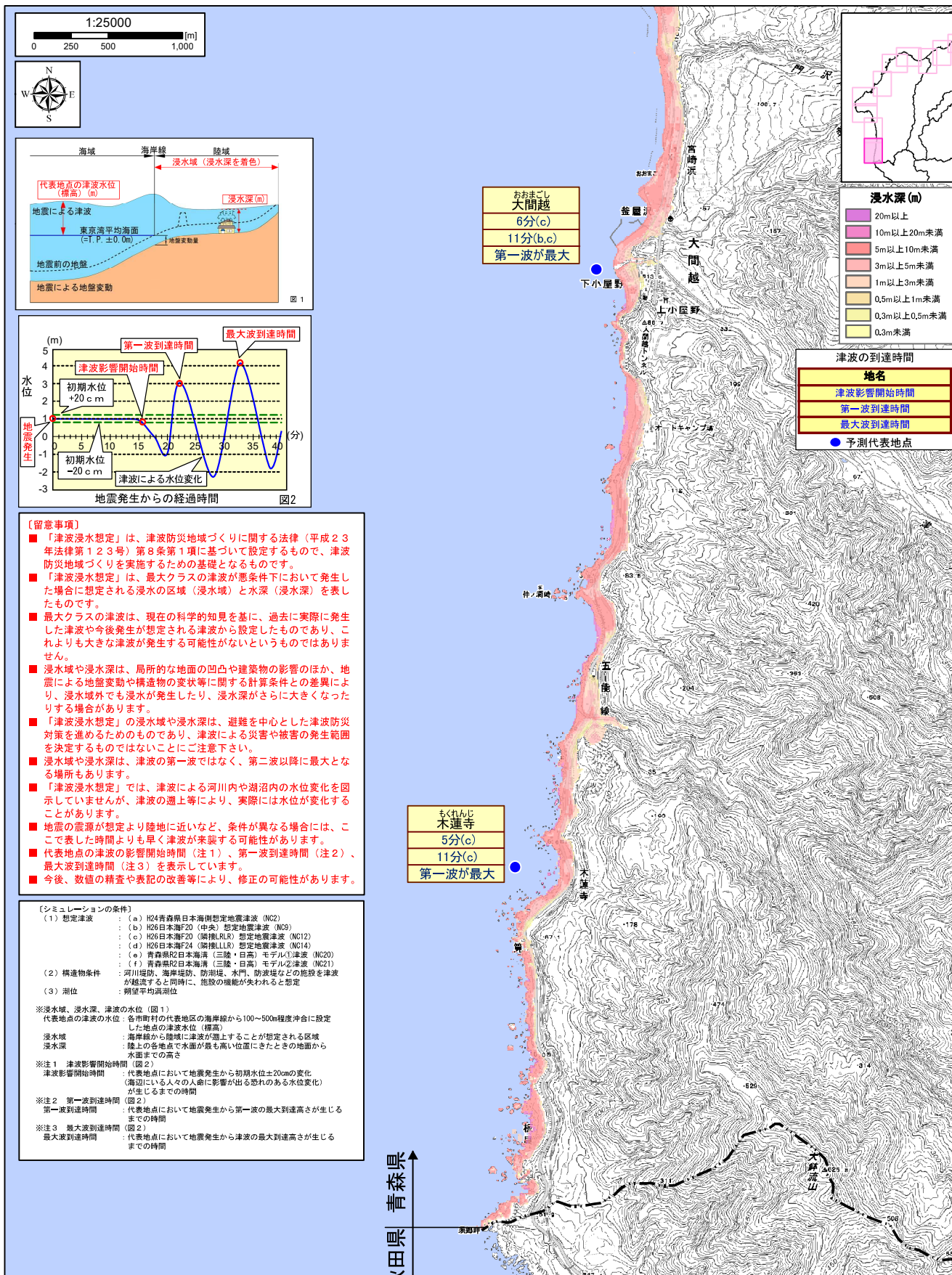
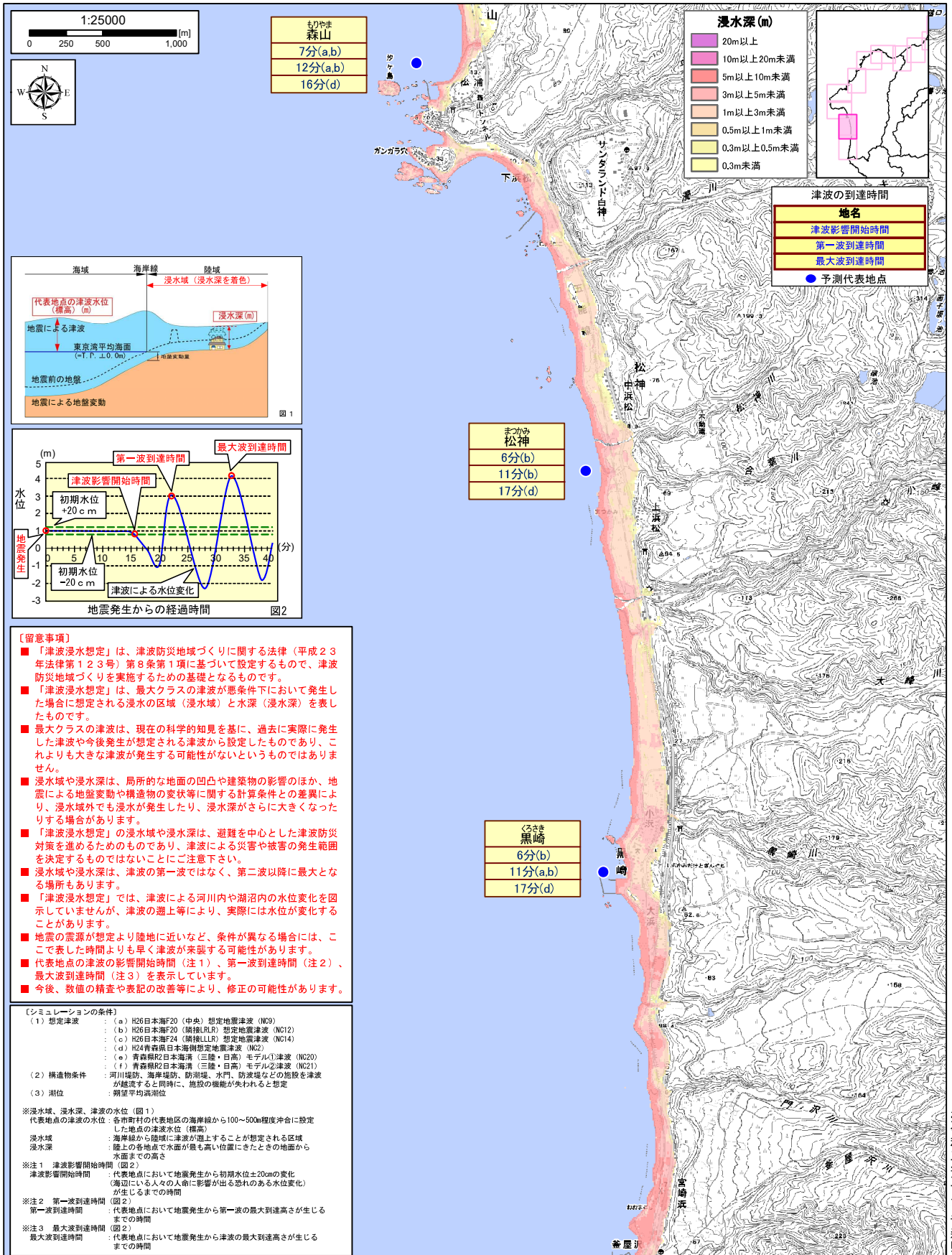


青森県津軽沿岸における津波浸水想定図（深浦町 1/8）



※この地図の作成に当たっては、国土地理院長の承認を得て、同院発行の数値地図25000(地図画像)を複製した。
 (測量法に基づく国土地理院長承認(複製)R2JHf 773, 本製品を複製する場合には、国土地理院の長の承認を得なければならない。)

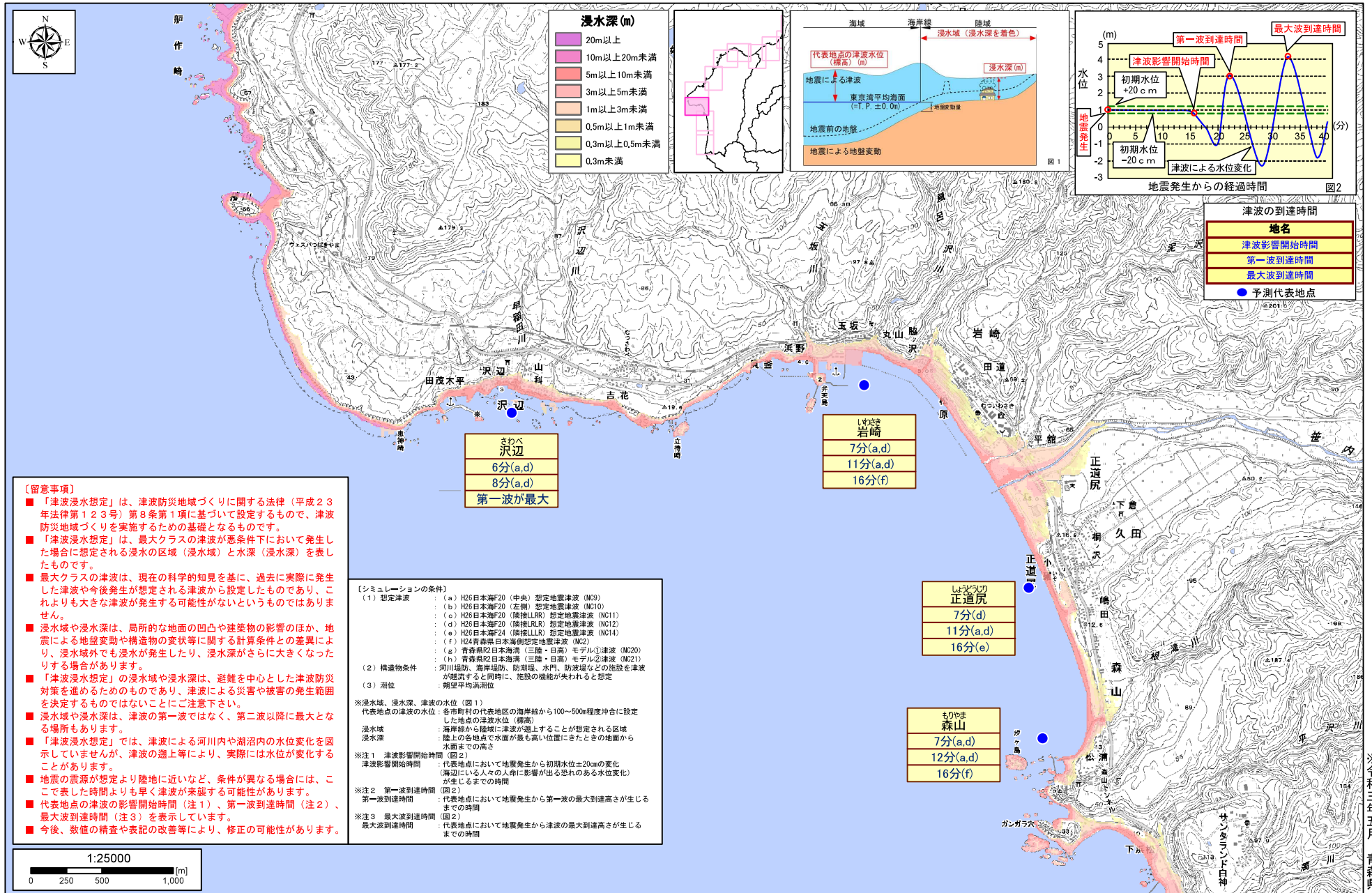
青森県津軽沿岸における津波浸水想定図（深浦町 2/8）



※令和三年五月 青森県

※この地図の作成に当たっては、国土地理院長の承認を得て、同院発行の数値地図25000(地図画像)を複製した。
 (測量法に基づく国土地理院長承認(複製)R2JHf 773, 本製品を複製する場合には、国土地理院の長の承認を得なければならない。)

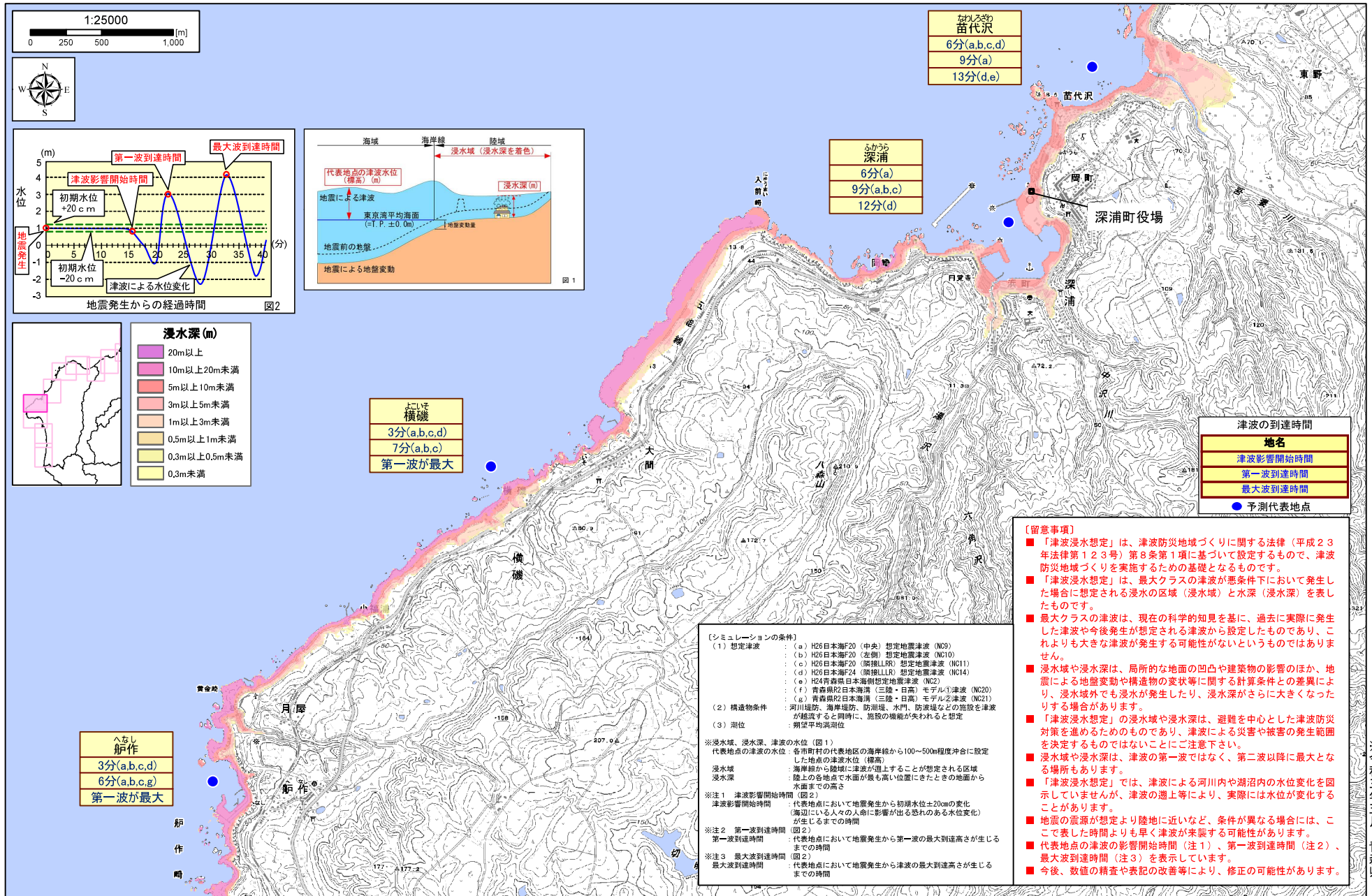
青森県津軽沿岸における津波浸水想定図（深浦町 3/8）



※この地図の作成に当たっては、国土地理院長の承認を得て、同院発行の数値地図25000（地図画像）を複製した。
（測量法に基づく国土地理院長承認（複製）R2JHF 773、本製品を複製する場合には、国土地理院の長の承認を得なければならない。）

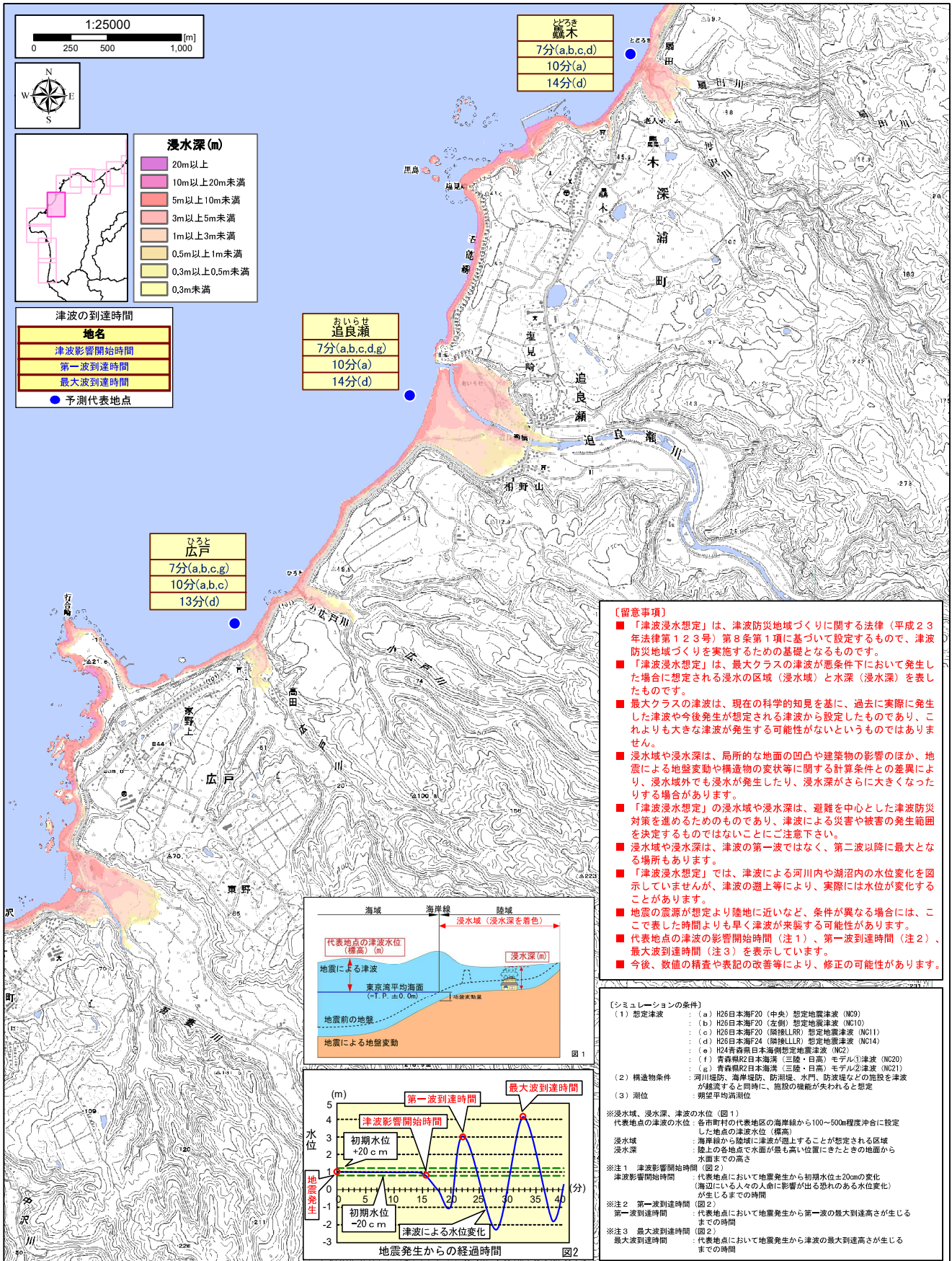
※令和三年五月 青森県

青森県津軽沿岸における津波浸水想定図（深浦町 4/8）



※この地図の作成に当たっては、国土地理院長の承認を得て、同院発行の数値地図25000(地図画像)を複製した。
(測量法に基づく国土地理院長承認(複製)R2JHF 773, 本製品を複製する場合には、国土地理院の長の承認を得なければならない。)

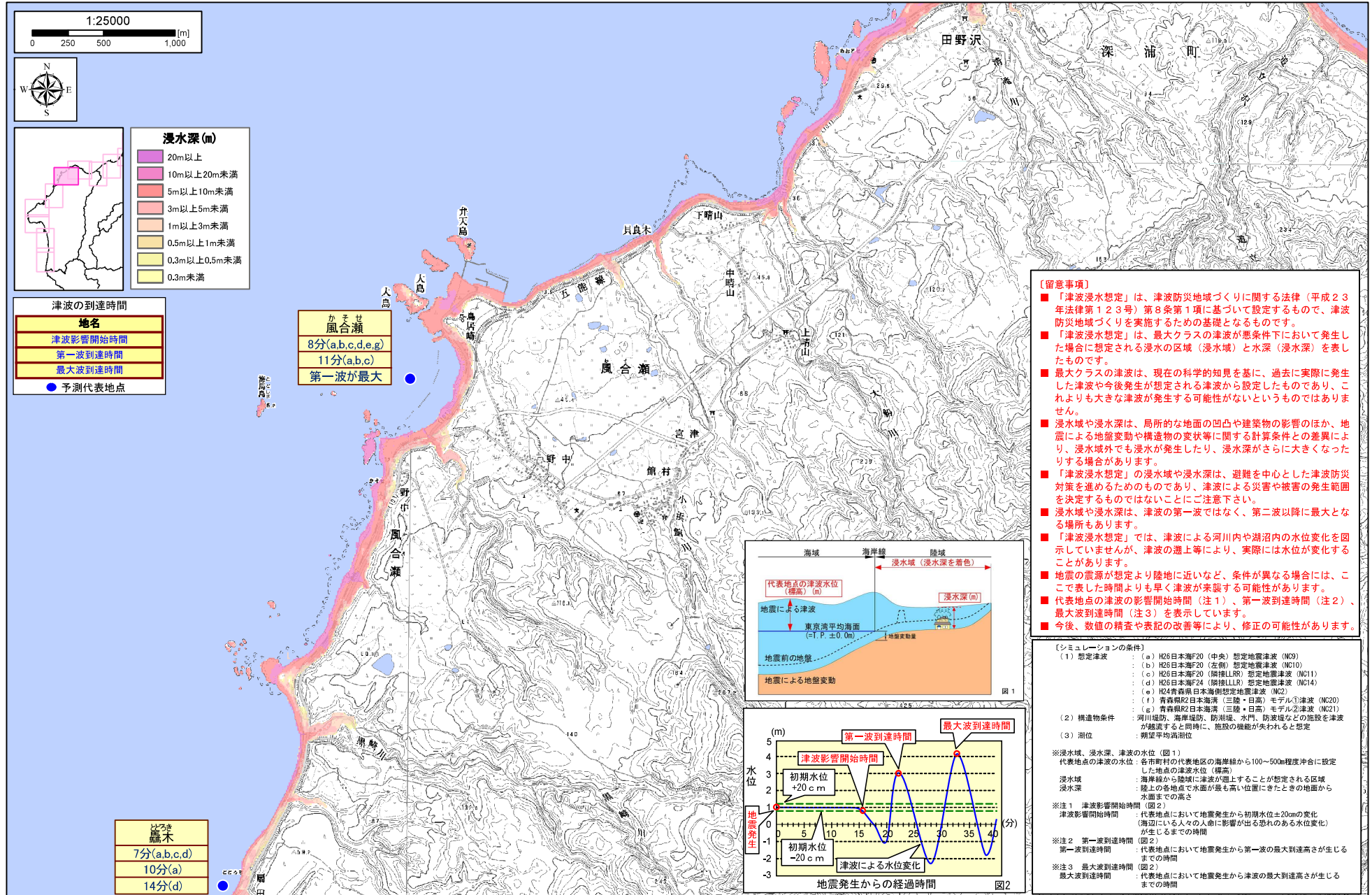
青森県津軽沿岸における津波浸水想定図（深浦町 5/8）



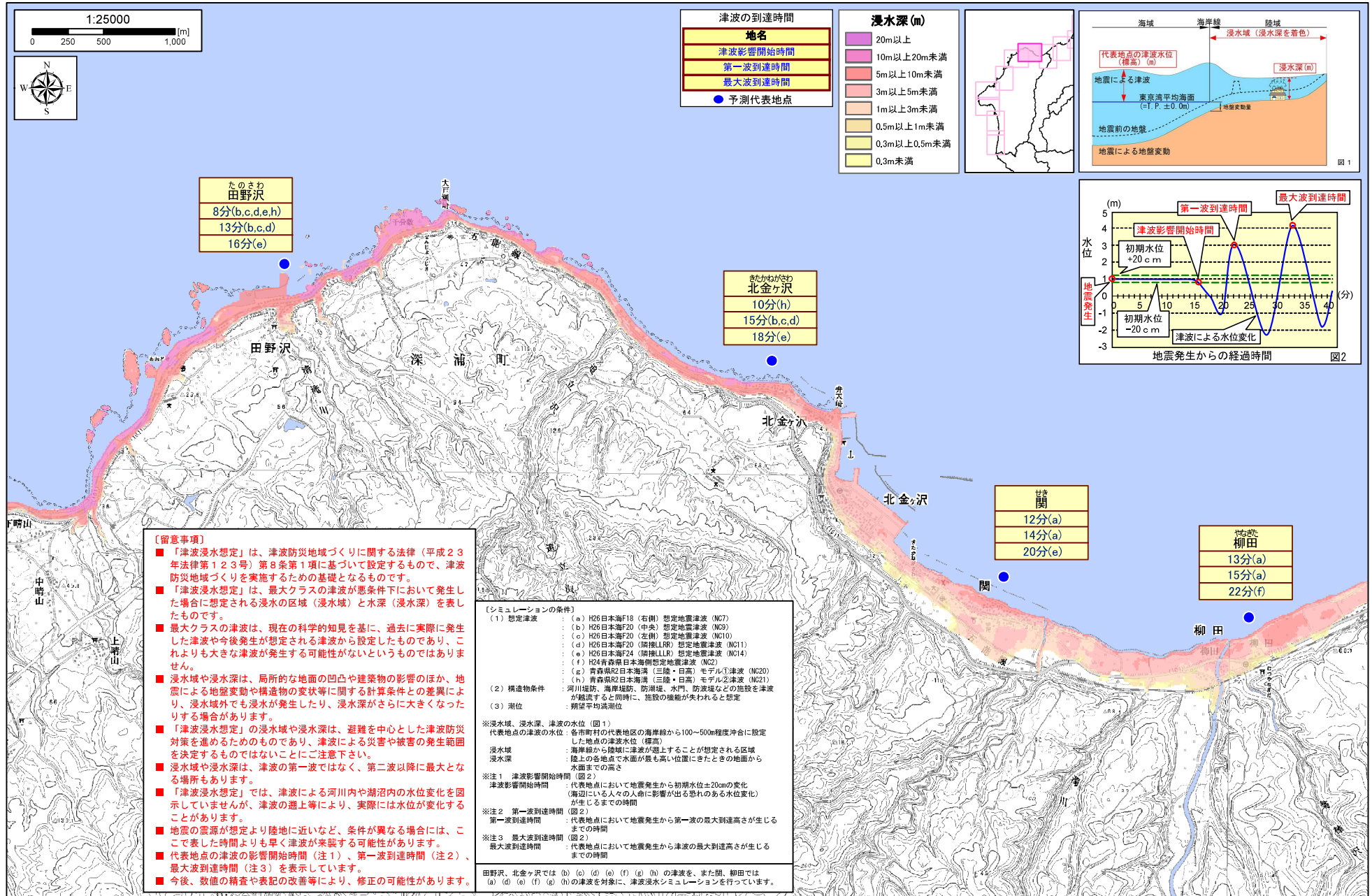
※令和三年五月 青森県

※この地図の作成に当たっては、国土地理院長の承認を得て、同院発行の数値地図25000（地図画像）を複製した。（測量法に基づく国土地理院長承認（複製）R2JHf773、本製品を複製する場合には、国土地理院の長の承認を得なければならない。）

青森県津軽沿岸における津波浸水想定図（深浦町 6/8）



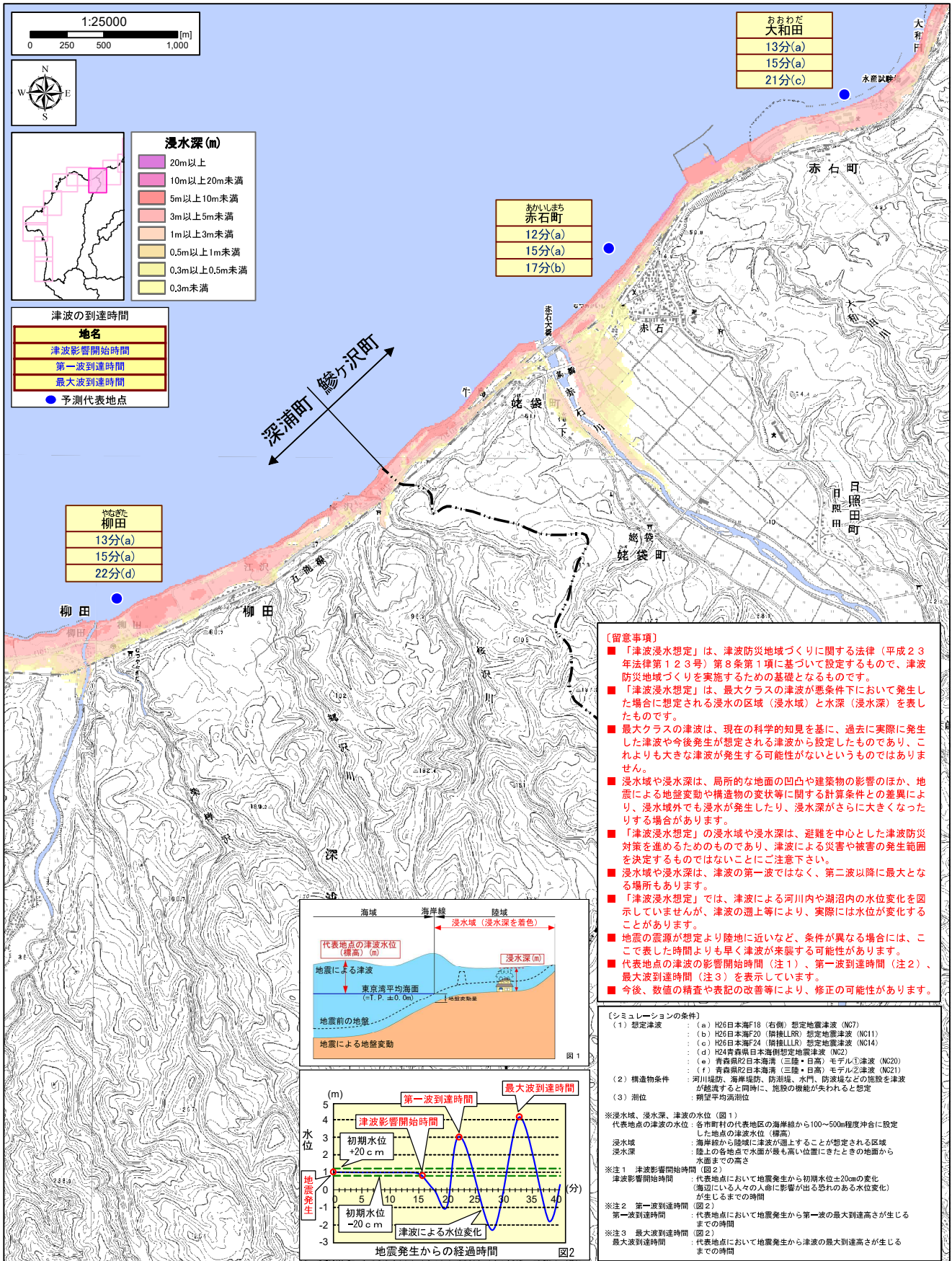
青森県津軽沿岸における津波浸水想定図（深浦町 7/8）



※この地図の作成に当たっては、国土地理院長の承認を得て、同院発行の数値地図25000(地図画像)を複製した。
(測量法に基づく国土地理院長承認(複製)R 2JHf 773. 本製品を複製する場合には、国土地理院の長の承認を得なければならない。)

※令和三年五月 青森県

青森県津軽沿岸における津波浸水想定図（深浦町 8/8～鯉ヶ沢町 1/3）



※令和三年五月 青森県

※この地図の作成に当たっては、国土地理院長の承認を得て、同院発行の数値地図25000（地図画像）を複製した。（測量法に基づく国土地理院長承認（複製）R2JHf 773、本製品を複製する場合には、国土地理院の長の承認を得なければならない。）