

馬淵川の減災に係る取組状況について

馬淵川大規模水害に備えた減災対策協議会 八戸市 平成28年度主な実施内容及び今後の取組予定

【平成28年度の主な実施内容】

- ・平成28年度馬淵川・高瀬川総合水防演習
- 【目的】平成28年度は、青森県八戸市の馬淵川左岸河川敷を会場とし、河川の出水に備え、水防技術の向上および関係機関の連携を踏まえた水防体制の強化を図るとともに、水防に対する地域住民の理解と協力を求めることにより、水害の未然防止及び軽減に資することを目的とする。

【実施日】
平成28年5月29日（日）

- 【演習内容】
- 水防工法
 - 情報収集訓練
 - 東北水防技術競技会
 - 現地対策拠点設置
 - 応急復旧訓練
 - 救助・救出訓練
 - 支援物資輸送訓練
 - 応急給食配布訓練 等

【参加人員】
約2000名



【平成29年度の主な取組み予定】

- ・図上訓練を予定

【目的】馬淵川洪水浸水想定計画規模（L1）を基準に、八戸市策定のタイムラインの検証及び災害対策（警戒）本部の開設・運営・情報伝達要領を訓練する。

【実施日】
平成29年7月4日（火）

【場所】
八戸市庁別館2階
B・C会議室 等

- 【参加団体】（予定）
- 青森河川国道事務所
 - 青森地方気象台
 - 陸上・海上自衛隊
 - 八戸海上保安部
 - 三八地域県民局
 - 青森警察署
 - 八戸消防本部
 - 八戸圏域水道企業団
 - 指定避難所
 - 八戸市職員

【参加人員】
約200名

- ・訓練終了後、八戸市のタイムラインの検討及び修正
- ・情報伝達要領の検討

馬淵川大規模水害に備えた減災対策協議会

三戸町 平成28年度主な実施内容及び今後の取組予定

【平成28年度の主な実施内容】

○町広報誌において水防団（消防団）募集の記事を掲載


三戸町消防団員募集！

消防団員は、それぞれ仕事を持ちながら、火災や大規模災害が発生した時に現場へ駆けつけて消火・救助活動を行うほか、平常時は訓練や防火・防災に対する啓発活動などを行う、非常勤特別職の地方公務員です。

町では、団員を随時募集しています。安全・安心なまちづくりのために、あなたの力が必要です。

■入団条件 性別を問わず、18歳以上で三戸町に居住または勤務している人

【問い合わせ先】 三戸町役場 総務課 防災班



・団員数の推移


年度	団員数	前年比
平成27年度	432	—
平成28年度	450	+18
平成29年度	445	-5

※各年 4月1日現在

【平成29年度の主な取組み予定】

○防災行政無線の今後の整備方針の検討を実施予定

- ・三戸町の防災行政無線の現状
 - ・親局整備 1
 - ・中継局整備 1
 - ・屋外拡声子局設備 73
 - ・戸別受信機 210
- ・昭和62年度運用開始
- ・平成21年度、防災行政無線設備の一部をデジタル化し、アナログ受信機との併用型設備に改修



●デジタル化推進を含めた、今後の整備方針についての検討を開始予定。

馬淵川大規模水害に備えた減災対策協議会 南部町 平成28年度主な実施内容及び今後の取組予定

【平成28年度の主な実施内容】

- ・洪水ハザードマップ、土砂災害ハザードマップ、地震ハザードマップを統合した「南部町防災マップ」を作成し、関係機関及び町民への毎戸配布を実施。
- ・自主防災会を対象にした出前講座を実施。



平成29年2月3日
自主防災会を対象にした出前講座を実施。
(共催 青森県)

【平成29年度の主な取組み予定】

- ・水防訓練等の各種訓練の実施予定。
- ・水防団協力団体の募集促進を実施予定。



平成28年5月29日 馬淵川・高瀬川水防訓練の様子

● 広報誌、ホームページ等で水防団(消防団)募集の呼びかけを行う

年度	人数(人)	前年度からの増減
平成27年度	693	—
平成28年度	692	-1
平成29年度	674	-18

※各年度4月1日現在の水防団員数

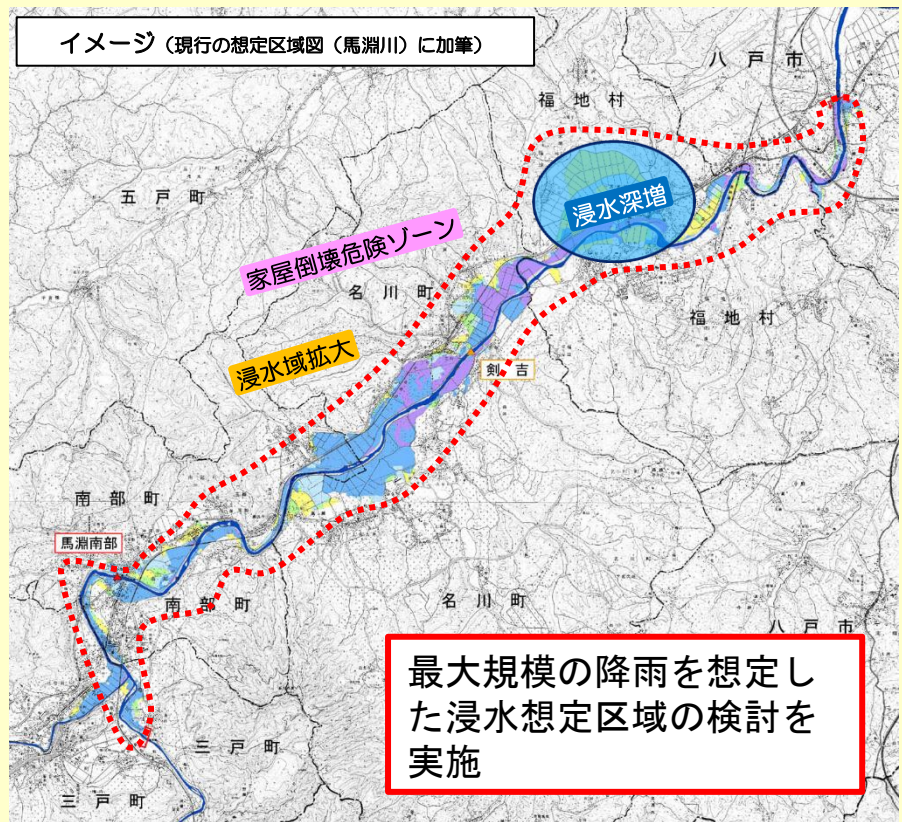
馬淵川大規模水害に備えた減災対策協議会

青森県河川砂防課 平成28年度主な実施内容及び今後の取組予定

【平成28年度の主な実施内容】

○馬淵川、浅水川、熊原川で浸水想定区域の検討に着手

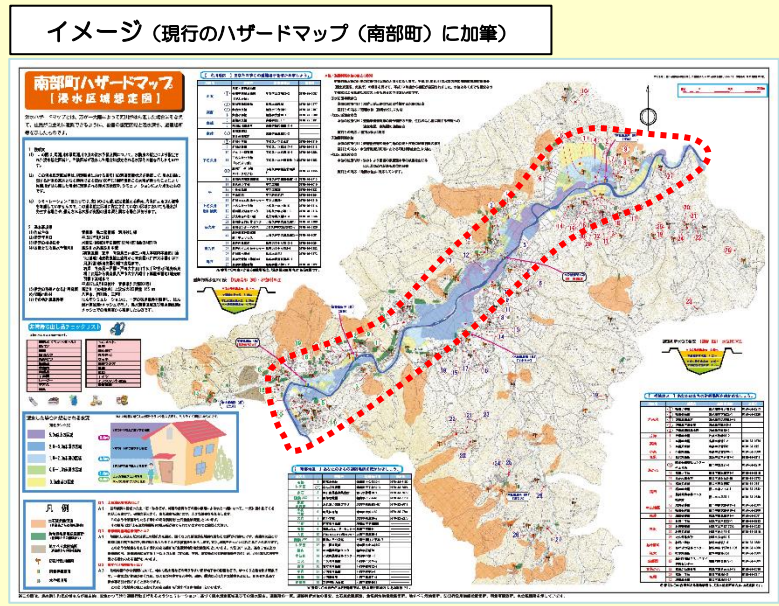
- ・馬淵川水系の県管理区間における想定最大規模降雨による浸水区域及び浸水継続時間を検討
- ・家屋倒壊等氾濫想定区域（氾濫流、河岸侵食）について作成



【平成29年度の主な取組み予定】

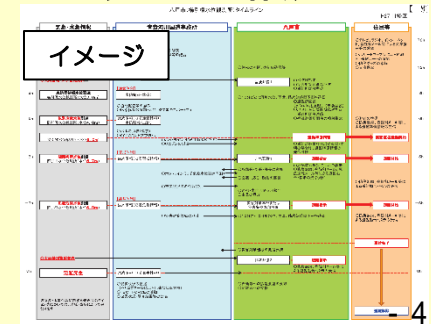
○想定大規模降雨による浸水想定区域等を公表予定

- ・公表後、自治体のハザードマップ作成や避難の検討に活用




○避難勧告の発令に着目したタイムラインの作成

- ・県管理区間においても避難勧告の発令に着目したタイムラインの作成に着手予定



【平成28年度の主な実施内容】

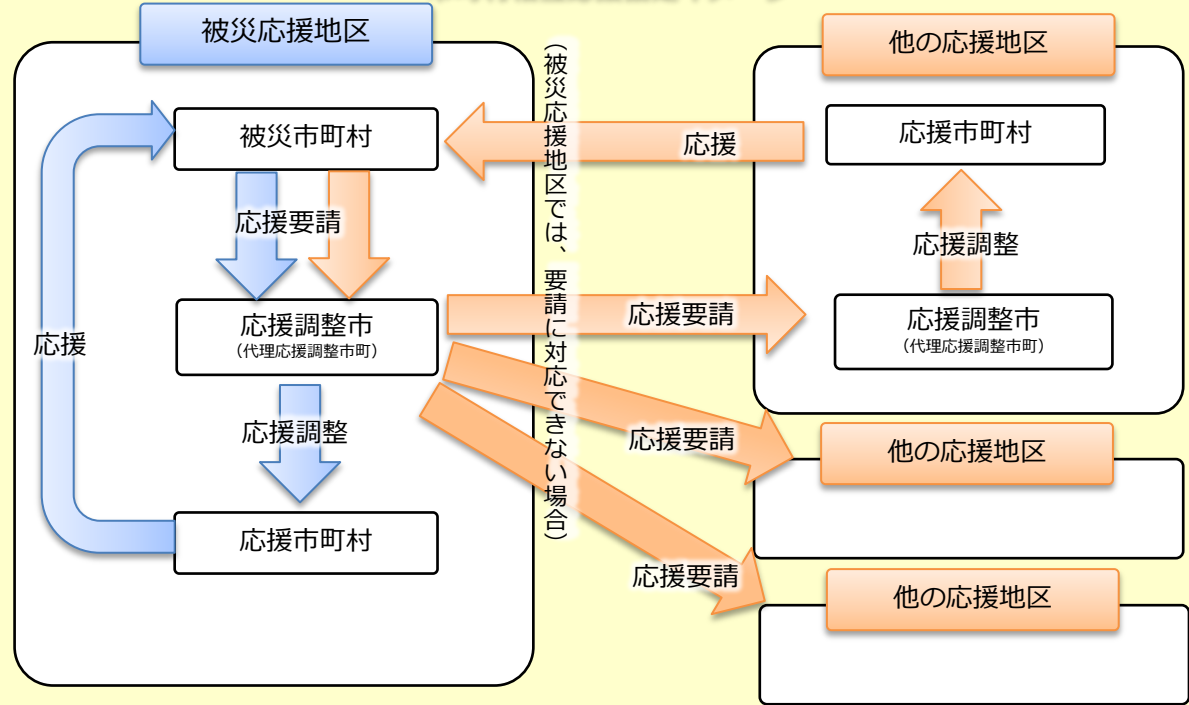
- ・ 八戸市において出前講座を実施



【平成29年度の主な取組み予定】

- ・ 防災に関する知識の普及及び意識啓発のため出前講座等を実施
- ・ 市町村相互応援協定に関する取組みの一つとして、各自治体の枠を超えた避難を検討し、広域避難計画策定の支援を実施

市町村相互応援協定イメージ



馬淵川大規模水害に備えた減災対策協議会

青森地方気象台 平成28年度主な実施内容及び今後の取組予定

【平成28年度の主な実施内容】

防災情報提供システムで提供中

危険度を色分けした時系列でわかりやすく提供
 → 危険度の高まりを把握できるようになります。

青森市		今後の推移(■特別警報級■警報級■注意報級)										備考・ 関連する現象
		19日			20日							
		15-18	18-21	21-24	0-3	3-6	6-9	9-12	12-15	15-18		
大雨	(土砂災害)										土砂災害注意	
	(浸水害) 1時間最大雨量 (ミリ)	30	30	50	50						浸水注意	
洪水	(洪水害)											

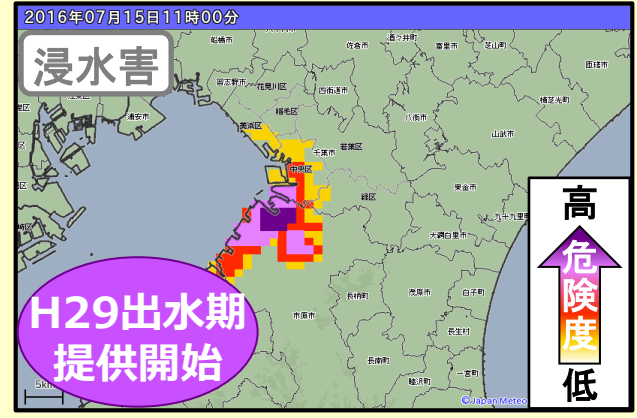
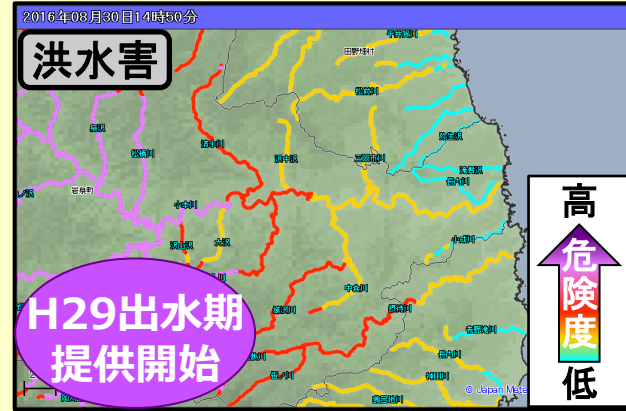
「警報級の現象になる可能性」の提供
 「高」「中」2段階の確度を付けて発表。
 → 防災機関における体制確保の判断材料に活用。

津軽		04/19 17:00発表				04/19 17:00発表			
		19日		20日		21日	22日	23日	24日
		明け方まで	朝～夜遅く	21日	22日				
大雨	警報級の可能性	中	高	—	—	中	中		
大雪	警報級の可能性	—	—	—	—	—	—		

【平成29年度の主な取組み予定】

- ・大雨警報（浸水害）洪水警報の発表基準を変更
- ・市町村内のどこで危険度が高まっているか、確認できる危険度分布の予測（メッシュ情報）の提供

気象庁HPで提供



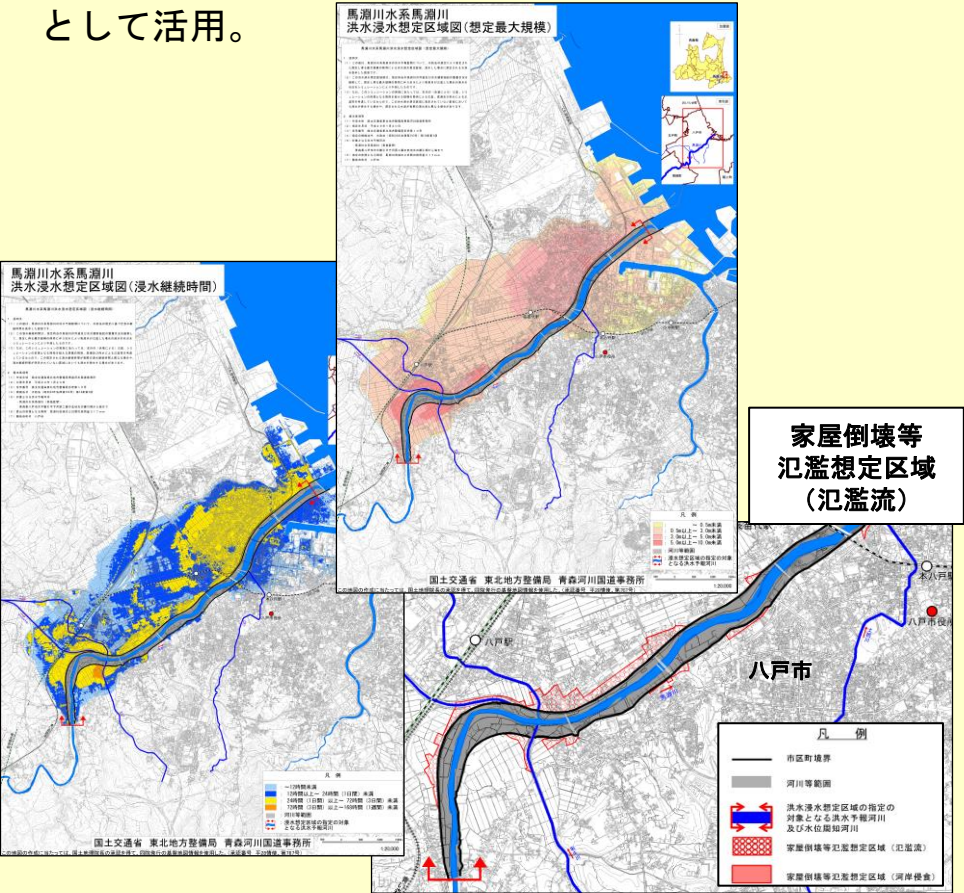
・平成29年度から、「危険度を色分けした時系列」と「警報級の可能性」も気象庁HPで提供

馬淵川大規模水害に備えた減災対策協議会

青森河川国道事務所 平成28年度主な実施内容及び今後の取組予定

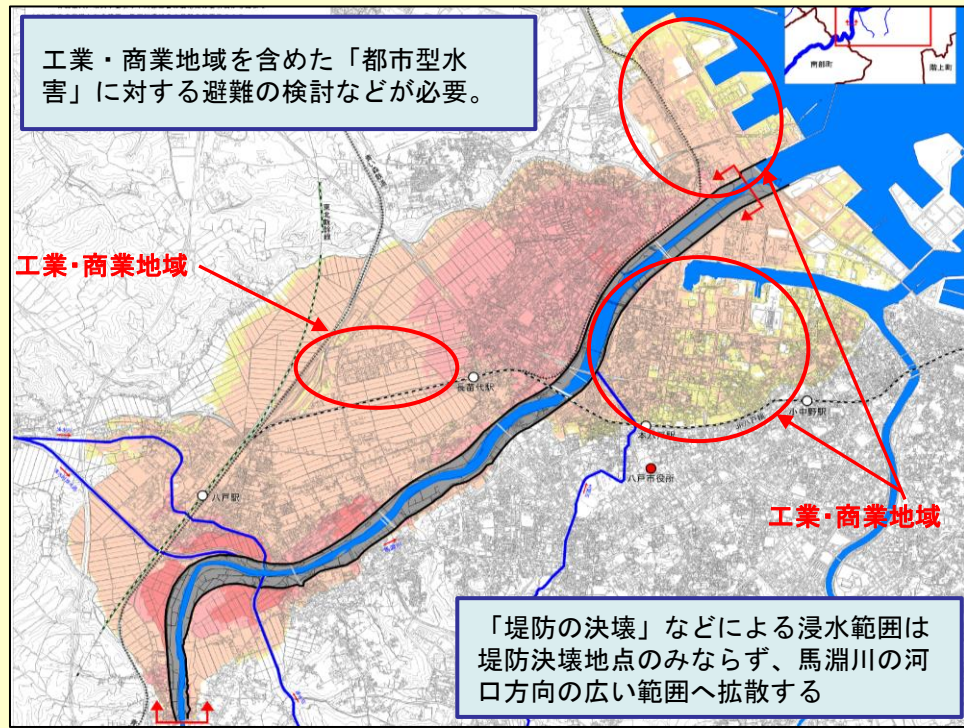
【平成28年度の主な実施内容】

- 馬淵川直轄管理区間想定最大規模（L2）降雨に伴う浸水区域及び浸水継続時間
- 家屋倒壊等氾濫想定区域（氾濫流、河岸侵食）について作成し、平成29年1月20日に公表。
※今後は八戸市ハザードマップ作成や避難の検討として活用。



【平成29年度の主な取組み予定】

- 馬淵川の工業・商業地域全体での水害に備えた避難のあり方について検討を実施



- 排水機場・樋門・水門等の情報共有、浸水区域内の自然勾配を踏まえた排水の検討を行い、大規模水害を想定した緊急排水計画(案)を作成

馬淵川 取組方針 進捗管理表

②発災時に人命と財産を守る水防活動及び排水活動					H28			H29			H30			H31			H32																								
具体なとりくみ	市町	県	気象台	東北地整	4	5	6	7	8	9	10	11	12	1	2	3	4	5	6	7	8	9	10	11	12	1	2	3	4	5	6	7	8	9	10	11	12	1	2	3	
水防団同士の連絡体制の確保	○(町)				目 標 実 績												三戸町:実施予定、南部町:H29.6実施予定																								
水防団や地域住民が参加する「洪水に対しリスクが高い区間」の共同点検	○	河川砂防課			目 標 実 績												八戸市:共同点検参加、南部町:H29より実施予定																								
関係機関が連携した水防訓練の実施	○	河川砂防課		○	目 標 実 績												重要水防箇所合同巡視などで対応(6/27)																								
水防活動の担い手となる水防協力団体の募集・指定を促進	○			○	目 標 実 績												八戸市:5月総合水防演習参加、南部町:7月実施																								
協定業者等による水防実施体制の検討・構築	○	河川砂防課		○	目 標 実 績												馬淵川・高瀬川総合水防訓練で実施(5/30)																								
	○				目 標 実 績												八戸市:消防団の募集(消防本部)																								
	○				目 標 実 績												三戸町:実施中 南部町:実施中																								
	○				目 標 実 績													八戸市:水防協力団体規定等の策定検討、三戸町:2月~3月継続実施、南部町:継続実施																							
	○				目 標 実 績													八戸市:協定業者等との協定内容に関する確認、南部町:H29.6より実施予定																							

③水害に関する知識の向上と心構えの醸成					H28			H29			H30			H31			H32																								
具体なとりくみ	市町	県	気象台	東北地整	4	5	6	7	8	9	10	11	12	1	2	3	4	5	6	7	8	9	10	11	12	1	2	3	4	5	6	7	8	9	10	11	12	1	2	3	
水防の事前準備に関する問い合わせ窓口の設置	○	河川砂防課			目 標 実 績												八戸市:継続実施、南部町:H29.6より実施予定																								
水防に関する説明会等の開催	○	河川砂防課		○	目 標 実 績												市町村から質問があれば回答																								
小・中学生を対象とした防災教育の実施	○	河川砂防課		○	目 標 実 績												ホームページ内に問い合わせ窓口設置																								
出前講座等を活用した講習会の実施	○	河川砂防課		○	目 標 実 績												依頼があれば協力																								
プッシュ型の洪水予報等の情報発信	○(市)	河川砂防課			目 標 実 績												重要水防 合同巡視時等 第2回協議会等																								
水位計やライブカメラの情報をリアルタイムで提供	○(町)	河川砂防課			目 標 実 績												八戸市:中学生へ実施 八戸市:小学生へ実施																								
排水機場・樋門・水門等の情報共有、浸水区域内の自然勾配を踏まえた排水の検討を行い、大規模水害を想定した緊急排水計画(案)を作成	○	河川砂防課		○	目 標 実 績												依頼があれば協力																								
緊急排水計画(案)の作成及び排水訓練の実施	○	河川砂防課		○	目 標 実 績												現在準備中																								
	○	河川砂防課		○	目 標 実 績												南部町:実施済み 八戸市:防砂フォーラム参加																								
	○	河川砂防課		○	目 標 実 績												出前講座の依頼があれば対応																								
	○	河川砂防課		○	目 標 実 績												依頼があれば協力																								
	○	河川砂防課		○	目 標 実 績												3/11八戸防災フォーラム講演																								
	○	河川砂防課		○	目 標 実 績												八戸市:大雨、洪水予報を配信																								
	○	河川砂防課		○	目 標 実 績												八戸市:継続配備																								
	○	河川砂防課		○	目 標 実 績												八戸市:排水機場樋門・水門の情報共有																								
	○	河川砂防課		○	目 標 実 績												L2浸水想定検討完了、今後避難計画の検討を開始予定																								
	○	河川砂防課		○	目 標 実 績													八戸市:H29~H32 各7月ポンプ車による内水排水訓練実施予定																							

馬淵川等 取組方針 フォローアップ

H28, H29 詳細版

①洪水を河川内で安全に流す対策					目標時期	H28			取組内容	H29		取組内容
具体なとりくみ						目	標	開始		実績	継続実施	
馬淵川広域河川改修【馬淵川中流・指定区間】		河川砂防課			H32	目	標	開始	0%		継続実施	
						実	績	実施	100%	H28年度実施	0%	
馬淵川広域河川改修【熊原川】		河川砂防課			H32	目	標	開始	0%		継続実施	
						実	績	実施	100%	H28年度実施	0%	
流下能力対策(河道掘削)整備【馬淵川】				青河国	H37	目	標	開始	0%		継続実施	
						実	績	実施	100%	H28年度実施	0%	

②避難行動、水防活動、排水活動に資する基盤等の整備					目標時期	H28			取組内容	H29		取組内容	
具体なとりくみ						目	標	開始		実績	継続実施		実績
防災行政無線の改良(デジタル化)	八戸市				-	目	標	開始	0%		0%	※当市では取組項目として挙げておりません。	
						実	績	実施	0%		0%		
	三戸町				H32	目	標	開始	0%	H28年度は実施無し	開始	0%	H29年度より実施予定
						実	績	実施	0%		0%		
	南部町				H28	目	標	開始	0%	H28.4月:実施済み	0%		
						実	績	実施	100%		0%		
水防活動を支援するための水防資機材等の配備		河川砂防課			H32	目	標	開始	0%	H29年2月:完了	継続実施	H29~32.各8~9月:実施予定	
						実	績	実施	100%		0%		
	八戸市				H32	目	標	開始	0%	H28.11月:予算要求実施	継続実施	資機材配備状況の確認・補充、及び有効な水防資機材の情報収集と配備検討	
						実	績	実施	100%		0%		
	三戸町				-	目	標	開始	0%	H28年度は実施無し	0%	未定	
						実	績	実施	0%		0%		
	南部町				H32	目	標	開始	0%	H28.4月:実施済み	継続実施	H29.6より実施予定	
						実	績	実施	100%		0%		
簡易水位計や量水標、監視カメラの設置		河川砂防課			H29	目	標	開始	0%	H28年度は実施無し	開始	0%	H29.6~12月:熊原川(三戸水位観測所)1基整備予定
				青河国	H32	目	標	開始	0%	H28年度実施	継続実施		
						実	績	実施	100%		0%		
	三戸町				-	目	標	開始	0%	H28年度は実施無し	0%	未定	
						実	績	実施	0%		0%		
	南部町				H28	目	標	開始	0%	H28.4月:実施済み	0%		
						実	績	実施	100%		0%		
浸水時における災害対応を継続するための施設内の設備拡充	八戸市				H28	目	標	開始	0%	実施済み	0%		
						実	績	実施	100%		0%		
	三戸町				-	目	標	開始	0%	H28年度は実施無し	0%	未定	
						実	績	実施	0%		0%		
	南部町				H32	目	標	開始	0%	H28年度は実施無し	0%	H29.6より実施予定	
						実	績	実施	0%		0%		

①住民の主体的で安全な避難を促す日頃からのリスクコミュニケーション					目標時期	H28			取組内容	H29		取組内容		
具体なとりくみ						目	標	開始		実績	継続実施		実績	
【広域避難を考慮したハザードマップの作成・周知等】	想定最大規模降雨による浸水想定区域図、氾濫シミュレーションの公表		河川砂防課		H29	目	標	開始	0%	H28.11月より実施中	継続実施	H30.1月公表予定:馬淵川、熊原川、浅水川、種子川		
				青河国	H28	実	績	実施	100%		0%			
							目	標	開始	0%	H29.1月:公表済み	0%		
							実	績	実施	100%		0%		
	指定避難地区を越えた避難計画の策定		防災危機管理課			H32	目	標	開始	0%	H28年度は実施無し	開始	0%	H29.4月より策定の支援
							実	績	実施	0%		0%		
			気象台			H32	目	標	開始	0%	H28年度は実施無し	開始	0%	H29.4月より依頼があれば協力する。
							実	績	実施	0%		0%		
				青河国		H32	目	標	開始	0%	H28年度:L2浸水想定検討完了	継続実施	避難計画の検討を実施予定	
							実	績	実施	100%		0%		
		八戸市				H32	目	標	開始	0%	H28年度は実施無し	開始	0%	H29年度より策定準備開始
							実	績	実施	0%		0%		
		三戸町				H32	目	標	開始	0%	H28年度は実施無し	開始	0%	H29年度より実施予定
							実	績	実施	0%		0%		
		南部町				H32	目	標	開始	0%	H28年度は実施無し	開始	0%	H29.6より実施予定
						実	績	実施	0%		0%			
指定避難地区を越える避難を考慮したハザードマップの作成・周知	八戸市				H32	目	標	開始	0%	H28年度は実施無し	開始	0%	H29年度より策定準備開始	
						実	績	実施	0%		0%			
	三戸町				H32	目	標	開始	0%	H28年度は実施無し	開始	0%	H29年度より実施予定	
						実	績	実施	0%		0%			
	南部町				H32	目	標	開始	0%	H28年度は実施無し	開始	0%	H29.6より実施予定	
						実	績	実施	0%		0%			
まるとまちごとハザードマップ整備・拡充	八戸市				H32	目	標	開始	0%	H28年度は実施無し	0%	H29年度は実施無し		
						実	績	実施	0%		0%			
	三戸町				H32	目	標	開始	0%	H28年度は実施無し	開始	0%	H29年度より実施予定	
						実	績	実施	0%		0%			
	南部町				H32	目	標	開始	0%	H28.4月:実施済み	継続実施			
						実	績	実施	100%		0%			
要配慮者利用施設の避難計画の作成及び訓練の促進	八戸市				H32	目	標	開始	0%	H28年度は実施無し	開始	0%	浸水想定区域内に位置する要配慮者施設の抽出、及び周知活動の実施	
						実	績	実施	0%		0%			
	三戸町				H32	目	標	開始	0%	H28年度は実施無し	開始	0%	H29年度より実施予定	
						実	績	実施	0%		0%			
	南部町				H32	目	標	開始	0%	H28年度:実施済み	継続実施			
						実	績	実施	100%		0%			
馬淵川の工業・商業地域全体での水害に備えた避難のあり方について検討を実施	八戸市				H32	目	標	開始	0%	H28年度は実施無し	開始	0%	浸水想定区域内に位置する企業に対してヒアリングの実施を検討	
						実	績	実施	0%		0%			
わかりやすい洪水予報文への改良		河川砂防課			H28	目	標	開始	0%	H28.4月:実施済み	0%			
						実	績	実施	100%		0%			
		気象台			H32	目	標	開始	0%	H28.4月より公表された浸水想定に基づき洪水警報発表地域設定の変更実施	継続実施			
						実	績	実施	100%		0%			
			青河国		H32	目	標	開始	0%	H28.4月:実施済み(今後は必要に応じて随時対応)	継続実施			
						実	績	実施	100%		0%			

①住民の主体的で安全な避難を促す日頃からのリスクコミュニケーション					目標時期	H28		取組内容	H29		取組内容
具体なとりくみ						目標	実績		開始	実績	
【避難勧告等に着目したタイムライン等の作成】	避難勧告の発令に着目したタイムラインの作成及びブラッシュアップ	河川砂防課			H30	0%	0%	H28年度は実施無し	開始	0%	H29~30の各5~3月:実施予定
			気象台		H32	0%	0%	H28.4月より依頼があれば協力する。	継続実施	0%	
				青河国	H32	0%	100%	H28年度:危険水位や危険箇所の見直し作業実施	継続実施	0%	
		八戸市			H32	0%	100%	H28年度実施	継続実施	0%	H29.7月の図上訓練成果に基づきブラッシュアップ。
		三戸町			-	0%	0%	H28年度は実施無し		0%	未定
		南部町			H32	0%	0%	H28年度は実施無し	開始	0%	H29年度見直し予定
	タイムラインに基づく首長等も参加した実践的な訓練	河川砂防課			H32	0%	0%	H28年度は実施無し	開始	0%	H29.1~2月:実施予定 H30~32の各5~6月実施予定
			気象台		H32	0%	0%	H28.5~6月:依頼があれば協力する。	継続実施	0%	H29~32の各5~6月依頼があれば協力する。
				青河国	H32	0%	100%	H28.5月:馬淵川・高瀬川総合水防訓練実施	継続実施	0%	H29~32.各5~6月:実施予定
		八戸市			H29	0%	100%	H28.5月:総合水防演習参加	継続実施	0%	H29.7月:図上訓練実施予定
		三戸町			-	0%	0%	H28年度は実施無し		0%	未定
		南部町			H32	0%	0%	H28年度は実施無し	開始	0%	H29.8月:実施予定
	気象情報発信時の「危険度の色分け」や「警報級の現象」等の改善(水害時の情報入手のし易さをサポート)			気象台	H32	0%	100%	H28.5月より実施中(H29出水期を目途に実施予定)	継続実施	0%	
	夜間時の急激な水位上昇を想定した避難勧告・指示等のタイミングに関するルール作り・検証	河川砂防課			H30	0%	0%	H28年度は実施無し	開始	0%	H29~30の各5~3月:実施予定
			気象台		H32	0%	0%	H28年度は実施無し	開始	0%	H29.4月より依頼があれば協力する
				青河国	H32	0%	0%	H28年度は実施無し	開始	0%	H29年度より実施予定
		八戸市			H32	0%	0%	H28年度は実施無し	開始	0%	H29.4月:検討実施 H30.3月:避難勧告等判断マニュアルの反映 H30~32.各11月:マニュアルの見直し
		三戸町			H32	0%	0%	H28年度は実施無し	開始	0%	H29年度より実施予定
		南部町			H32	0%	100%	H28年度実施	継続実施	0%	

②発災時に人命と財産を守る水防活動及び排水活動					目標時期	H28		取組内容	H29		取組内容
具体なとりくみ						目標	実績		開始	実績	
水防団同士の連絡体制の確保	三戸町			H32	0%	0%	H28年度は実施無し	開始	0%	H29年度より実施予定	
	南部町			H32	0%	0%	H28年度は実施無し	開始	0%	H29.6月より実施予定	
水防団や地域住民が参加する「洪水に対しリスクが高い区間」の共同点検	河川砂防課			H32	0%	100%	H28.7月:実施済み	継続実施	0%	H29~32の各5~6月:実施予定	
			青河国	H32	0%	100%	H28.6月:重要水防箇所合同巡視などに対応	継続実施	0%	H29~32.各5~6月:実施予定	
	八戸市			H32	0%	0%	H28年度は実施無し	開始	0%	H29~32.各5月:共同点検参加予定	
	三戸町			-	0%	0%	H28年度は実施無し		0%	未定	
	南部町			H32	0%	0%	H28年度は実施無し	開始	0%	H29.6月より実施予定	
	関係機関が連携した水防訓練の実施	河川砂防課			H32	0%	100%	H28.5月:実施済み	継続実施	0%	H29~32の各5~6月:実施予定
		気象台		H32	0%	100%	H28.5月実施済み	継続実施	0%	H29~32の各5~6月:実施予定	
			青河国	H32	0%	100%	H28.5月:馬淵川・高瀬川総合水防訓練で実施	継続実施	0%	H29~32.各5~6月:実施予定	
八戸市				H29	0%	100%	H28.5月:実施済み総合水防演習参加	継続実施	0%	H29.7月:図上訓練開催を検討予定	
三戸町				-	0%	0%	H28年度は実施無し		0%	未定	
南部町				H32	0%	100%	H28.7月:実施済み	継続実施	0%	H29~32.各7~10月:実施予定	
水防活動の担い手となる水防協力団体の募集・指定を促進	八戸市			H32	0%	0%	H28年度は実施無し(消防団=水防団の募集(消防本部))	継続実施	0%	水防協力団体の指定に関する規定等の策定検討	
	三戸町			H32	0%	100%	H28.2月:広報「さんのへ」2月号に消防団(水防団)団員募集の記事を掲載	継続実施	0%	H29~32.各2~3月:実施予定	
	南部町			H32	0%	100%	H28年度:実施済み(広報なんぶちようへ消防団(水防団)募集の記事を掲載)	継続実施	0%	H29年度継続実施予定	
協定業者等による水防実施体制の検討・構築	河川砂防課			H32	0%	0%	H28年度は実施無し	開始	0%	H29~32:実施予定	
			青河国	H32	0%	0%	H28年度は実施無し	開始	0%	H29年度より実施予定	
	八戸市			H32	0%	0%	H28年度は実施無し	開始	0%	協定業者等との協定内容(水防実施体制)に関する確認	
	三戸町			-	0%	0%	H28年度は実施無し		0%	未定	
	南部町			H32	0%	0%	H28年度は実施無し	開始	0%	H29.6月より実施予定	

③水害に関する知識の向上と心構えの醸成													
【防災教育や防災知識の普及】	具体なとりくみ	市町村	県	気象台	東北地整	目標時期	H28		H29				
							目標	実績	開始	実績			
【防災教育や防災知識の普及】	水防災の事前準備に関する問い合わせ窓口の設置	河川砂防課				H28	目標	開始	0%	H28.6月:実施済み	0%		
						実績	100%	0%					
		気象台				H32	目標	開始	0%	H28.4月より、市町村から質問があれば回答する。	継続実施	0%	
						実績	0%	0%					
		青河国				H28	目標	開始	0%	H29.3月:ホームページ内に問い合わせ窓口設置	継続実施	0%	
						実績	100%	0%					
	八戸市				H32	目標	開始	0%	ハザードマップに関する問い合わせ先をホームページに掲載	継続実施	0%		
	実績	100%	0%										
	三戸町				-	目標	開始	0%	H28年度は実施無し	0%	未定		
	実績	0%	0%										
	南部町				H32	目標	開始	0%	H28年度は実施無し	開始	0%	H29.6より実施予定	
	実績	0%	0%										
	水防災に関する説明会等の開催	河川砂防課					H28	目標	開始	0%	H28の6~7月、11月、2月:実施済み	0%	未定
							実績	100%	0%				
		気象台				H32	目標	開始	0%	依頼があれば協力する。	継続実施	0%	
						実績	0%	0%					
		青河国				H32	目標	開始	0%	H28.6月:実施済み月:重要水防合同巡視時実施 H28.10月:第2回協議会時実施	継続実施	0%	
						実績	100%	0%					
	八戸市				H32	目標	開始	0%	H28年度は実施無し	0%	未定		
	実績	0%	0%										
	三戸町				-	目標	開始	0%	H28年度は実施無し	0%	未定		
	実績	0%	0%										
	南部町				H32	目標	開始	0%	H28年度実施	継続実施	0%		
	実績	100%	0%										
小・中学生を対象とした防災教育の実施	河川砂防課					H29	目標	開始	0%	H28年度は実施無し	開始	0%	H29.7月:実施予定
						実績	0%	0%					
	気象台				H32	目標	開始	0%	依頼があれば協力する。	継続実施	0%		
					実績	0%	0%						
	青河国				H32	目標	開始	0%	依頼があれば協力する。	継続実施	0%		
					実績	0%	0%						
八戸市				H32	目標	開始	0%	H28.9月:中学生へ防災教育実施 H29.3月:小学生へ防災教育実施	継続実施	0%	学校から講師派遣依頼を受け期間中随時実施予定		
実績	100%	0%											
三戸町				-	目標	開始	0%	H28年度は実施無し	0%	未定			
実績	0%	0%											
南部町				H32	目標	開始	0%	H28年度は実施無し	開始	0%	H29.8月より実施予定		
実績	0%	0%											
出前講座等を活用した講習会の実施	河川砂防課					H32	目標	開始	0%	H28年度より実施予定	継続実施	0%	
						実績	0%	0%					
	防災危機管理課				H32	目標	開始	0%	H28.5月:実施済み	継続実施	0%	H29.5月:八戸市で出前トーク実施予定	
					実績	100%	0%						
	気象台				H32	目標	開始	0%	依頼があれば協力する。	継続実施	0%		
					実績	0%	0%						
	青河国				H32	目標	開始	0%	H29.3月:八戸防災フォーラム講演	継続実施	0%		
					実績	100%	0%						
八戸市				H32	目標	開始	0%	H29.3月:市及び八戸工業大学共催「防災フォーラム」	継続実施	0%			
実績	100%	0%											
三戸町				-	目標	開始	0%	H28年度は実施無し	0%	未定			
実績	0%	0%											
南部町				H32	目標	開始	0%	H29.2月:実施済み	継続実施	0%	H29.9より実施予定		
実績	100%	0%											
プッシュ型の洪水予報等の情報発信	河川砂防課					H32	目標	開始	0%	H28年度実施	継続実施	0%	
						実績	100%	0%					
八戸市				H32	目標	開始	0%	H28年度より気象状況により随時配信実施中 H28.8月:寒冷前線による大雨、台風第10号による洪水予報を配信	継続実施	0%	気象状況により随時配信		
実績	100%	0%											
水位計やライブカメラの情報をリアルタイムで提供	河川砂防課					H32	目標	開始	0%	H28年度実施	継続実施	0%	
						実績	100%	0%					
	青河国				H32	目標	開始	0%	H28年度実施	継続実施	0%		
					実績	100%	0%						
	三戸町				-	目標	開始	0%	H28年度は実施無し	0%	未定		
	実績	0%	0%										
南部町				H32	目標	開始	0%	H28年度実施	継続実施	0%			
実績	100%	0%											
【緊急排水計画(案)の作成及び排水訓練の実施】	排水機場・樋門・水門等の情報共有、浸水区域内の自然勾配を踏まえた排水の検討を行い、大規模水害を想定した緊急排水計画(案)を作成	河川砂防課				H32	目標	開始	0%	H29.1月より実施予定	継続実施	0%	
						実績	0%	0%					
		青河国				H32	目標	開始	0%	H28年度:L2浸水想定検討完了	継続実施	0%	避難計画の検討を開始予定
						実績	100%	0%					
		八戸市				H32	目標	開始	0%	H28年度は実施無し	開始	0%	H29年度、排水機場・樋門・水門等の情報共有
		実績	0%	0%									
	三戸町				-	目標	開始	0%	H28年度は実施無し	0%	未定		
	実績	0%	0%										
	南部町				H32	目標	開始	0%	H28年度は実施無し	0%	未定		
	実績	0%	0%										
緊急排水計画(案)に基づく排水訓練の実施	河川砂防課					H32	目標	開始	0%	H28年度は実施無し	開始	0%	H29年度より実施予定
						実績	0%	0%					
	青河国				H32	目標	開始	0%	H28年度は実施無し	開始	0%	H29年度より実施予定	
					実績	0%	0%						
八戸市				H32	目標	開始	0%	H28.7月:ポンプ車による内水排除訓練実施	継続実施	0%	H29~32.各7月:ポンプ車による内水排除訓練実施予定		
実績	100%	0%											
三戸町				-	目標	開始	0%	H28年度は実施無し	0%	未定			
実績	0%	0%											
南部町				H32	目標	開始	0%	H28年度は実施無し	0%	未定			
実績	0%	0%											