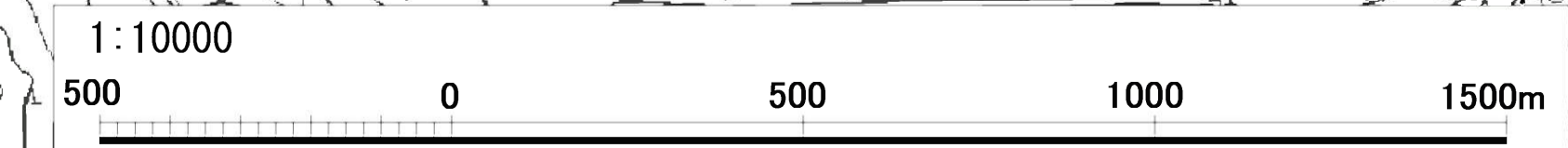
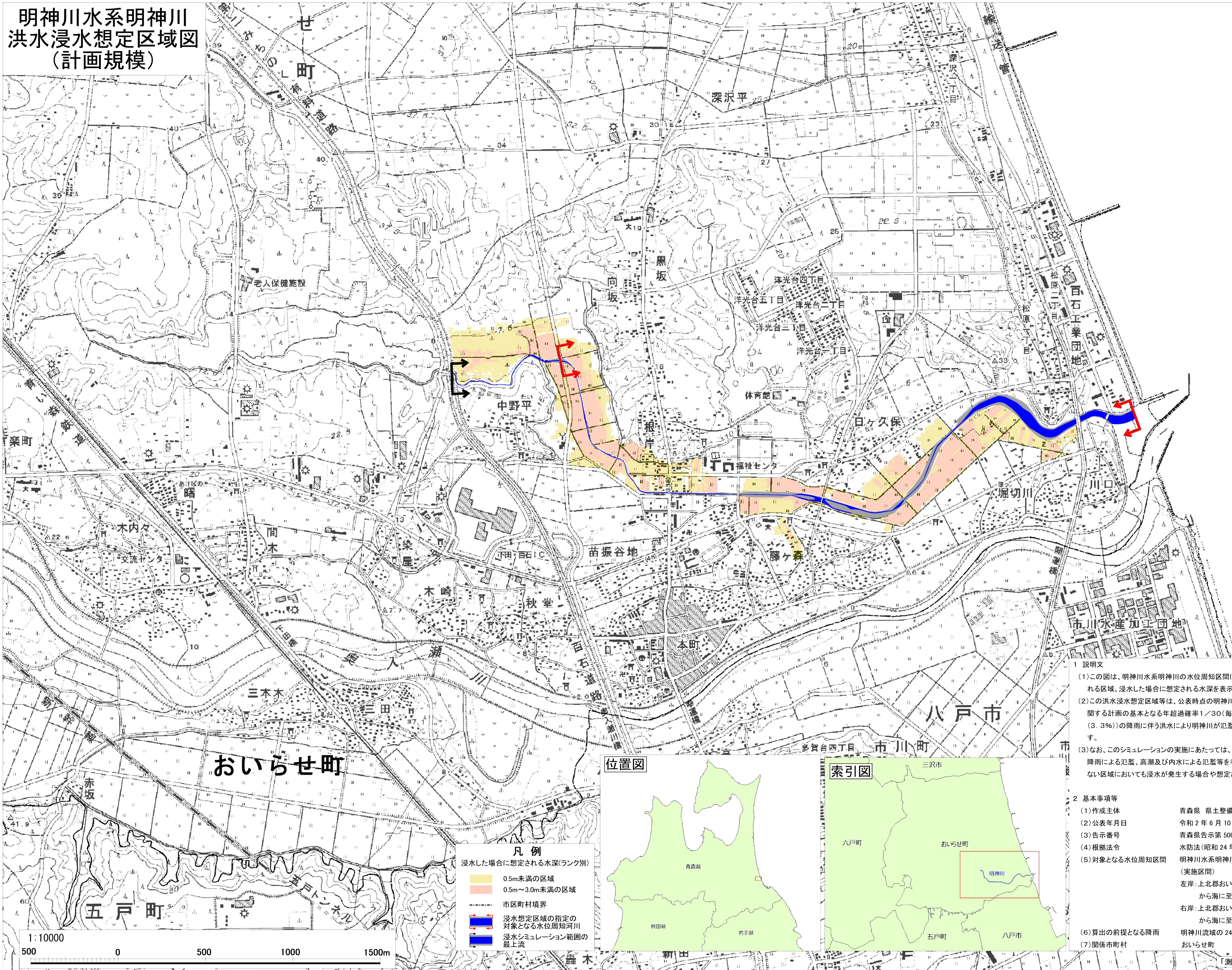
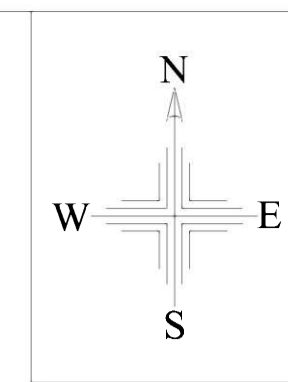


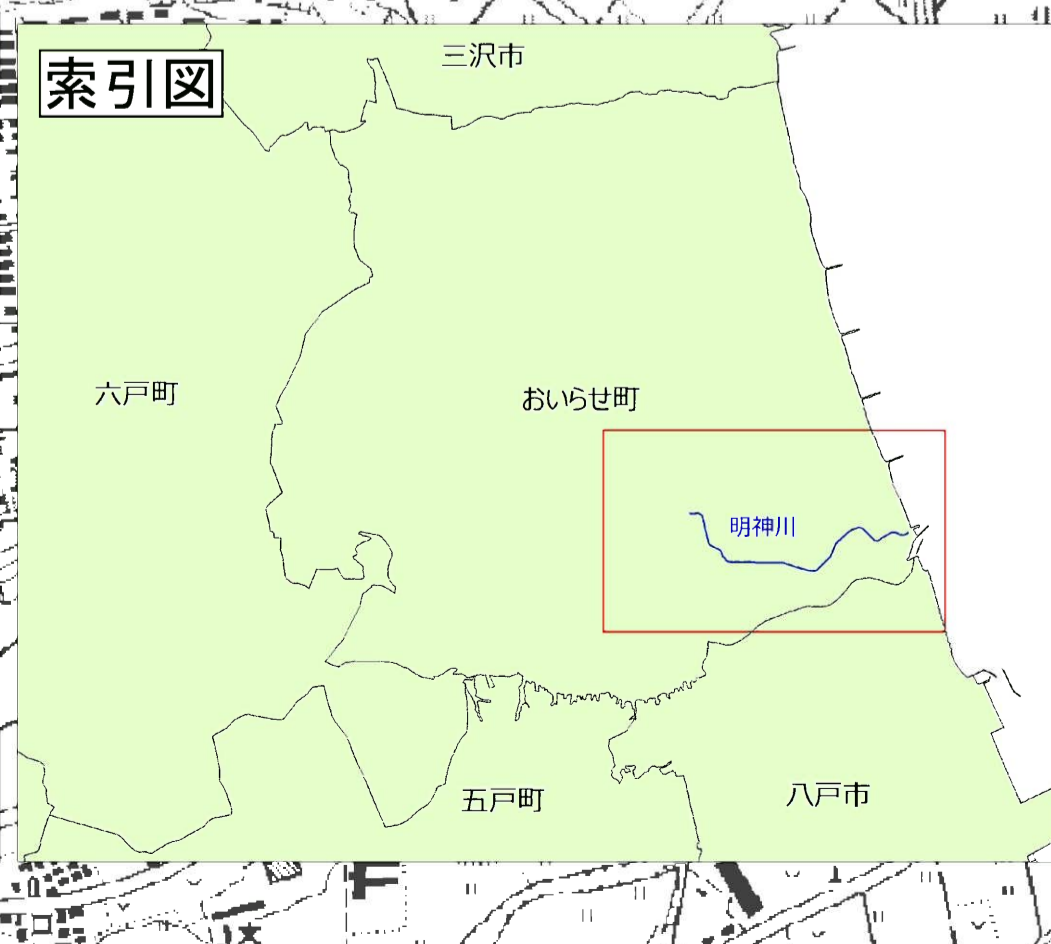
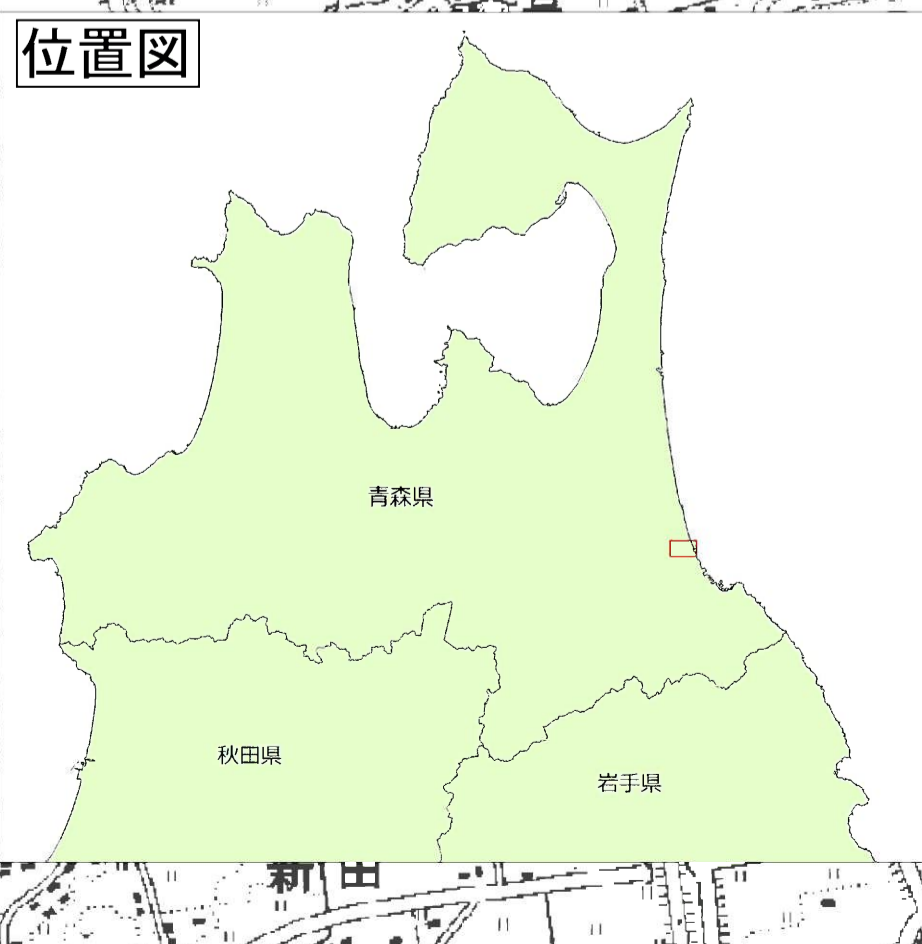
明神川水系明神川 洪水浸水想定区域図 (計画規模)



凡例

浸水した場合に想定される水深(ランク別)

- 0.5m未満の区域
- 0.5m~3.0m未満の区域
- 市区町村境界
- 浸水想定区域の指定の対象となる水位周知河川
- 浸水シミュレーション範囲の最上流



1 説明文

(1)この図は、明神川水系明神川の水位周知区間について、水防法の規定に基づき計画降雨により浸水が想定される区域、浸水した場合に想定される水深を表示した図面です。

(2)この洪水浸水想定区域等は、公表時点の明神川の河道及び洪水調節施設の整備状況を勘案して、洪水防御に関する計画の基本となる年超過確率1/30(毎年、1年間にその規模を超える洪水が発生する確率が1/30(3.3%))の降雨に伴う洪水により明神川が氾濫した場合の浸水の状況をシミュレーションにより予測したものです。

(3)なお、このシミュレーションの実施にあたっては、支川の氾濫、シミュレーションの前提となる降雨を超える規模の降雨による氾濫、高潮及び内水による氾濫等を考慮していませんので、この洪水浸水想定区域に指定されていない区域においても浸水が発生する場合や想定される水深が実際の浸水深と異なる場合があります。

2 基本事項等

(1)作成主体	青森県 県土整備部 河川砂防課
(2)公表年月日	令和2年6月10日
(3)告示番号	青森県告示第500号
(4)根拠法令	水防法(昭和24年法律第193号)第14条第2項
(5)対象となる水位周知区間	明神川水系明神川 (実施区間) 左岸:上北郡おいらせ町黒坂谷地239番地2地先の新明神川橋下流端から海に至る場所まで 右岸:上北郡おいらせ町黒坂谷地353番地2地先の新明神川橋下流端から海に至る場所まで
(6)算出の前提となる降雨	明神川流域の24時間の総雨量197mm
(7)関係市町村	おいらせ町

「測量法に基づく国土地理院長承認(使用)R1JHs 1446」