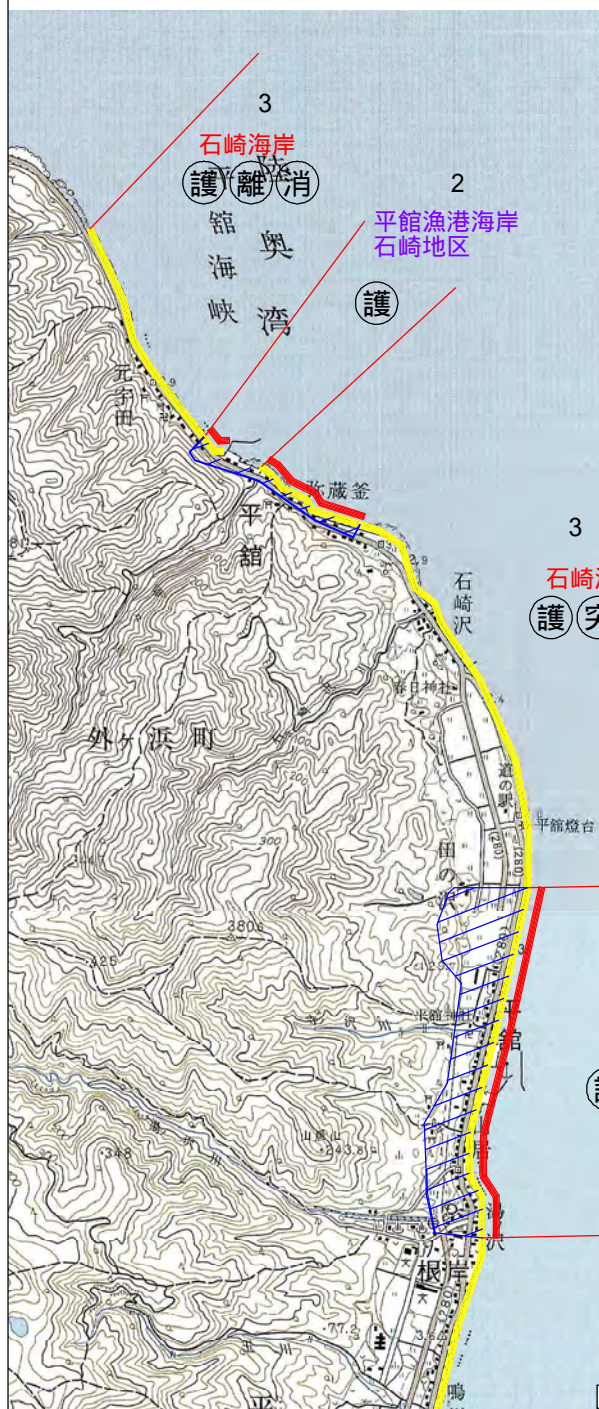



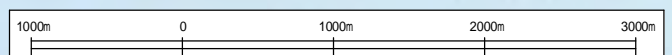
添付資料 2 添付図

海岸名に付してある番号は別表の番号に同じ。



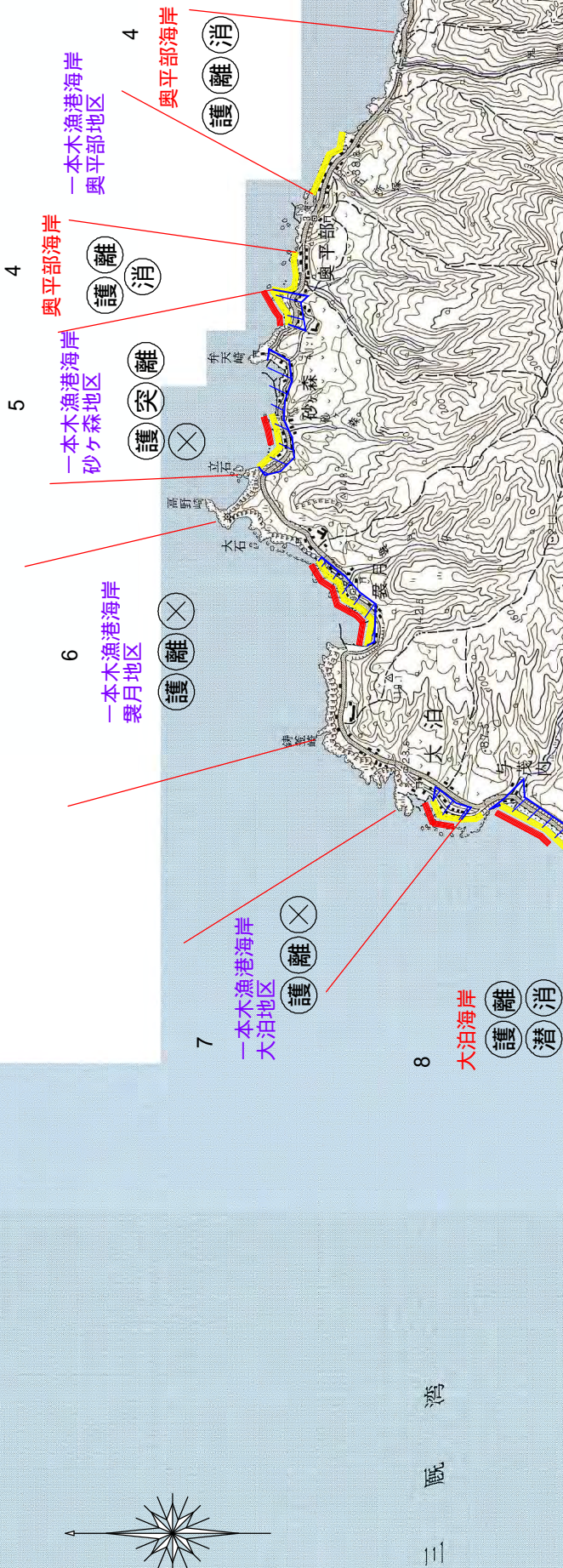
所 管	
海岸（赤字）	水管理・国土保全局
海岸（青字）	港湾局
海岸（緑字）	農村振興局
海岸（紫字）	水産庁

凡 例	
	海岸保全施設を新設しようとする区域
	海岸保全施設を改良しようとする区域
	海岸保全施設の存する区域
	堤防（緩傾斜堤防を含む）
	護岸（緩傾斜護岸を含む）
	胸壁
	突堤（ヘッドランドを含む）
	離岸堤
	潜堤・人工リーフ
	消波堤（消波工を含む）
	水門・陸閘
	新設又は改良による受益の地域 （想定浸水区域・想定侵食区域）



この地図は、国土地理院長の承認を得て、同院発行の5万分1地形図を複製したものである。（承認番号 平27情補、第1422号）

海岸名に付してある番号は別表の番号に同じ。



凡 例

	海岸保全施設を新設しようとする区域
	海岸保全施設を改良しようとする区域
	海岸保全施設の存する区域
	堤防（緩傾斜堤防を含む）
	護岸（緩傾斜護岸を含む）
	胸壁
	突堤（ヘッドランドを含む）
	離岸堤
	消波堤（消波工を含む）
	水門・陸門
	新設又は改良による受益の地域 （想定浸水区域・想定侵食区域）

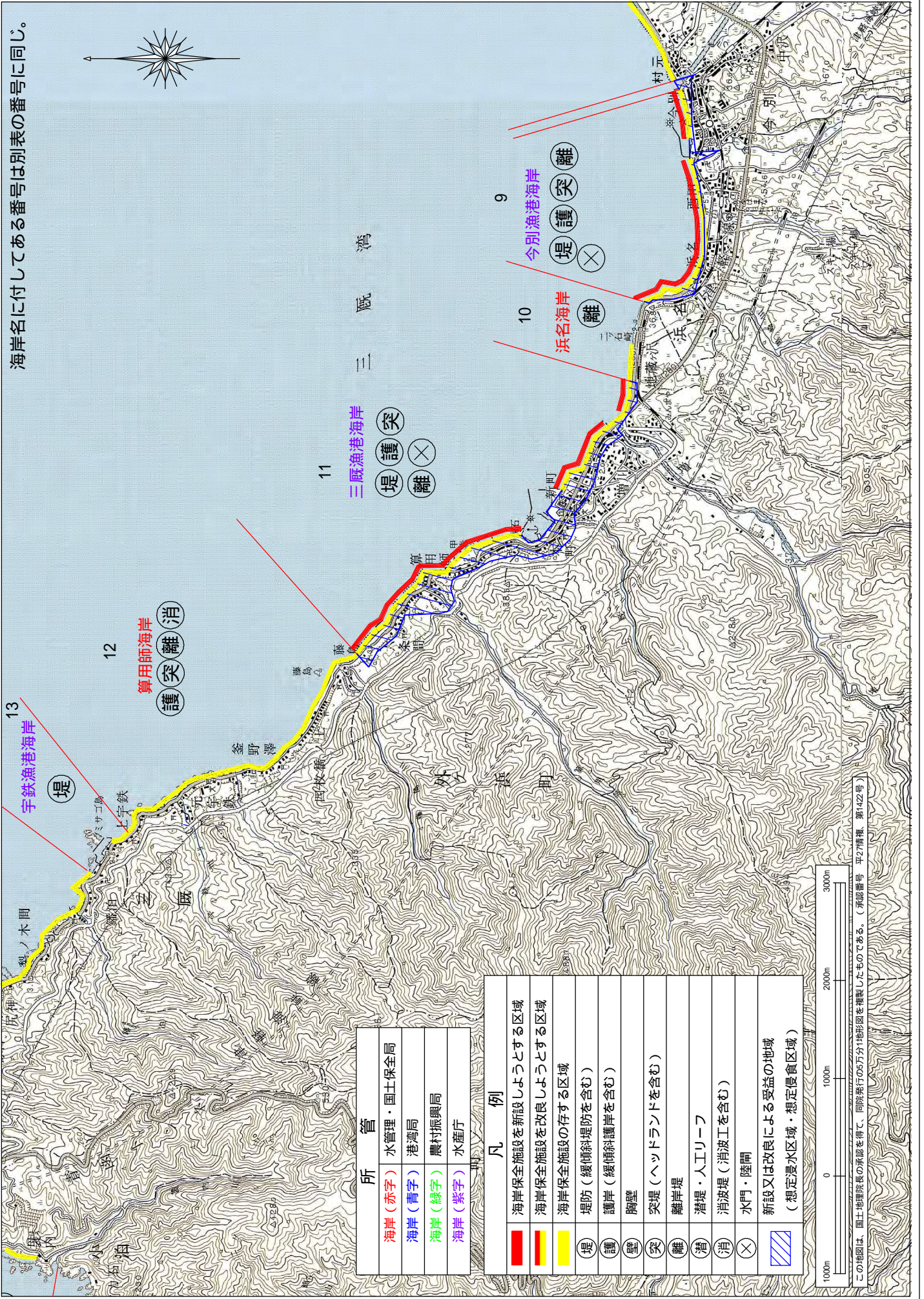
所 管

海岸（赤字）	水管理・国土保全局
海岸（青字）	港湾局
海岸（緑字）	農村振興局
海岸（紫字）	水産庁

0 1000m 2000m 3000m

この地図は、国土地理院からの承認を得て、同院発行の5万分1地形図を複製したものである。（承認番号 平27情標 第1422号）

添付図（津軽沿岸 3 / 13）



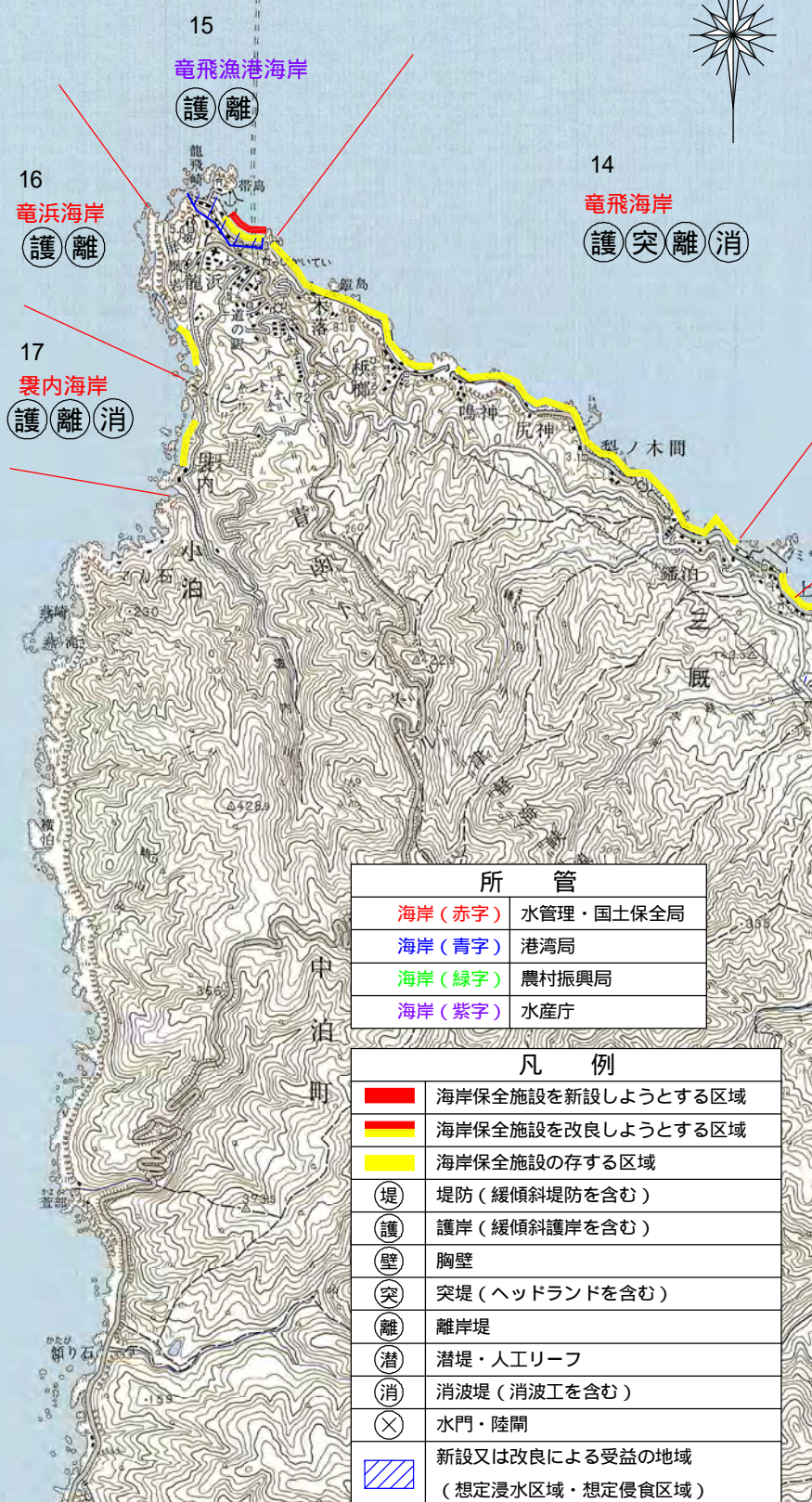
海岸名に付してある番号は別表の番号に同じ。

所 管	
海岸（赤字）	水管理・国土保全局
海岸（青字）	港湾局
海岸（緑字）	農村振興局
海岸（紫字）	水産庁

凡 例	
	海岸保全施設を新設しようとする区域
	海岸保全施設を改良しようとする区域
	海岸保全施設の存する区域
	堤防（緩傾斜堤防を含む）
	護岸（緩傾斜護岸を含む）
	胸壁
	突堤（ヘッドランドを含む）
	離岸堤
	潜堤・人工リーフ
	消波堤（消波工を含む）
	水門・陸間
	新設又は改良による受益の地域 （想定浸水区域・想定負傷区域）

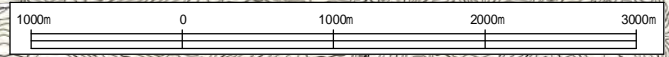
この地図は、国土地理院長の承認を得て、同院発行の5万分1地形図を複製したものである。（承認番号 平27情環 第142号）

海岸名に付してある番号は別表の番号に同じ。



所 管	
海岸（赤字）	水管理・国土保全局
海岸（青字）	港湾局
海岸（緑字）	農村振興局
海岸（紫字）	水産庁

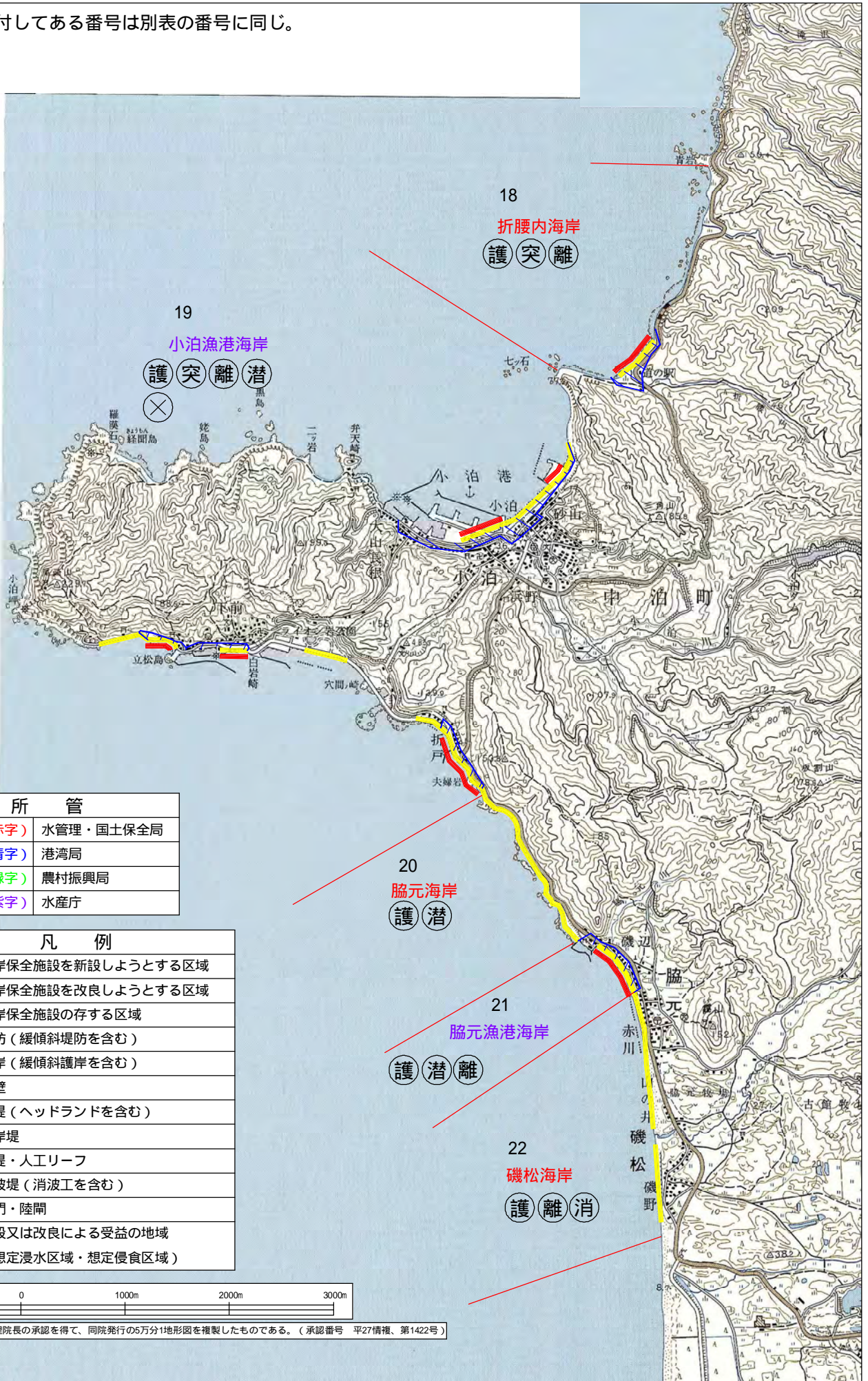

凡 例	
	海岸保全施設を新設しようとする区域
	海岸保全施設を改良しようとする区域
	海岸保全施設の存する区域
	堤防（緩傾斜堤防を含む）
	護岸（緩傾斜護岸を含む）
	胸壁
	突堤（ヘッドランドを含む）
	離岸堤
	潜堤・人工リーフ
	消波堤（消波工を含む）
	水門・陸閘
	新設又は改良による受益の地域 (想定浸水区域・想定侵食区域)



この地図は、国土地理院長の承認を得て、同院発行の5万分1地形図を複製したものである。（承認番号 平27情複、第1422号）


添付図（津軽沿岸 5 / 13）

海岸名に付してある番号は別表の番号に同じ。



所 管	
海岸（赤字）	水管理・国土保全局
海岸（青字）	港湾局
海岸（緑字）	農村振興局
海岸（紫字）	水産庁

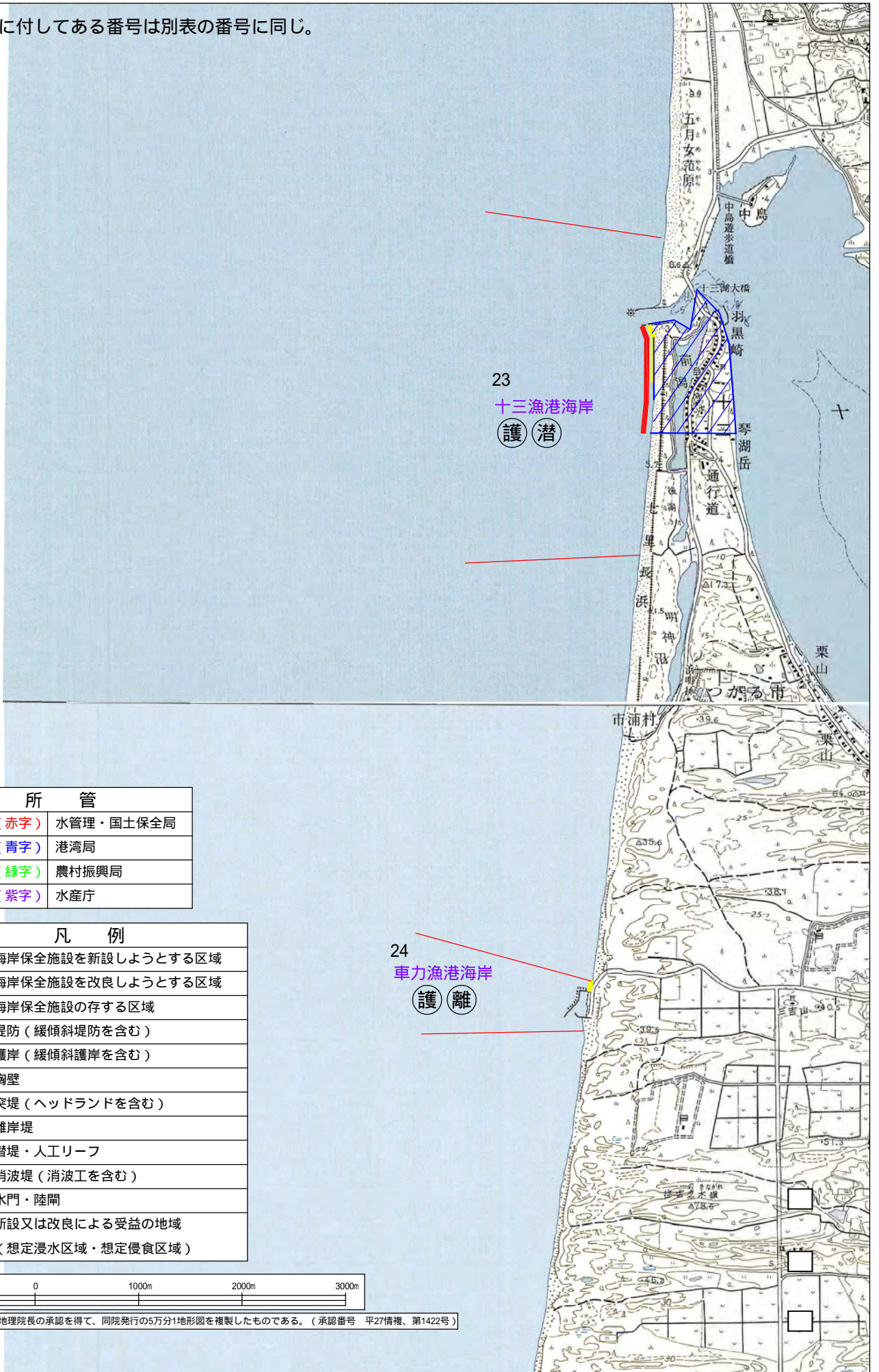

凡 例	
	海岸保全施設を新設しようとする区域
	海岸保全施設を改良しようとする区域
	海岸保全施設の存する区域
	堤防（緩傾斜堤防を含む）
	護岸（緩傾斜護岸を含む）
	胸壁
	突堤（ヘッドランドを含む）
	離岸堤
	潜堤・人工リーフ
	消波堤（消波工を含む）
	水門・陸閘
	新設又は改良による受益の地域 （想定浸水区域・想定侵食区域）



この地図は、国土地理院長の承認を得て、同院発行の5万分1地形図を複製したものである。（承認番号 平27情覆、第1422号）

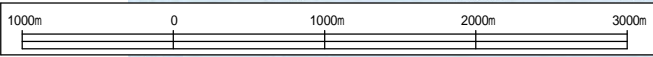
添付図（津軽沿岸 6 / 13）

海岸名に付してある番号は別表の番号に同じ。



所 管	
海岸（赤字）	水管理・国土保全局
海岸（青字）	港湾局
海岸（緑字）	農村振興局
海岸（紫字）	水産庁

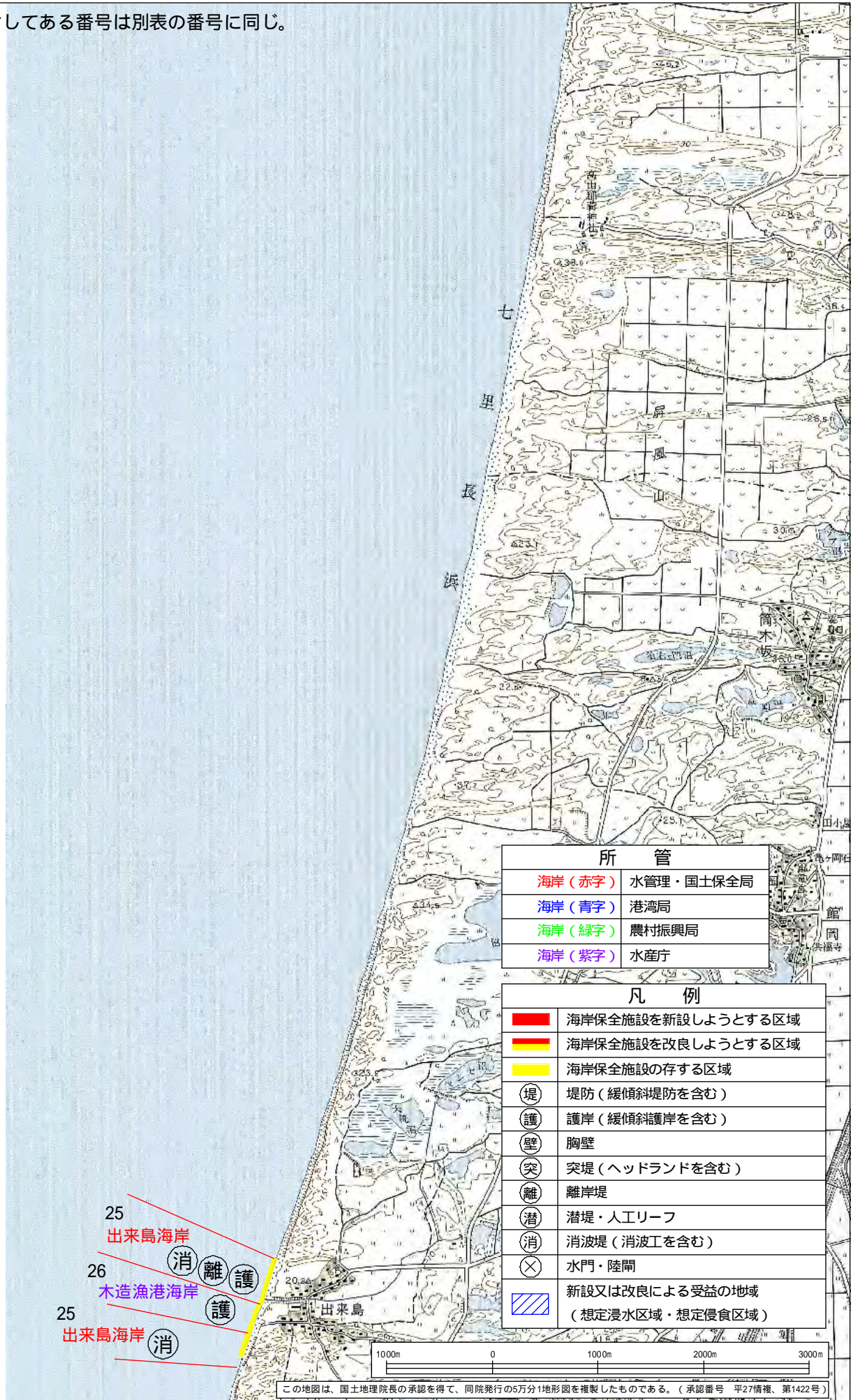

凡 例	
	海岸保全施設を新設しようとする区域
	海岸保全施設を改良しようとする区域
	海岸保全施設の存する区域
	堤防（緩傾斜堤防を含む）
	護岸（緩傾斜護岸を含む）
	胸壁
	突堤（ヘッドランドを含む）
	離岸堤
	潜堤・人工リーフ
	消波堤（消波工を含む）
	水門・陸閘
	新設又は改良による受益の地域 （想定浸水区域・想定侵食区域）



この地図は、国土地理院長の承認を得て、同院発行の5万分1地形図を複製したものである。（承認番号 平24情裡、第1422号）

添付図（津軽沿岸 7 / 13）

海岸名に付してある番号は別表の番号に同じ。



所 管	
海岸（赤字）	水管理・国土保全局
海岸（青字）	港湾局
海岸（緑字）	農村振興局
海岸（紫字）	水産庁

凡 例	
	海岸保全施設を新設しようとする区域
	海岸保全施設を改良しようとする区域
	海岸保全施設の存する区域
	堤防（緩傾斜堤防を含む）
	護岸（緩傾斜護岸を含む）
	胸壁
	突堤（ヘッドランドを含む）
	離岸堤
	潜堤・人工リーフ
	消波堤（消波工を含む）
	水門・陸閘
	新設又は改良による受益の地域 （想定浸水区域・想定侵食区域）

25 出来島海岸 (消)

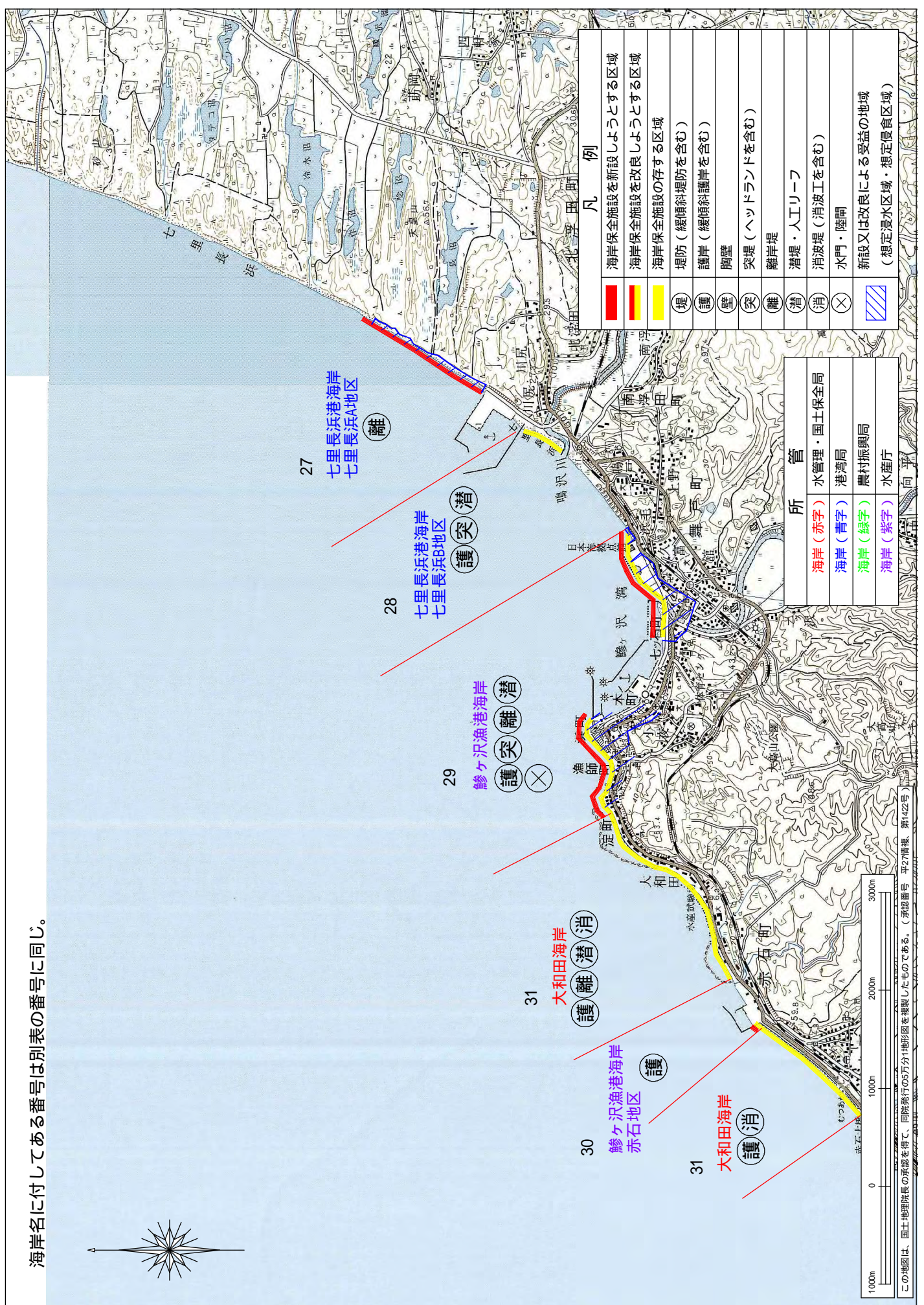
26 木造漁港海岸 (護)

25 出来島海岸 (消)

この地図は、国土地理院長の承認を得て、同院発行の5万分1地形図を複製したものである。（承認番号 平27情複、第1422号）

添付図（津軽沿岸 8 / 13）

海岸名に付してある番号は別表の番号に同じ。



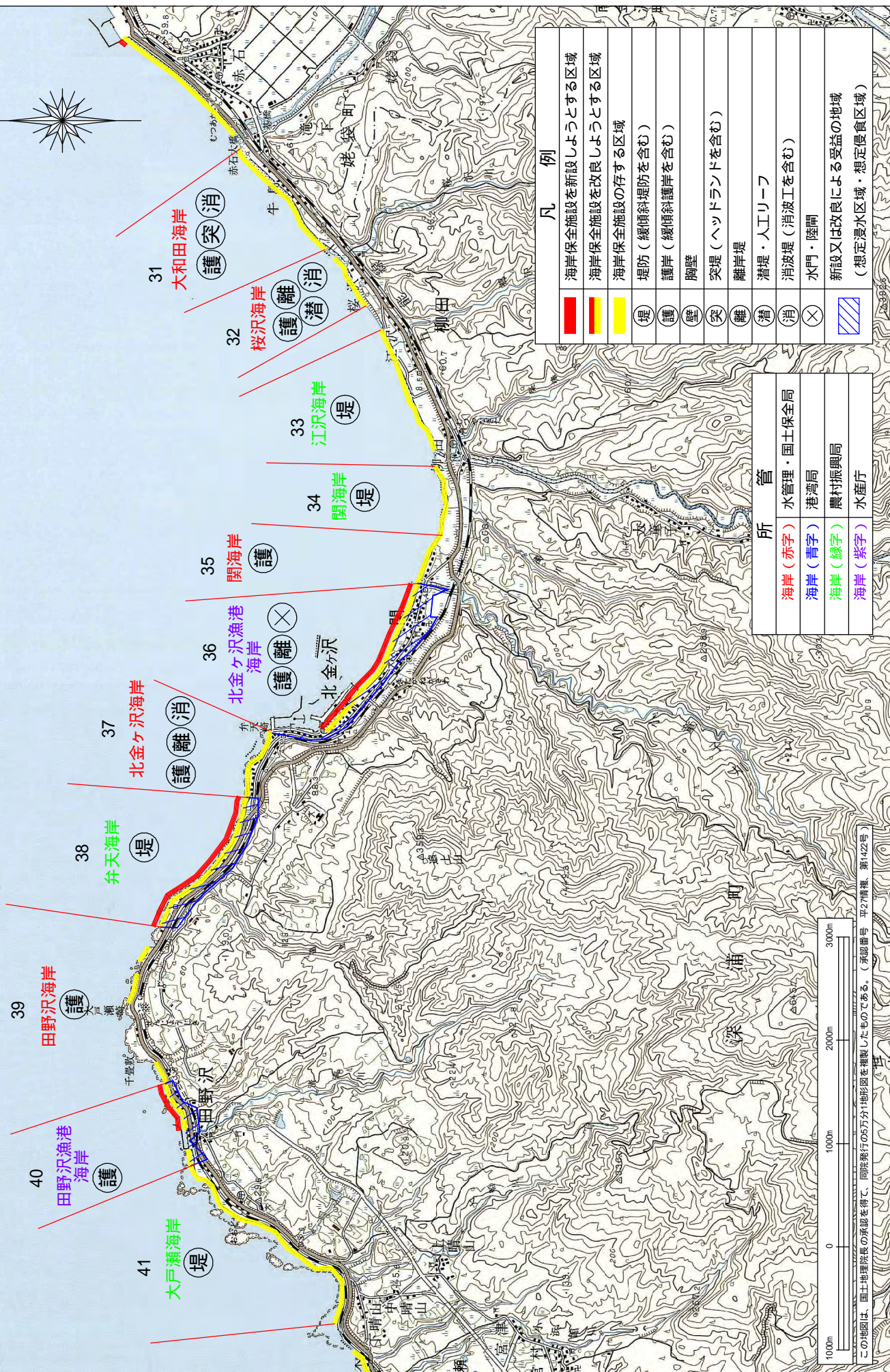
凡 例	
	海岸保全施設を新設しようとする区域
	海岸保全施設を改良しようとする区域
	海岸保全施設の存する区域
	堤防（緩傾斜堤防を含む）
	護岸（緩傾斜護岸を含む）
	胸壁
	突堤（ヘッドランドを含む）
	離岸堤
	潜堤・人工リーフ
	消波堤（消波工を含む）
	水門・陸間
	新設又は改良による受益の地域 （想定浸水区域・想定侵食区域）

所 管	
	海岸（赤字） 水管理・国土保全局
	海岸（青字） 港湾局
	海岸（緑字） 農村振興局
	海岸（紫字） 水産庁

1000m 0 1000m 2000m 3000m
この地図は、国土地理院長の承認を得て、同院発行の5万分1地形図を複製したものである。（承認番号 平27情報 第142号）

添付図（津軽沿岸 9 / 13）

海岸名に付してある番号は別表の番号に同じ。



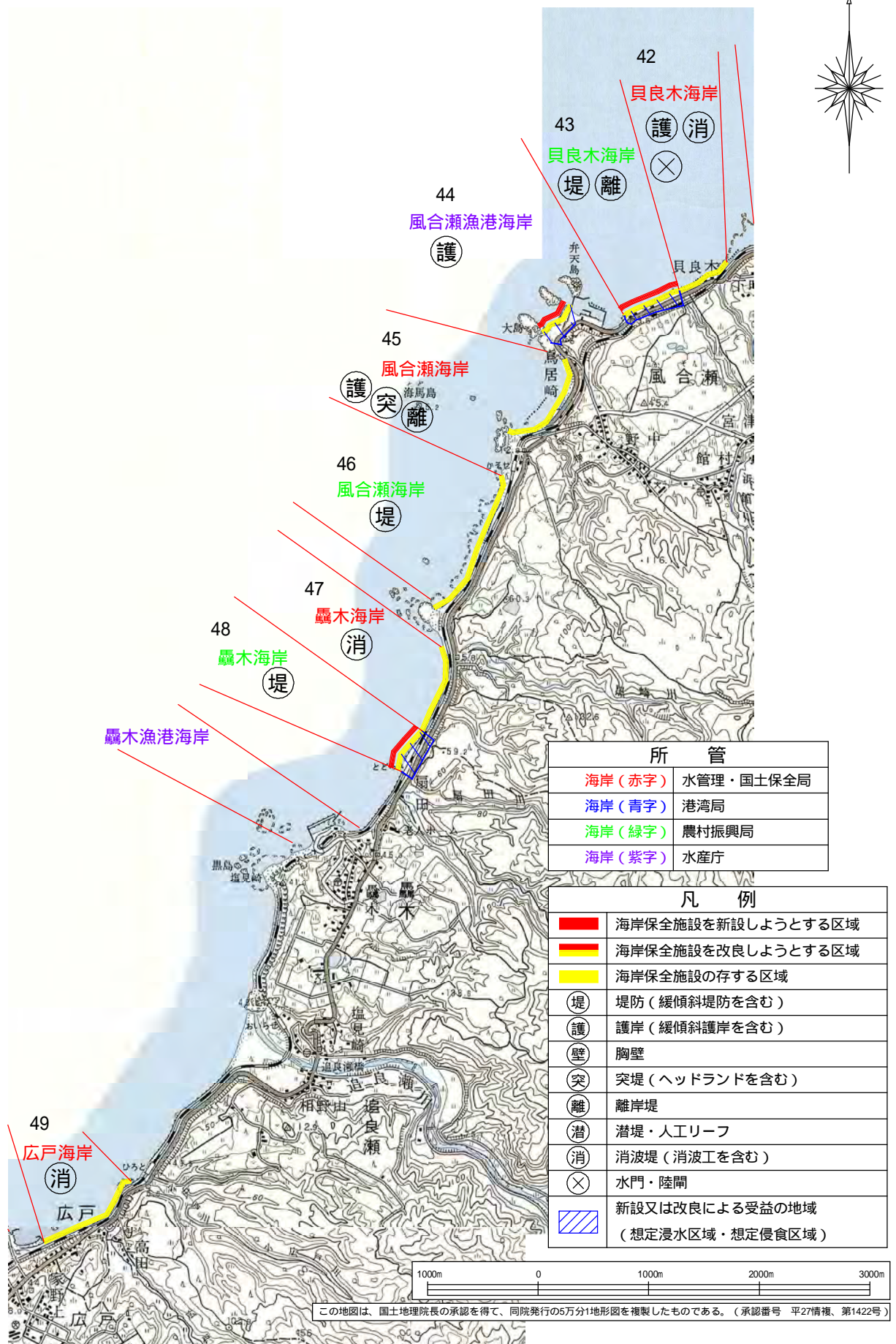
凡 例	
	海岸保全施設を新設しようとする区域
	海岸保全施設を改良しようとする区域
	海岸保全施設の存する区域
	堤防（緩傾斜堤防を含む）
	護岸（緩傾斜護岸を含む）
	脚壁
	突堤（ヘッドランドを含む）
	離岸堤
	潜堤・人工リーフ
	消波堤（消波工を含む）
	水門・陸閘
	新設又は改良による受益の地域 （想定浸水区域・想定侵食区域）

所 管	
海岸（赤字）	水管理・国土保全局
海岸（青字）	港湾局
海岸（緑字）	農村振興局
海岸（紫字）	水産庁

この地図は、国土地理院の承認を得て、同院発行の5万分1地形図を複製したものである。（承認番号 平27附録 第142号）

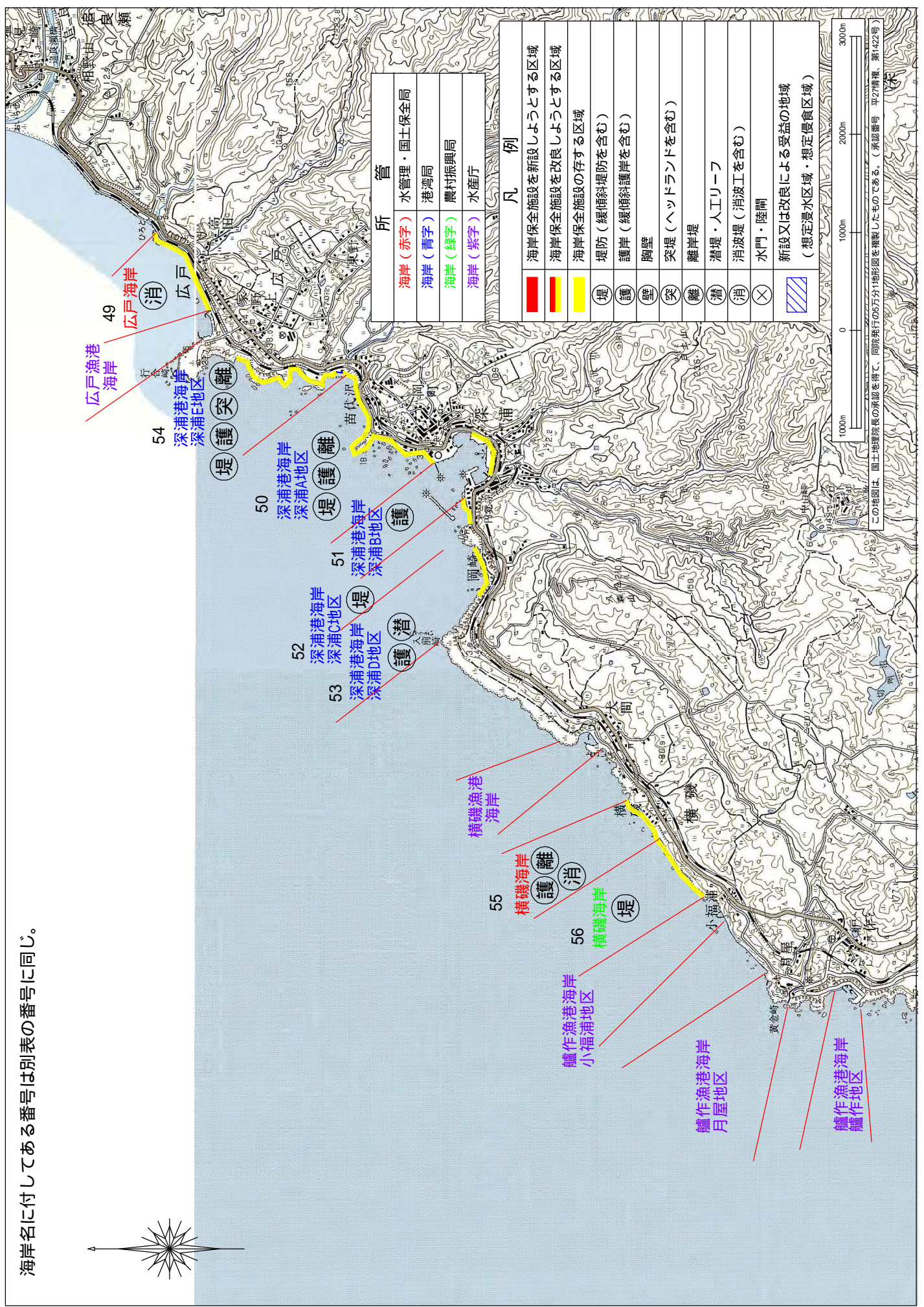
添付図（津軽沿岸 10 / 13）

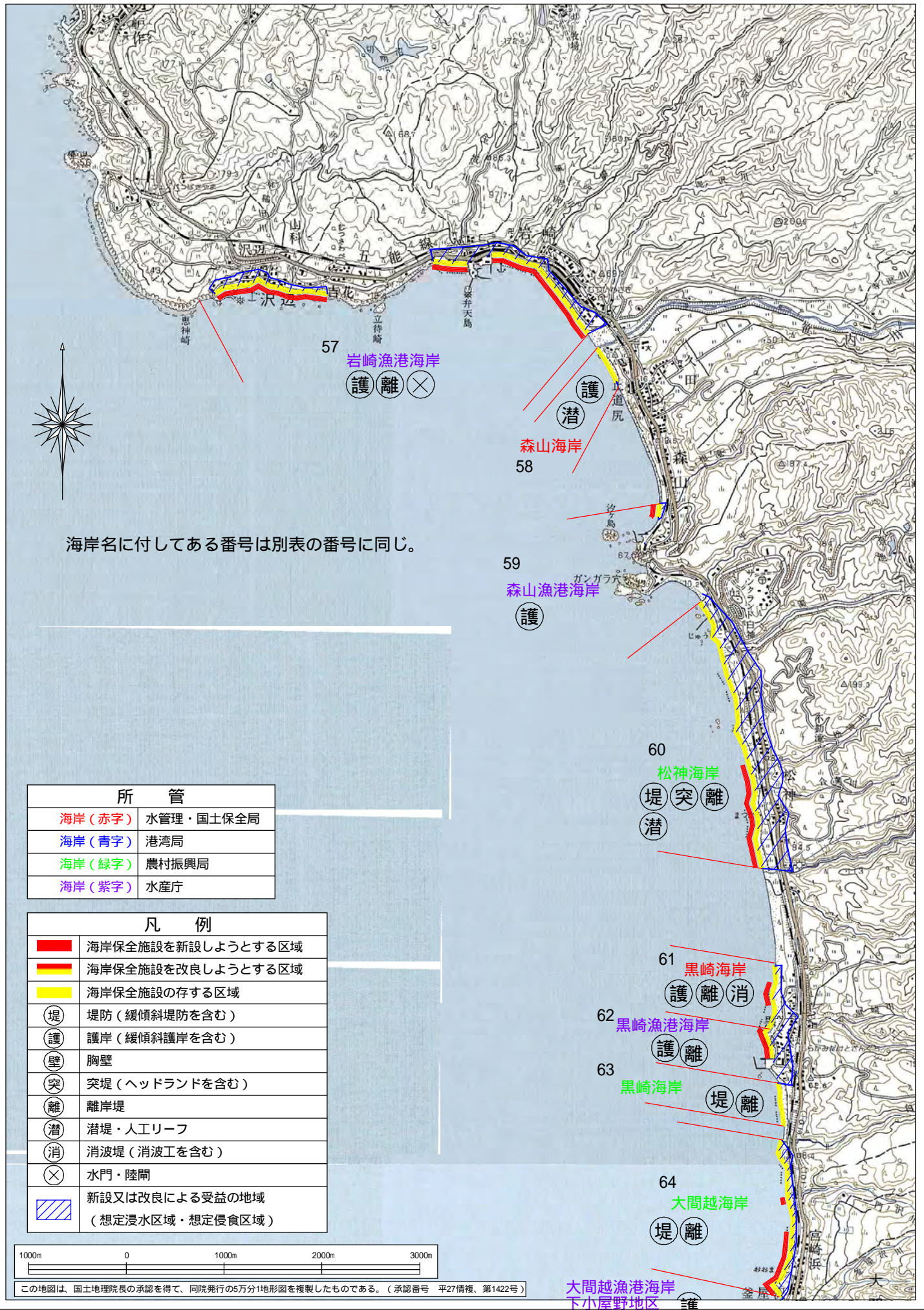
海岸名に付してある番号は別表の番号に同じ。



添付図（津軽沿岸 11 / 13）

海岸名に付してある番号は別表の番号に同じ。





海岸名に付してある番号は別表の番号に同じ。

所 管	
海岸（赤字）	水管理・国土保全局
海岸（青字）	港湾局
海岸（緑字）	農村振興局
海岸（紫字）	水産庁

凡 例	
	海岸保全施設を新設しようとする区域
	海岸保全施設を改良しようとする区域
	海岸保全施設の存する区域
	堤防（緩傾斜堤防を含む）
	護岸（緩傾斜護岸を含む）
	胸壁
	突堤（ヘッドランドを含む）
	離岸堤
	潜堤・人工リーフ
	消波堤（消波工を含む）
	水門・陸閘
	新設又は改良による受益の地域 （想定浸水区域・想定侵食区域）

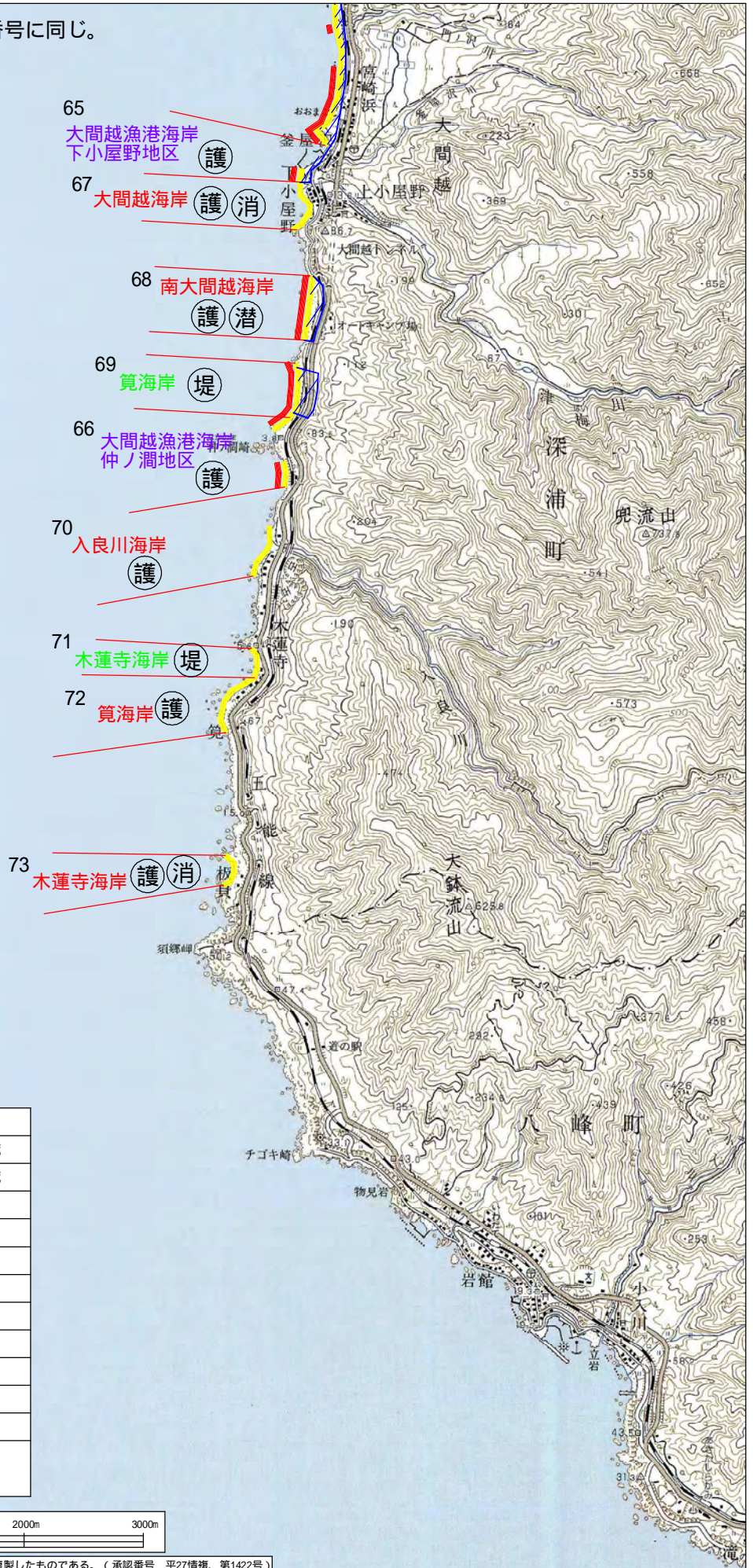


この地図は、国土地理院長の承認を得て、同院発行の5万分1地形図を複製したものである。（承認番号 平27情裡、第1422号）

大間越漁港海岸
下小屋野地区


添付図 (津軽沿岸 13 / 13)

海岸名に付してある番号は別表の番号に同じ。



所 管	
海岸 (赤字)	水管理・国土保全局
海岸 (青字)	港湾局
海岸 (緑字)	農村振興局
海岸 (紫字)	水産庁

凡 例	
	海岸保全施設を新設しようとする区域
	海岸保全施設を改良しようとする区域
	海岸保全施設の存する区域
	堤防 (緩傾斜堤防を含む)
	護岸 (緩傾斜護岸を含む)
	胸壁
	突堤 (ヘッドランドを含む)
	離岸堤
	潜堤・人工リーフ
	消波堤 (消波工を含む)
	水門・陸閘
	新設又は改良による受益の地域 (想定浸水区域・想定侵食区域)



この地図は、国土地理院長の承認を得て、同院発行の5万分1地形図を複製したものである。(承認番号 平27情裡、第1422号)