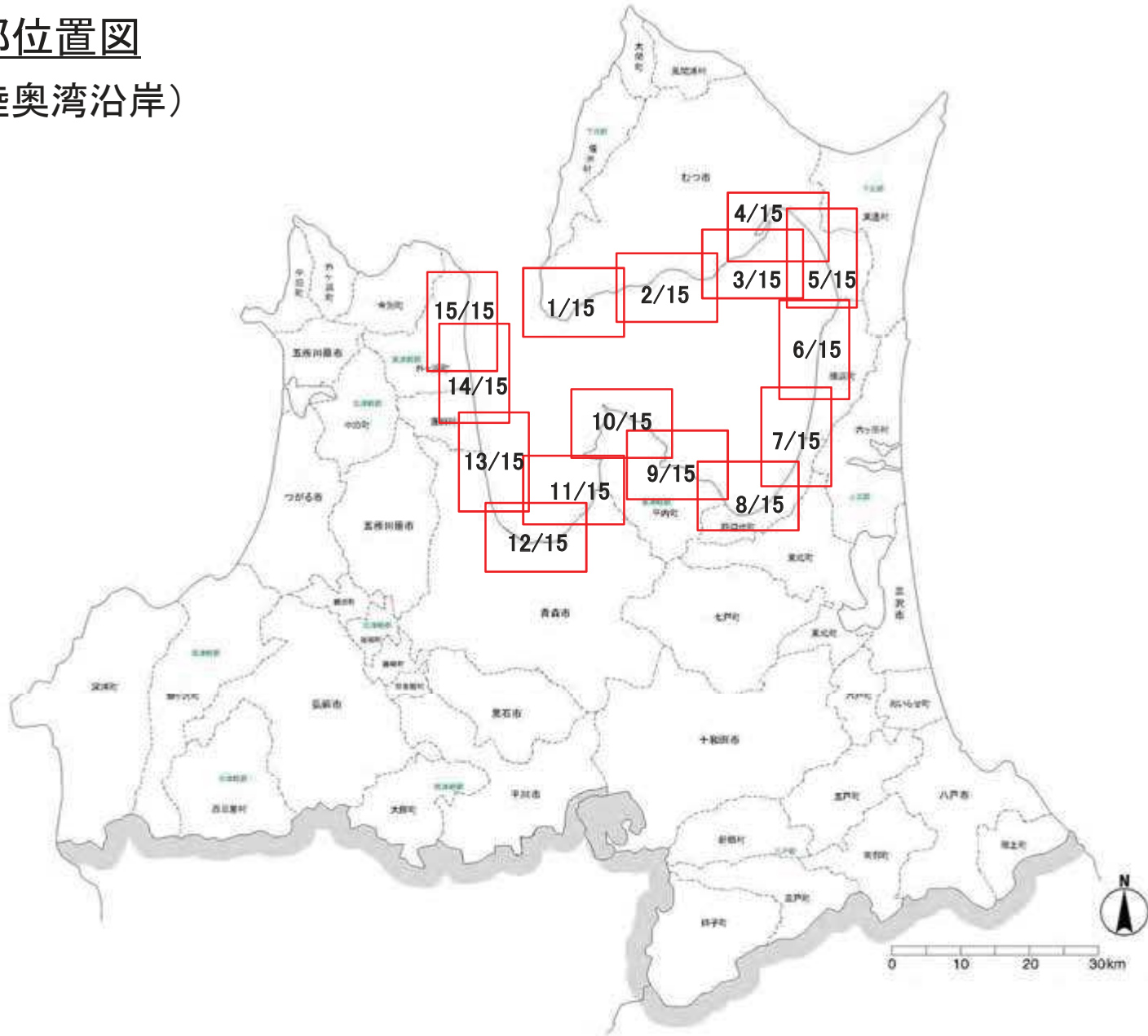


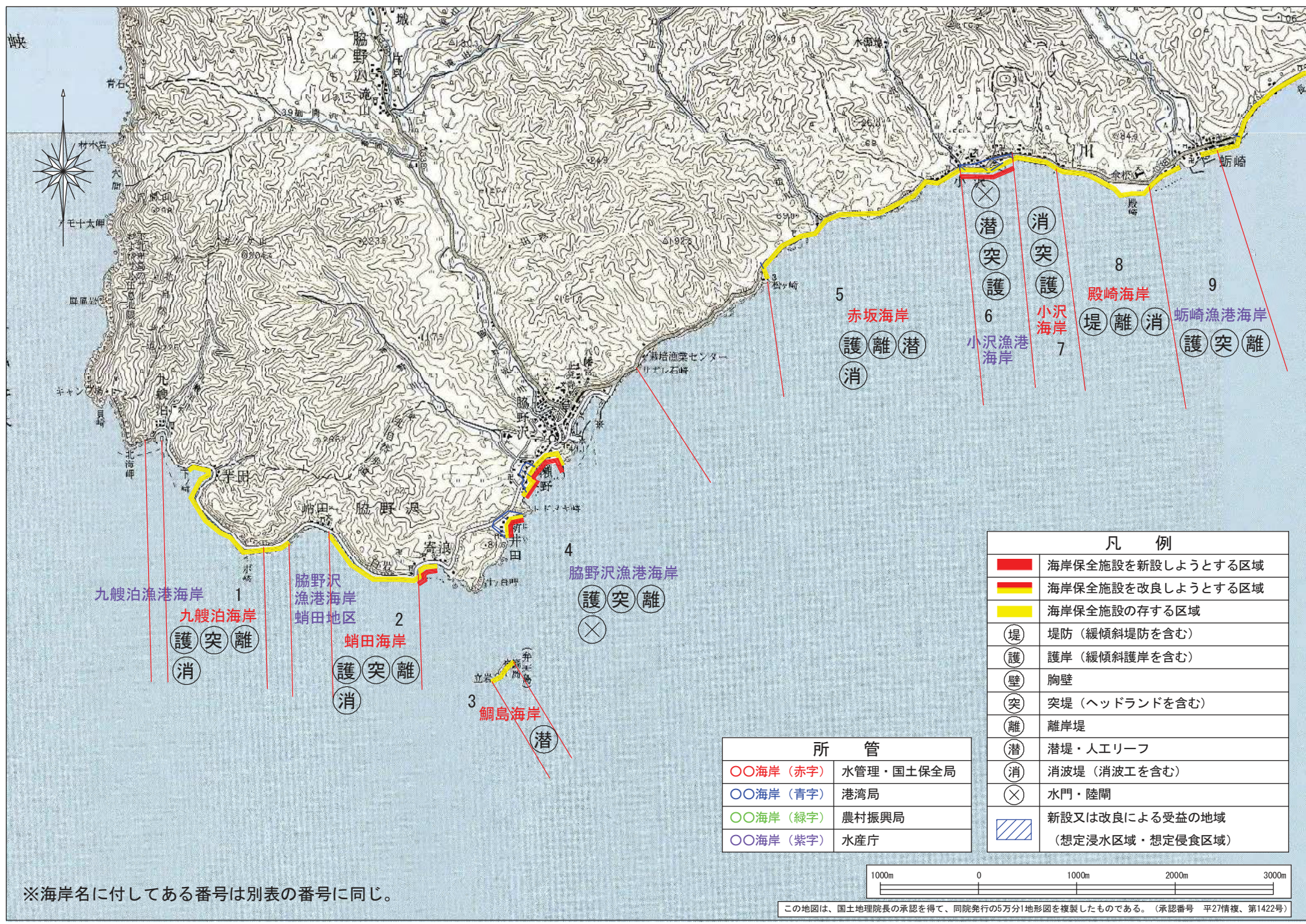
添付資料 2 添付図

図郭位置図

(陸奥湾沿岸)



添付図（陸奥湾沿岸 1/15）



※海岸名に付してある番号は別表の番号に同じ。

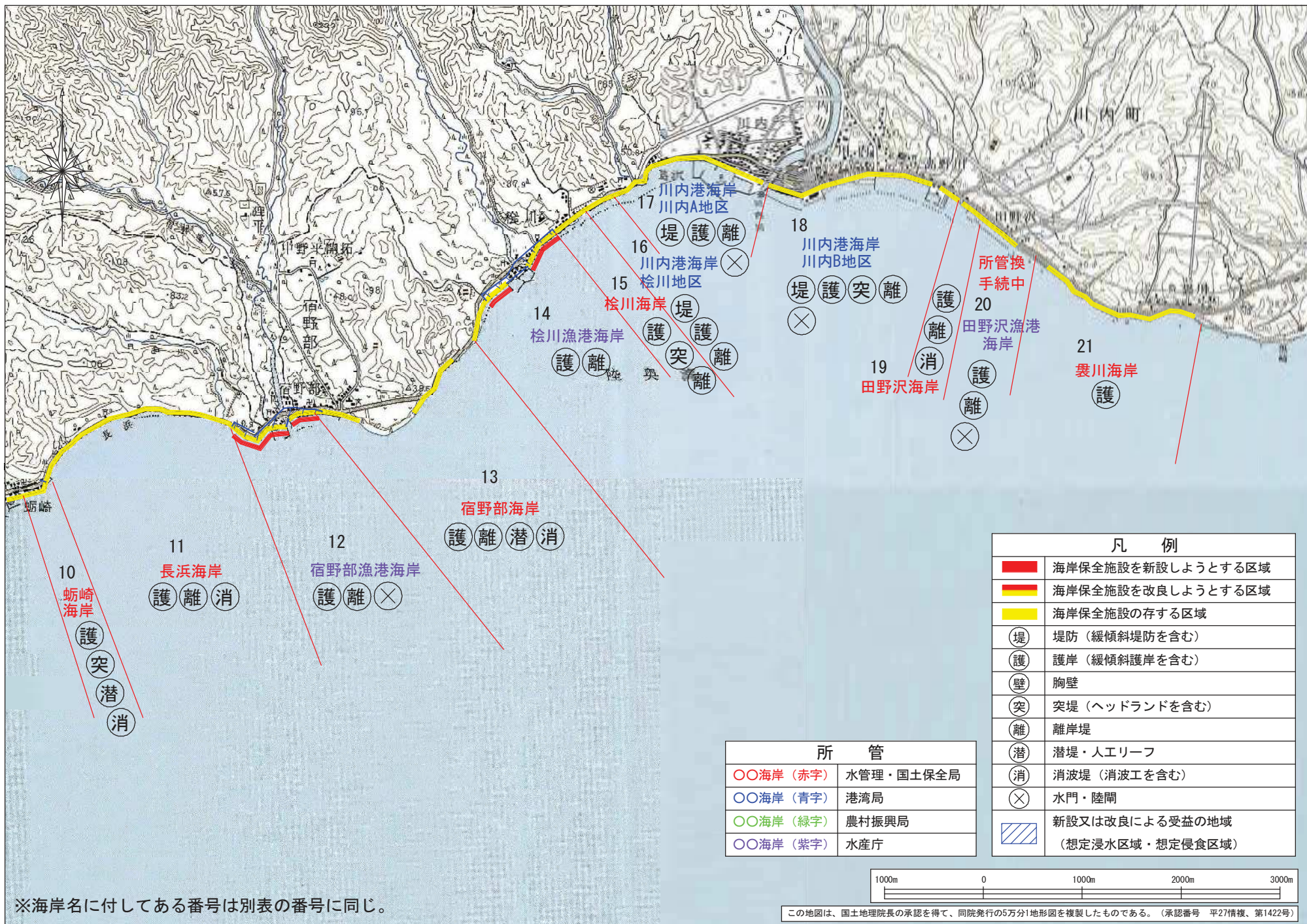
所 管	
○●海岸 (赤字)	水管理・国土保全局
○●海岸 (青字)	港湾局
○●海岸 (緑字)	農村振興局
○●海岸 (紫字)	水産庁

凡 例	
	海岸保全施設を新設しようとする区域
	海岸保全施設を改良しようとする区域
	海岸保全施設の存する区域
	堤防（緩傾斜堤防を含む）
	護岸（緩傾斜護岸を含む）
	胸壁
	突堤（ヘッドランドを含む）
	離岸堤
	潜堤・人工リーフ
	消波堤（消波工を含む）
	水門・陸閘
	新設又は改良による受益の地域 (想定浸水区域・想定侵食区域)

この地図は、国土地理院長の承認を得て、同院発行の5万分1地形図を複製したものである。（承認番号 平27情複、第1422号）

添付図（陸奥湾沿岸 2/15）

06



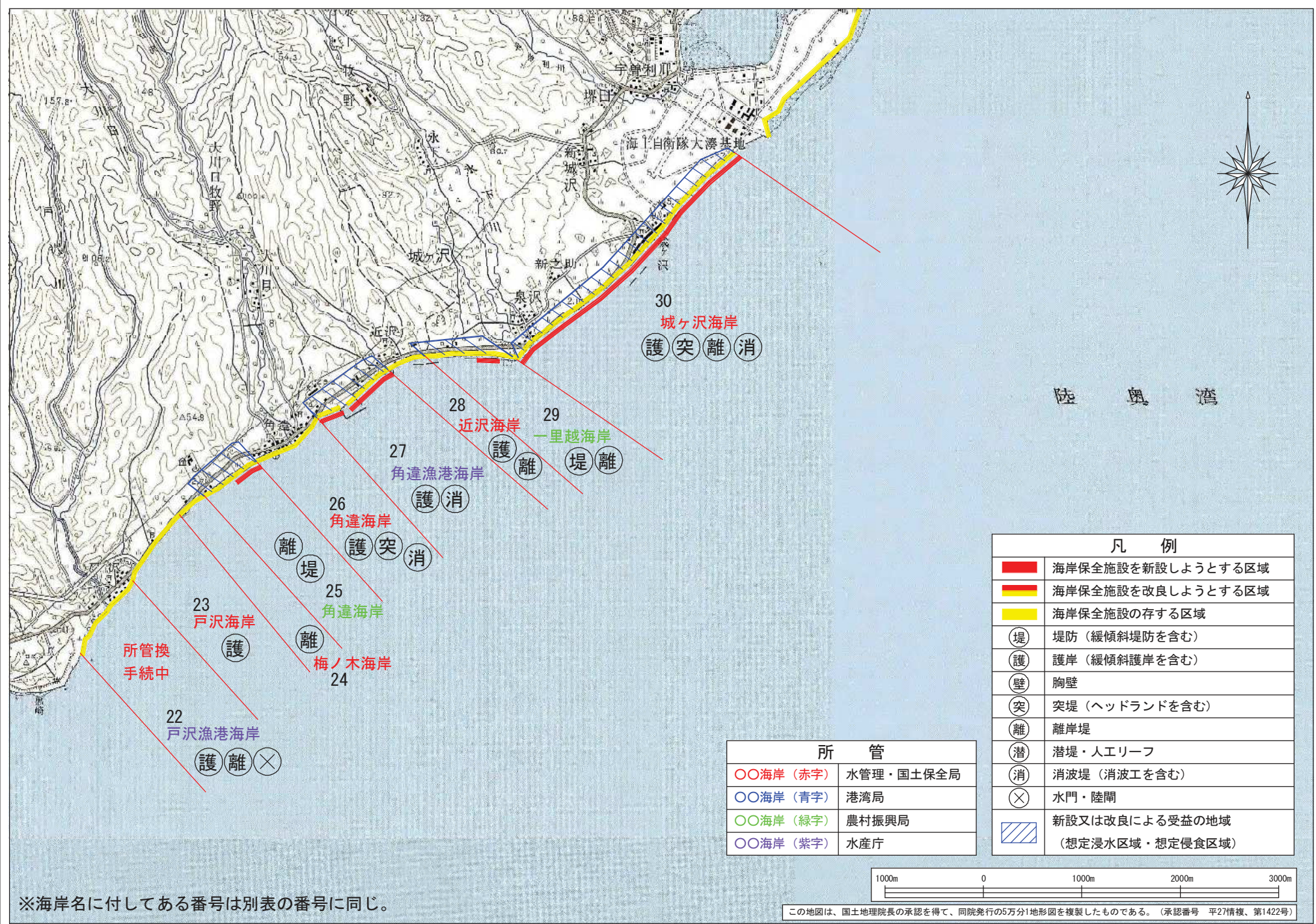
※海岸名に付してある番号は別表の番号に同じ。

所 管	
○●海岸（赤字）	水管理・国土保全局
○●海岸（青字）	港湾局
○●海岸（緑字）	農村振興局
○●海岸（紫字）	水産庁

凡 例	
	海岸保全施設を新設しようとする区域
	海岸保全施設を改良しようとする区域
	海岸保全施設の存する区域
	堤防（緩傾斜堤防を含む）
	護岸（緩傾斜護岸を含む）
	胸壁
	突堤（ヘッドランドを含む）
	離岸堤
	潜堤・人工リーフ
	消波堤（消波工を含む）
	水門・陸閘
	新設又は改良による受益の地域 (想定浸水区域・想定侵食区域)

この地図は、国土地理院長の承認を得て、同院発行の5万分1地形図を複製したものである。（承認番号 平27情複、第1422号）

添付図 (陸奥湾沿岸 3/15)



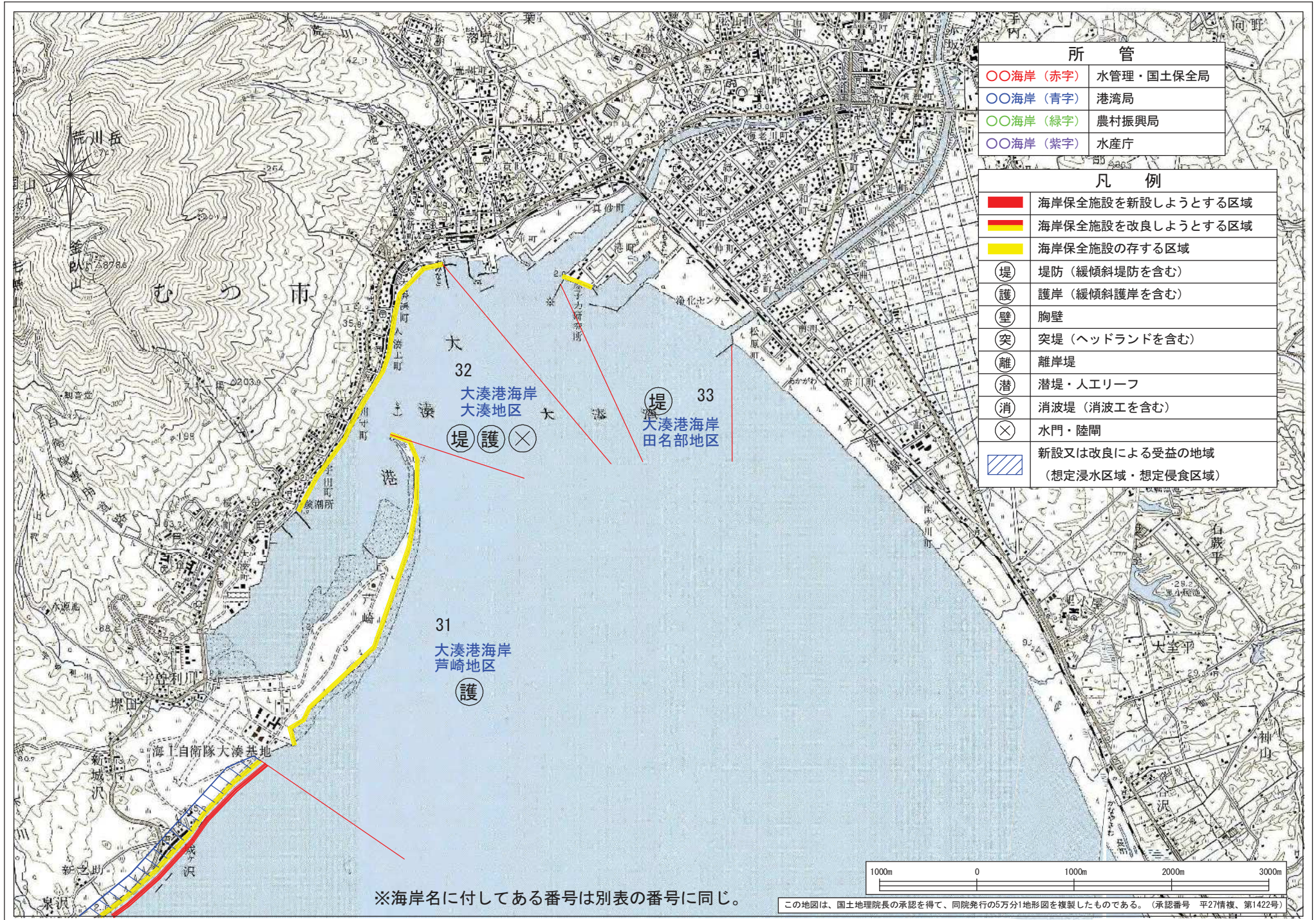
凡 例	
	海岸保全施設を新設しようとする区域
	海岸保全施設を改良しようとする区域
	海岸保全施設の存する区域
Ⓜ	堤防 (緩傾斜堤防を含む)
Ⓜ	護岸 (緩傾斜護岸を含む)
Ⓜ	胸壁
Ⓜ	突堤 (ヘッドランドを含む)
Ⓜ	離岸堤
Ⓜ	潜堤・人工リーフ
Ⓜ	消波堤 (消波工を含む)
Ⓜ	水門・陸閘
	新設又は改良による受益の地域 (想定浸水区域・想定侵食区域)

所 管	
Ⓜ海岸 (赤字)	水管理・国土保全局
Ⓜ海岸 (青字)	港湾局
Ⓜ海岸 (緑字)	農村振興局
Ⓜ海岸 (紫字)	水産庁

※海岸名に付してある番号は別表の番号に同じ。

この地図は、国土地理院長の承認を得て、同院発行の5万分1地形図を複製したものである。(承認番号 平27情複、第1422号)

添付図（陸奥湾沿岸 4/15）



所 管	
○海岸（赤字）	水管理・国土保全局
○海岸（青字）	港湾局
○海岸（緑字）	農村振興局
○海岸（紫字）	水産庁

凡 例	
	海岸保全施設を新設しようとする区域
	海岸保全施設を改良しようとする区域
	海岸保全施設の存在する区域
⊕	堤防（緩傾斜堤防を含む）
⊖	護岸（緩傾斜護岸を含む）
⊞	胸壁
⊡	突堤（ヘッドランドを含む）
⊞	離岸堤
⊞	潜堤・人工リーフ
⊞	消波堤（消波工を含む）
⊗	水門・陸閘
	新設又は改良による受益の地域 （想定浸水区域・想定侵食区域）

32 大湊港海岸 大湊地区
堤 護 ⊗

33 大湊港海岸 田名部地区
堤

31 大湊港海岸 芦崎地区
護

※海岸名に付してある番号は別表の番号に同じ。


この地図は、国土地理院長の承認を得て、同院発行の5万分1地形図を複製したものである。（承認番号 平27情検、第1422号）



※海岸名に付してある番号は別表の番号に同じ。

所 管	
○海岸（赤字）	水管理・国土保全局
○海岸（青字）	港湾局
○海岸（緑字）	農村振興局
○海岸（紫字）	水産庁

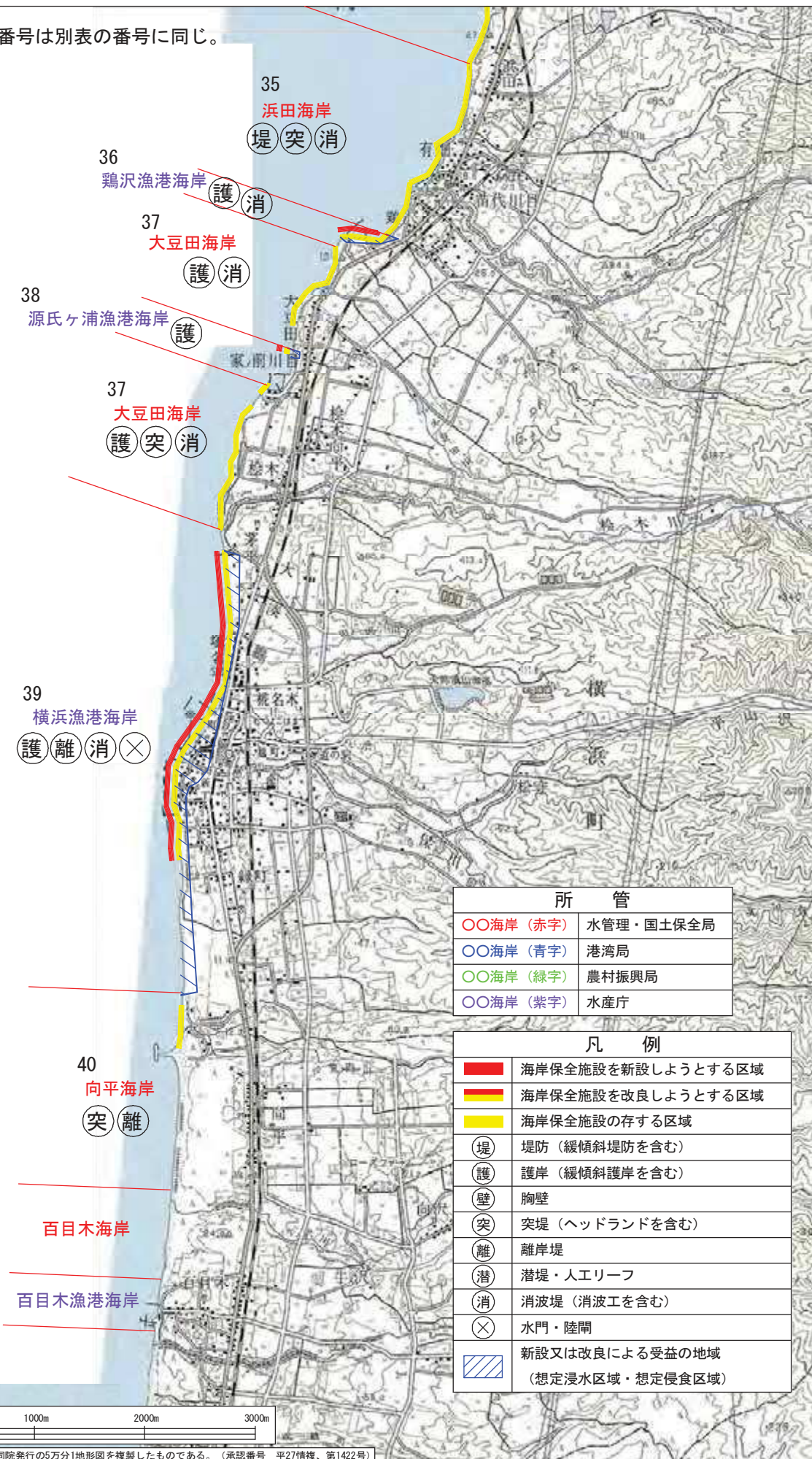
凡 例	
	海岸保全施設を新設しようとする区域
	海岸保全施設を改良しようとする区域
	海岸保全施設の存する区域
	堤防（緩傾斜堤防を含む）
	護岸（緩傾斜護岸を含む）
	胸壁
	突堤（ヘッドランドを含む）
	離岸堤
	潜堤・人工リーフ
	消波堤（消波工を含む）
	水門・陸閘
	新設又は改良による受益の地域 (想定浸水区域・想定侵食区域)



この地図は、国土地理院長の承認を得て、同院発行の5万分1地形図を複製したものである。（承認番号 平27情複、第1422号）


添付図 (陸奥湾沿岸 6/15)

※海岸名に付してある番号は別表の番号に同じ。



所 管	
○●海岸 (赤字)	水管理・国土保全局
○●海岸 (青字)	港湾局
○●海岸 (緑字)	農村振興局
○●海岸 (紫字)	水産庁

凡 例	
	海岸保全施設を新設しようとする区域
	海岸保全施設を改良しようとする区域
	海岸保全施設の存する区域
	堤防 (緩傾斜堤防を含む)
	護岸 (緩傾斜護岸を含む)
	胸壁
	突堤 (ヘッドランドを含む)
	離岸堤
	港堤・人工リーフ
	消波堤 (消波工を含む)
	水門・陸閘
	新設又は改良による受益の地域 (想定浸水区域・想定侵食区域)



この地図は、国土地理院長の承認を得て、同院発行の5万分1地形図を複製したものである。(承認番号 平27情複、第1422号)

添付図（陸奥湾沿岸 7/15）

※海岸名に付してある番号は別表の番号に同じ。



百目木漁港海岸

41
百目木海岸
突 消


42
雲雀平海岸
護

砂沼海岸

目ノ越海岸

所 管	
○海岸 (赤字)	水管理・国土保全局
○海岸 (青字)	港湾局
○海岸 (緑字)	農村振興局
○海岸 (紫字)	水産庁

凡 例	
	海岸保全施設を新設しようとする区域
	海岸保全施設を改良しようとする区域
	海岸保全施設の存する区域
	堤防（緩傾斜堤防を含む）
	護岸（緩傾斜護岸を含む）
	胸壁
	突堤（ヘッドランドを含む）
	離岸堤
	潜堤・人工リーフ
	消波堤（消波工を含む）
	水門・陸閘
	新設又は改良による受益の地域 （想定浸水区域・想定侵食区域）

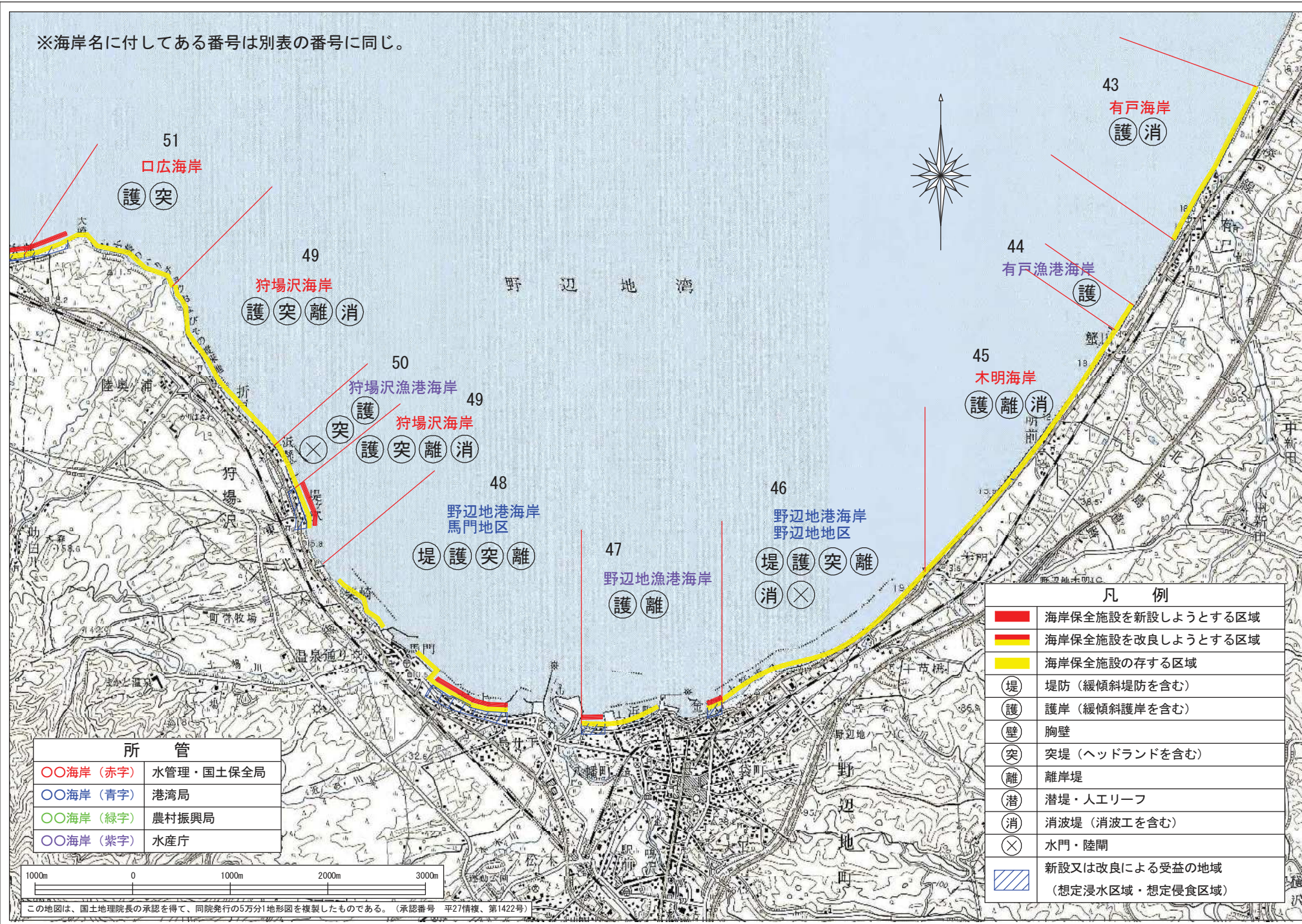


この地図は、国土地理院長の承認を得て、同院発行の5万分1地形図を複製したものである。（承認番号 平27情複、第1422号）

添付図（陸奥湾沿岸 8/15）

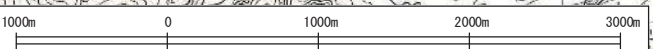
※海岸名に付してある番号は別表の番号に同じ。

96



凡 例	
	海岸保全施設を新設しようとする区域
	海岸保全施設を改良しようとする区域
	海岸保全施設の存する区域
⊕	堤防（緩傾斜堤防を含む）
⊖	護岸（緩傾斜護岸を含む）
⊗	胸壁
⊙	突堤（ヘッドランドを含む）
⊘	離岸堤
⊚	潜堤・人工リーフ
⊛	消波堤（消波工を含む）
⊜	水門・陸閘
	新設又は改良による受益の地域 (想定浸水区域・想定侵食区域)

所 管	
⊕ 海岸（赤字）	水管理・国土保全局
⊖ 海岸（青字）	港湾局
⊗ 海岸（緑字）	農村振興局
⊙ 海岸（紫字）	水産庁



この地図は、国土地理院長の承認を得て、同院発行の5万分1地形図を複製したものである。（承認番号 平27情模、第1422号）

添付図（陸奥湾沿岸 9/15）

※海岸名に付してある番号は別表の番号に同じ。



所 管	
○海岸（赤字）	水管理・国土保全局
○海岸（青字）	港湾局
○海岸（緑字）	農村振興局
○海岸（紫字）	水産庁

凡 例	
	海岸保全施設を新設しようとする区域
	海岸保全施設を改良しようとする区域
	海岸保全施設の存する区域
堤	堤防（緩傾斜堤防を含む）
護	護岸（緩傾斜護岸を含む）
壁	胸壁
突	突堤（ヘッドランドを含む）
離	離岸堤
潜	潜堤・人工リーフ
消	消波堤（消波工を含む）
×	水門・陸閘
	新設又は改良による受益の地域 (想定浸水区域・想定侵食区域)

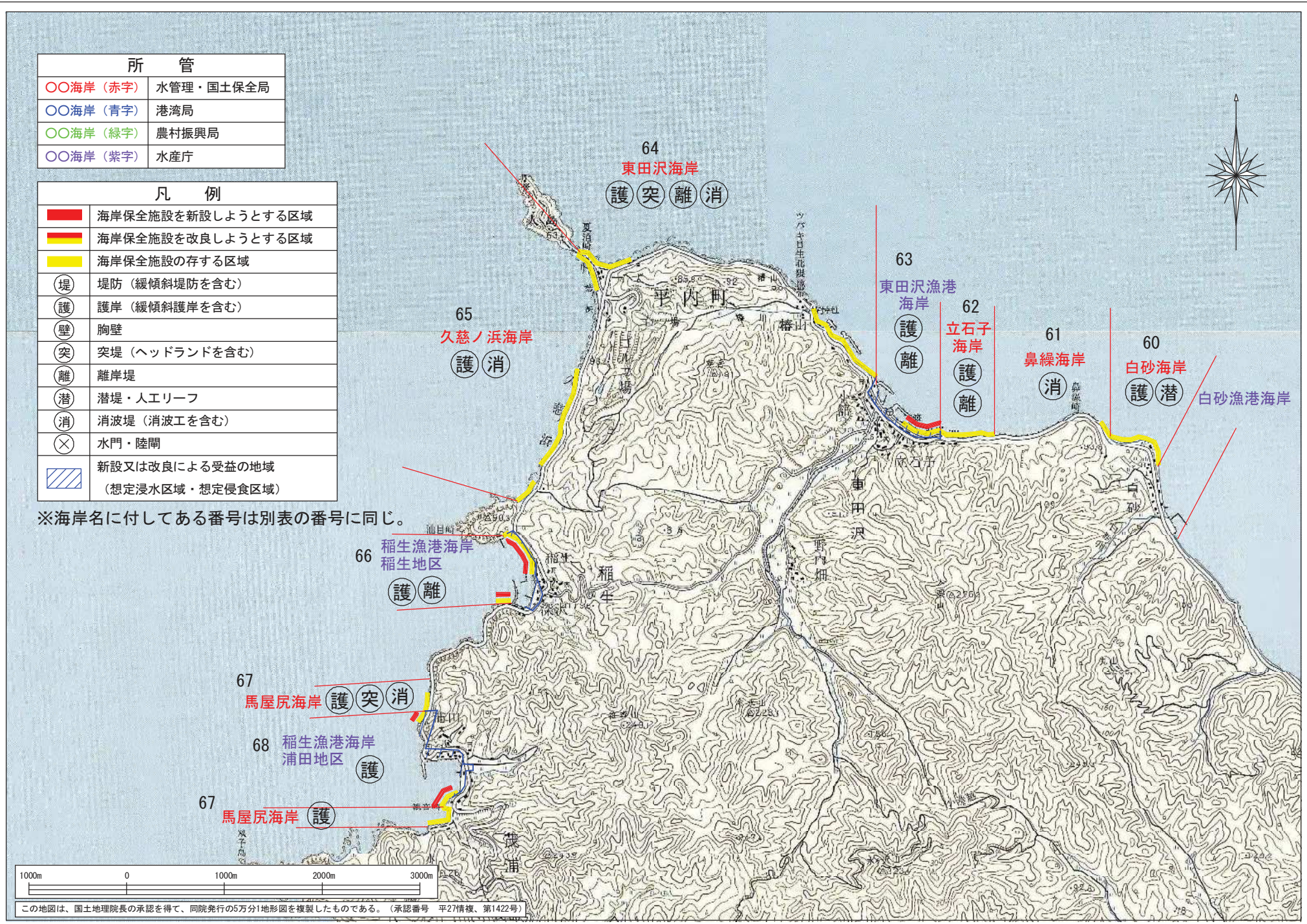
この地図は、国土地理院長の承認を得て、同院発行の5万分1地形図を複製したものである。（承認番号 平27情複、第1422号）

添付図 (陸奥湾沿岸 10/15)

所 管	
○海岸 (赤字)	水管理・国土保全局
○海岸 (青字)	港湾局
○海岸 (緑字)	農村振興局
○海岸 (紫字)	水産庁

凡 例	
	海岸保全施設を新設しようとする区域
	海岸保全施設を改良しようとする区域
	海岸保全施設の存する区域
	堤防 (緩傾斜堤防を含む)
	護岸 (緩傾斜護岸を含む)
	胸壁
	突堤 (ヘッドランドを含む)
	離岸堤
	潜堤・人工リーフ
	消波堤 (消波工を含む)
	水門・陸閘
	新設又は改良による受益の地域 (想定浸水区域・想定侵食区域)

※海岸名に付してある番号は別表の番号に同じ。



添付図（陸奥湾沿岸 11/15）



※海岸名に付してある番号は別表の番号に同じ。

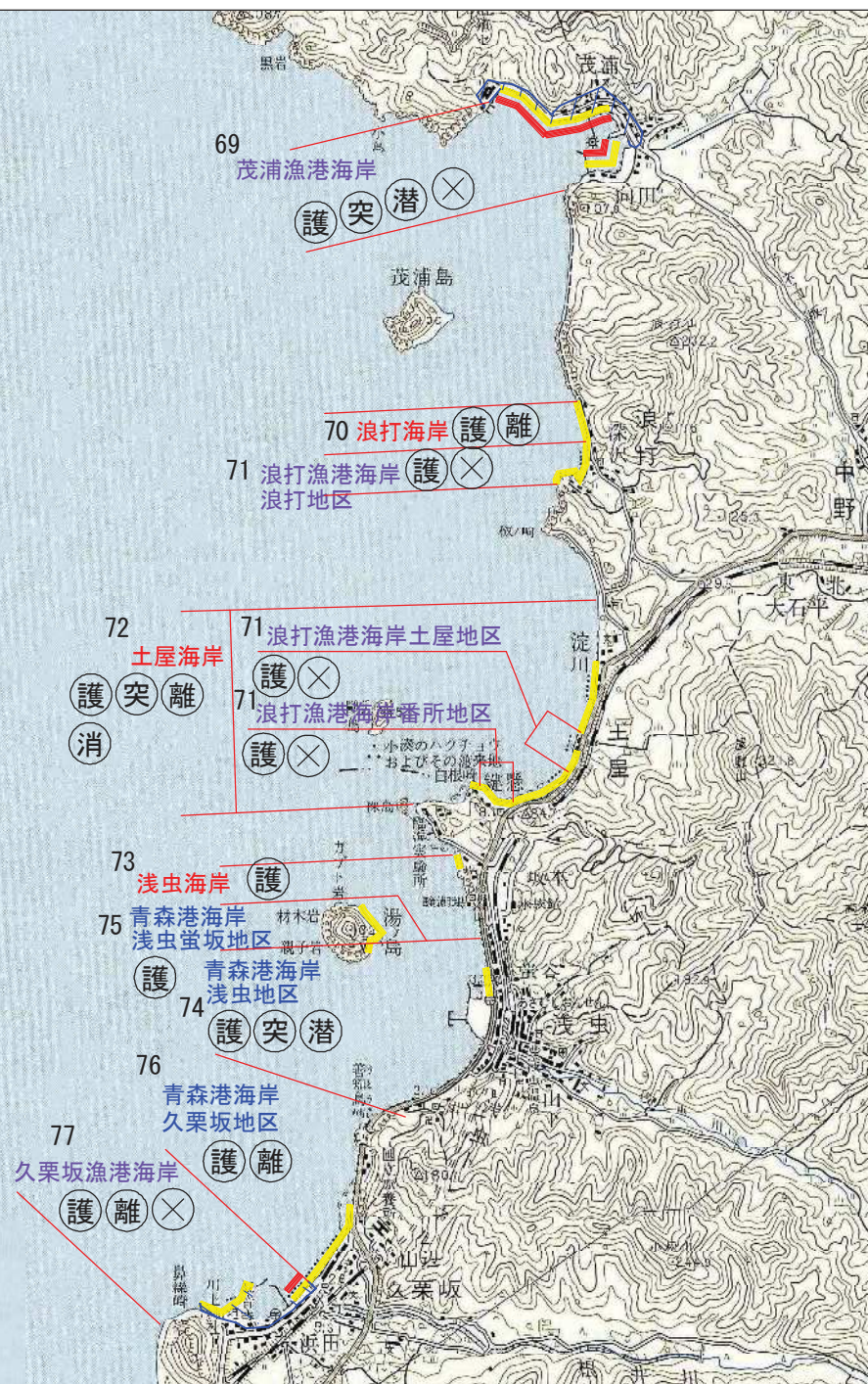
所 管	
○●海岸（赤字）	水管理・国土保全局
○●海岸（青字）	港湾局
○●海岸（緑字）	農村振興局
○●海岸（紫字）	水産庁

凡 例	
	海岸保全施設を新設しようとする区域
	海岸保全施設を改良しようとする区域
	海岸保全施設の存する区域
	堤防（緩傾斜堤防を含む）
	護岸（緩傾斜護岸を含む）
	胸壁
	突堤（ヘッドランドを含む）
	離岸堤
	潜堤・人工リーフ
	消波堤（消波工を含む）
	水門・陸閘
	新設又は改良による受益の地域 (想定浸水区域・想定侵食区域)



この地図は、国土地理院長の承認を得て、同院発行の5万分1地形図を複製したものである。（承認番号 平27情複、第1422号）

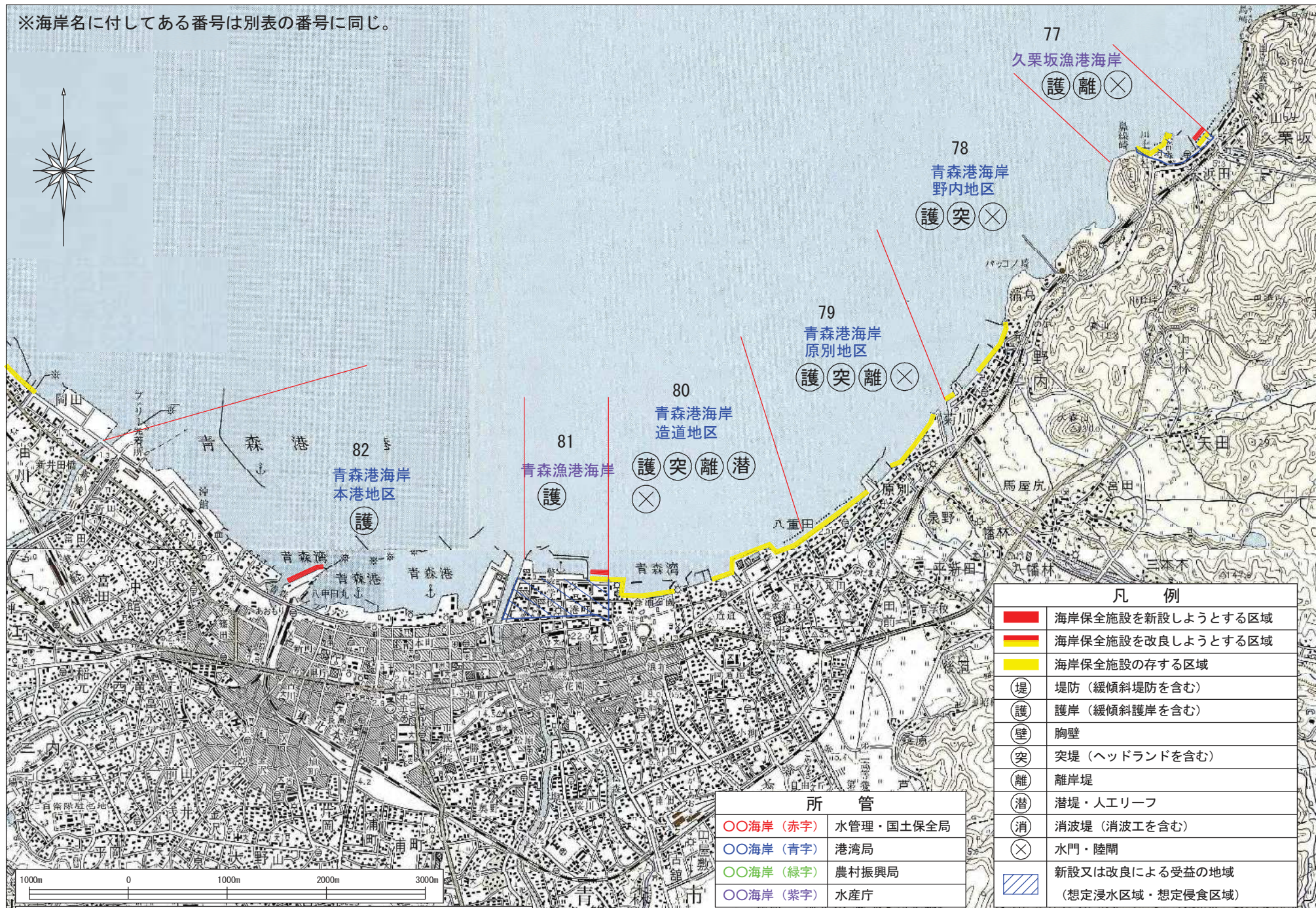
青 陸
森 奥
湾 湾



添付図（陸奥湾沿岸 12/15）

※海岸名に付してある番号は別表の番号に同じ。

100



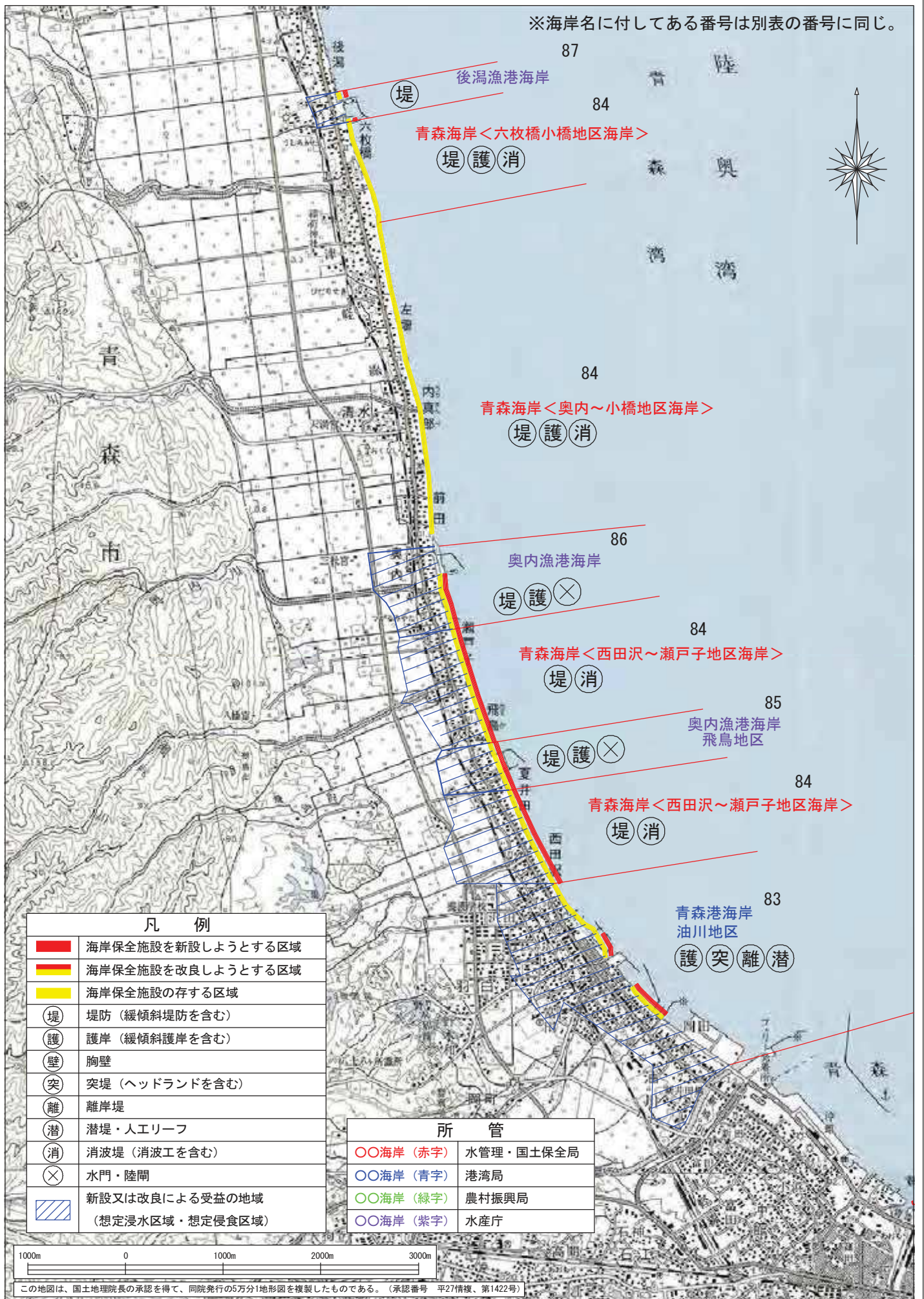
凡 例	
■	海岸保全施設を新設しようとする区域
■	海岸保全施設を改良しようとする区域
■	海岸保全施設の存する区域
⊕	堤防（緩傾斜堤防を含む）
護	護岸（緩傾斜護岸を含む）
壁	胸壁
突	突堤（ヘッドランドを含む）
離	離岸堤
潜	潜堤・人工リーフ
消	消波堤（消波工を含む）
×	水門・陸閘
▨	新設又は改良による受益の地域 (想定浸水区域・想定侵食区域)

所 管	
○●海岸（赤字）	水管理・国土保全局
○●海岸（青字）	港湾局
○●海岸（緑字）	農村振興局
○●海岸（紫字）	水産庁

この地図は、国土地理院長の承認を得て、同院発行の5万分1地形図を複製したものである。（承認番号 平27情複、第1422号）

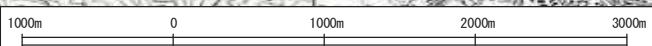
添付図（陸奥湾沿岸 13/15）

※海岸名に付してある番号は別表の番号に同じ。



凡 例	
	海岸保全施設を新設しようとする区域
	海岸保全施設を改良しようとする区域
	海岸保全施設の存する区域
	堤防（緩傾斜堤防を含む）
	護岸（緩傾斜護岸を含む）
	胸壁
	突堤（ヘッドランドを含む）
	離岸堤
	潜堤・人工リーフ
	消波堤（消波工を含む）
	水門・陸閘
	新設又は改良による受益の地域 （想定浸水区域・想定侵食区域）

所 管	
	海岸（赤字） 水管理・国土保全局
	海岸（青字） 港湾局
	海岸（緑字） 農村振興局
	海岸（紫字） 水産庁



この地図は、国土地理院長の承認を得て、同院発行の5万分1地形図を複製したものである。（承認番号 平27情複、第1422号）

添付図（陸奥湾沿岸 14/15）

※海岸名に付してある番号は別表の番号に同じ。



92

蓬田・蟹田海岸

堤 護 突 離 消

瀬辺地漁港海岸 91

堤 護 離 ⊗

90

蓬田海岸

堤 護 離 消

89

蓬田漁港海岸

堤 護 離

88

青森・蓬田海岸

堤 護 突 消

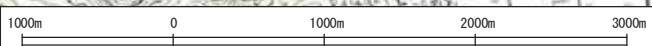
87

後潟漁港海岸

堤

所 管	
○海岸（赤字）	水管理・国土保全局
○海岸（青字）	港湾局
○海岸（緑字）	農村振興局
○海岸（紫字）	水産庁

凡 例	
	海岸保全施設を新設しようとする区域
	海岸保全施設を改良しようとする区域
	海岸保全施設の存する区域
	堤防（緩傾斜堤防を含む）
	護岸（緩傾斜護岸を含む）
	胸壁
	突堤（ヘッドランドを含む）
	離岸堤
	潜堤・人工リーフ
	消波堤（消波工を含む）
	水門・陸閘
	新設又は改良による受益の地域 (想定浸水区域・想定侵食区域)



この地図は、国土地理院長の承認を得て、同院発行の5万分1地形図を複製したものである。（承認番号 平27情複、第1422号）

添付図（陸奥湾沿岸 15/15）



94

平館・蟹田海岸

堤 護 離 潜 消

※海岸名に付してある番号は別表の番号に同じ。


所 管	
○海岸（赤字）	水管理・国土保全局
○海岸（青字）	港湾局
○海岸（緑字）	農村振興局
○海岸（紫字）	水産庁

凡 例	
	海岸保全施設を新設しようとする区域
	海岸保全施設を改良しようとする区域
	海岸保全施設の存する区域
	堤防（緩傾斜堤防を含む）
	護岸（緩傾斜護岸を含む）
	胸壁
	突堤（ヘッドランドを含む）
	離岸堤
	潜堤・人工リーフ
	消波堤（消波工を含む）
	水門・陸閘
	新設又は改良による受益の地域 （想定浸水区域・想定侵食区域）

93

蟹田漁港海岸

護 堤 突 離 ⊗



この地図は、国土地理院長の承認を得て、同院発行の5万分1地形図を複製したものである。（承認番号 平27情複、第1422号）