

青森県海岸漂着物対策推進地域計画

参考資料

平成 23 年 3 月

[令和 5 年 3 月変更]

青森県

参考資料 目次

1. 青森県海岸漂着物対策推進地域計画策定経過等.....	1
2. 重点区域	2

1. 青森県海岸漂着物対策推進地域計画策定経過等

時期	内容
平成 21 年 7 月 15 日	「海岸漂着物処理推進法」公布・施行
平成 22 年 3 月 30 日	「国の基本方針」閣議決定
平成 22 年 7 月 13 日	平成 22 年度第 1 回青森県海岸漂着物対策推進協議会 (計画策定についての説明)
平成 22 年 12 月 14 日	平成 22 年度第 2 回青森県海岸漂着物対策推進協議会 (計画(素案)の提示・検討)
平成 22 年 12 月～ 平成 23 年 1 月	パブリック・コメント実施
平成 23 年 2 月 24 日	平成 22 年度第 3 回青森県海岸漂着物対策推進協議会 (計画(案)の提示・承認)
平成 23 年 3 月 22 日	青森県海岸漂着物対策推進地域計画の策定
平成 30 年 6 月 22 日	「海岸漂着物処理推進法」一部改正公布・施行
令和元年 5 月 31 日	「国の基本方針」変更閣議決定
令和 3 年 11 月	令和 3 年度青森県海岸漂着物対策推進協議会書面開催 (計画変更の方向性提示)
令和 4 年 11 月 8 日	令和 4 年度第 1 回青森県海岸漂着物対策推進協議会 (変更素案提示・説明)
令和 4 年 12 月 23 日	令和 4 年度第 2 回青森県海岸漂着物対策推進協議会 (変更案提示・協議)
令和 5 年 2 月～3 月	パブリック・コメント実施
令和 5 年 3 月	青森県海岸漂着物対策推進地域計画の変更

2. 重点区域



図1 重点区域

表1 (1) 重点区域

市町村	海岸 No	対象海岸
深浦町	1	筧(その1)地区一般公共海岸 (一般公共海岸) ~ 岩崎漁港海岸(水産庁)
	2	鱸作漁港海岸(鱸作地区) (水産庁) ~ 深浦港海岸(港湾局)
	3	広戸漁港海岸(水産庁) ~ 広戸海岸 (水管理・国土保全局)
	4	塩見崎地区一般公共海岸 (一般公共海岸)
	5	轟木漁港海岸(水産庁)
	6	轟木海岸(農村振興局) ~ 桜沢海岸 (水管理・国土保全局)
鱸ヶ沢町	7	鱸ヶ沢漁港海岸(赤石地区) (水産庁) ~ 津軽港海岸1(港湾局)
つがる市	8	津軽港海岸2(港湾局) ~ 車力漁港海岸(水産庁)
五所川原市	9	明神沼地区一般公共海岸 (一般公共海岸) ~ 折戸・脇元海岸1 (水管理・国土保全局)
中泊町	10	折戸・脇元海岸2 (水管理・国土保全局) ~ 褓内海岸 (水管理・国土保全局)
外ヶ浜町	11	竜浜海岸 (水管理・国土保全局)
	12	竜飛漁港海岸(水産庁) ~ 宇鉄漁港海岸(水産庁)
	13	三厩漁港海岸(水産庁)
今別町	14	浜名海岸 (水管理・国土保全局) ~ 一本木漁港海岸(大泊地区) (水産庁)
	15	一本木漁港海岸(褓月地区) (水産庁) ~ 一本木漁港海岸(砂ヶ森地区) (水産庁)
	16	一本木漁港海岸(奥平部地区) (水産庁)
外ヶ浜町	17	平館漁港海岸(石崎地区) (水産庁) ~ 瀬辺地～蟹田海岸1 (水管理・国土保全局)

表1(2) 重点区域

市町村	海岸 No	対象海岸	
蓬田村	18	瀬辺地～蟹田海岸2 (水管理・国土保全局)	六牧橋～蓬田海岸1 (水管理・国土保全局)
青森市	19	六牧橋～蓬田海岸2 (水管理・国土保全局)	浅虫地区一般公共海岸 (一般公共海岸)
平内町	20	土屋海岸 (水管理・国土保全局)	稲生漁港海岸(稲生地区) (水産庁)
	21	久慈ノ浜海岸 (水管理・国土保全局)	東田沢漁港海岸 (水産庁)
	22	白砂漁港海岸 (水産庁)	
	23	小湊港海岸(港湾局)	狩場沢海岸 (水管理・国土保全局)
野辺地町	24	野辺地港海岸(港湾局)	野辺地港海岸(港湾局)
	25	有戸漁港海岸(水産庁)	
	26	有戸海岸 (水管理・国土保全局)	砂沼海岸 (水管理・国土保全局)
横浜町	27	雲雀平海岸 (水管理・国土保全局)	横浜漁港海岸 (水産庁)
	28	源氏ヶ浦漁港海岸(水産庁)	
	29	鶏沢漁港海岸(水産庁)	
むつ市	30	中野沢地区一般公共海岸 (一般公共海岸)	戸沢漁港海岸 (水管理・国土保全局)
	31	田野沢漁港海岸 (水管理・国土保全局)	川内港海岸(港湾局)
	32	桧川漁港海岸(水産庁)	
	33	宿野部漁港海岸(水産庁)	
	34	蛸崎漁港海岸(水産庁)	むつ天然海岸1 (国有林・その他の海岸)
佐井村	35	佐井天然海岸1 (国有林・その他の海岸)	原田地区一般公共海岸 (一般公共海岸)
大間町	36	奥戸地区一般公共海岸 (一般公共海岸)	奥戸海岸(農村振興局)
	37	奥戸漁港海岸(小奥戸地区) (水産庁)	下手浜海岸 (水管理・国土保全局)
風間浦村	38	折戸地区一般公共海岸 (一般公共海岸)	桑畑漁港海岸(水産庁)
	39	街道添地区一般公共海岸 (一般公共海岸)	下風呂海岸 (水管理・国土保全局)
	40	甲海岸1(水管理・国土保全局)	
むつ市	41	甲海岸2(水管理・国土保全局)	北関根海岸 (水管理・国土保全局)
東通村	42	石持漁港海岸(水産庁)	
	43	野牛漁港海岸(水産庁)	
	44	岩屋・納屋海岸 (水管理・国土保全局)	白糠漁港海岸(水産庁)
六ヶ所村	45	白糠漁港海岸(水産庁)	平沼漁港海岸(水産庁)
三沢市	46	三沢漁港海岸(水産庁)	
おいらせ町	47	二川目海岸 (水管理・国土保全局)	百石漁港海岸(水産庁)
八戸市	48	市川海岸 (水管理・国土保全局)	金浜海岸(その2)地区一般 公共海岸(一般公共海岸)
階上町	49	道仏海岸 (水管理・国土保全局)	小舟渡海岸 (水管理・国土保全局)

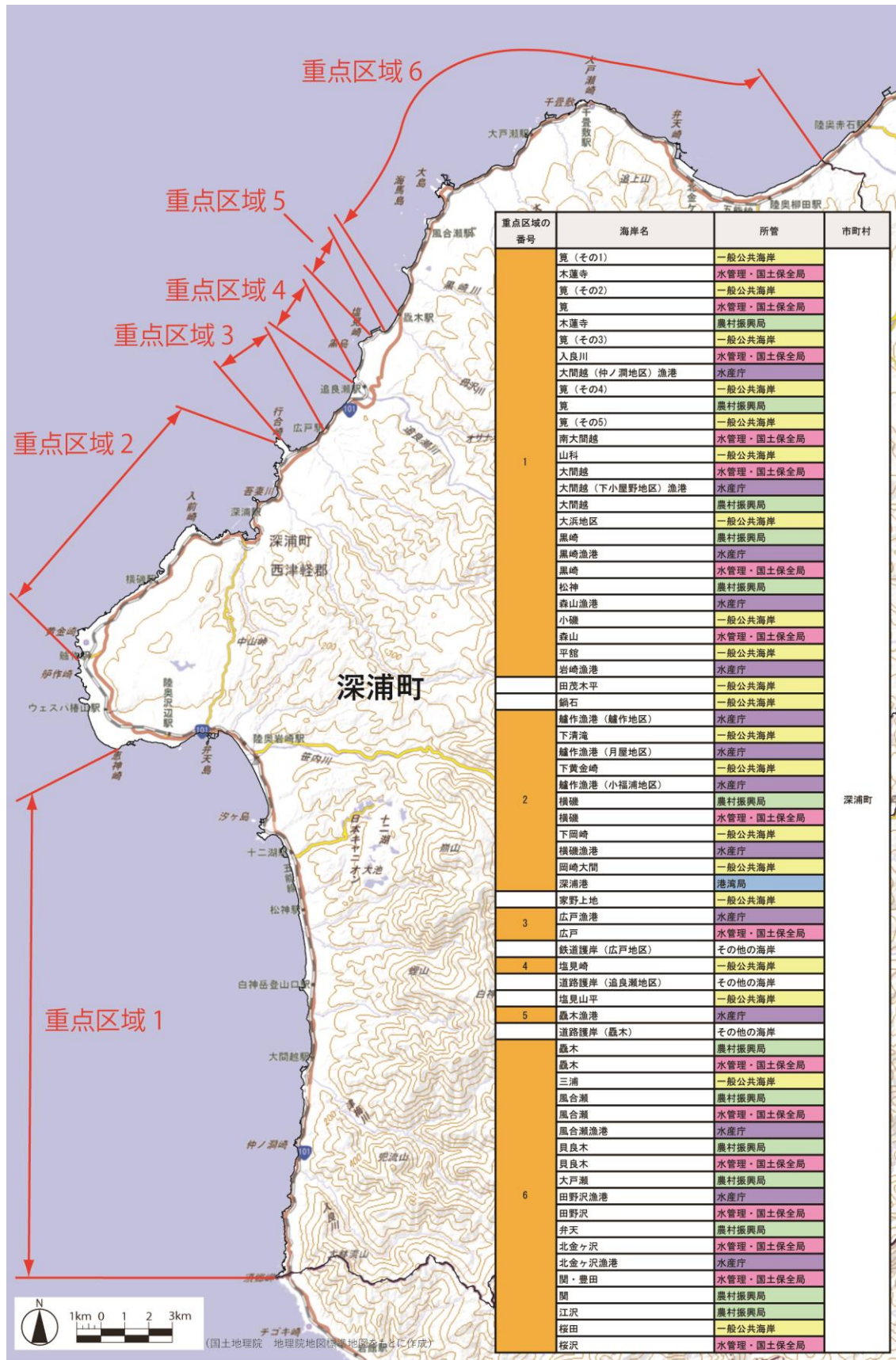


図2 重点区域(深浦町)



図3 重点区域(鯉ヶ沢町)



図4 重点区域（つがる市）



図5 重点区域（五所川原市）



図6 重点区域（中泊町）



図7 重点区域（外ヶ浜町（1））



図8 重点区域（今別町）



図9 重点区域（外ヶ浜町（2））



図10 重点区域（蓬田村）

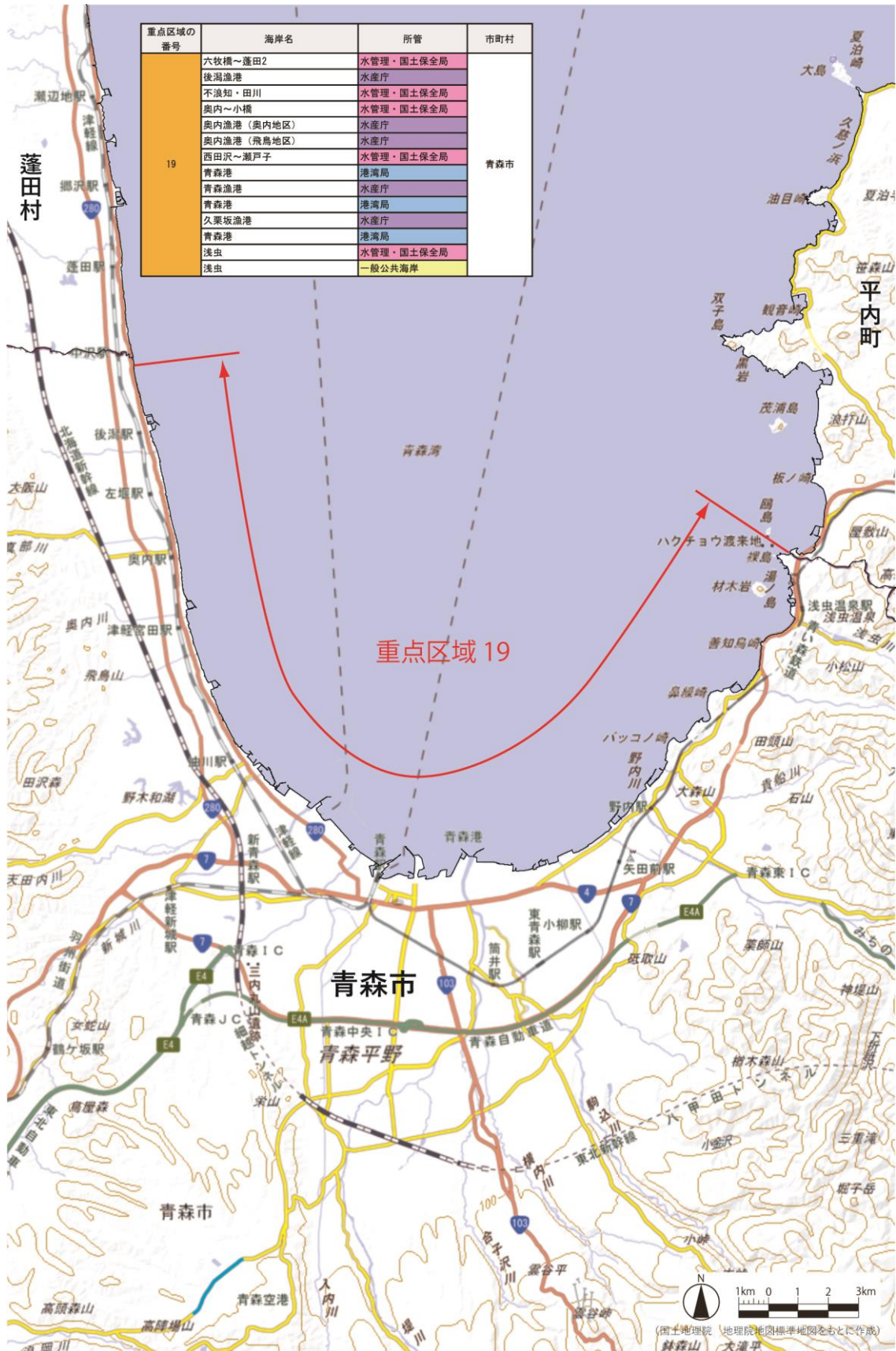


図 11 重点区域（青森市）

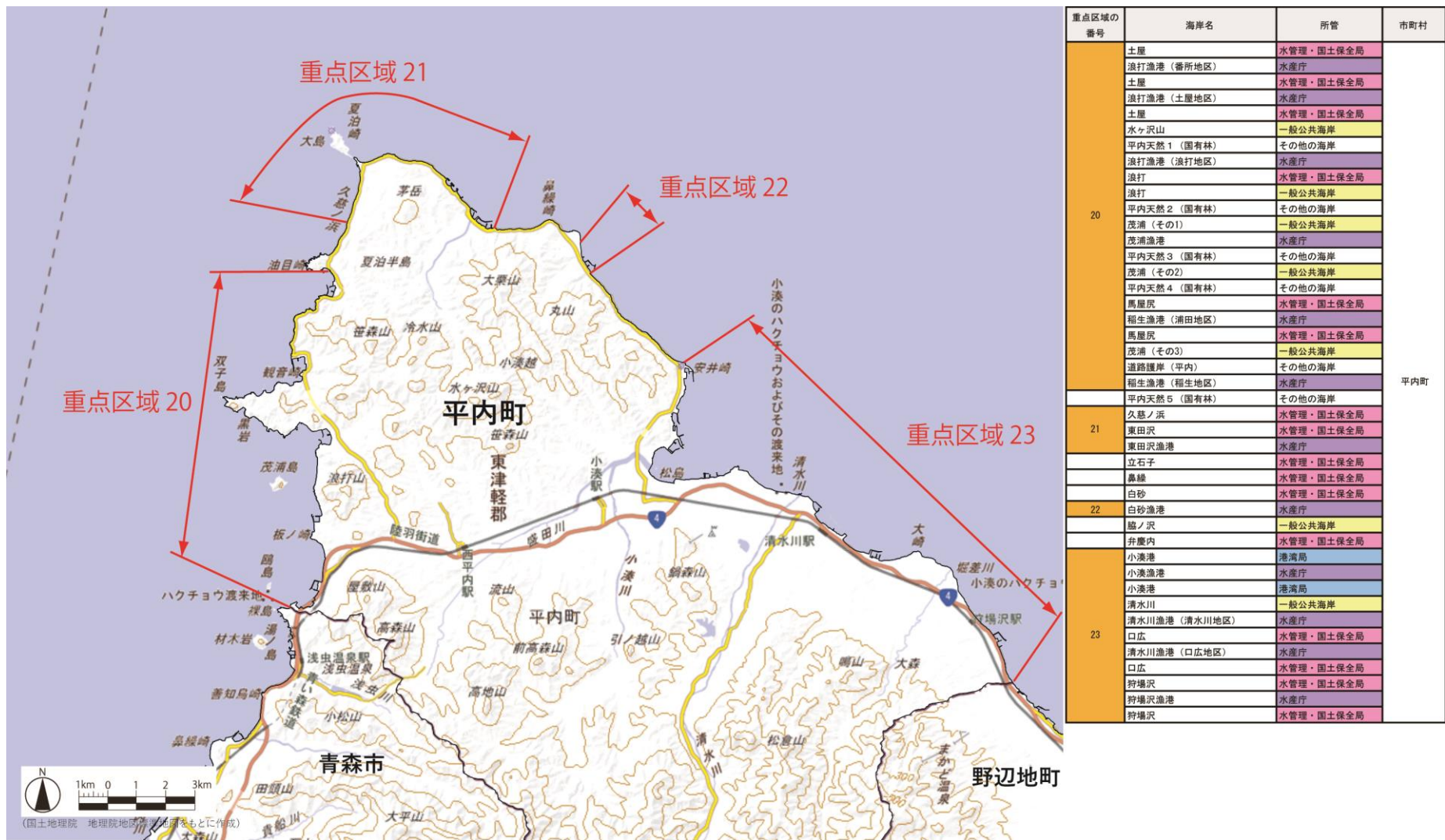


図 12 重点区域 (平内町)



図 13 重点区域（野辺地町）

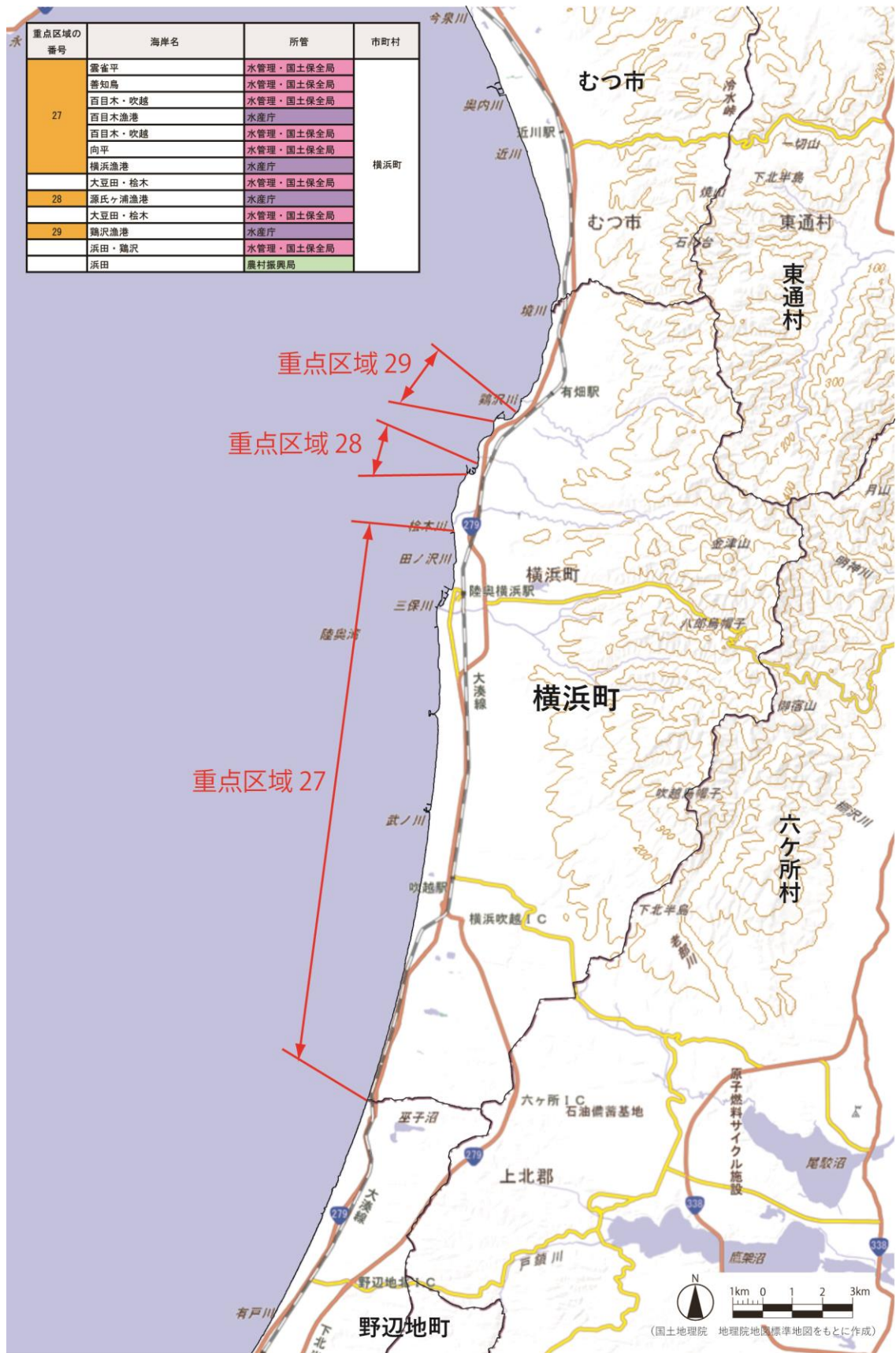
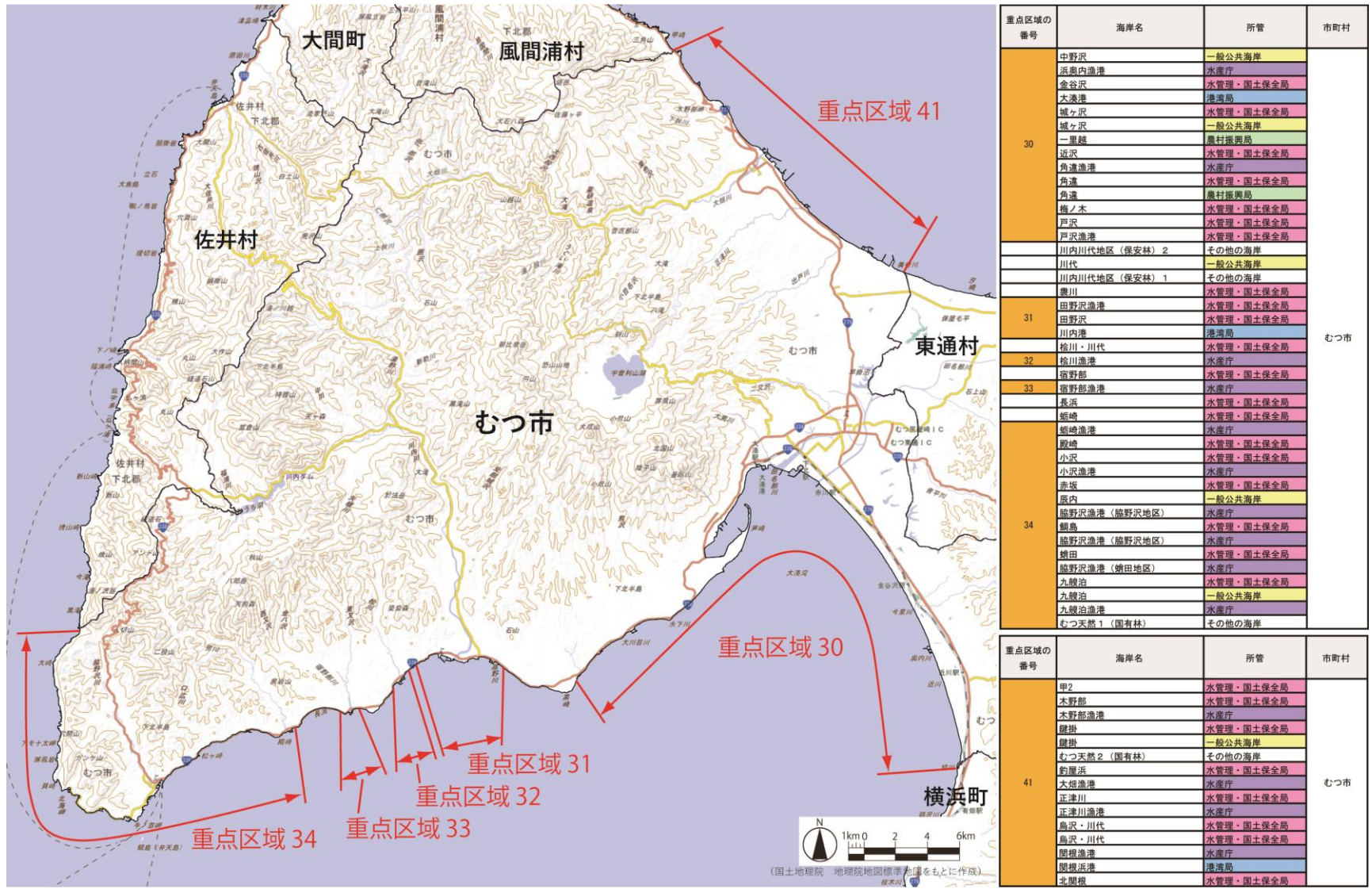


図 14 重点区域（横浜町）



重点区域の番号	海岸名	所管	市町村
30	中野沢	一般公共海岸	むつ市
	浜奥内漁港	水産庁	
	金谷沢	水管理・国土保全局	
	大浅港	港湾局	
	城ヶ沢	水管理・国土保全局	
	城ヶ沢	一般公共海岸	
	二里越	農村振興局	
	近沢	水管理・国土保全局	
	角達漁港	水産庁	
	角達	水管理・国土保全局	
	角達	農村振興局	
	樺ノ木	水管理・国土保全局	
	戸沢	水管理・国土保全局	
	戸沢漁港	水管理・国土保全局	
川内川代地区(保安林) 2	その他の海岸	むつ市	
川代	一般公共海岸		
川内川代地区(保安林) 1	その他の海岸		
豊川	水管理・国土保全局		
31	田野沢漁港		水管理・国土保全局
田野沢	水管理・国土保全局		
川内港	港湾局		
32	楡川・川代		水管理・国土保全局
楡川漁港	水産庁		
33	楡野部		水管理・国土保全局
楡野部漁港	水産庁		
長浜	水管理・国土保全局		
蛸崎	水管理・国土保全局		
34	蛸崎漁港		水産庁
	殿崎	水管理・国土保全局	
	小沢	水管理・国土保全局	
	小沢漁港	水産庁	
	赤坂	水管理・国土保全局	
	辰内	一般公共海岸	
	脇野沢漁港(脇野沢地区)	水産庁	
	鯛島	水管理・国土保全局	
	脇野沢漁港(脇野沢地区)	水産庁	
	蛸田	水管理・国土保全局	
	脇野沢漁港(蛸田地区)	水産庁	
	九艘泊	水管理・国土保全局	
	九艘泊	一般公共海岸	
	九艘泊漁港	水産庁	
むつ天然1(国有林)	その他の海岸		
41	甲2	水管理・国土保全局	むつ市
	木野部	水管理・国土保全局	
	木野部漁港	水産庁	
	鎌掛	水管理・国土保全局	
	鎌掛	一般公共海岸	
	むつ天然2(国有林)	その他の海岸	
	釣屋浜	水管理・国土保全局	
	大畑漁港	水産庁	
	正津川	水管理・国土保全局	
	正津川漁港	水産庁	
	島沢・川代	水管理・国土保全局	
	島沢・川代	水管理・国土保全局	
	関根漁港	水産庁	
	関根漁港	港湾局	
北関根	水管理・国土保全局		

図 15 重点区域 (むつ市)



図 16 重点区域 (佐井村)

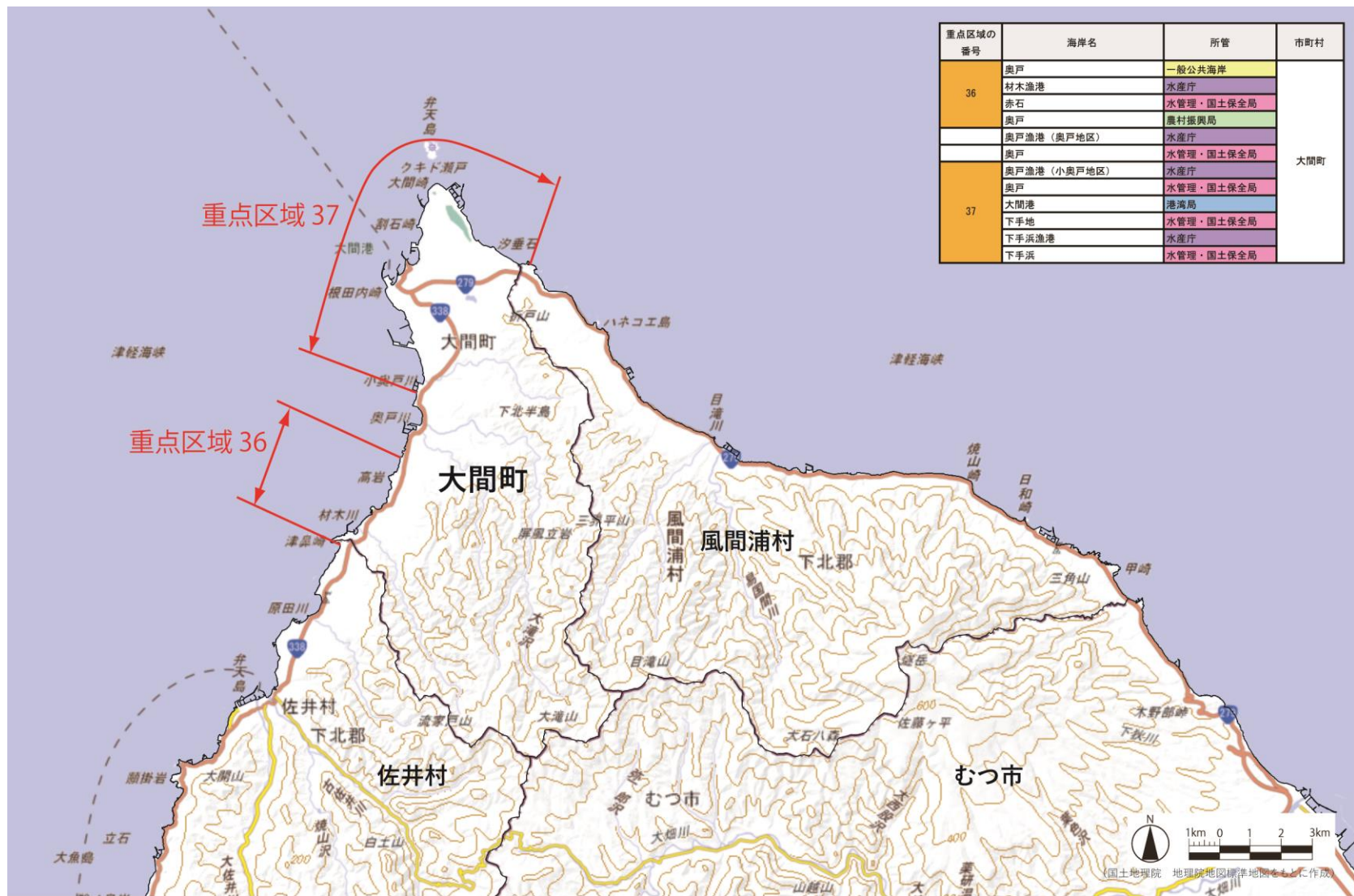


図 17 重点区域（大間町）

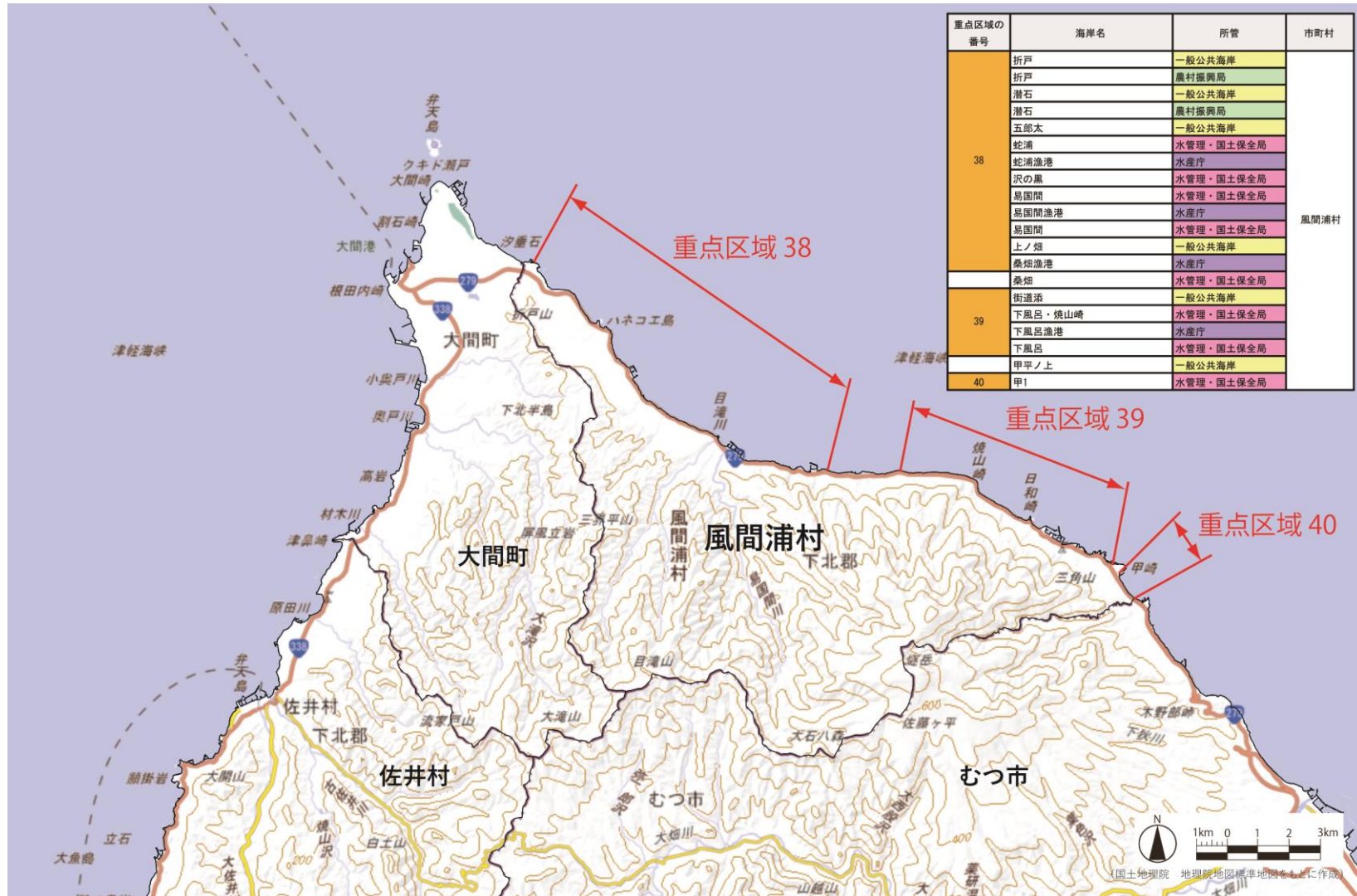


図 18 重点区域（風間浦村）

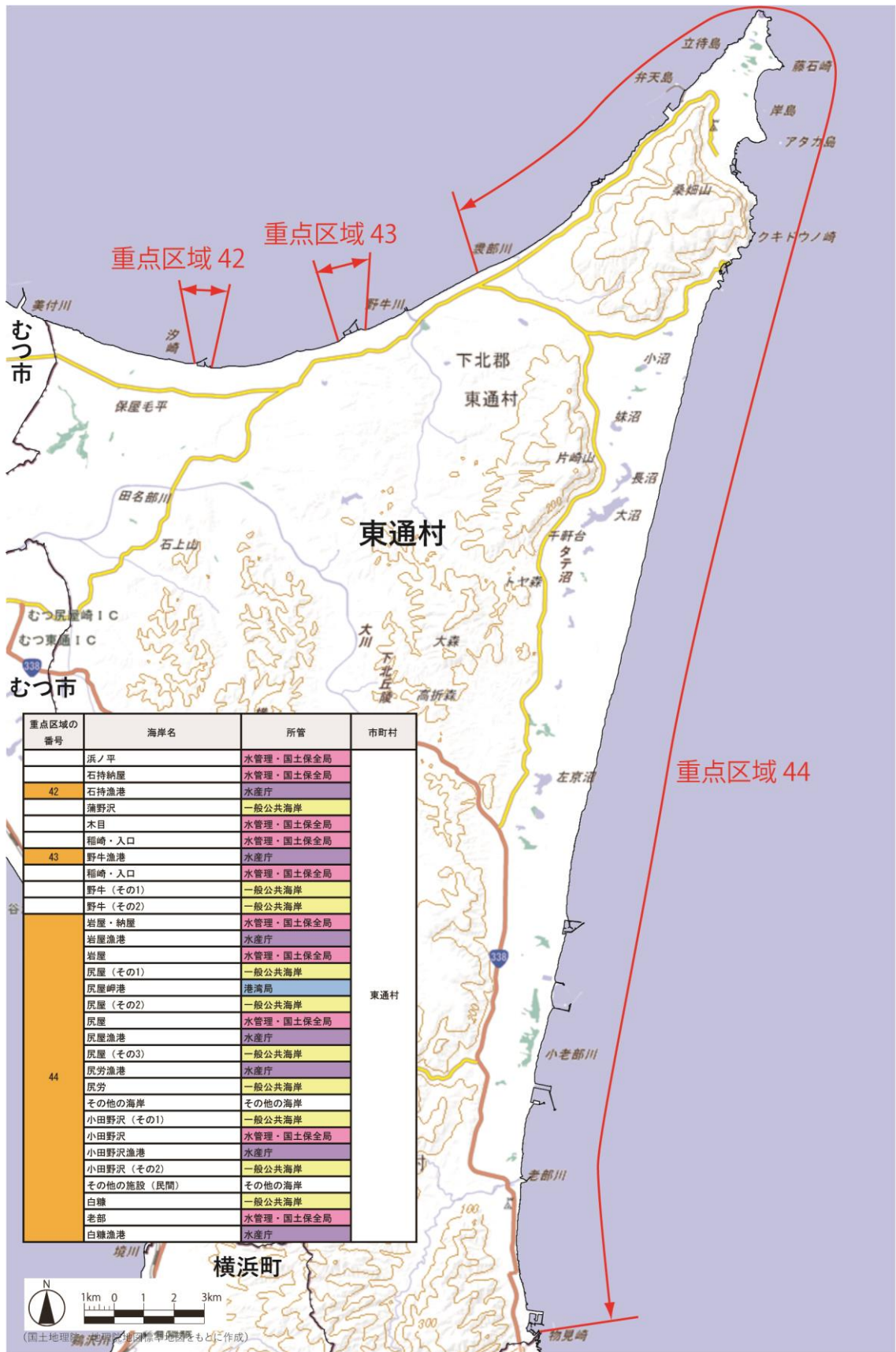


図 19 重点区域（東通村）





図 21 重点区域（三沢市）



図 22 重点区域（おいらせ町）



図 23 重点区域（八戸市）



図 24 重点区域（階上町）