





市町村名 コード番号	市町村の紋章及び由来	人口(人) 世帯数 面積(km ²) 人口密度 (人/km ²)	産業別就業 人口(人) 構成比(%)	17国調(人) 22国調(人) 27国調(人) 人口増減率 (%)	郵便番号 事務所の位置 電話番号 FAX番号
あおもり市 02201 2	 青森を象徴するため、青の字を模擬したもので、円は青の字の月を意味し、星の七つの突角は、青の字の月を除いた部分で北斗七星になぞらえ、本市は本州の北端である意を図案化したものである。	281,232 136,888 824.62 341.04	1次 3,956 (3.1) 2次 19,050 (15.1) 3次 102,763 (81.7)	311,508 299,520 287,648 △ 4.0	〒030-8555 中央1-22-5 (017)734-1111 (017)734-6865
ひろまき市 02202 1	 卍は、藩政時代に津軽氏の旗印として用いられた由緒あるもので、功德・円満の意味で吉祥万徳の相を表すといわれている。	170,212 80,208 524.20 324.71	1次 12,316 (15.4) 2次 13,579 (16.9) 3次 54,242 (67.7)	189,043 183,473 177,411 △ 3.3	〒036-8551 上白銀町1-1 (0172)35-1111 (0172)35-7956
はちのへ市 02203 9	 「八戸」の二字と旧南部藩の「向鶴の紋」をもとにして図案化したものである。	227,812 108,829 305.56 745.56	1次 3,625 (3.4) 2次 24,286 (23.0) 3次 77,656 (73.6)	244,700 237,615 231,257 △ 2.7	〒031-8686 内丸1-1-1 (0178)43-2111 (0178)45-2077
くろいし市 02204 7	 黒石藩主が旗印と替紋に用いていた紋章で、明治22年から黒石町が町章にしていたものを、市制施行後そのまま採用。古くには、中国の春秋時代ころ公服に使われた階級12章の1つ(フツ=星の意があると言われている)。	33,084 13,837 217.05 152.43	1次 2,780 (16.3) 2次 4,213 (24.7) 3次 10,066 (59.0)	38,455 36,132 34,284 △ 5.1	〒036-0396 市ノ町11-1 (0172)52-2111 (0172)52-6191
ごしょがわらし市 02205 5	 五所川原市の頭文字「G」をモチーフに、青は日本海、十三湖、岩木川を、緑は大地の恵みを、赤はりんご、太陽をそれぞれ表し、豊かな自然を背景に、生き活きと、未来に躍動する姿をイメージしている。	53,965 25,625 404.20 133.51	1次 3,704 (14.6) 2次 5,157 (20.3) 3次 16,512 (65.1)	62,181 58,421 55,181 △ 5.5	〒037-8686 字布屋町41-1 (0173)35-2111 (0173)35-3617
とわだ市 02206 3	 上の青い部分は「十和田湖」の形をデザイン化し、豊かできれいな「水」を表し、下の緑の部分は豊かで新鮮な「自然」を表している。	61,067 27,690 725.65 84.15	1次 3,767 (12.6) 2次 6,821 (22.9) 3次 19,263 (64.5)	68,359 66,110 63,429 △ 4.1	〒034-8615 西十二番町6-1 (0176)23-5111 (0176)22-5100
みさわ市 02207 1	 3つの「サ」の字を円形に配置し「ミサワ」を意味している。また、矢は資源である松の葉を配したものである。	39,726 19,490 119.87 331.41	1次 1,344 (7.2) 2次 4,078 (21.9) 3次 13,225 (70.9)	42,425 41,258 40,196 △ 2.6	〒033-8666 桜町1-1-38 (0176)53-5111 (0176)52-5655
むつ市 02208 0	 ひらがなの「むつ」を図案化し、融和と飛躍的發展を象徴化したものである。	56,790 28,946 864.12 65.72	1次 1,386 (5.3) 2次 5,591 (21.5) 3次 19,002 (73.1)	64,052 61,066 58,493 △ 4.2	〒035-8686 中央1-8-1 (0175)22-1111 (0175)23-5178
つがる市 02209 8	 つがる市の頭文字「つ」を図案化し、たわわに実った稲穂、日本海の美しい波を表現している。稲と波しぶきを表している楕円の数は、旧五町村を指す。自然と調和しながら、市の円満な發展を意味する。	31,998 13,578 253.55 126.20	1次 4,681 (30.3) 2次 2,872 (18.6) 3次 7,911 (51.2)	40,091 37,243 33,316 △ 10.5	〒038-3192 木造若緑61-1 (0173)42-2111 (0173)42-3069

市町村名 コード番号	市町村の紋章及び由来	人口(人) 世帯数 面積(km ²) 人口密度 (人/km ²)	産業別就業 人口(人) 構成比(%)	17国調(人) 22国調(人) 27国調(人) 人口増減率 (%)	郵便番号 事務所の位置 電話番号 FAX番号
ひらかわし 02210 1	 平川(ひらかわ)市の「ひ」をモチーフにデザインし、「豊かな自然」「豊かな実り(りんご)」「元気な市民」をイメージするとともに、未来に向かって飛躍する同市・市民を親しみやすくシンボライズした。	31,112 12,040 346.01 89.92	1次 3,972 (24.5) 2次 3,630 (22.3) 3次 8,641 (53.2)	35,336 33,764 32,106 △ 4.9	〒036-0104 柏木町藤山25-6 (0172)44-1111 (0172)44-8619
ひがしつがるぐん 02301 9	 平内町の平と白鳥を組み合わせこれを椿の花で囲んだもので、白鳥のつばさは、たゆみなき建設と飛躍発展を表す。	10,874 4,934 217.09 50.09	1次 1,591 (27.9) 2次 1,174 (20.6) 3次 2,931 (51.5)	13,483 12,361 11,142 △ 9.9	〒039-3393 小湊字小湊63 (017)755-2111 (017)755-2145
いまべつまち 02303 5	 「今別」を図案化したもの。「今」を円形で囲み、「別」は清く、正しい協和の民意と青函トンネル(本州と北海道を結ぶ鉄道、自動車道、人道)の三道を表現したものである。	2,577 1,418 125.27 20.57	1次 145 (13.5) 2次 322 (29.9) 3次 609 (56.6)	3,816 3,217 2,756 △ 14.3	〒030-1502 今別字今別167 (0174)35-2001 (0174)35-2298
とよぎたむら 02304 3	 蓬田村の頭文字「ヨ」の字を図案化したもので三本の尖った線とし、一番下は過去(祖先)、中は現在、上の長い線は未来(青少年)を意味し限りなき発展と松葉のごとく強健にして融和と団結を表現したものである。	2,763 1,153 80.84 34.18	1次 409 (29.0) 2次 314 (22.3) 3次 686 (48.7)	3,405 3,271 2,896 △ 11.5	〒030-1211 蓬田字汐越1-3 (0174)27-2111 (0174)27-3255
そとがけはままち 02307 8	 外ヶ浜の「そ」の文字をモチーフに、緑豊かな半島・青い海・三町村の合併を3本の力強い風に乗せ、新しいまちづくりと飛躍を表現したものである。	5,901 2,865 230.30 25.62	1次 599 (23.2) 2次 533 (20.6) 3次 1,455 (56.2)	8,215 7,089 6,198 △ 12.6	〒030-1393 字蟹田高銅屋44-2 (0174)31-1111 (0174)31-1215
にしつがるぐん 02321 3	 町章は、ひらがなで「あじがさわ」を表したもので、あじがさわの「わ」を図案化し円を作った。円は町内の融和を表したもので、あじがさわの「あ」「さ」を円より飛び出させ、鱈ヶ沢町の発展を象徴した。	9,730 4,582 343.08 28.36	1次 1,050 (22.5) 2次 839 (18.0) 3次 2,777 (59.5)	12,662 11,449 10,126 △ 11.6	〒038-2792 本町209-2 (0173)72-2111 (0173)72-2374
ふかうらまち 02323 0	 は、深浦のフの文字とかもめを、  は、波しぶきを図案化したもので、全体の融和と団結による深浦町の発展を象徴する。	8,019 3,736 488.90 16.40	1次 920 (25.1) 2次 743 (20.3) 3次 2,005 (54.7)	10,910 9,691 8,429 △ 13.0	〒038-2324 深浦字苗代沢84-2 (0173)74-2111 (0173)74-4415
なかつがるぐん 02343 4	 西目屋村の頭文字「にし」を図案化したもので、平和シンボル鳩を意匠化し、翼は、村勢の無限の飛躍発展を象徴したものである。	1,359 558 246.02 5.52	1次 222 (27.7) 2次 222 (27.7) 3次 357 (44.6)	1,597 1,594 1,415 △ 11.2	〒036-1492 田代字稲元144 (0172)85-2111 (0172)85-3040
みなみつがるぐん 02361 2	 藤崎町の頭文字Fを林檎、白鳥及び稲穂で図案化したものである。赤色は林檎と町民全体の融和と情熱、黄色は稲穂と平和への願い、藤色は白鳥の持つ高貴さと誇り高い町への躍進を表現したものである。	14,983 6,067 37.29 401.80	1次 1,924 (24.1) 2次 1,565 (19.6) 3次 4,501 (56.3)	16,495 16,021 15,179 △ 5.3	〒038-3803 西豊田1-1 (0172)75-3111 (0172)75-2515

(郡) 市 町 村 名 号 コ ー ド 番 号	市町村の紋章及び由来	人 口 (人) 世 帯 数 面 積 (km ²) 人 口 密 度 (人/km ²)	産 業 別 就 業 人 口 (人) 構 成 比 (%)	17国調(人) 22国調(人) 27国調(人) 人 口 増 減 率 (%)	郵 便 番 号 事 務 所 の 位 置 電 話 番 号 F A X 番 号
おお 大 鱒 町 02362 1	 大鱒の大は町の飛躍的發展、二本の輪は鱒で融和と団結を表している。	9,395 4,203 163.43 57.49	1次 1,056 (22.2) 2次 958 (20.1) 3次 2,752 (57.7)	11,921 10,978 9,676 △ 11.9	〒038-0292 大鱒字羽黒館 5-3 (0172)48-2111 (0172)47-6742
い 田 舎 館 村 02367 1	 村章は、昭和34年に村民から募集したもので、田舎館村の田を中心に上部に村の歴史を物語る館(城)を配し、全体の統一円満を意味する円でかたちどっている。	7,787 2,798 22.35 348.41	1次 900 (22.3) 2次 946 (23.4) 3次 2,195 (54.3)	8,541 8,153 7,783 △ 4.5	〒038-1113 田舎館字中辻 123-1 (0172)58-2111 (0172)58-4751
きた 北 津 軽 郡 いた 板 やなぎ 柳 町 02381 7	 いたやなぎの「イ」を主産物のりんごに象り、破調美で表現したもので町の飛躍的な發展と町民の融和と団結を象徴したものである。	13,448 5,460 41.88 321.11	1次 2,999 (38.0) 2次 1,255 (15.9) 3次 3,633 (46.1)	16,222 15,227 13,935 △ 8.5	〒038-3692 板柳字土井 239-3 (0172)73-2111 (0172)73-2120
つる 鶴 田 町 02384 1	 円の上半分はカナ文字のツを、下半分は同じくルをそれぞれ図案化し「鶴」を象徴化した。	12,695 5,375 46.43 273.42	1次 2,475 (34.9) 2次 1,311 (18.5) 3次 3,301 (46.6)	15,218 14,270 13,392 △ 6.2	〒038-3595 鶴田字早瀬 200-1 (0173)22-2111 (0173)22-6007
なか 中 泊 町 02387 6	 中泊町の「中」の文字を基調に、豊かな自然の中で躍動する人々を象徴的に表現している。橙は太陽、青は海と空、緑は大地で自然に恵まれた中泊町をイメージしている。	10,891 5,111 216.34 50.34	1次 1,122 (23.9) 2次 1,322 (28.2) 3次 2,251 (47.9)	14,184 12,743 11,187 △ 12.2	〒037-0392 中里字紅葉坂 209 (0173)57-2111 (0173)57-3849
かみ 上 北 郡 の 野 辺 地 町 02401 5	 野辺地の頭文字である「の」の字を表徴するとともに、躍進を連想させる波頭をあわせ図形化したもので、躍進、發展、団結を表現したものである。	13,094 6,487 81.68 160.31	1次 492 (7.9) 2次 1,609 (25.8) 3次 4,133 (66.3)	15,218 14,314 13,524 △ 5.5	〒039-3131 字野辺地123-1 (0175)64-2111 (0175)64-9594
しち 七 戸 町 02402 3	 天間林の「て」と七戸の「し」を仲良く組み合わせ合わせた「七」の文字をモチーフとし、ふたつがひとつになって新しい七戸町を創っていくというコンセプトから生まれた。「七」のカタチを町民にたとえ人物化し、未来に向け飛躍する七戸町民の活力を前面にアピールしたものであり、町の活性化と發展を目指す心を凝縮したものである。	15,424 6,803 337.23 45.74	1次 1,480 (18.9) 2次 1,783 (22.7) 3次 4,586 (58.4)	18,471 16,759 15,709 △ 6.3	〒039-2792 字森ノ上131-4 (0176)68-2111 (0176)68-2804
ろく 六 戸 町 02405 8	 六戸の「戸」を組み合わせて図案化したもので、各戸が手をにぎりあい、大きく發展することを表している。	11,033 4,502 83.89 131.52	1次 1,105 (20.7) 2次 1,335 (25.0) 3次 2,904 (54.3)	10,430 10,241 10,423 1.8	〒039-2392 犬落瀬字前谷 地60 (0176)55-3111 (0176)55-3112
よこ 横 浜 町 02406 6	 「よこはま」の「よ」を図案化したもので、大・小の円で「円満・団結・平和」を表し、「よ」の先端は、将来への限りない躍進、發展を表している。	4,439 2,084 126.38 35.12	1次 753 (33.0) 2次 580 (25.4) 3次 947 (41.5)	5,097 4,881 4,535 △ 7.1	〒039-4145 字寺下35 (0175)78-2111 (0175)78-2118

(郡) 市 町 村 名 号 コ ー ド 番 号	市町村の紋章及び由来	人 口 (人) 世 帯 数 面 積 (km ²) 人 口 密 度 (人/km ²)	産 業 別 就 業 人 口 (人) 構 成 比 (%)	17国調(人) 22国調(人) 27国調(人) 人 口 増 減 率 (%)	郵 便 番 号 事 務 所 の 位 置 電 話 番 号 F A X 番 号
とう ぼく まち 東 北 町 02408 2	 「と」を形象した緑の大地、「う」を形象した小川原湖が高瀬川放水路で太平洋と結ばれた形状で、北東の位置・希望・躍動を表現している。中の円は、調和のイメージと「日本中央の碑」を表現し、文化の豊かさを意味する。	17,431 7,260 326.50 53.39	1次 2,268 (25.4) 2次 2,087 (23.4) 3次 4,567 (51.2)	20,016 19,106 17,955 △ 6.0	〒039-2492 上北南四丁目 32-484 (0176)56-3111 (0176)56-3110
ろっ か しょ むら 六 ケ 所 村 02411 2	 六ヶ所村の六の字を図案化したもので、上部は躍進発展を、下部二線は村民の協和を力強く表現したものである。	10,265 4,881 252.68 40.62	1次 787 (13.0) 2次 2,346 (38.7) 3次 2,931 (48.3)	11,401 11,095 10,536 △ 5.0	〒039-3212 尾駸字野附475 (0175)72-2111 (0175)72-2603
お い ら せ ちやう お い ら せ 町 02412 1	 町名の「おいらせ」そのものを、ひらがなの柔らかさを生かしてデザイン化し、円の部分は町民の協調性を表現している。緑は豊かな自然環境と人に優しい田園定住都市のイメージを、青は清流奥入瀬川と力強い太平洋を、赤は住民の活力を象徴しているものである。	25,293 10,414 71.96 351.49	1次 1,119 (9.6) 2次 3,387 (28.9) 3次 7,204 (61.5)	24,172 24,211 24,222 0.0	〒039-2192 中下田135-2 (0178)56-2111 (0178)56-4364
しも きた ぐん おお 大 間 町 02423 6	 大間町を構成する3集落(大間、奥戸、材木)を象徴したもので和と融を示す。	5,237 2,526 52.10 100.52	1次 612 (23.9) 2次 566 (22.1) 3次 1,380 (53.9)	6,212 6,340 5,227 △ 17.6	〒039-4692 大間字奥戸下 道20-4 (0175)37-2111 (0175)37-2478
ひがし とうり むら 東 通 村 02424 4	 東通村の地形をデザインしたもので自然と生活の調和、産業文化の躍進をこめ、村の将来の限らない発展を象徴している。	6,330 2,836 295.27 21.44	1次 960 (27.7) 2次 854 (24.7) 3次 1,650 (47.6)	8,042 7,252 6,607 △ 8.9	〒039-4292 砂子又字沢内 5-34 (0175)27-2111 (0175)27-2130
かざ ま ふう むら 風 間 浦 村 02425 2	 風間浦村の三文字を表すとともに観光・水産業・林業の資源を丸で表し、これを基本とした村の発展を先端にして図案化したものである。	1,855 921 69.55 26.67	1次 199 (20.9) 2次 208 (21.8) 3次 547 (57.3)	2,603 2,463 1,976 △ 19.8	〒039-4502 易国間字大川 目28-5 (0175)35-2111 (0175)35-2403
さ い むら 佐 井 村 02426 1	 佐井村の頭文字「さ」を近代感覚的に図案化したもので、村民の融和と団結を太い円形で表し、さらに産業文化など佐井村勢の飛躍的發展を飛鳥の姿で象徴させている。	1,960 944 135.04 14.51	1次 233 (24.3) 2次 233 (24.3) 3次 491 (51.3)	2,843 2,422 2,148 △ 11.3	〒039-4711 佐井字糠森20 (0175)38-2111 (0175)38-2492
きん のへ ぐん 三 戸 郡 きん のへ まち 三 戸 町 02441 4	 未来に向かって躍動する三戸町の若さとエネルギー情熱をそれぞれ若草色、だいたい色、えんじ色の三色で表し、全体的に発展する三戸町を象徴したものである。	9,895 4,276 151.79 65.19	1次 1,582 (31.2) 2次 968 (19.1) 3次 2,517 (49.7)	12,261 11,299 10,135 △ 10.3	〒039-0198 在府小路町43 (0179)20-1111 (0179)20-1102
ご のへ まち 五 戸 町 02442 2	 五戸の五と戸を組み合わせ動勢を加えて単純に図案化し、団結融和、町の発展を象徴している。	17,018 7,019 177.67 95.78	1次 2,069 (23.0) 2次 2,344 (26.0) 3次 4,594 (51.0)	20,138 18,712 17,433 △ 6.8	〒039-1513 字古館21-1 (0178)62-2111 (0178)62-6317

(郡) 市 町 村 名 号 コ ー ド 番 号	市町村の紋章及び由来	人 口 (人) 世 帯 数 面 積 (km ²) 人 口 密 度 (人/km ²)	産 業 別 就 業 人 口 (人) 構 成 比 (%)	17国調(人) 22国調(人) 27国調(人) 人 口 増 減 率 (%)	郵 便 番 号 事 務 所 の 位 置 電 話 番 号 F A X 番 号
たつ 田 子 町 02443 1	 図案は田子町、故佐藤暢三氏の考案によるもの。昭和十年四月四日、町議会に提案、議決されたものである。図案の発想になったのは当時運行されていた町営バスの車輪。のびゆく町、ひらけていく町に向かって限りなく回転を続けて行ってほしいという願望が込められている。	5,394 2,143 241.98 22.29	1次 1,098 (36.7%) 2次 708 (23.7%) 3次 1,186 (39.6%)	6,883 6,175 5,554 △ 10.1	〒039-0292 田子字天神堂 平81 (0179)32-3111 (0179)32-4294
なん 南 部 町 02445 7	 南部町の自慢である、緑あふれる名久井岳と、馬淵川の清らかな流れをモチーフとしたデザインで、二つの赤い円は豊かな農産物の実りを表すとともに、人と自然の調和により発展する町の将来像を表している。	17,870 7,438 153.12 116.71	1次 2,355 (25.3%) 2次 2,039 (21.9%) 3次 4,915 (52.8%)	21,552 19,853 18,312 △ 7.8	〒039-0892 苫米地字下宿 23-1 (0178)84-2111 (0178)84-4404
はし 階 上 町 02446 5	 階上町の(上)の字を図案化し、その上に(階)の字を載せ、常に上向きの生活を希い、円形は、平和と協力を表徴したものである。	13,404 5,973 94.01 142.58	1次 563 (8.9%) 2次 1,961 (30.9%) 3次 3,818 (60.2%)	15,356 14,699 14,025 △ 4.6	〒039-1201 道仏字天当平 1-87 (0178)88-2111 (0178)88-2117
しん 新 郷 村 02450 3	 新郷村の「し」と「ん」の二文字を組み合わせたもので、鳥の翼のように大空に向かって大きく羽ばたけという意味で「前進」と「飛躍」と「平和」を象徴している。	2,421 924 150.77 16.06	1次 682 (48.5%) 2次 243 (17.3%) 3次 481 (34.2%)	3,143 2,851 2,509 △ 12.0	〒039-1801 戸来字風呂前 10 (0178)78-2111 (0178)78-2118

注 ・人口、世帯数は住民基本台帳（平成31年1月1日現在）による。
・面積については、国土地理院の「全国都道府県市区町村別面積調」（令和元年7月1日）による。
・人口密度については、上記人口を面積で除し、小数点第二位まで表示した。
・産業別就業人口は国勢調査（平成27年10月1日）による。

新市町村名	合併年月日(構成市町村)
五戸町	H16.7.1 (五戸町・倉石村)
十和田市	H17.1.1 (十和田市・十和田湖町)
つがる市	H17.2.11 (木造町・森田村・柏村・稲垣村・車力村)
むつ市	H17.3.14 (むつ市・川内町・大畑町・脇野沢村)
五所川原市	H17.3.28 (五所川原市・金木町・市浦村)
外ヶ浜町	H17.3.28 (蟹田町・平館村・三厩村)
藤崎町	H17.3.28 (藤崎町・常盤村)
中泊町	H17.3.28 (中里町・小泊村)
八戸市	H17.3.31 (八戸市・南郷村)
深浦町	H17.3.31 (深浦町・岩崎村)
七戸町	H17.3.31 (七戸町・天間林村)
東北町	H17.3.31 (上北町・東北町)
青森市	H17.4.1 (青森市・浪岡町)
平川市	H18.1.1 (平賀町・尾上町・碓ヶ関村)
南部町	H18.1.1 (名川町・南部町・福地村)
弘前市	H18.2.27 (弘前市・岩木町・相馬村)
おいらせ町	H18.3.1 (百石町・下田町)