東青地域森林位置図（林道計画図）No.1

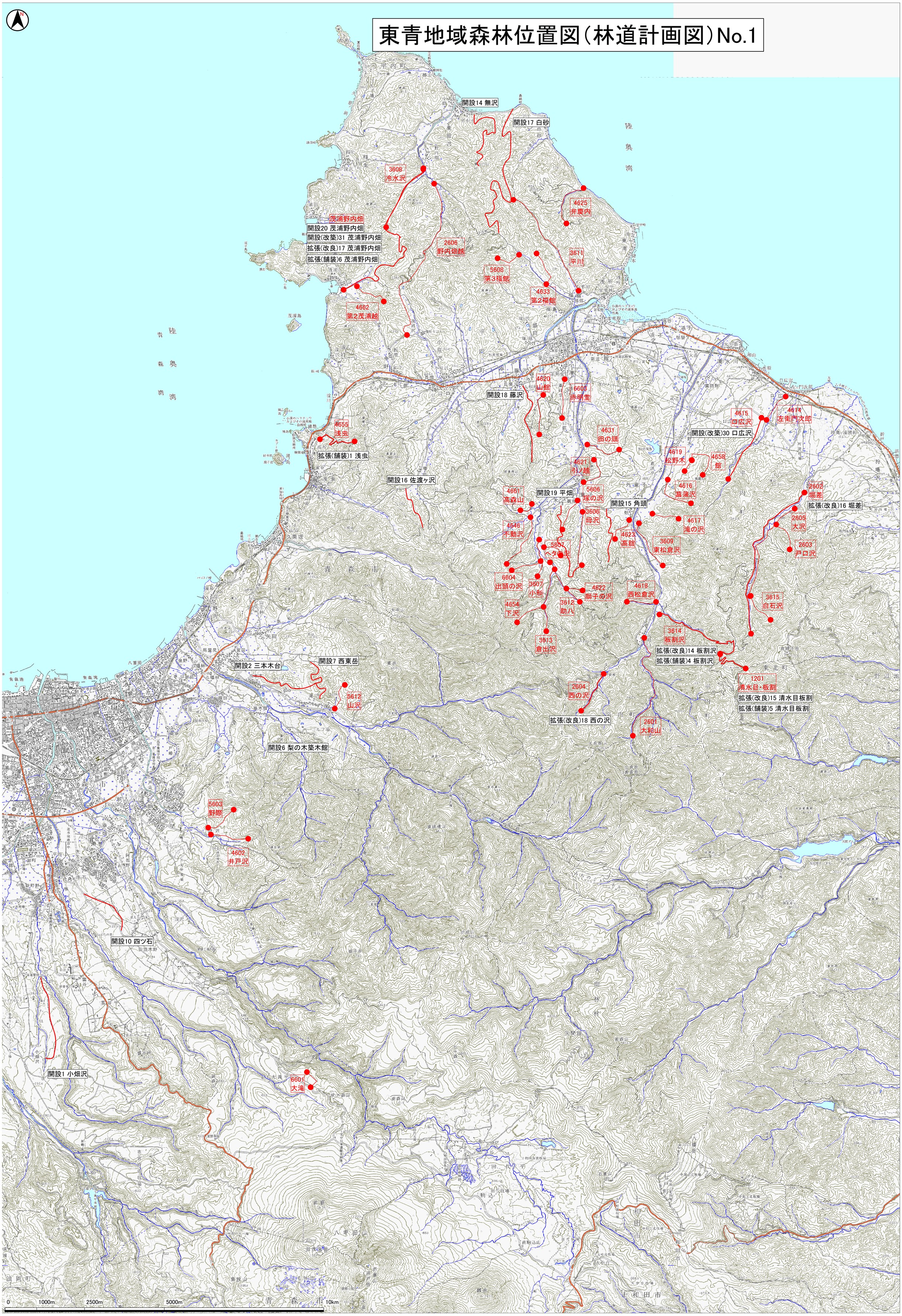

この成果品は、青森県が作成した測量成果を、青森県知事の承認を得て複製したものである。（承認番号平成21年1月23日付け青林第962号）この地図は、国土地理院長の承認を得て、同院発行の数値地図25000、50000、200000（地図画像）を複製したものである。（承認番号　平総複、第号）

東青地域森林計画（林道計画図）No.2

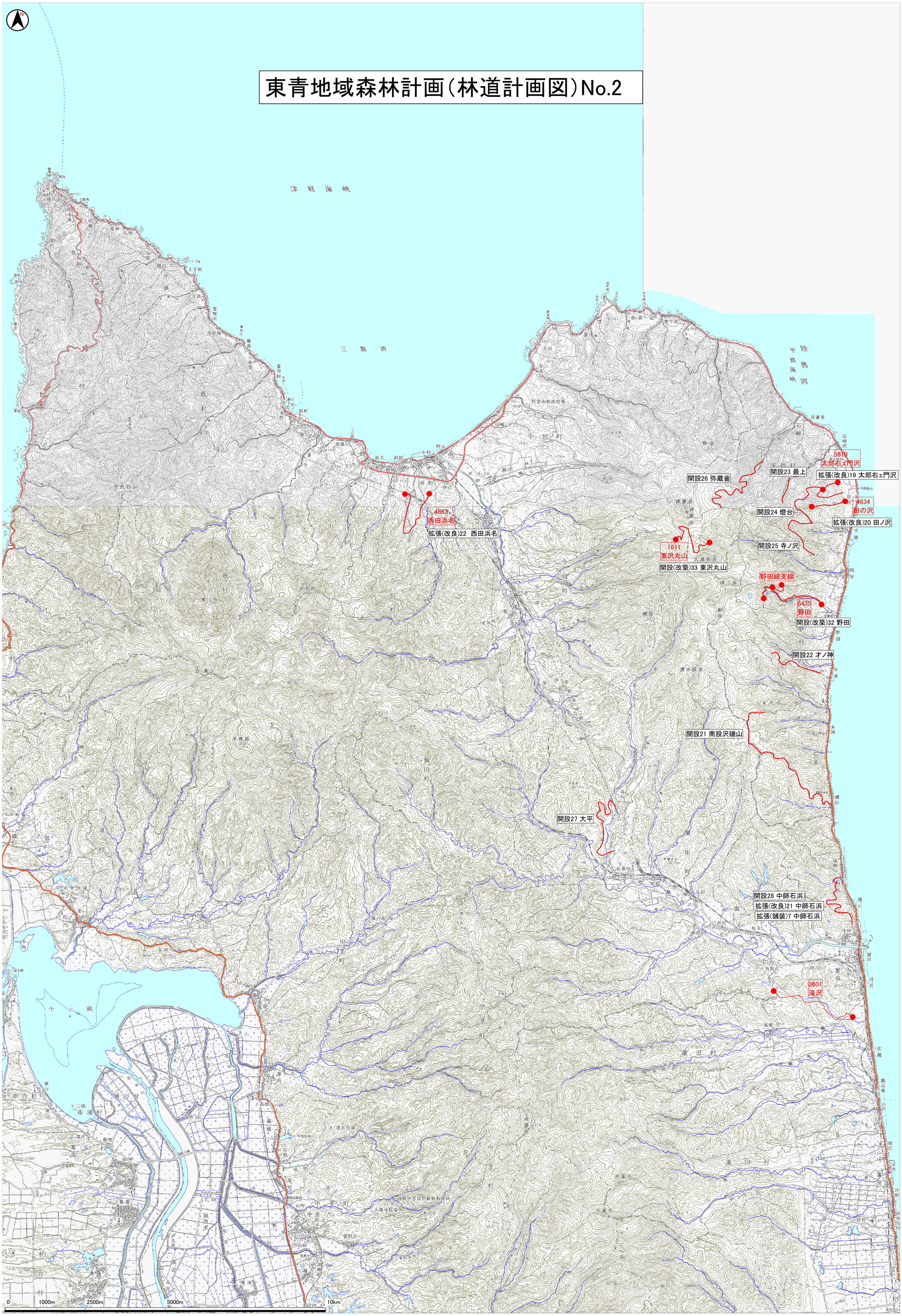

この成果品は、青森県が作成した測量成果を、青森県知事の承認を得て複製したものである。（承認番号平成21年1月23日付け青林第962号）この地図は、国土地理院長の承認を得て、同院発行の数値地図25000、50000、200000（地図画像）を複製したものである。（承認番号　平総複、第号）

東青地域森林位置図（林道計画）No.3

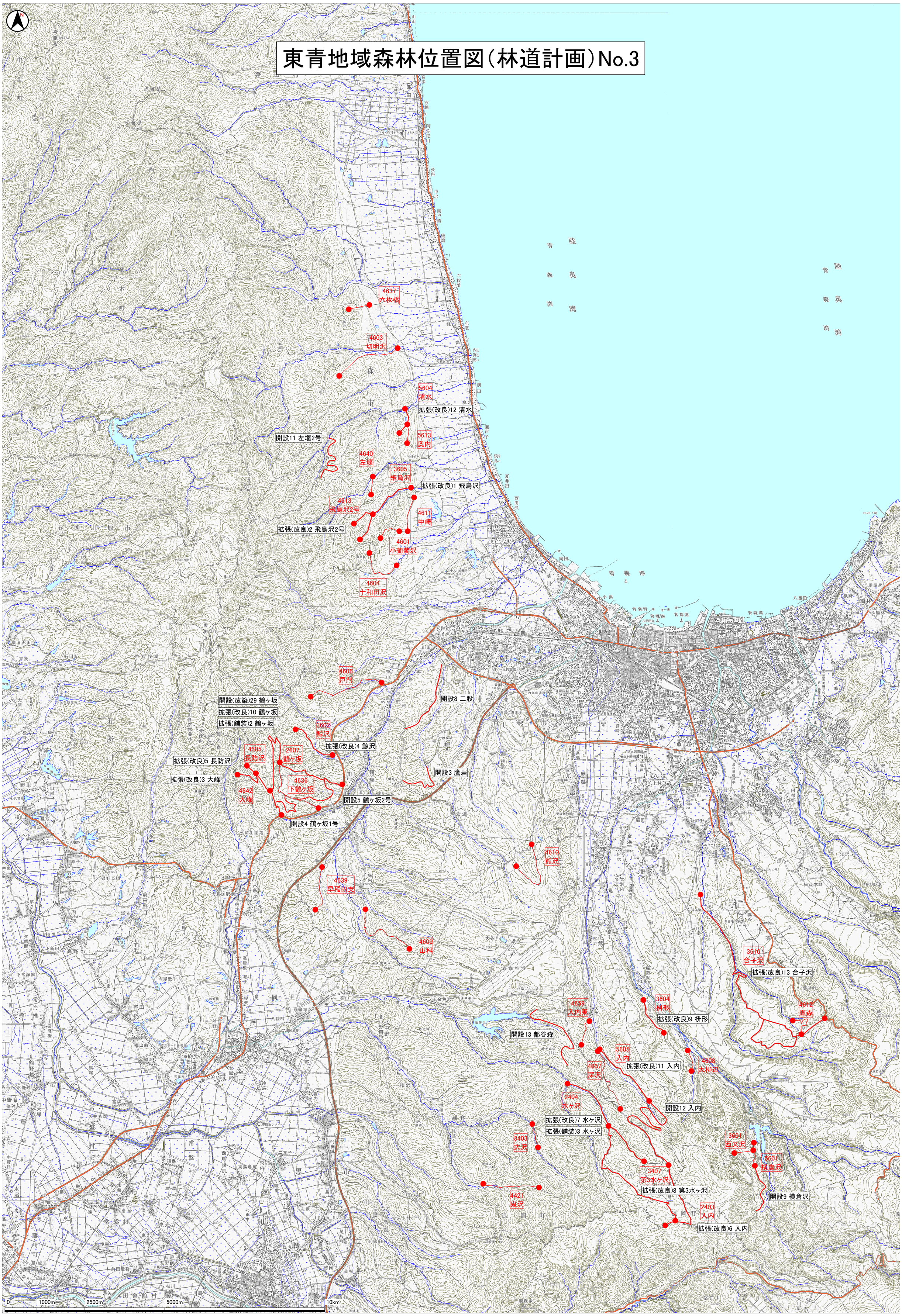

この成果品は、青森県が作成した測量成果を、青森県知事の承認を得て複製したものである。（承認番号平成21年1月23日付け青林第962号）この地図は、国土地理院長の承認を得て、同院発行の数値地図25000、50000、200000（地図画像）を複製したものである。（承認番号　平総複、第号）