

「下平谷地地区換地計画事務・確定測量業務第4号委託」の  
公募についての公告

青森県農業農村整備関連業務公募型企画競争事務取扱要領に基づき、下記のとおり実施者を公募します。

令和4年6月23日

三八地域県民局長

記

- 1 業務名  
下平谷地地区換地計画事務・確定測量業務第4号委託
- 2 業務の目的及び概要
  - (1) 目的  
本業務は、下平谷地地区農地中間管理機構関連農地整備事業における換地計画の樹立に必要な業務及び対象地域の確定測量業務を行うことを目的とする。
  - (2) 概要  
換地計画事務 一式  
確定測量業務 一式
- 3 応募資格及び応募要領  
別添応募要領参照
- 4 契約の締結について  
本業務に係る契約は、別に定める応募要領により特定された契約候補者と契約の協議が整い次第締結することとします。
- 5 その他  
業務内容、特定方法等の詳細は、応募要領をご参照の上、必要に応じ6の「応募・照会等窓口」にご照会ください。
- 6 応募・照会等窓口  
〒039-1101 青森県八戸市大字尻内町字八百刈20番地3  
三八地域県民局地域農林水産部  
TEL 0178-27-1287  
FAX 0178-27-1939  
担当者 管理課 大久保、加川

## 下平谷地地区換地計画事務・確定測量業務第4号委託応募要領

### 1 業務名

下平谷地地区換地計画事務・確定測量業務第4号委託

### 2 業務の目的

本業務は、下平谷地地区農地中間管理機構関連農地整備事業における換地計画の樹立に必要な業務及び対象地域の確定測量業務を行うことを目的とする。

### 3 業務の内容

別添特記仕様書のとおり

### 4 履行期限

契約締結の翌日から令和5年3月20日（月）までとする。

### 5 応募資格

公募に応募できるのは、次の（1）及び（2）の双方に該当する者とする。

#### （1）対象者

民間事業者、独立行政法人、認可法人及び民間団体（公益法人を含む。）のいずれかに該当する者

#### （2）参加資格

次に掲げる事項の全てに該当する者

ア 青森県建設関連業務の競争入札に参加する者の資格等に関する規則（昭和58年2月青森県規則第6号）第3条第2項各号に掲げる業種について、同規則第5条の規定による認定を受けた者（企画提案書の提出期限までに認定を受けることが見込まれる者を含む。）、物品の製造の請負、買入れ及び借入れに関する契約並びに役務の提供を受ける契約に係る競争入札に参加する者の資格等に関する要領（平成13年4月1日施行）に規定する資格を有する者（企画提案書の提出期限までに競争入札参加者名簿に登載されることが見込まれる者を含む。）、または、令和04・05・06年度農林水産省競争参加資格（全省庁統一資格）の役務の提供等で「東北地域」で申請しており、かつ、「調査・研究」に申請している者であること。（企画提案書の提出期限までに競争参加資格の登録が見込まれる者を含む。）

イ 地方自治法施行令（昭和22年政令第16号）第167条の4第1項各号及び第2項各号のいずれにも該当しない者であること。

ウ 青森県建設業者等指名停止要領（平成2年6月28日付け青監第633号）等に基づく知事の指名停止の措置を参加表明書の提出期限の日から契約締結の時までの間に受けていない者であること。

エ 県内に本店または支店を有していること。

オ 配置予定管理技術者は、換地計画事務においては土地改良換地士（土地改良法（昭和24年法律第195号）第52条第4項で規定する者）の資格を

有する者、確定測量業務においては測量士（測量法（昭和24年法律第188号）第49条第1項の規定に従い登録された者）の資格を有する者であること。

## 6 参加表明書に関する事項

(1) 本業務の受託を希望する者は、様式第1号「参加表明書」に競争入札参加資格の認定結果の通知書の写しを添えて12の「応募・照会等窓口」に持参又は郵送により提出すること。（提出期間内に必着のこと。）

### (2) 提出期間

令和4年6月24日（金）から令和4年7月4日（月）まで  
土曜日、日曜日及び祝祭日を除く毎日午前9時から午後5時まで

## 7 企画提案書の作成、提出等

(1) 6の参加表明書を提出した者は、次の項目を内容とする企画提案書を作成するものとする。

なお、企画提案書等に使用する言語は、日本語とする。

ア 過去10年間における同種業務の実績（企画提案書様式2）

前年度から過去10年間における3に示す業務内容と同種業務の実績を記載する。

イ 配置予定管理技術者の能力（企画提案書様式3）

配置予定管理技術者の保有資格状況、同種業務の経験、継続教育の取組状況について記載する。

ウ 見積書（積算内訳）（企画提案書様式4）

本業務に係る見積書（積算内訳）を作成する。

### (2) 提出方法

様式第2号により作成した企画提案書を、12の「応募・照会等窓口」に持参又は郵送により2部（正1部・副1部）提出すること。（提出期間内に必着のこと。）

ただし、提出する企画提案書は、1者につき1点に限る。

### (3) 提出期間

令和4年6月24日（金）から令和4年7月7日（木）まで  
土曜日、日曜日及び祝祭日を除く毎日午前9時から午後5時まで

## 8 企画提案書を特定するための評価基準（別添「評価基準及び留意事項」参照）

(1) 応募資格の有無

(2) 企画提案書の内容の適切性

ア 過去10年間の同種業務の実績（同種業務とは、3に示す内容のものとする。）

イ 配置予定管理技術者の能力

ウ 業務費の妥当性（見積書による。）

## 9 契約候補者の特定等

- (1) 契約候補者の特定にあたっては、県営農業農村整備工事建設業者等選定委員会において、提出された企画提案書を8の評価基準に基づいて審査のうえ本業務について企画的に最適なものを特定し、特定した企画提案書の提出者を契約候補者とする。

なお、審査は、非公開とする。

- (2) 審査結果は、令和4年7月12日（火）までに企画提案書を提出した者に通知（様式第3号）する。
- (3) 契約候補者に特定されなかった旨の通知を受けた者は、通知をした日の翌日から起算して5日（国民の祝日に関する法律（昭和23年法律第178号）に規定する休日、日曜日及び土曜日（以下「休日等」という。）を除く。）以内に三八地域県民局長に対し、契約候補者に特定されなかった理由について、次に従い書面（様式任意）により説明を求めることができる。

### ア 受付窓口

〒039-1101 青森県八戸市大字尻内町字八百刈20番地3

三八地域県民局地域農林水産部

TEL 0178-27-1287

FAX 0178-27-1939

担当者 管理課 大久保、加川

### イ 受付時間

土曜日、日曜日及び祝祭日を除く毎日午前9時から午後5時まで

- (4) 三八地域県民局長は、契約候補者に特定されなかった理由の説明を求められたときは、説明を求めることができる最終日の翌日から起算して3日以内（休日等を除く。）に書面により回答する。

## 10 その他

- (1) 提出期限までに参加表明書を提出しなかった者は、企画提案書を提出することができない。
- (2) 参加表明書及び企画提案の作成及び提出に係る費用は、提出者が負担する。
- (3) 提出された参加表明書及び企画提案書は返却しない。
- (4) 参加表明書及び企画提案書は、採点等本業務に係る事務手続き以外の目的で提出者に無断で使用しない。
- (5) 受領期限以降における参加表明書及び企画提案書の差し替え及び再提出は認めない。
- (6) 参加表明書及び企画提案書に記載した予定担当者は、原則として変更できない。  
ただし、病休、死亡、退職等の極めて特別な理由により変更を行う場合には、同等以上の技術者であるとの発注者の了解を得なければならない。
- (7) 参加表明書及び企画提案書に虚偽の記載をした場合は、参加表明書及び企画提案書を無効とする。
- (8) 契約締結後、本業務で取得した著作権については、三八地域県民局長が継承

するものとする。

- (9) 応募要領に関する質問がある場合は、令和4年7月4日(月)までに、書面(様式任意)により12の「応募・照会等窓口」に提出すること。

#### 11 契約等

- (1) 本業務に係る契約限度額は、5,709千円程度(消費税及び地方消費税を含む。)を想定している。
- (2) 本業務に係る契約は、契約候補者と契約の協議が調い次第、三八地域県民局長と企画提案書の見積書の金額で締結する。
- ただし、契約条件が合致しない場合には、委託契約の締結ができないこともある。

#### 12 応募・照会等窓口

〒039-1101 青森県八戸市大字尻内町字八百刈20番地3

三八地域県民局地域農林水産部

TEL 0178-27-1287

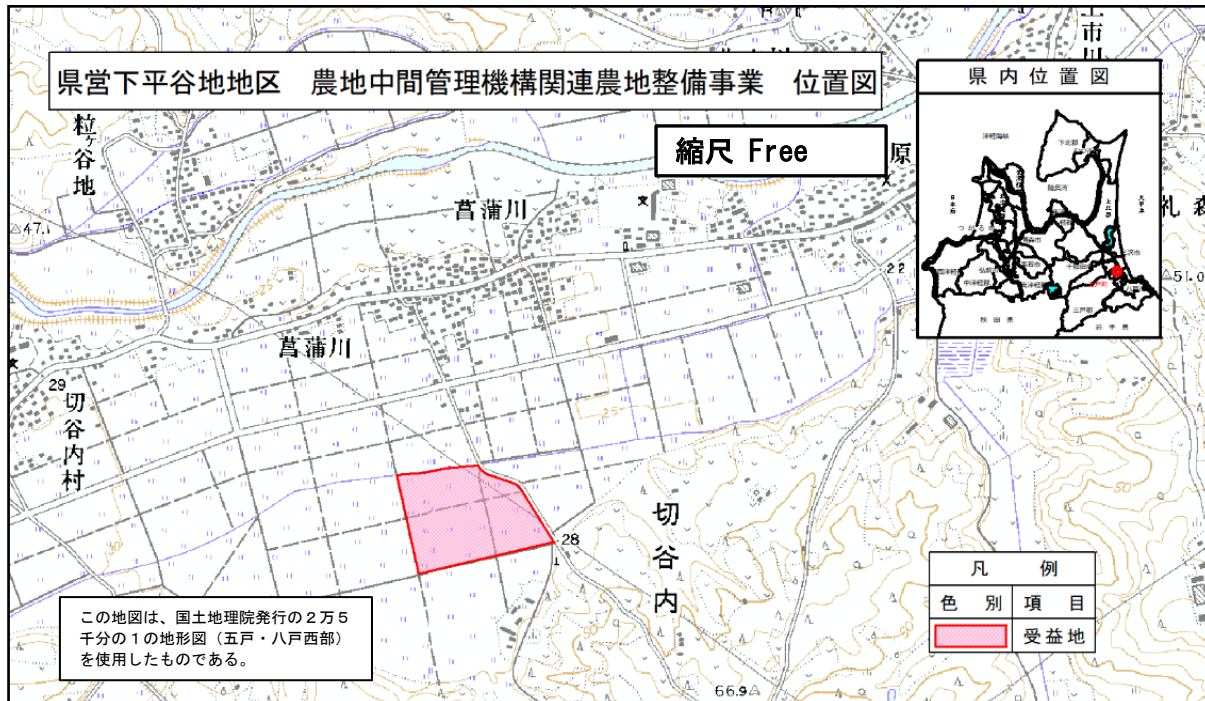
FAX 0178-27-1939

担当者 管理課 大久保、加川

(参考資料)

## 本地区の概要等

1 本業務場所は、次のとおりである。



2 本業務の特記仕様書は、次のとおりである。

# 特記仕様書

業務番号 : 三県局農水（整委）第 28 号

---

事業名 : 県営下平谷地地区農地中間管理機構関連農地整備事業

---

業務名 : 下平谷地地区換地計画事務・確定測量業務第 4 号委託

---

業務場所 : 三戸郡五戸町大字切谷内地内

---

業務期間 : 契約締結の日の翌日 ～ 令和 5 年 3 月 20 日

---

## 第1章 総則

### (適用範囲)

第1条 本業務は、青森県県土整備部制定「測量業務共通仕様書」、青森県農林水産部農村整備課制定「農村整備設計業務共通仕様書」（以下「共通仕様書」という。）によるほか、この特記仕様書によるものとする。

### (業務目的)

第2条 本業務の目的は、県営下平谷地地区農地中間管理機構関連農地整備事業における換地計画樹立に必要な作業、資料作成等及び対象地域の確定測量を行うものである。

### (業務場所)

第3条 業務場所は、次に示すとおりである。  
三戸郡五戸町大字切谷内地内

### (業務内容)

第4条 業務内容は、次のとおりである。

#### 1 換地計画事務

##### ①工事後の土地評価

#### 2 確定測量業務

①2級確測基準点測量、②3級確測基準点測量、③4級確測基準点測量、④地上埋設（上面舗装）、⑤境界調査、⑥一筆地測量、⑦地積測定

### (定めなき事項)

第5条 この特記仕様書に定めなき事項又は本業務の実施に当たり疑義が生じた場合は、必要に応じて調査職員と協議するものとする。

## 第2章 作業条件

### (業務上の留意事項)

第6条 業務委託契約書と共通仕様書に記載されている以外の業務上の留意事項は、次のとおりである。

#### 1 換地計画業務

- (1) 換地計画事務に従事する換地技術者のうち、管理技術者（地区担当換地士）には、土地改良換地士（土地改良法（昭和24年法律第195号）第52条第4項で規定する者）を配置すること。
- (2) 土地改良法、土地改良法施行令、土地改良法施行規則、土地改良登記令、土地改良登記規則等の関係法令を遵守するとともに、「最新版換地関係通知集」及び「土地改良換地の実務」（ともに全国土地改良事業団体連合会発行）並びに調査職員の指示したものを参考図書として業務を行うこと。
- (3) 青森県県営土地改良事業換地計画関係事務実施要領に基づき業務を行うこと。
- (4) 本業務の一部は、天満下土地改良区の換地委員会及び評価委員会で行うこととし、その経費については、別添参考のとおり委員経費として計上している。  
なお、委員の日額は、青森県の令和4年度委員経費基準日額で算定している。

#### 2 確定測量業務

- (1) 確定測量業務に従事する測量技術者のうち、管理技術者には、測量士（測量法



(昭和24年法律第188号) 第49条第1項の規定に従い登録された者)を配置すること。

- (2) 測量法その他関係法令を遵守するとともに、「最新版確定測量関係通知集」(全国土地改良事業団体連合会発行)及び調査職員の指示したものを参考図書として業務を行うこと。
- (3) 確定測量の工程管理及び検査の方法については、平成10年3月31日付け10構改B第210号構造改善局長通知「換地を伴う土地改良事業の確定測量の実施について」の別紙3「確定測量工程管理及び検査要領」に基づき行うものとする。
- (4) 本業務は、地上測量による方式(数値法)によるものとし、この作業における精度は、甲三とする。
- (5) 本業務に関しては、県営下平谷地地区農地中間管理機構関連農地整備事業における一時利用地指定計画を十分理解した上で行うこと。

(貸与資料)

第7条 貸与資料は、県営下平谷地地区農地中間管理機構関連農地整備事業に係る次の書類とする。

- 1 換地計画事務  
土地評価基準書、等位別価額表
- 2 確定測量業務  
換地交付計画原案簿、一時利用地指定計画書、換地設計基準書

### 第3章 作業内容

(作業項目等)

第8条 本業務における作業項目、作業内容及び数量は、次のとおりである。

#### 1 換地計画事務

業務内容	作業項目	作業内容	作業数量
(1) 工事後の土地評価	換地評価	現地踏査により工事後の土地条件を調査し、評価を行い、整理する。	8.2ha
(2) 業務打合せ	業務打合せ	業務打合せを行う。	1換地区

#### 2 確定測量業務

業務内容	作業項目	作業内容	作業数量
(1) 2級確測基準点測量	作業計画	地形図上で新点の概略位置及び測量方式の計画を策定する。	新設点2点
	踏査選点	現地において既知点の現況を調査するとともに、新点の位置を選定する。	〃
	観測	関係点間の水平角、鉛直角及び距離を観測する作業並びに位相データ等を記録する作業を行う。	〃

	計算整理	新点の水平位置及び標高を求めるため、「確定測量作業要領」別記6の計算式により行う。	〃
(2) 3級確測基準点測量	作業計画	地形図上で新点の配置密度等を考慮し、新点位置の計画を策定する。	新設点9点
	踏査選点	視通、後続作業における利用、保全等を考慮し、新点の位置を選定後測量標を設置する。	〃
	観測	関係点間の水平角、鉛直角及び距離を観測する作業並びに位相データ等を記録する作業を行う。	〃
	計算整理	新点の水平位置及び標高を求めるため、「確定測量作業要領」別記6の計算式により行う。	〃
(3) 4級確測基準点測量	作業計画	地形図上で新点の配置密度等を考慮し、新点位置の計画を策定する。	新設点4点
	踏査選点	視通、後続作業における利用、保全等を考慮し、新点の位置を選定後測量標を設置する。	〃
	観測	関係点間の水平角、鉛直角及び距離を観測する作業並びに位相データ等を記録する作業を行う。	〃
	計算整理	新点の水平位置及び標高を求めるため、「確定測量作業要領」別記6の計算式により行う。	〃
(4) 地上埋設（上面舗装）	埋設	永久標識として、規格・方法を遵守し、埋設する。	新設点2点
	上面舗装	上面をコンクリート舗装する。	〃
(5) 境界調査	準備・打合せ	測量作業の方法、使用する機器、要員、日程等の計画について調査職員から承認を得る。	10.3ha, 変化率-0.3
	境界標の測設	一筆地の境界を明らかにするため、現地に境界杭を設置する。	〃
	調査図の作成	境界杭設置箇所、一筆地の境界等を図面に表示する。	〃
(6) 一筆地測量	準備	一筆地測量作業の準備を行う。	10.3ha, 変化率-0.3
	筆界点観測	境界杭及び調査図に基づいて放射法、割込法又はこれらを併用して筆界点の測量を行う。	〃
	計算	確測基準点等を基礎として筆界点の座標を求める。	〃
	点検整理	測定された境界点の座標値の点検を行う。	〃

(7) 地積測定	準備	地積測定作業の準備を行う。	10.3ha, 変化率-0.3
	計算	一筆地測量の成果に基づき一定地域内の地積を測定する。	〃
	成果簿の作成	一筆毎に地番を表記し、地積の一覧表を作成する。	〃
	点検整理	各筆の合計地積とその区域の外周による地積が等しいかどうかを倍面積にて点検する。	〃
(8) 業務打合せ	業務打合せ	業務打合せを行う。	1換地区

(作業の留意点)

第9条 本業務における作業項目毎の留意点は、次のとおりである。

1 換地計画事務

作業項目	作業の留意点
(1) 工事後の土地評価	・ 換地評価は、換地土地調査票を作成して、整理すること。

2 確定測量業務

- ・ 業務に使用する測量機器等は、国土交通省国土地理院測量機器性能基準及び同省公共測量作業規程による適合機種であることとする。

作業項目	作業の留意点
(1) 2級確測基準点測量	・ 2級確測基準点の埋石点は地表下とし、当該埋石点を事業計画地域外に決定するときは、直ちに土地所有者の了解を求め、承諾書を徴すること。
(2) 3級確測基準点測量	・ 3級確測基準点の測量標の規格は次によること。 材質：プラスチック、形状：6cm×6cm×60cm
(3) 4級確測基準点測量	・ 4級確測基準点の測量標の規格は次によること。 材質：プラスチック、形状：6cm×6cm×60cm
(4) 地上埋設（上面舗装）	・ 永久標識の規格は次によること。 金属標（砲金铸造） 材質：コンクリート、形状：φ15cm×66cm 補助地中標 材質：コンクリート、形状：25cm×25cm×6cm
(5) 境界調査	・ 境界測量は、確定測量調査図を作成すること。 ・ 測量標の規格は次によること。 材質：木又はプラスチック、形状：4.5cm×4.5cm×45cm (所有者が異なる筆界にはプラスチック杭を設置する。)
(6) 一筆地測量	・ 現地での作業は、交通、利水、その他公益に十分注意するとともに、委託者の指示に反して生じた器物破損又は耕地、農作物等の踏み荒らし、損傷等については、すべて受託者の責任において速やかに復旧又は補償すること。
(7) 地積測定	・ 地積測定は、原則として座標法によること。 ・ 地積測定を数値三斜法で行う場合は、求積図を作成すること。

(現地作業の留意点)

第10条 現地での作業上特に留意する点は、次のとおりである。

- 1 作業は迅速かつ的確に行うものとし、農作業の支障とならないように注意すること。
- 2 関係者からの異議苦情が解消できない見通しである場合は、速やかに報告すること。

第4章 打合せ

(業務打合せ)

第11条 業務打合せ回数は、換地計画事務及び確定測量業務それぞれ3回とし、時期、内容等は、次のとおりである。

- 1 受託者は、作業着手前に、作業の工程計画等について、調査職員の下承を得なければならない。
- 2 受託者は、作業を円滑に遂行するため、必要な事項については随時報告するほか、必要に応じて、調査職員と打合せを行わなければならない。
- 3 特に、時期を定められた作業については、調査職員と緊密な連絡をとり、所定の時期までに完了するとともに、調査職員の指示により部分納入すること。

第5章 成果品

(電子納品対象業務)

第12条 確定測量業務は、電子納品対象業務である。電子成果品の作成は、「青森県電子納品運用ガイドライン」に基づき進めること。

(成果品の装丁等)

第13条 成果品の装丁等は、次によるものとする。

- 1 報告書は、原則として1冊にまとめること。製本上分冊とする場合は、内容の配分を考慮するものとする。
- 2 提出先は、三八地域県民局地域農林水産部（農村整備庁舎）とする。
- 3 電子成果品での納品を求めるデータは、CD-R又はDVD-Rに収納し、1部提出すること。
- 4 成果品納入後に誤り、不備等が発見された場合は、調査職員と協議し、速やかに処理するものとする。

(成果品及び提出部数)

第14条 提出すべき成果品及び部数等は、次のとおりである。

なお、第11条第3号により時期を定められた作業については、部分納品するとともに、最終提出の際には、部分納品の一覧表を添付すること。

1 換地計画事務

業務内容	成果品	部数	品質・サイズ等	備考
(1) 工事後の土地評価	換地土地調査票	1部	A-4	
	土地調査票集計表（換地）	1部	A-4	
(2) 業務打合せ	業務打合簿	1部	A-4	

## 2 確定測量業務

業務内容	成果品	部数	品質・サイズ等	電子成果品の仕様
(1) 2級確測基準点測量	観測手簿・観測記簿	1部	A-4	—
	計算簿・精度管理表・点の記・成果簿	1部	A-4	—
	確測基準点網図	1部	1/25,000、1/10,000、1/5,000又は1/2,500	オリジナルファイル
(2) 3級確測基準点測量	観測手簿・観測記簿	1部	A-4	—
	計算簿・精度管理表・成果簿	1部	A-4	—
	確測基準点網図	1部	1/10,000、1/5,000又は1/2,500	オリジナルファイル
(3) 4級確測基準点測量	観測手簿・観測記簿	1部	A-4	—
	計算簿・精度管理表・成果簿	1部	A-4	—
	確測基準点網図	1部	1/10,000、1/5,000又は1/2,500	オリジナルファイル
(4) 地上埋設（上面舗装）	写真	1部	—	—
(5) 境界調査	確定測量調査図	1部	1/1,000	オリジナルファイル
(6) 一筆地測量	観測手簿	1部	A-4	—
	計算簿・精度管理表・成果簿	1部	A-4	—
(7) 地積測定	計算簿・地目別筆数面積表・精度管理表・成果簿	1部	A-4	—
	位置図	1部	A-4（1/25,000又は1/50,000）	オリジナルファイル
(8) 業務打合せ	業務打合簿	1部	A-4	オリジナルファイル

※ オリジナルファイル…CAD、ワードプロセッサ、表計算ソフト等で作成した電子データ  
 ※ 確定測量業務における成果品の作成に当たっては、次に留意すること。

(1) 2級～4級確測基準点測量、一筆地測量、地積測定

ア 観測簿及び計算簿の点検及び検査については、「換地を伴う土地改良事業の確定測量の実施について」の別紙4「確定測量工程管理及び検査要領」によること。この場合、自己点検については、特に留意して行うものとする。

イ 観測簿及び計算簿は、原則として鉛筆は使用しないこと。

エ 確測基準点網図の縮尺は1/25,000（1級及び2級のみ）、1/10,000、1/5,000又は1/2,500を標準とし、測量地域の規模あるいは地形的条件に適したものとする。

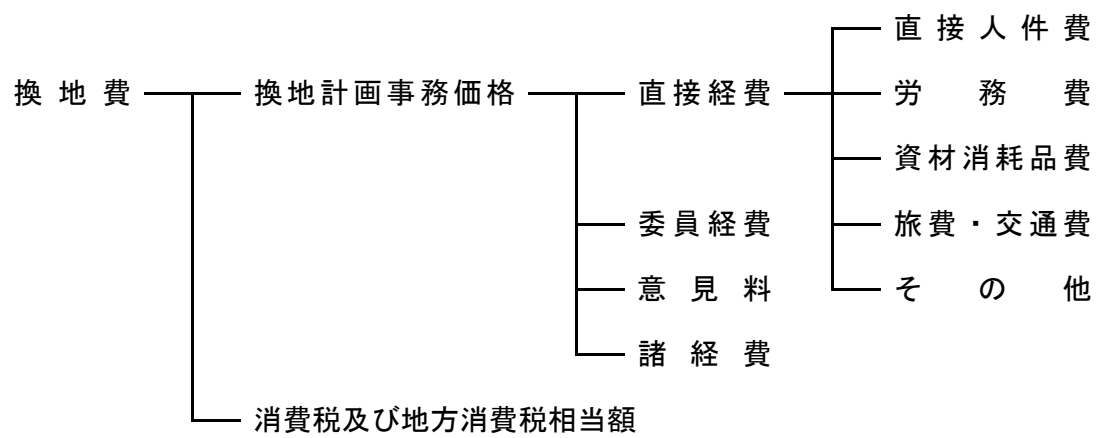
(2) 境界調査

ア 確定測量調査図は、X軸方向に600mm、Y軸方向に800mmの図隔により、さらに法第14条地図の規格である300mm×400mmが収まるよう作成する。

イ 位置図の縮尺は1/25,000又は1/50,000を標準とし、測量地域の規模あるいは地形的条件に適したものとする。

(参考)

## 1 経費の構成



## 2 委員経費について

(1) 積算上の委員経費基準日額は、次のとおりである。

基準日額 : 5,600円

(2) 積算上の委員数は、次のとおりである。

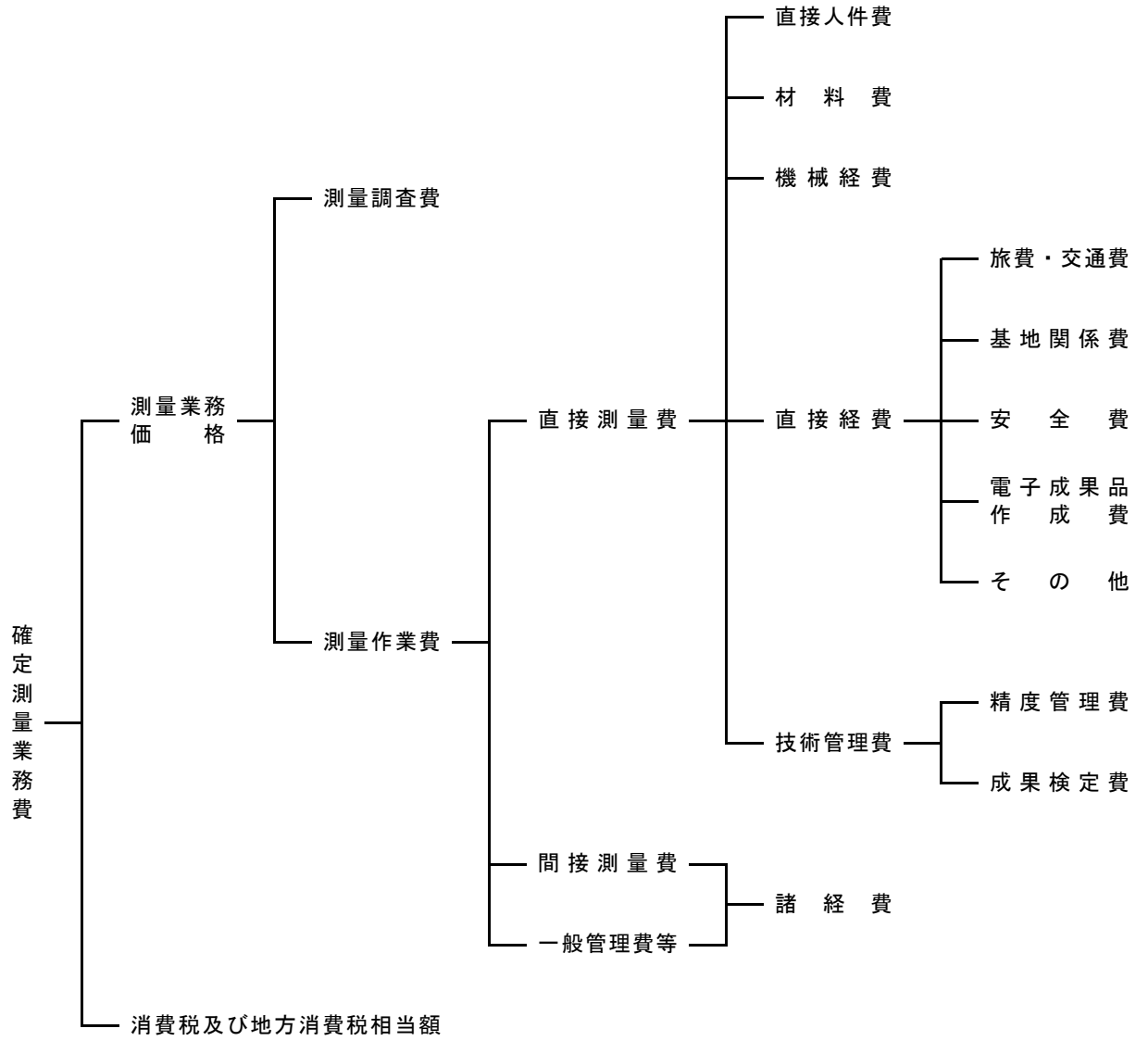
委員数 : 7人

(3) 委員経費の員数は、次のとおりである。

① 工事後の土地評価 4.10人

(参考)

### 経費の構成





3 評価基準は、次のとおりである。

(1) 応募資格の有無

応募資格	有無	判定基準
1 建設関連業務の競争入札参加資格		1～3のいずれにも該当しない場合は失格
2 物品等の競争入札参加資格		
3 農林水産省競争参加資格（「東北地域」かつ「調査・研究」）		
4 地方自治法施行令第167条の4第1項及び第2項に該当		該当すれば失格
5 青森県建設業者等指名停止要領等に基づく知事の指名停止		該当すれば失格
6 県内に本店または支店を有していること		該当しない場合は失格
7 配置予定管理技術者は、換地計画事務においては土地改良換地士、確定測量業務においては測量士の資格を有していること		該当しない場合は失格
判定		

(2) 評価項目及び評価基準

評価項目	評価基準	評価点
1 技術力評価 (30点)	企業評価 [10点満点]	
	(1) 同種業務の実績 (国・県発注のもの)	
	① 過去10年間で5件以上の実績あり	10点
	② 過去10年間で1件以上の実績あり	5点
	③ 過去10年間で実績なし	0点
	技術者評価 [13点満点]	
	(1) 配置予定管理技術者の同種業務経験 (国・県発注のもの)	
	① 過去5年間で3件以上の経験あり	7点
	② 過去5年間で1件以上の経験あり	4点
	③ 上記以外	0点
(2) 配置予定管理技術者の継続教育の取組状況		
① 各団体の目標 (推奨) 単位数を満たしている	6点	
② 各団体の目標 (推奨) 単位数の半数以上を満たしている	3点	
③ 上記以外	0点	
	30点 × 技術力評価得点 / 技術力評価満点	点
2 価格評価 (70点)	70点 × (1 - 見積価格 / 予定価格)	点
合計 (100点)		点

(様式第1号)

番 号  
年 月 日

三八地域県民局長 殿

住所  
商号又は名称  
代表者氏名

参 加 表 明 書

「下平谷地地区換地計画事務・確定測量業務第4号委託」の業務企画に関する提案に参加します。

記

添付書類 : 応募要領5応募資格に関する証明資料

(担当者)  
所属／部署  
氏名  
電話／FAX  
E-mail

(様式第2号)

番 号  
年 月 日

三八地域県民局地域農林水産部長 殿

住所  
商号又は名称  
代表者氏名

企画提案書の提出について

「下平谷地地区換地計画事務・確定測量業務第4号委託」に関する企画提案書を別添のとおり提出します。

記

添付書類 : 企画提案書 2部 (正1部、副1部)

(担当者)  
所属／部署  
氏名  
電話／FAX  
E-mail

(様式第3号)

番 号  
年 月 日

〇〇〇〇〇 あて

三八地域県民局地域農林水産部長

企画提案書の審査結果について（通知）

「下平谷地地区換地計画事務・確定測量業務第4号委託」に関する企画提案書を審査した結果、契約候補者に特定された《には特定されなかった》ことを通知します。

(担当者)  
所属／部署  
氏名  
電話／FAX  
E-mail

(企画提案書様式2)

過去10年間の同種業務の実績

業務名： 下平谷地地区換地計画事務・確定測量業務第4号委託

会社名：

業務名	業務概要	発注機関	履行期間

【注意事項】

- ・実績には、県営以外の農業農村整備事業を含む。
- ・記入は、A4用紙1枚以内とする。
- ・同種業務の取扱いについて

同種業務とは

- ① 事業名が同じで計画手法が確立されている業務。
  - ② 事業名は違うが調査手法等が既存の事業と同様と認められる業務。
  - ③ 新規創設事業であっても、調査方法や計画手法並びに計画書作成や効果算定等が既存の業務と同様と認められる業務。
  - ④ それ以外の業務は「実績無し」とする。
- ① 換地処分に係る業務
  - ② ①の業務を行うまでの換地計画の樹立に必要な業務
  - ③ ①及び②以外の業務は「実績無し」とする。

(企画提案書様式3)

### 配置予定管理技術者の能力

業務名： 下平谷地地区換地計画事務・確定測量業務第4号委託

会社名：

#### 1 配置予定管理技術者の資格保有状況

氏名	役職	保有する技術者資格

#### 2 配置予定管理技術者の過去5年間の同種業務経験

氏名	所属・役職	業務名	業務概要	発注機関	履行期間

#### 3 配置予定管理技術者継続教育の取組状況

氏名	団体名	目標(推奨)単位	取得単位数

#### 【注意事項】

- ・ 氏名には、「ふりがな」をふること。
- ・ 企画提案書の提出者以外の企業等に所属する担当者については、所属・役職欄に企業名等も記載すること。
- ・ 所有技術資格には、資格の種類、部門（選択科目）を記載すること。
- ・ 1～3を併せてA4用紙2枚以内とする。
- ・ 記載に当たっては、「（別紙1）配置予定管理技術者の継続教育の取組状況について」を参照すること。
- ・ 団体名には、継続評価制度を実施している団体の名称を記載すること。
- ・ 取得単位数の証明のため、証明書の写しを添付すること。
- ・ 資格保有状況の書類について、参加表明書に添付した場合は省略することができる。

(企画提案書様式4)

見積書 (積算内訳)

業務名： 下平谷地地区換地計画事務・確定測量業務第4号委託

会社名：

区 分	数 量	単 位	単 価	金 額	備 考

【注意事項】

- ・必要に応じて積算参考資料を添付する。
- ・作業項目ごとに職種、人員等の内訳を整理すること。

<参考例>

(積算参考資料)

作 業 区 分	職 種 別 人 員 ( 人 )						備 考
	主任技師	技師	技師補	助手	補助員	委員	

(別紙1)

配置予定管理技術者の継続教育の取組状況について

- 1 目標（推奨）単位の単位数及び取得年数については各団体の定めによるものとし、その証明日は前年度末（3月31日）時点とする。  
なお、証明書の有効期限は1年間とする。  
※「（別紙2）新型コロナウイルス感染症に係る暫定措置について」参照。
- 2 継続教育は、配置予定技術者の保有する資格の種別、及び継続教育制度を実施している団体の種別に関係なく、定められている目標単位を満たすことにより評価の対象とする。
- 3 下表は、建設系CPD協議会に加入している団体のうち、継続教育制度を実施し目標単位数を定めている団体の目標単位数であるが、他団体の継続教育制度についても評価するものとする。

団体名	継続教育制度	目標（推奨）単位
全国土木施工管理技士会連合会	継続学習制度（CPDS）	30ユニット／年 60ユニット／2年 90ユニット／3年 120ユニット／4年 150ユニット／5年
空気調和・衛生工学会	設備技術者継続能力開発システム（SHASE-CPD）	30ポイント／年 250ポイント／5年
建設コンサルタント協会	CPD 制度	50単位／年
地盤工学会	G-CPD 制度	50ポイント／年
土木学会	土木学会 CPD システム	50単位／年
日本環境アセスメント協会	JEAS-CPD 制度	50単位／年
日本技術士会	技術士 CPD（技術研鑽）制度	50CPD 時間／年 150CPD 時間／3年
日本建築士会連合会	建築士会 CPD 制度	12単位／年
日本造園学会	造園 CPD（継続教育）制度	50単位／年
日本都市計画学会	都市計画 CPD	50単位／年
農業農村工学会	技術者継続教育機構（CPD）	50単位／年



(別紙2)

新型コロナウイルス感染症に係る総合評価項目の暫定措置について  
＜令和3年7月1日以降入札公告の工事及び業務に適用＞

評価項目「(配置予定技術者の能力) 継続教育の取組状況」について、今年度の暫定措置として、以下のとおり運用します。

証明日を令和3年3月31日に限定せず、過去3年間(平成30年4月1日から令和3年3月31日まで)のうち任意の1年間(例えば、平成31年1月から令和元年12月までなど)に取得した単位(ユニット)数を有効とします。

団体名	継続教育制度	目標(推奨)単位
全国土木施工管理 技士会連合会	継続学習制度(CPDS)	30ユニット/過去3年間のうち任意の1年間 60ユニット/過去4年間のうち任意の2年間 90ユニット/過去5年間のうち任意の3年間 120ユニット/過去6年間のうち任意の4年間 150ユニット/過去7年間のうち任意の5年間
空気調和・衛生工 学会	設備技術者継続能力開発 システム(SHASE-CPD)	30ポイント/過去3年間のうち任意の1年間 250ポイント/過去7年間のうち任意の5年間
建設コンサルタン ツ協会	CPD 制度	50単位/過去3年間のうち任意の1年間
地盤工学会	G-CPD 制度	50ポイント/過去3年間のうち任意の1年間
土木学会	土木学会 CPD システム	50単位/過去3年間のうち任意の1年間
日本環境アッセメ ント協会	JEAS-CPD 制度	50単位/過去3年間のうち任意の1年間
日本技術士会	技術士 CPD (技術研鑽) 制度	50CPD 時間/過去3年間のうち任意の1年間 150CPD 時間/過去5年間のうち任意の3年間
日本建築士会連合 会	建築士会 CPD 制度	12単位/過去3年間のうち任意の1年間
日本造園学会	造園 CPD (継続教育) 制 度	50単位/過去3年間のうち任意の1年間
日本都市計画学会	都市計画 CPD	50単位/過去3年間のうち任意の1年間
農業農村工学会	技術者継続教育機構 (CPD)	50単位/過去3年間のうち任意の1年間