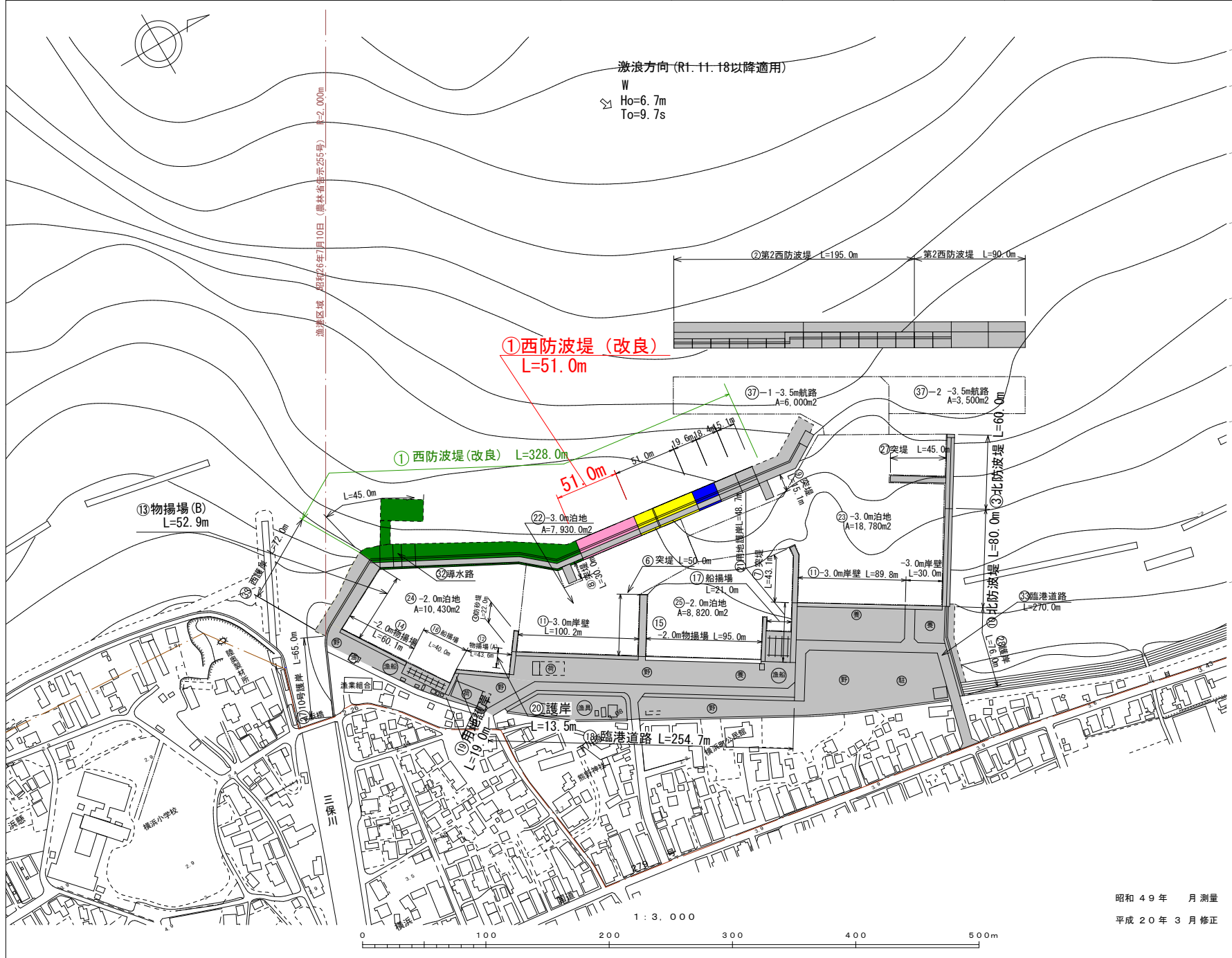
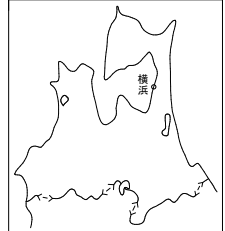


横浜地区漁港施設機能強化事業
横浜漁港 事業計画平面図

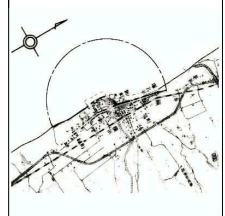
漁港番号	種別	所管	事業主体	管理者	施行場所
1220160	第2種	本土	青森県	青森県	青森県上北郡横浜町大字横浜



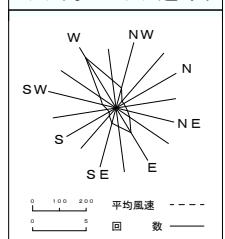
位置図



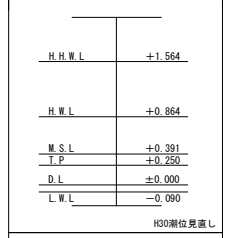
漁港区域図



風向・風速図



潮位図



凡例

- 第1~4次計画施行(H14~R3)
- 第5次計画施行(R4~R5)
- 第5次計画施行(R6)
- 令和7年度施行
- 令和8年度要求
- 令和9年度以降施行予定
- その他事業(R7まで施行)
- その他事業(R8以降)

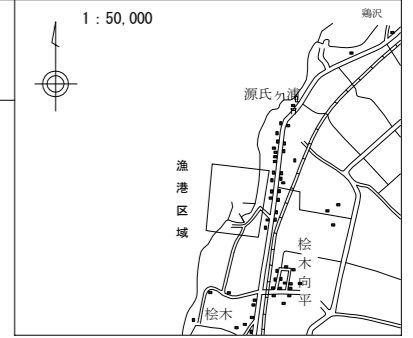
昭和49年 月 測量
平成20年3月 修正

水産生産基盤整備計画平面図

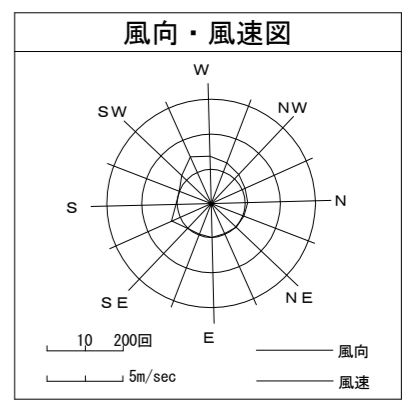
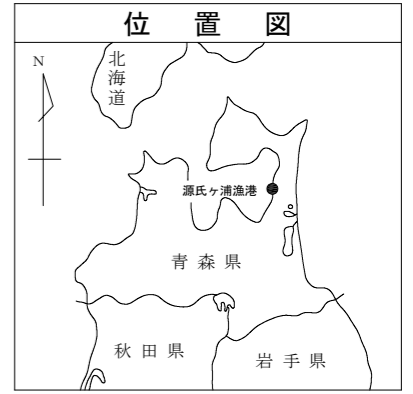
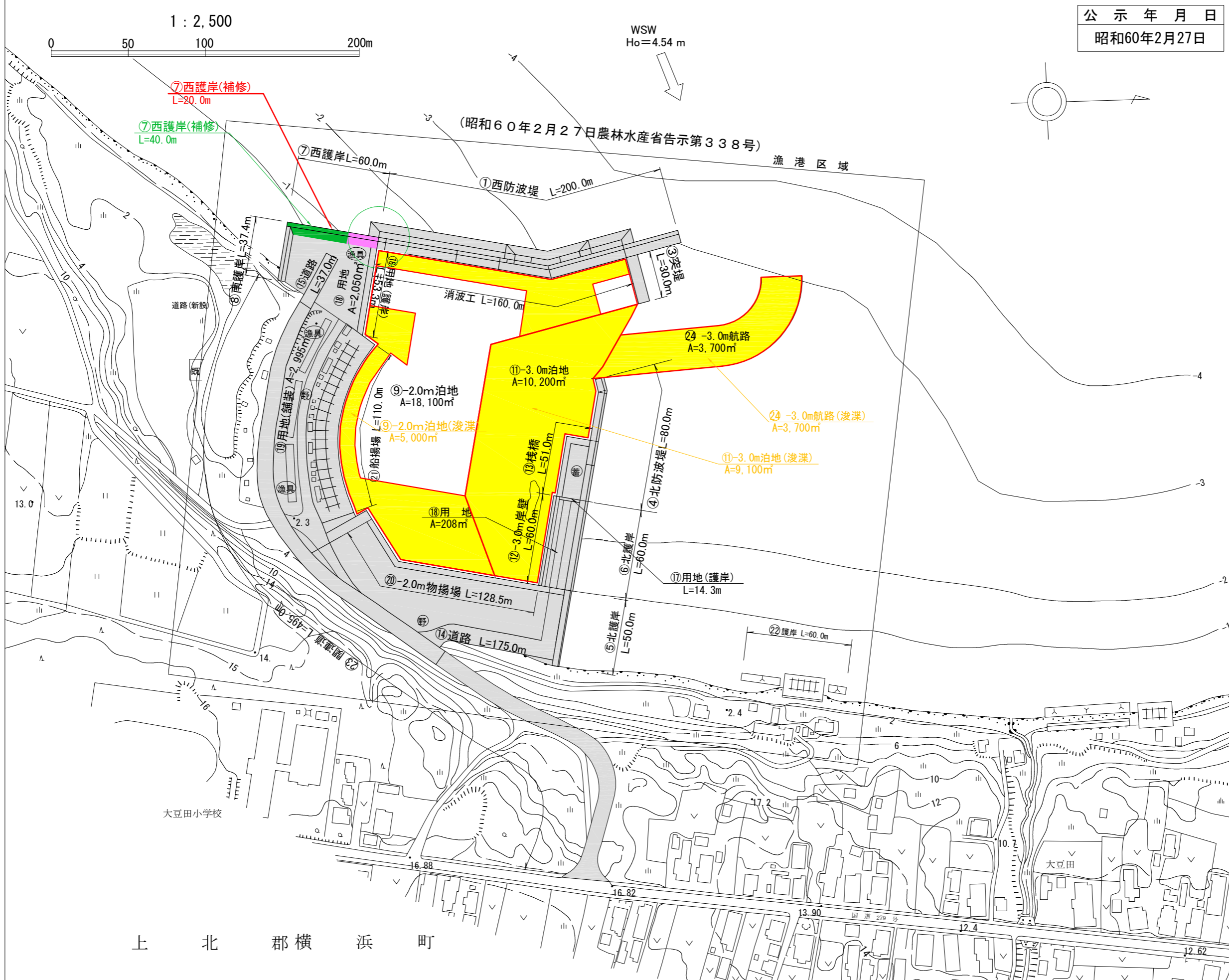
横浜地区水産物供給基盤機能保全事業(源氏ヶ浦漁港)

漁港番号	種別	所管	事業主体	管理者	施行場所
1210275 (昭和60年2月27日)	第1種	本土	横浜町	横浜町	青森県上北郡横浜町字家ノ前川目

漁港区域図



公示年月日
昭和60年2月27日



潮位図

	新	旧
H.H.W.L	+1.537	+1.402
H.W.L	+0.837	+0.792
M.S.L	+0.397	+0.390
T.P	+0.162	+0.239
D.L	±0.000	±0.000
L.W.L	-0.054	-0.024

- 凡例
- 第1~4次計画施行 (H14~R3)
 - 第5次計画施行 (R4~R5)
 - 第5次計画施行 (R6)
 - 令和7年度要求
 - 令和8年度要求
 - 令和9年度以降施行予定
 - その他事業 (R7まで施行)
 - その他事業 (R8以降)

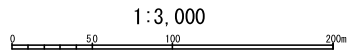
上北郡横浜町

むつ地区水産物供給基盤

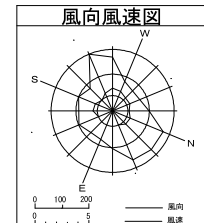
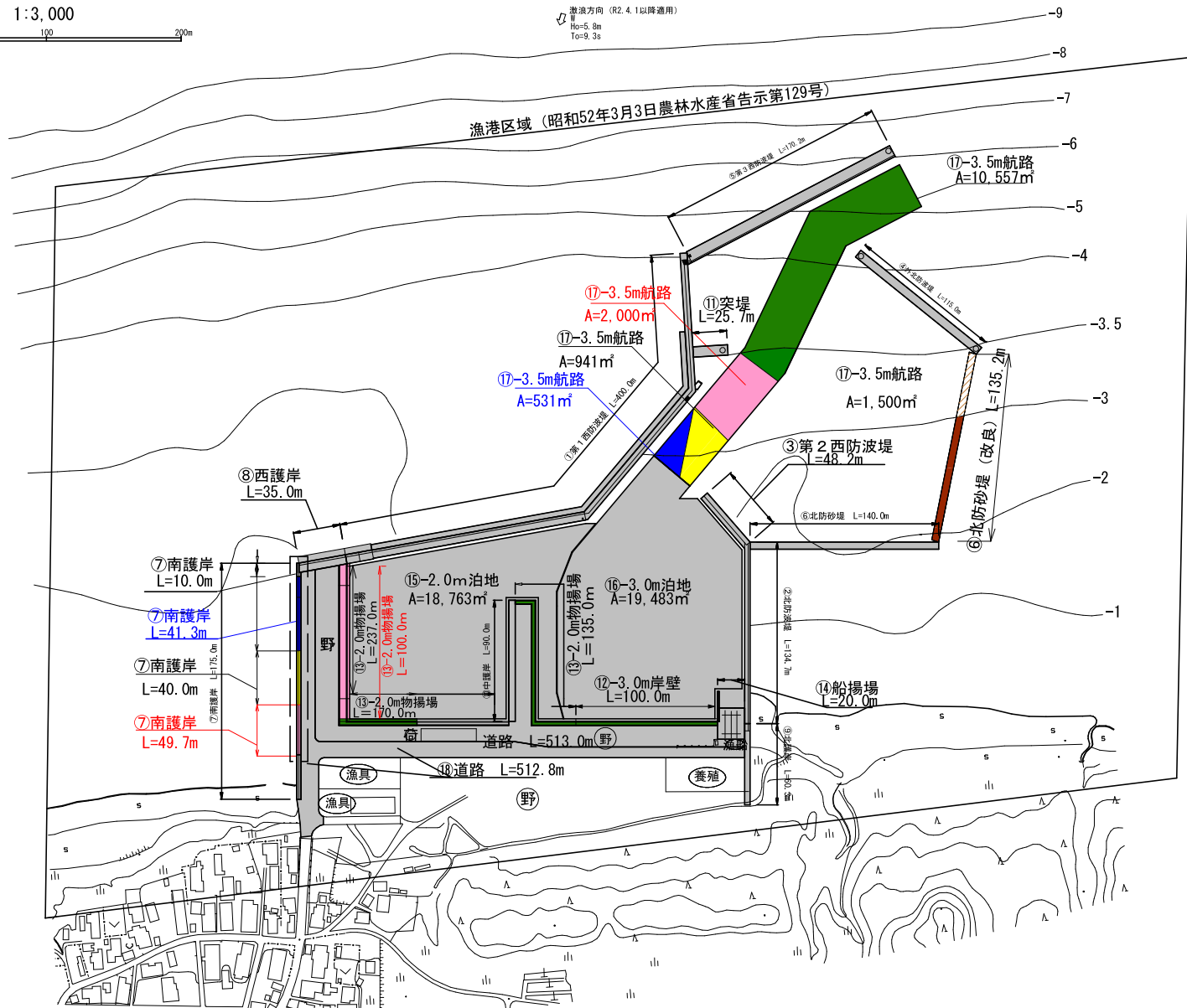
機能保全事業計画平面図（浜奥内漁港）

漁港番号	種別	所管	事業主体	管理者	施行場所
1210290	第1種	本土	むつ市	むつ市	青森県むつ市大字奥内字浜奥内、浜平地先

施行場所
青森県むつ市大字奥内字浜奥内、浜平地先



波浪方向 (R2, 4, 1以降適用)
H₀=5.8m
T₀=9.3s



潮位図

H. H. W. L.	+1.564
H. W. L.	+0.864
M. S. L.	+0.391
T. P.	+0.250
D. L.	±0.000
L. W. L.	-0.090

凡例

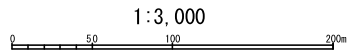
- 第1~5次計画施行 (H14~R3)
- 第5次計画施行 (R4~R5)
- 第5次計画施行 (R6)
- 令和7年度施行
- 令和8年度要求
- 令和9年度以降施行予定
- その他事業 (R7まで施行)
- その他事業 (R8以降)

浜奥内地区漁港施設機能強化事業

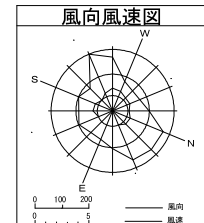
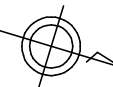
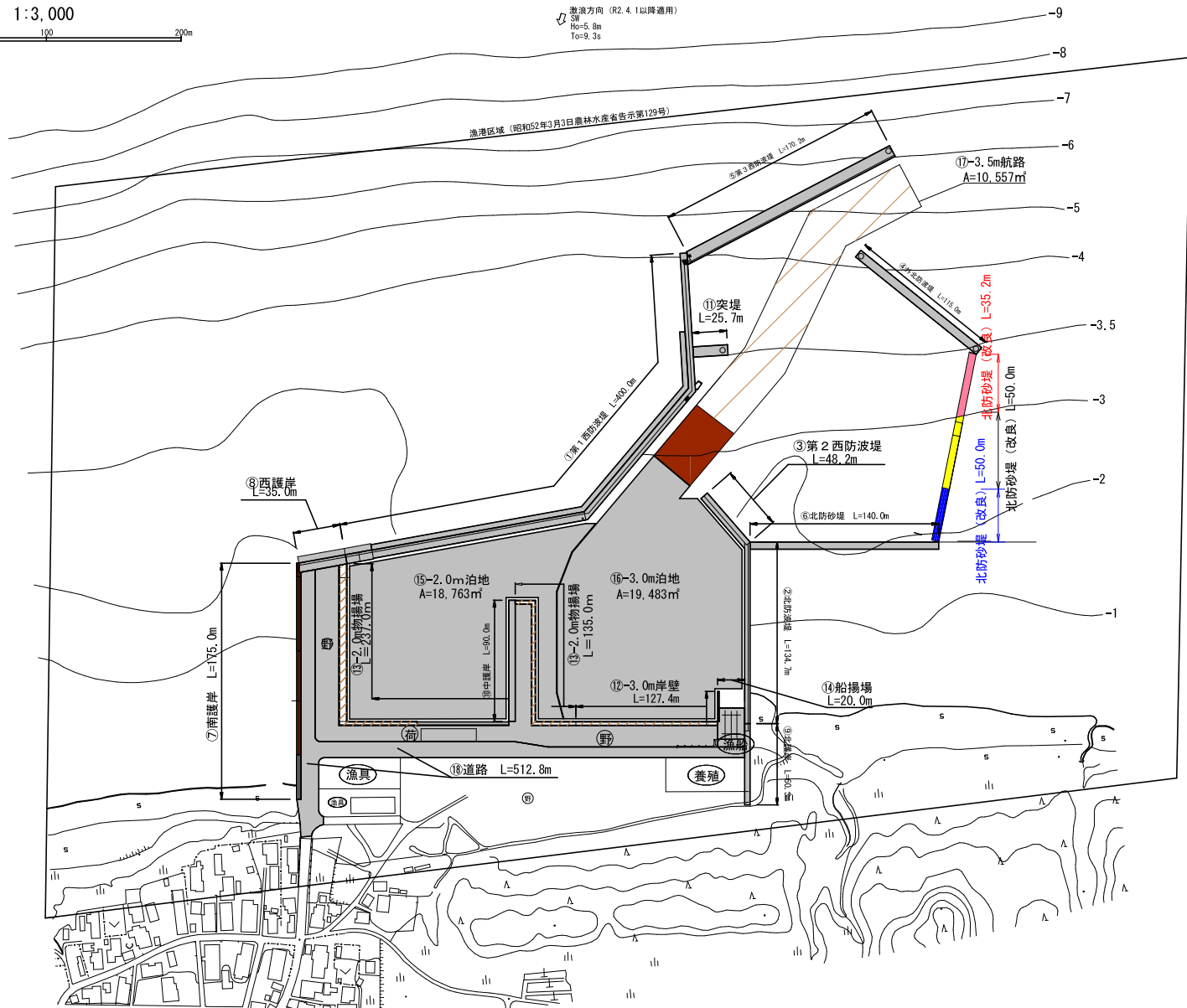
浜奥内漁港 計画平面図

漁港番号	種別	所管	事業主体	管理者	施行場所
1210290	第1種	本土	むつ市	むつ市	青森県むつ市大字奥内字浜奥内、浜平地先

施行場所
青森県むつ市大字奥内字浜奥内、浜平地先



波浪方向 (R2, 4, 1以降適用)
No=5.8m
To=9.3s



潮位図

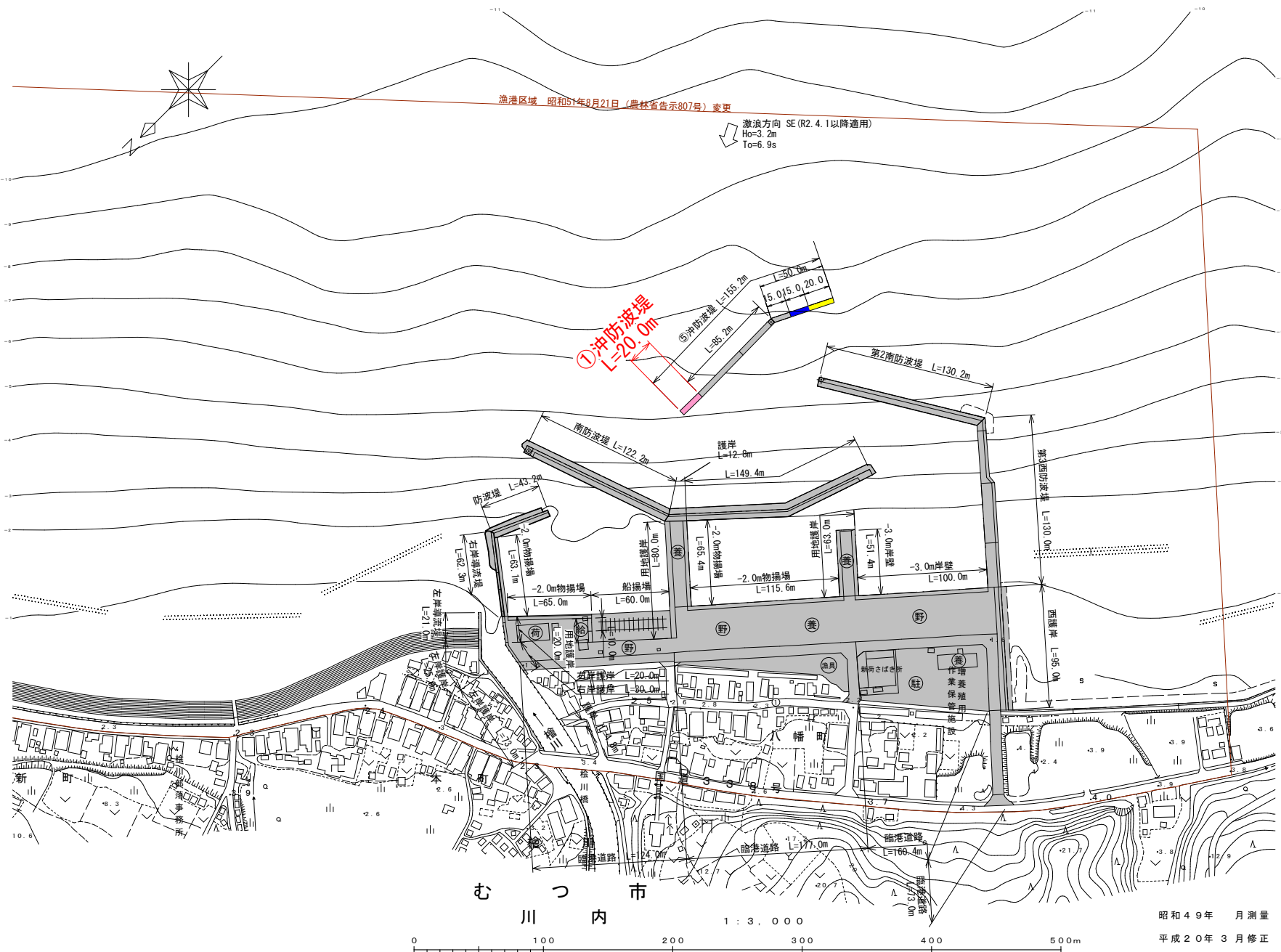
H. H. W. L.	+1.564
H. W. L.	+0.864
M. S. L.	+0.391
T. P.	+0.250
D. L.	±0.000
L. W. L.	-0.090

- 凡例
- 第1~5次計画施行 (H14~R3)
 - 第5次計画施行 (R4~R5)
 - 第5次計画施行 (R6)
 - 令和7年度施行
 - 令和8年度要求
 - 令和9年度以降施行予定
 - その他事業 (R7まで施行)
 - その他事業 (R8以降)

檜川地区漁港施設機能強化事業
檜川漁港 事業計画平面図

漁港番号	種 別	所 管	事業主体	管 理 者
1210320	第 1 種	本 土	青 森 県	青 森 県

施 行 場 所
青 森 県 む つ 市 川 内 町 檜 川



位置図

漁港区域図

1:50,000

風向・風速図

平均風速 1m/s

潮位図

H.H.W.L	+1.564
H.W.L	+0.864
M.S.L	+0.391
T.P	+0.250
D.L	±0.000
L.W.L	-0.090

凡 例

- 第1～4次計画施工 (H13～R3)
- 第5次計画施工 (R4～R5)
- 第5次計画施工 (R6)
- 令和7年度施工
- 令和8年度要求
- 令和9年度以降施工予定
- その他事業 (R7まで施工)
- その他事業 (R8以降)

下北地区水産物供給基盤機能保全事業

漁港番号

種別

所管

事業主体

管理者

施行場所

1220050
(S26.7.10指定)

第2種

本土

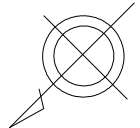
青森県

青森県

むつ市脇野沢本村

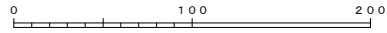
脇野沢漁港 事業計画平面図

本村地区



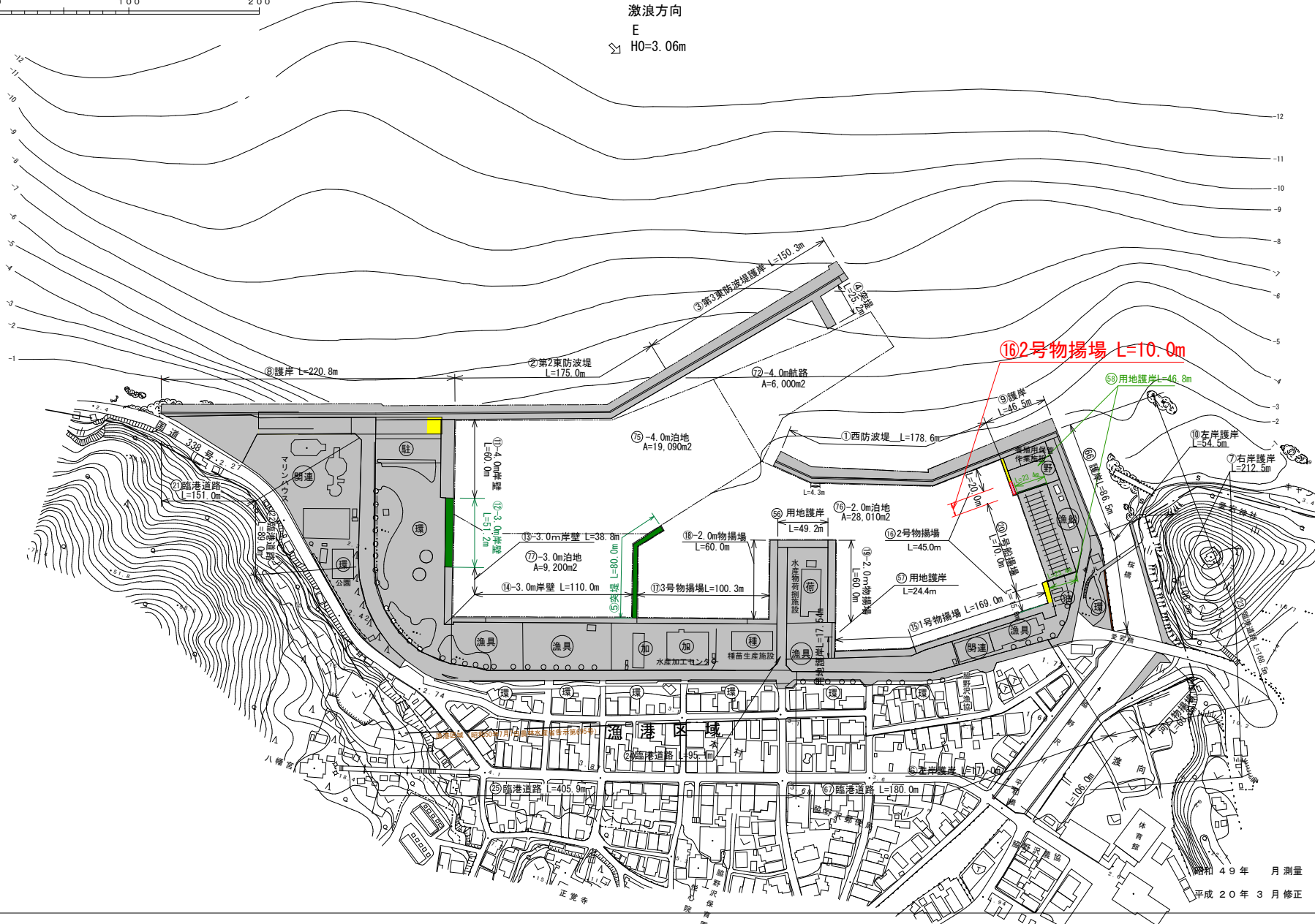
1 : 3,000

【本村地区】



激浪方向

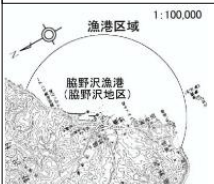
E
H0=3.06m



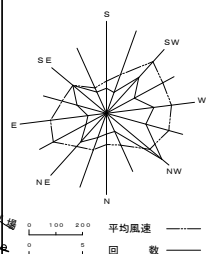
位置図



漁港区域図



風向風速図



潮位図

H. H. W. L	+1.537
H. W. L	+0.837
M. S. L	+0.397
T. P	+0.162
D. L	±0.000
L. W. L	-0.054

凡例

- 令和6年度迄実施箇所
- 令和7年度実施箇所
- 令和8年度実施箇所
- 令和9年度以降実施箇所
- その他事業

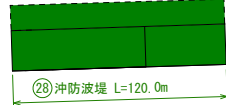
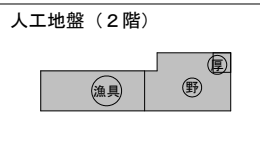
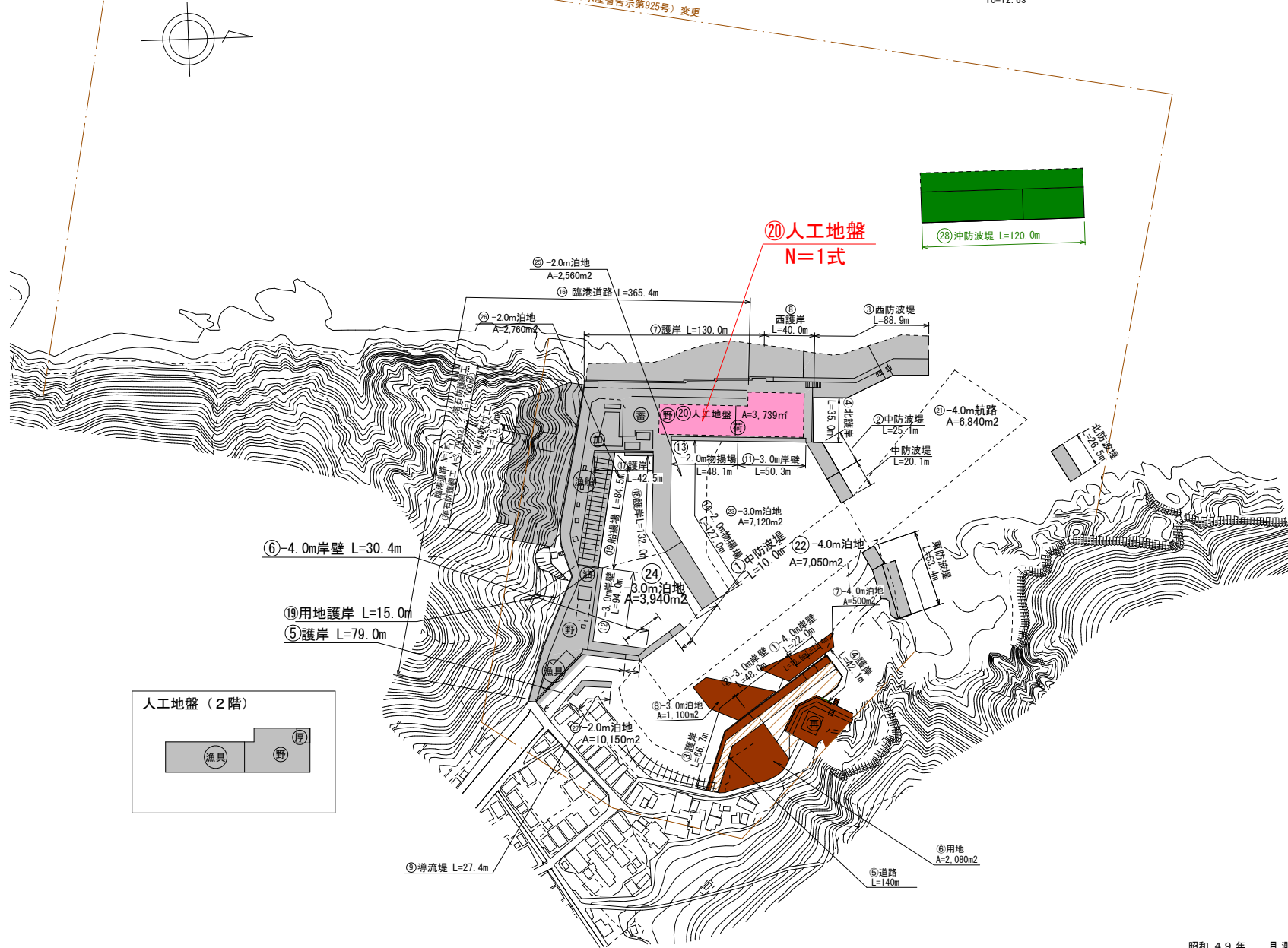
令和49年 月 測量
平成20年3月修正

下北地区水産物供給基盤機能保全事業
牛滝漁港 事業計画平面図

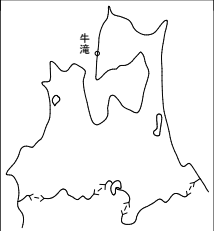
漁港番号	種別	所管	事業主体	管理者	施行場所
1210370	第1種	本土	青森県	青森県	青森県下北郡佐井村大字長後字牛滝

漁港区域 平成12年6月29日（農林水産省告示第925号）変更


↓ 波浪方向 W (R2.4.1以降適用)
Ho=8.9m
To=12.6s



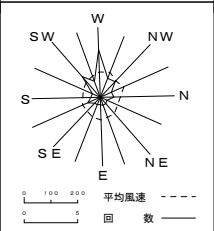
位置図



漁港区域図



風向・風速図



潮位図

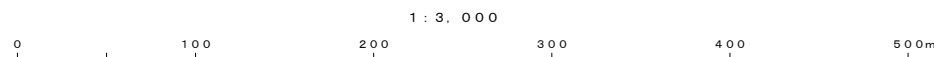
H.H.W.L	+1.529
H.W.L	+0.959
M.S.L	+0.547
T.P	+0.377
L.W.L	+0.004
0.L	±0.000

※30潮位基準L

凡例

- 第1~4次計画施行 (H14~R3)
- 第5次計画施行 (R4~R5)
- 第5次計画施行 (R6)
- 令和7年度施行
- 令和8年度要求
- 令和8年度以降施行予定
- その他事業 (R7まで施行)
- その他事業 (R8以降)

昭和49年 月 測量
平成20年3月 修正

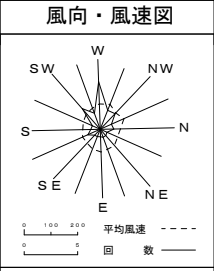
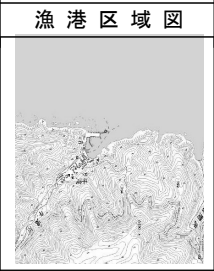
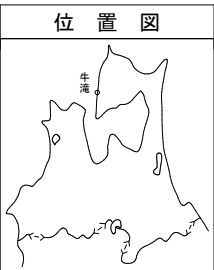
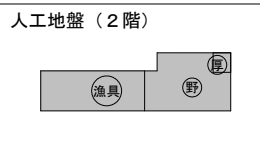
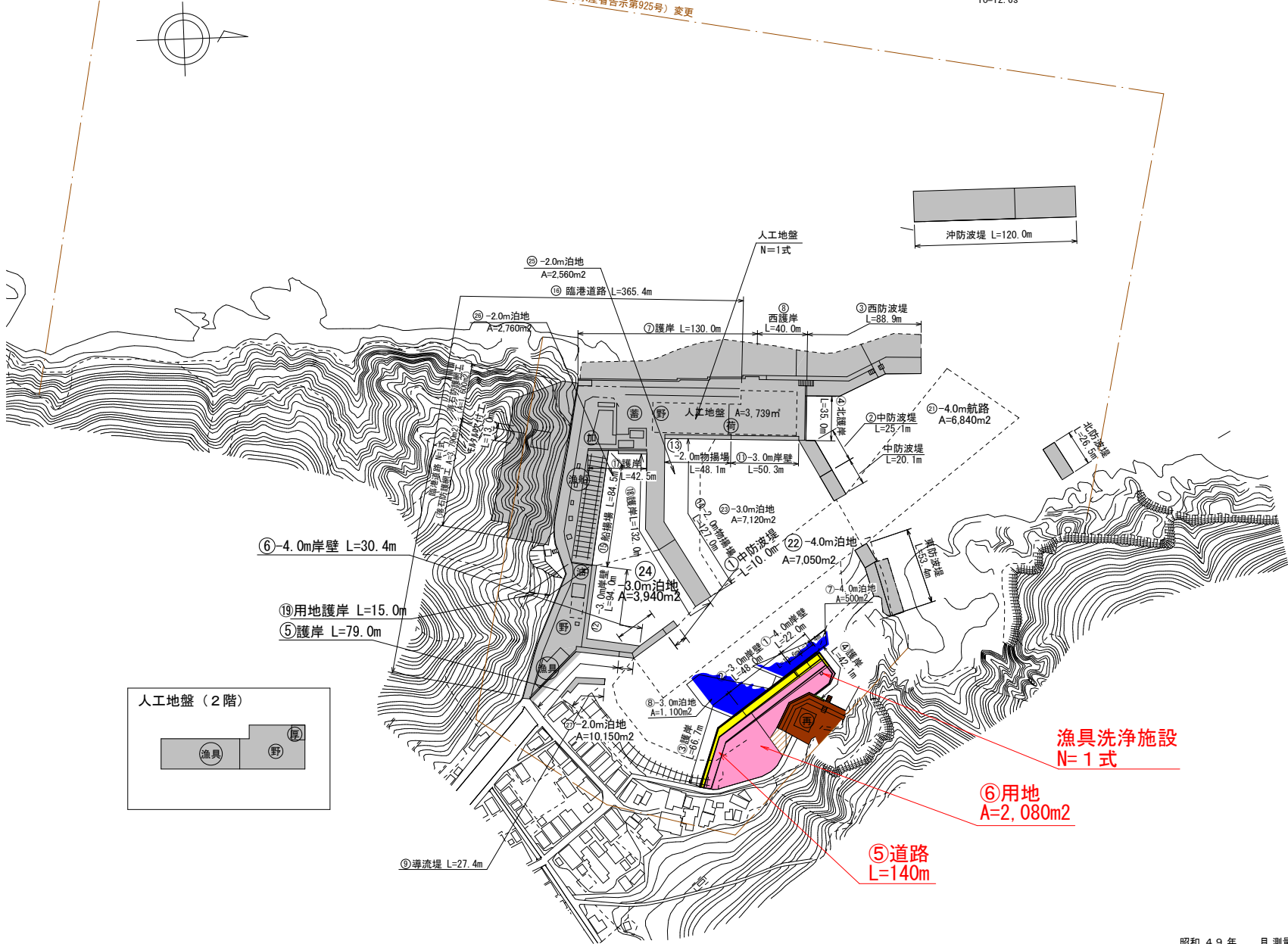


牛滝地区漁村再生交付金事業 計画平面図

漁港番号	種別	所管	事業主体	管理者	施行場所
1210370	第1種	本土	青森県	青森県	青森県下北郡佐井村大字長後字牛滝

漁港区域 平成12年6月29日（農林水産省告示第925号）変更

↓ 波浪方向 W (R2.4.1以降適用)
Ho=8.9m
To=12.6s



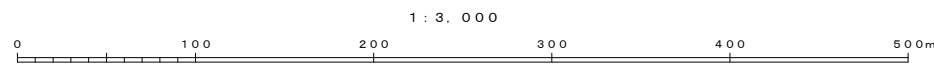
潮位図

H.H.W.L	+1.529
H.W.L	+0.959
M.S.L	+0.547
T.P	+0.377
L.W.L	+0.004
D.L	±0.000

※30潮位観測点

凡例

■	第1~4次計画施行 (H14~R3)
■	第5次計画施行 (R4~R5)
■	第5次計画施行 (R6)
■	令和7年度施行
■	令和8年度要求
■	令和8年度以降施行予定
■	その他事業 (R7まで施行)
■	その他事業 (R8以降)



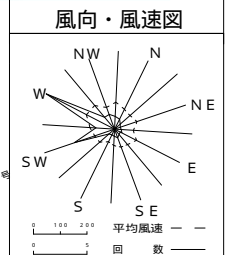
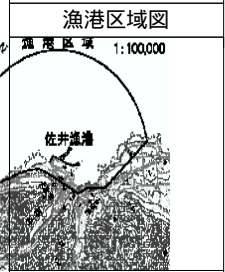
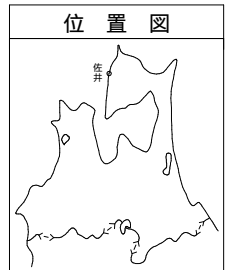
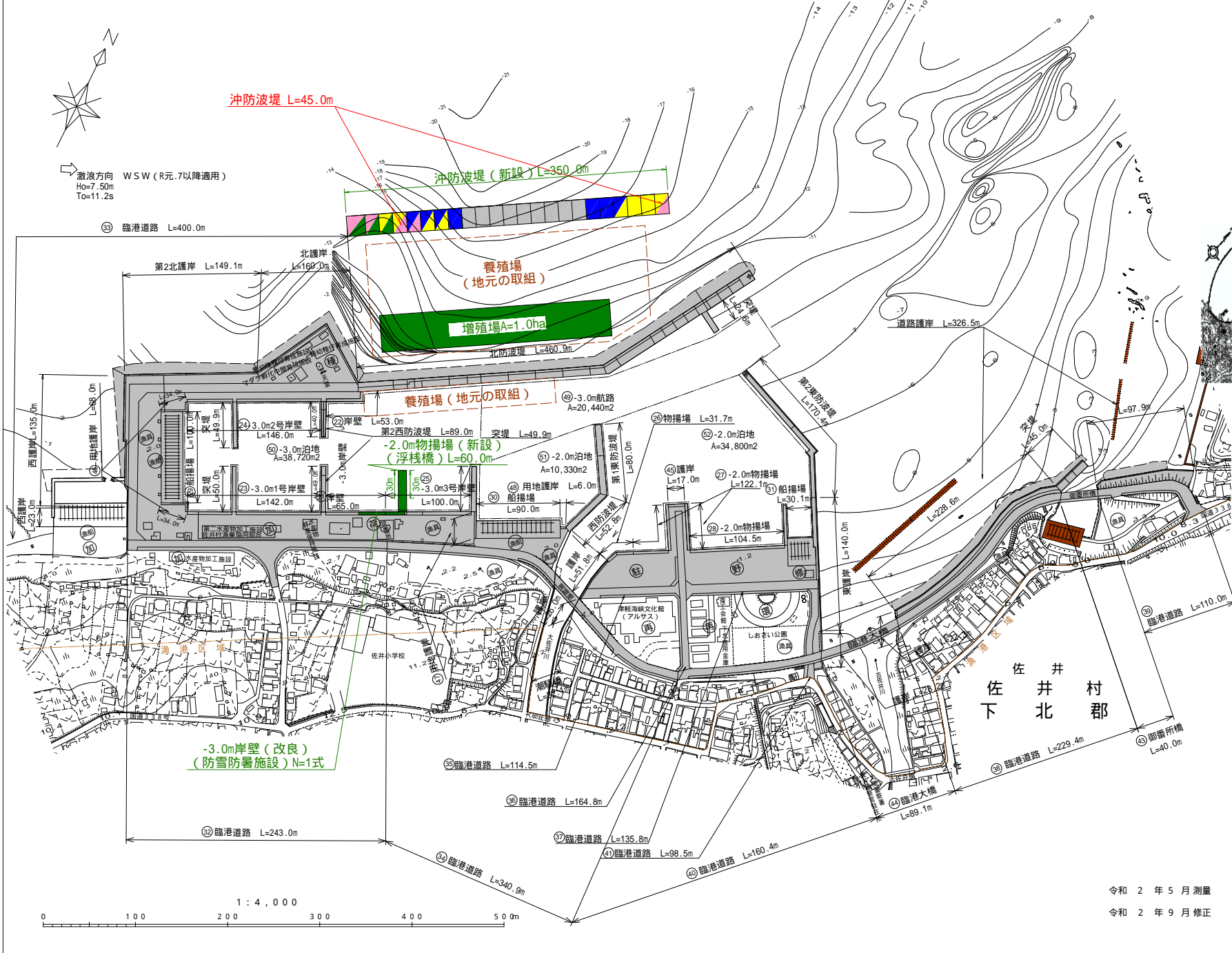
昭和49年 月 測量
平成20年3月 修正

漁具洗淨施設
N=1式

⑥用地
A=2,080m²

⑤道路
L=140m

佐井地区特定漁港漁場整備事業（水産生産基盤整備事業） 佐井漁港 計画平面図	漁港番号	種別	所管	事業主体	管理者	施行場所
	1240020 (S26.7.10指定)	第4種 (S37.10.25変更)	本土	青森県	青森県	青森県下北郡佐井村大字佐井



H.H.W.L.	+1.529
H.W.L.	+0.959
M.S.L.	+0.547
T.P.	+0.377
L.W.L.	+0.004
D.L.	+0.000

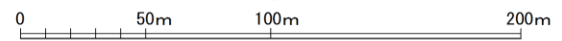
■	平成14年～令和5年度施工
■	令和6年度施工
■	令和7年度施工
■	令和8年度要求
■	令和9年度以降施工
■	その他事業(R7まで施工)
■	その他事業(R8以降施工)

令和2年5月測量
令和2年9月修正

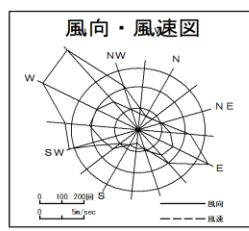
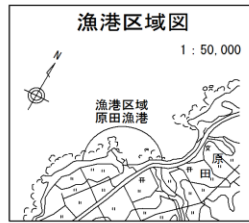
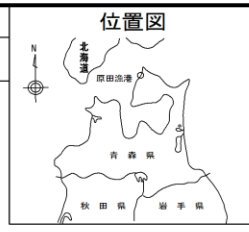
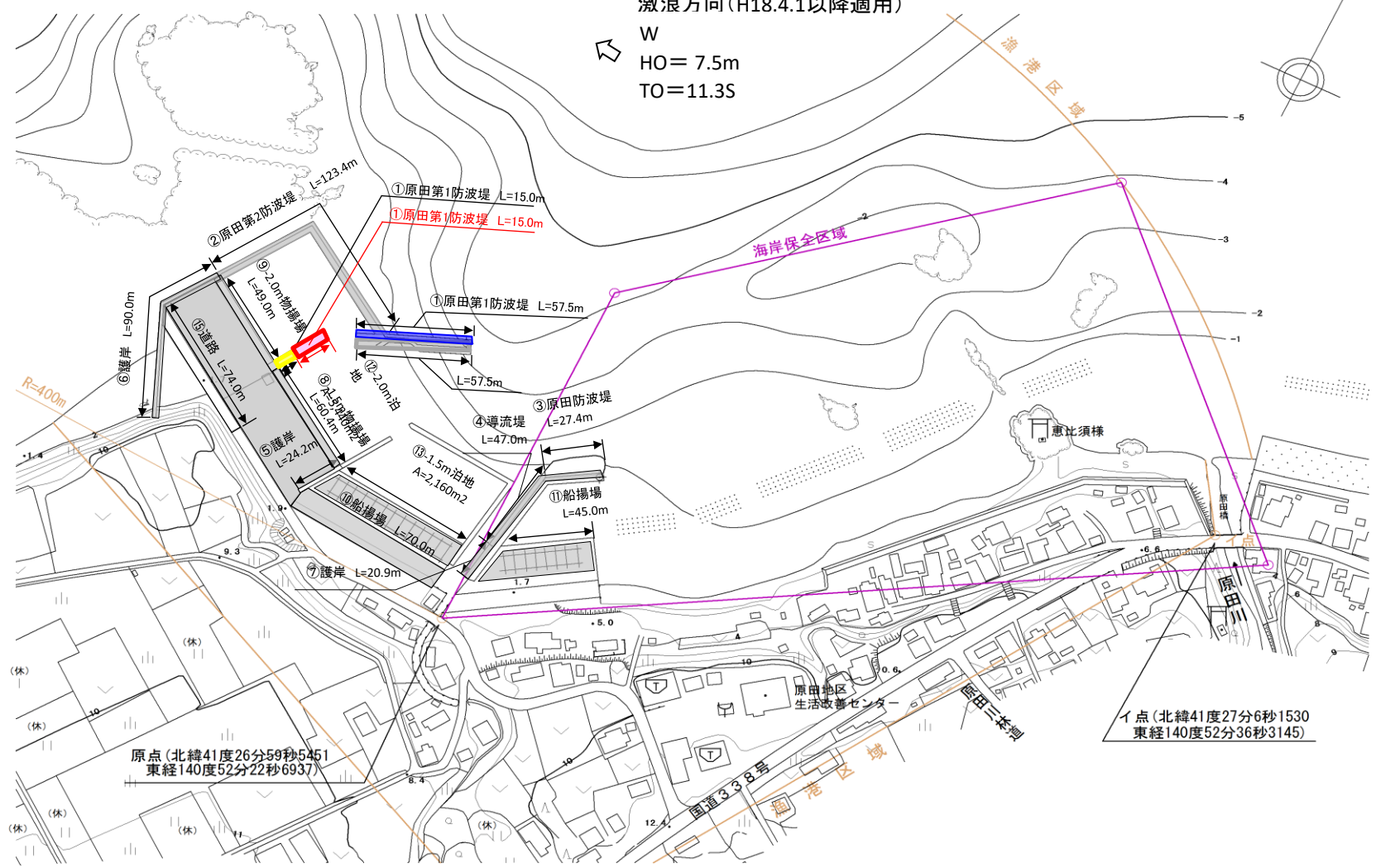
佐井地区水産物供給基盤
機能保全事業計画平面図(原田漁港)

漁港番号	種別	所管	業務主体	管理者	施行場所
1210420 (S.27.10.6指定)	第1種	本土	佐井村	佐井村	下北郡佐井村大字佐井

1:2,000



激浪方向(H18.4.1以降適用)
W
HO=7.5m
TO=11.3S



潮位図 H30潮位見直し

H. H. W. L.	+1.529
H. W. L.	+0.959
M. S. L.	+0.54
T. P.	+0.37
L. W. L.	+0.00
D. L.	±0.000

- 凡例
- 第1~4次計画施工(H14~R3)
 - 第5次計画施工(R4~R5)
 - 第5次計画施工(R6)
 - 令和7年度施工
 - 令和8年度要求
 - 令和9年度以降施工予定
 - その他事業(R7まで施行)
 - その他事業(R8以降)

下北地区水産物供給基盤機能保全事業
奥戸漁港 事業計画平面図

漁港番号
1220180
(S26.11.14)

種別
第2種

所管
本土

事業主体
青森県

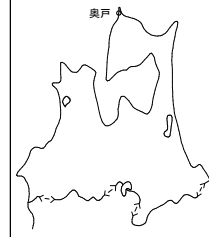
管理者
青森県

施行場所
青森県下北郡大間町大字奥戸

【奥戸地区】
【保全工事の実施】

激浪方向WSW (R2.4.1以降適用)
H₀=7.5m
T₀=11.3s

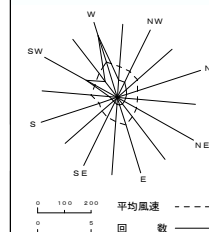
位置図



漁港区域図



風向風速図

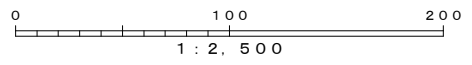
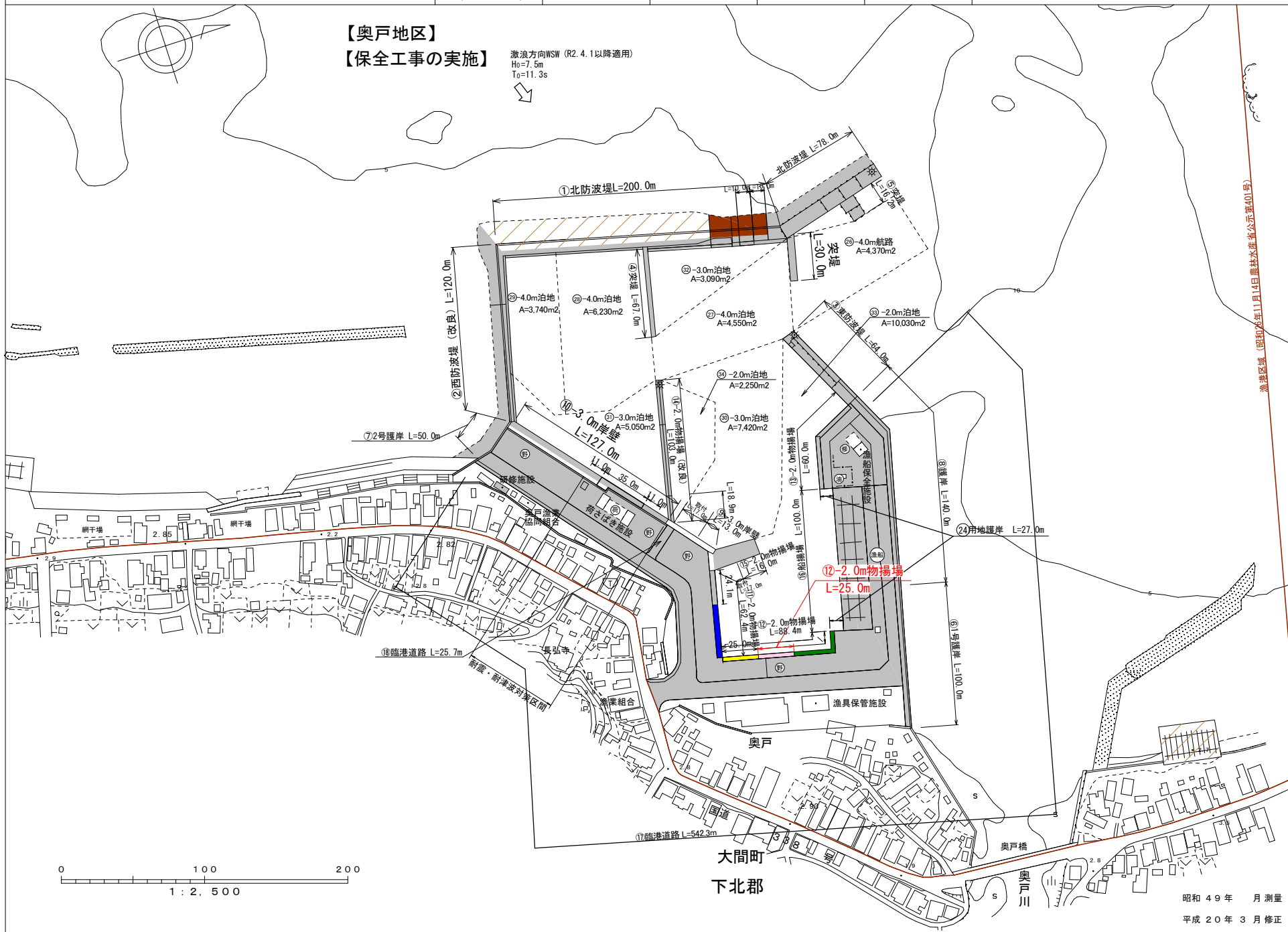


H. H. W. L	+1.529
H. W. L	+0.959
M. S. L	+0.547
T. P	+0.377
L. W. L	+0.004
D. L	±0.000

H30潮位見直し

凡例

- 第1~4次計画施行 (H14~R3)
- 第5次計画施行 (R4~R5)
- 第5次計画施行 (R6)
- 令和7年度施行
- 令和8年度要求
- 令和9年度以降施行予定
- その他事業 (R7まで施行)
- その他事業 (R8以降)



昭和49年 月 測量
平成20年 3月 修正

奥戸地区漁港施設機能強化事業
奥戸漁港 事業計画平面図

漁港番号
1220180
(S26.11.14)

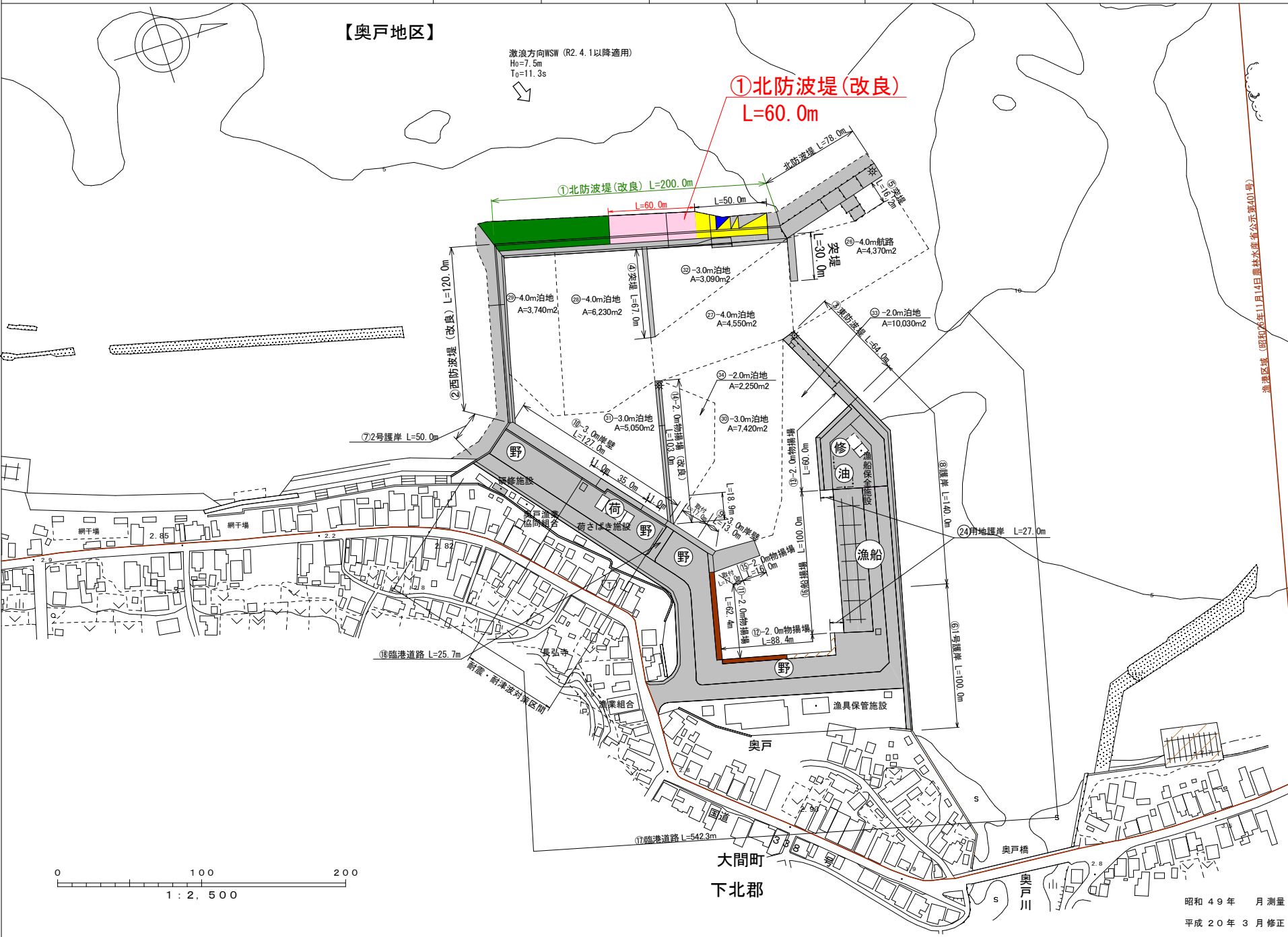
種別
第2種

所管
本土

事業主体
青森県

管理者
青森県

施行場所
青森県下北郡大間町大字奥戸



【奥戸地区】

激浪方向WSW (R2.4.1以降適用)
Ho=7.5m
T0=11.3s

①北防波堤(改良)
L=60.0m

①北防波堤(改良) L=200.0m

L=60.0m

L=50.0m

L=30.0m

L=120.0m

L=60.0m

L=60.0m

L=60.0m

L=60.0m

L=60.0m

L=60.0m

L=60.0m

L=60.0m

L=60.0m

L=60.0m

L=60.0m

L=60.0m

L=60.0m

L=60.0m

L=60.0m

L=60.0m

L=60.0m

L=60.0m

L=60.0m

L=60.0m

L=60.0m

L=60.0m

L=60.0m

L=60.0m

L=60.0m

L=60.0m

L=60.0m

L=60.0m

L=60.0m

L=60.0m

L=60.0m

L=60.0m

L=60.0m

L=60.0m

L=60.0m

L=60.0m

L=60.0m

L=60.0m

L=60.0m

L=60.0m

L=60.0m

L=60.0m

L=60.0m

L=60.0m

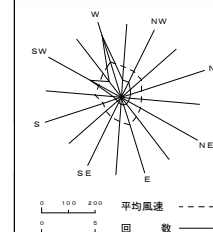
位置図



漁港区域図



風向風速図



H. H. W. L +1.529

H. W. L +0.959

M. S. L +0.547

T. P +0.377

L. W. L +0.004

D. L ±0.000

H30潮位見直し

昭和49年 月 測量

平成20年 3月 修正

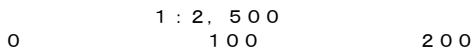
その他事業(R7まで施行)

その他事業(R8以降)

下北地区水産物供給基盤機能保全事業
下手浜漁港 事業計画平面図

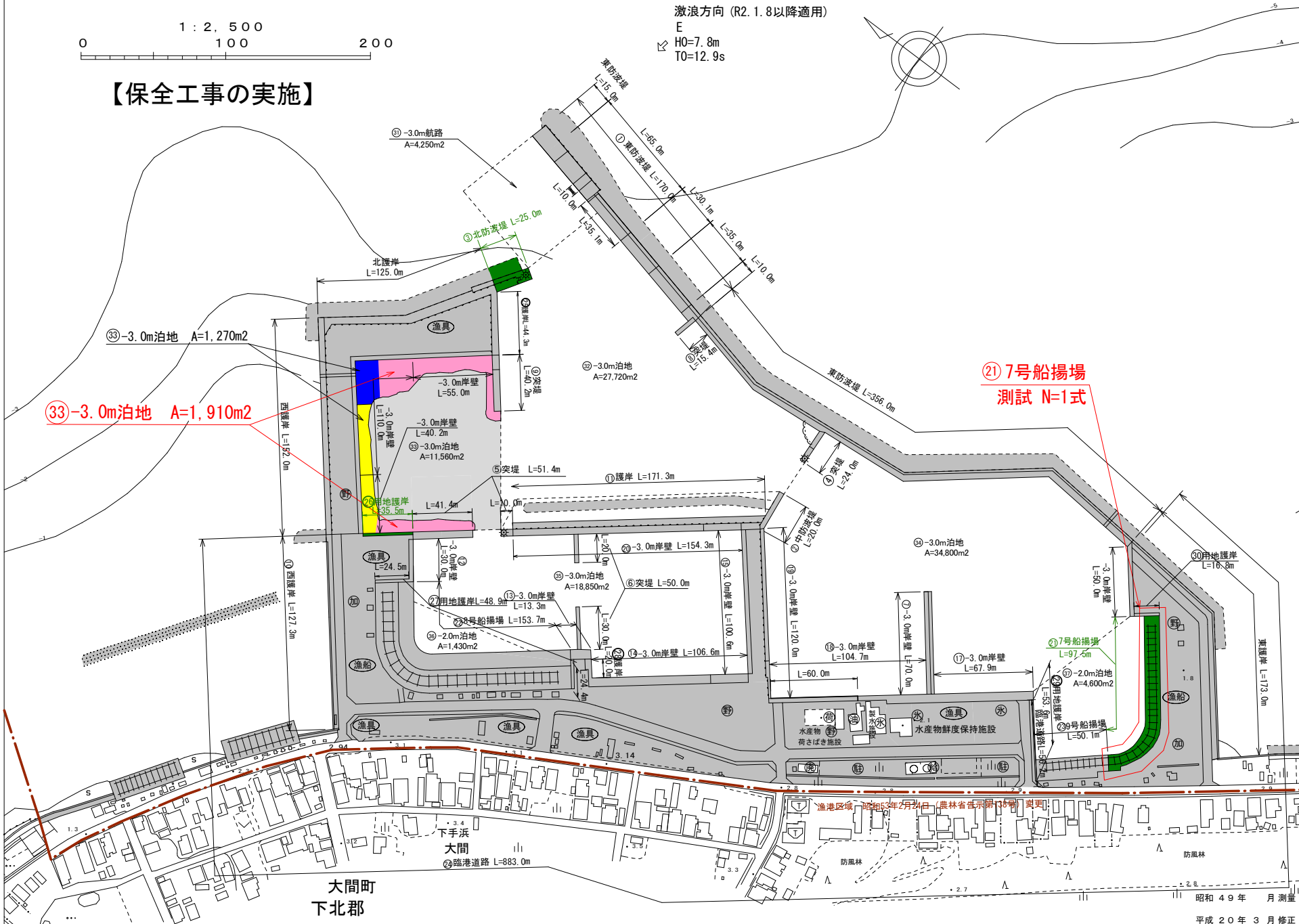
漁港番号	種別	所管	事業主体	管理者
1220190 (S44.3.24)	第2種	本土	青森県	青森県

施行場所
青森県下北郡大間町大字大間地先



【保全工事の実施】

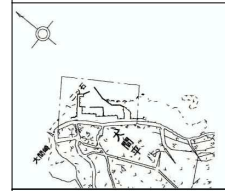
激浪方向 (R2. 1.8以降適用)
E
HO=7.8m
TO=12.9s



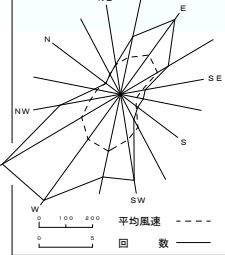
位置図



漁港区域図



風向風速図



潮位図

H. H. W. L	+1.961
H. W. L	+1.351
M. S. L	+0.771
T. P	+0.734
L. W. L	+0.006
D. L	±0.000

H30潮位見直し

凡例

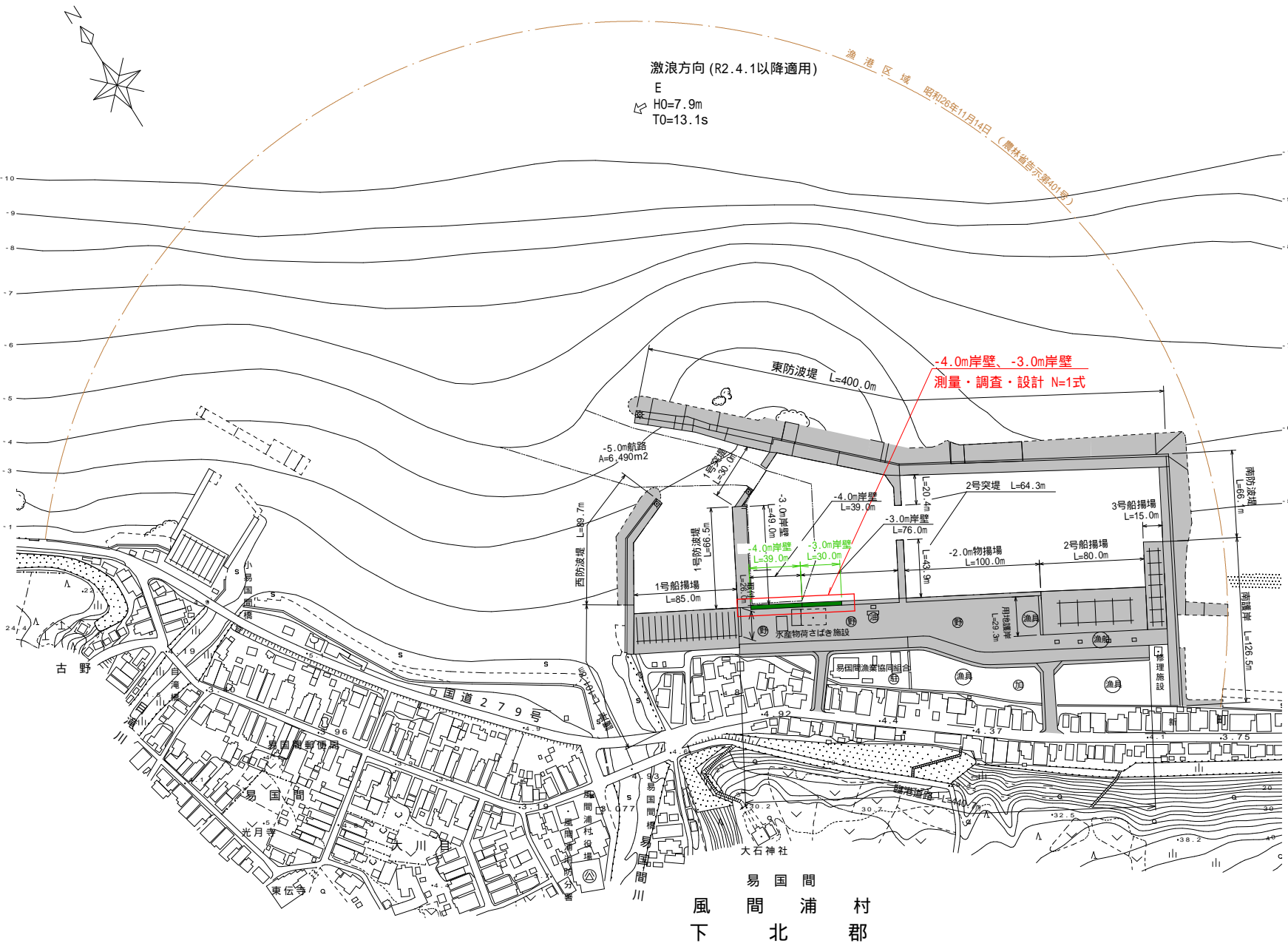
- 第1~4次計画施行 (H14~R3)
- 第5次計画施行 (R4~R5)
- 第5次計画施行 (R6)
- 令和7年度施行
- 令和8年度要求
- 令和9年度以降施行予定
- 其他事業 (R7まで施行)
- 其他事業 (R8以降)

大間町
下北郡

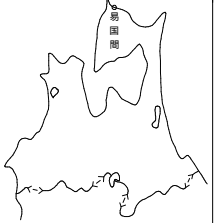
昭和49年 月 測量
平成20年3月 修正

易国間地区漁港施設機能強化事業
易国間漁港 事業計画平面図

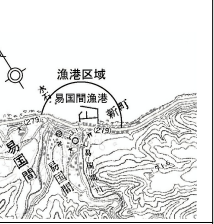
漁港番号	種別	所管	事業主体	管理者	施行場所
1210470	第1種	本土	青森県	青森県	青森県下北郡風間浦村大字易国間



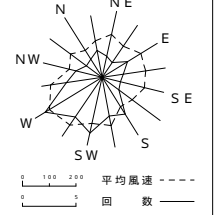
位置図



漁港区域図



風向・風速図



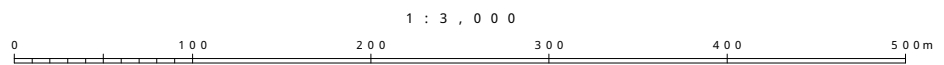
潮位図

H.H.W.L	+1.961
H.W.L	+1.351
M.S.L	+0.771
T.P	+0.734
L.W.L	+0.006
D.L	±0.000

H30潮位見直し

凡例

- 平成14年度～令和5年度施工
- 令和6年度施工
- 令和7年度施工
- 令和8年度要求
- 令和9年度以降施工
- その他事業 (R7まで)
- その他事業 (R8以降)

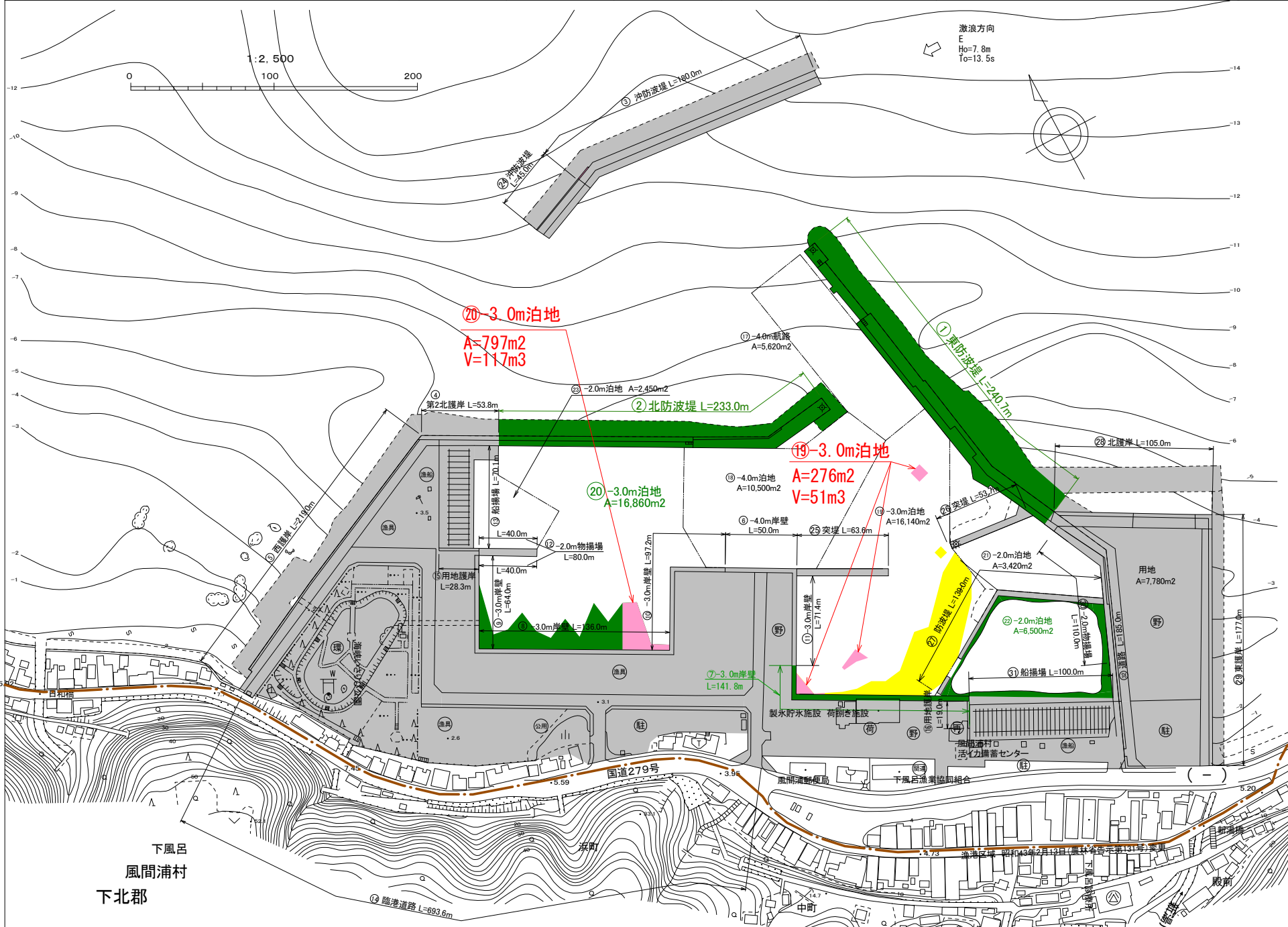


昭和49年 月 測量
平成20年 3月 修正

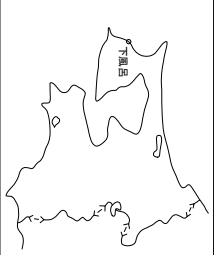
下北地区水産物供給基盤機能保全事業
下風呂漁港 事業計画平面図

漁港番号 1220053 (S26.7.10指定)	種別 第2種	所管 本土	事業主体 青森県	管理者 青森県
---------------------------------	-----------	----------	-------------	------------

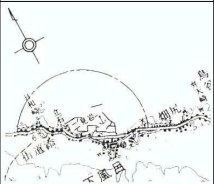
施工場所
青森県下北郡風間浦村大字下風呂



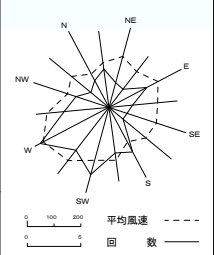
位置図



漁港区域図



風向風速図



潮位図

H. H. W. L.	+1.961
H. W. L.	+1.351
M. S. L.	+0.771
T. P.	+0.734
L. W. L.	+0.006
D. L.	±0.000

凡例

- 令和6年度迄実施箇所
- 令和7年度迄実施箇所
- 令和8年度実施箇所
- 令和8年度以降実施箇所
- その他事業

下風呂
風間浦村
下北郡

漁港区域図 04年10月13日(農林省告示第131号)実施

下北地区水産物供給基盤機能保全事業
大畑漁港 事業計画平面図

漁港番号
1230040
(S26.7.10指定)

種別
第3種

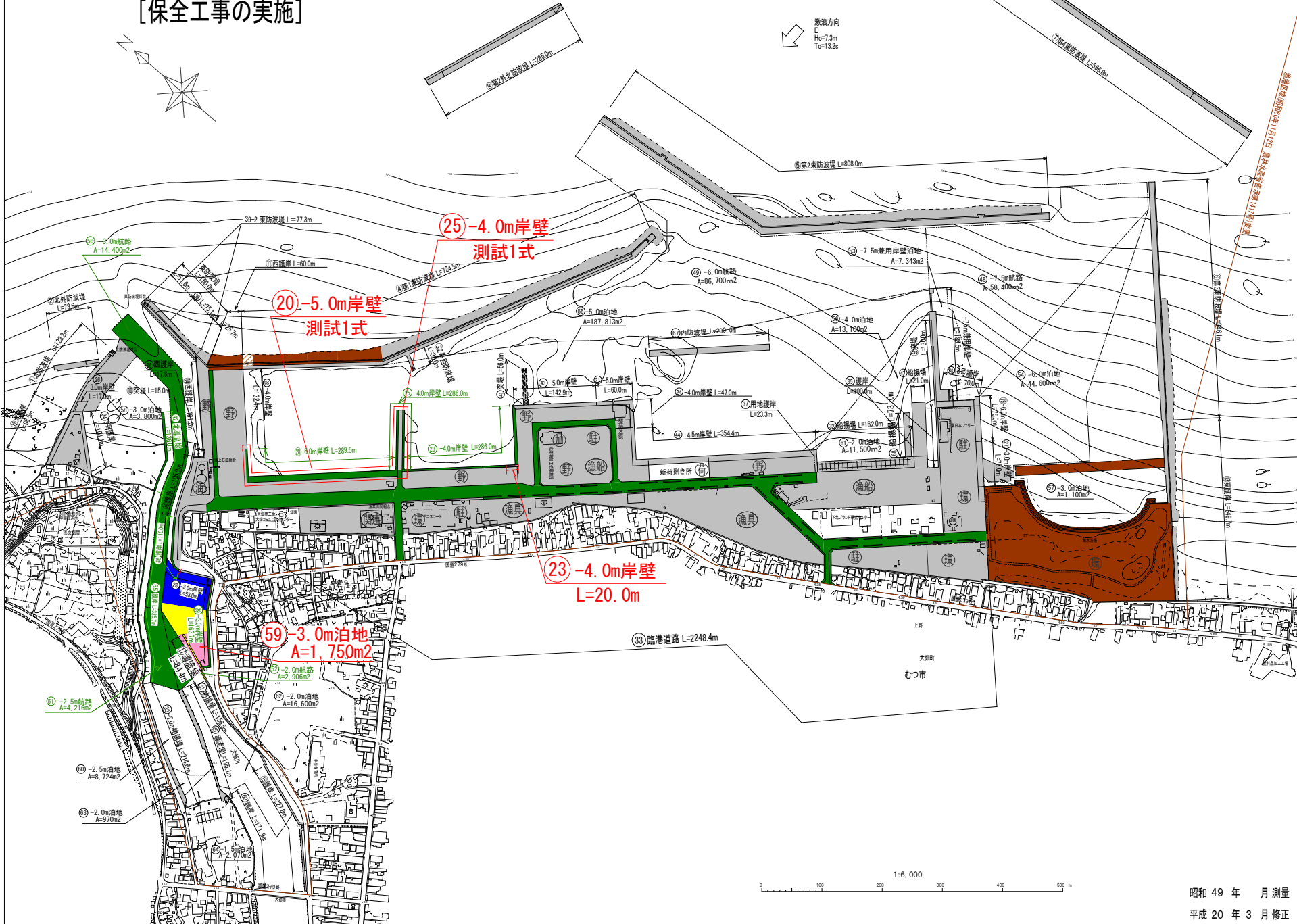
所管
本土

事業主体
青森県

管理者
青森県

施行場所
青森県むつ市大畑町

[保全工事の実施]



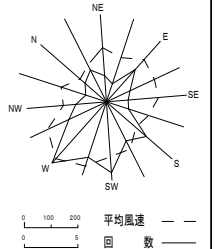
位置図



漁港区域図



風向風速図



潮位図

H. H. W. L.	+1.961
H. W. L.	+1.351
M. S. L.	+0.771
T. P.	+0.734
L. W. L.	+0.006
D. L.	±0.000

凡例

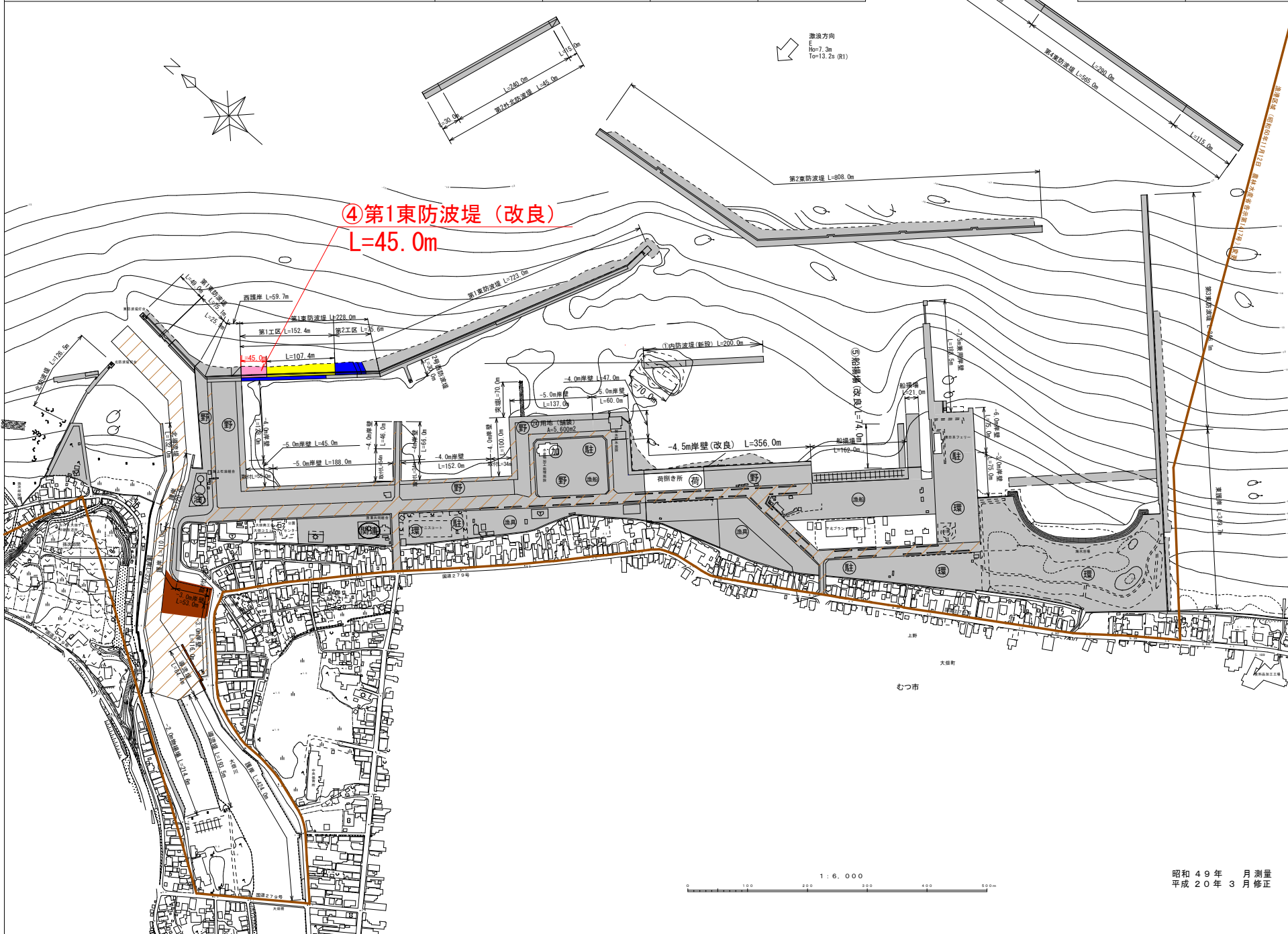
- 第1~4次計画 (H14~R3) 施工
- 第5次計画施工 (R4~R5)
- 第5次計画施工 (R6)
- 令和7年度施工分
- 令和8年度要求分
- 令和9年度以降計画
- その他事業 (R7年度まで施工)
- その他事業 (R8年度以降計画)

昭和 49 年 月 測量
平成 20 年 3 月 修正

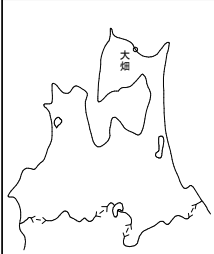
大畑地区漁港施設機能強化事業
大畑漁港 事業計画平面図

漁港番号	種別	所管	事業主体
1230040 (S26. 7. 10指定)	第3種	本土	青森県

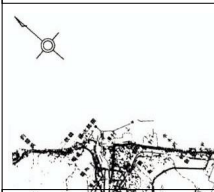
管理者	施行場所
青森県	青森県むつ市大畑町



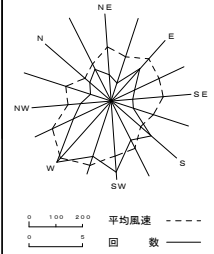
位置図



漁港区域図



風向風速図



潮位図

H. H. W. L	+1.961
H. W. L	+1.351
M. S. L	+0.771
T. P	+0.734
L. W. L	+0.006
D. L	±0.000

R50 昇降 L 潮位

凡例

- 第1~4次計画 (H13~R4) 施工
- 第5次計画施工 (R5)
- 第5次計画施工 (R6)
- 令和7年度施工分
- 令和8年度要求分
- 令和9年度以降計画
- その他事業 (R7年度まで施工)
- その他事業 (R8年度以降計画)

昭和49年 月 測量
平成20年 3 月 修正



下北地区水産物供給基盤機能保全事業
正津川漁港 事業計画平面図

漁港番号
1210510
(S27.10.6)

種別
第1種

所管
本土

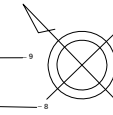
事業主体
青森県

管理者
青森県

施行場所
青森県むつ市大畑町正津川

【保全工事の実施】

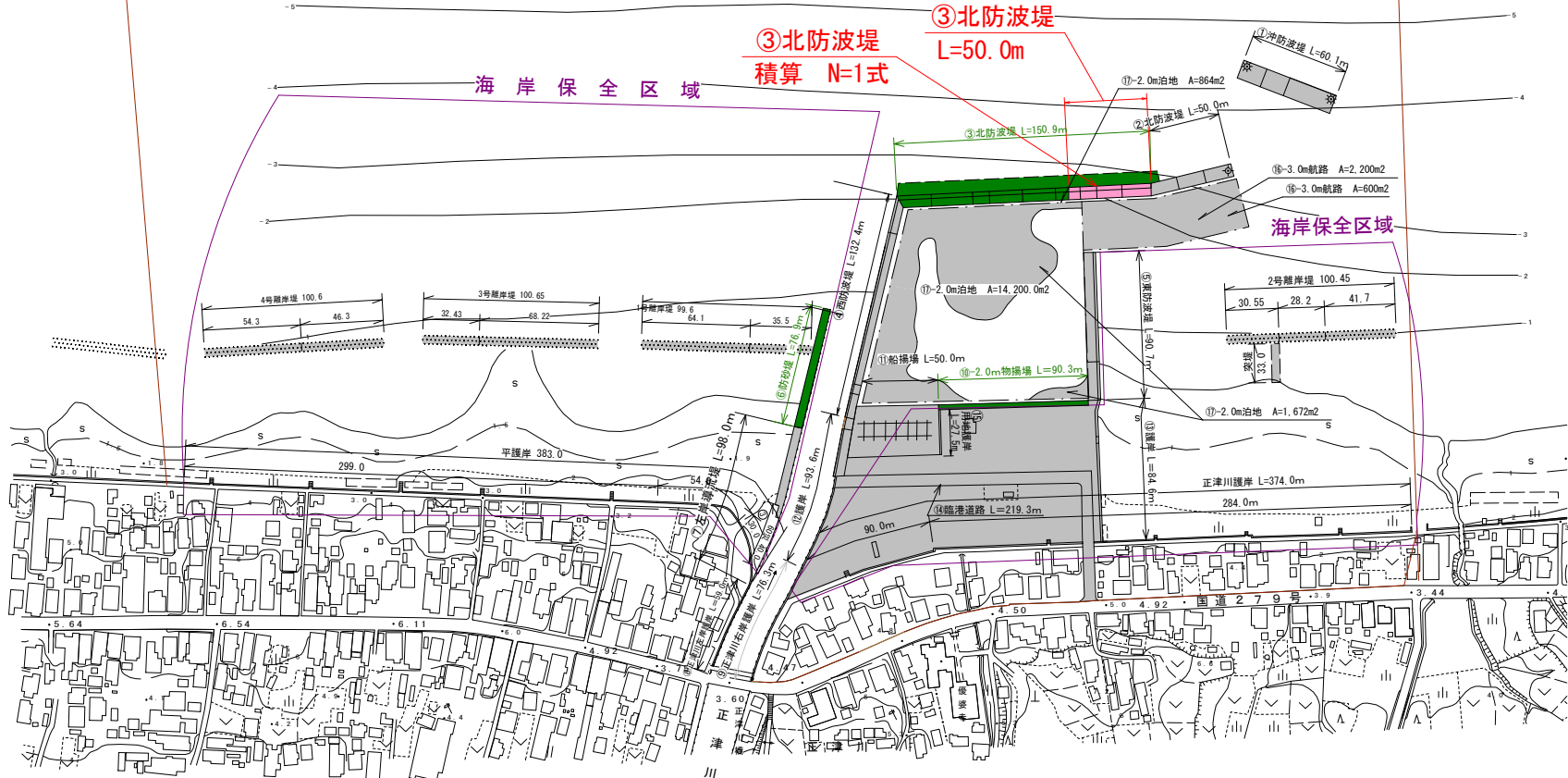
漁港区域 昭和27年10月6日(農林省告示第492号)



波浪方向 (R2.4.1以降適用)

E
H0=7.3m
T0=13.2s

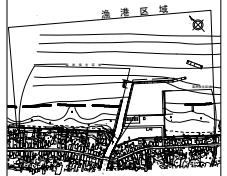
③北防波堤
積算 N=1式
③北防波堤
L=50.0m



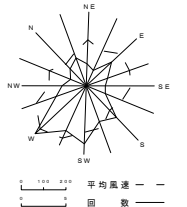
位置図



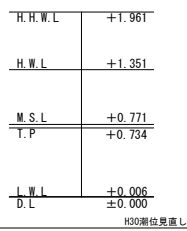
漁港区域図



風向風速図



潮位図



凡例

- 令和6年度迄実施箇所
- 令和7年度実施箇所
- 令和8年度実施箇所
- 令和9年度以降実施箇所
- その他事業


大畑市

1:3,000

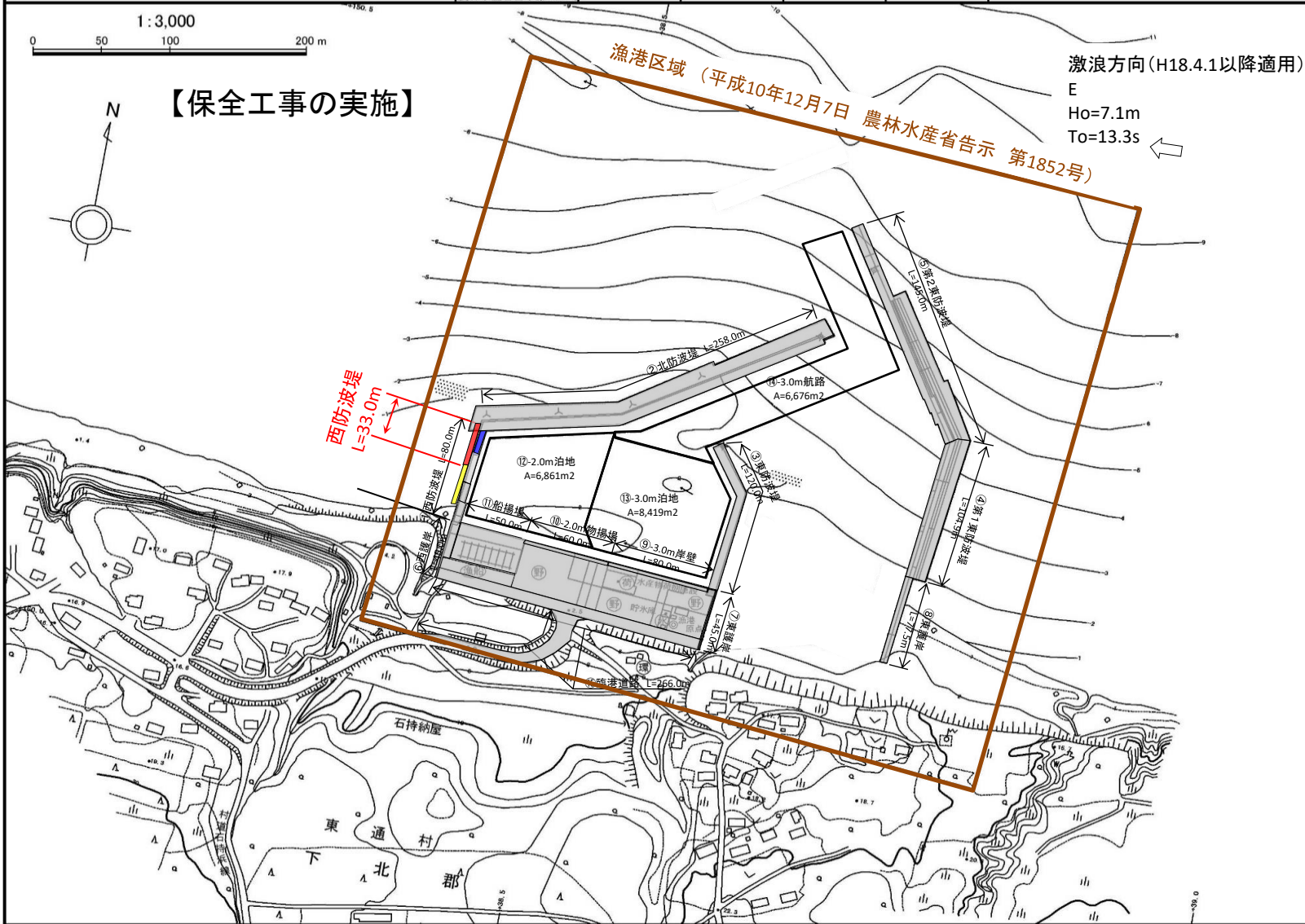


東通地区水産物供給基盤
機能保全事業計画平面図(石持漁港)

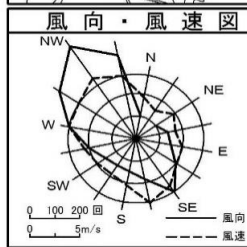
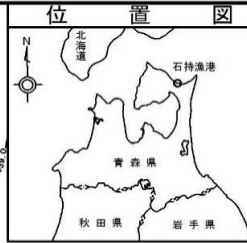
漁港番号 1210523 (S57年9月24日) 農林水産省告示第1501号	種別 第1種	所管 本土	事業主体 東通村	管理者 東通村	施行場所 下北郡東通村大字蒲野沢
---	-----------	----------	-------------	------------	---------------------



【保全工事の実施】



激浪方向(H18.4.1以降適用)
E
Ho=7.1m
To=13.3s

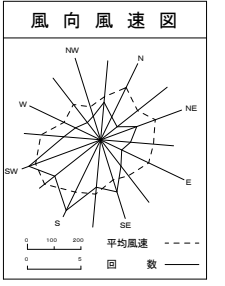
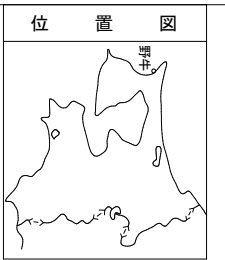


H. H. W. L.	+1.947
H. W. L.	+1.337
M. S. L.	+0.763
T. P.	+0.726
L. W. L.	+0.005
D. L.	±0.000

[Grey]	第1~4次計画(H14~R4)施行
[Light Grey]	第5次計画(R5)施行
[Blue]	第5次計画(R6)施行
[Yellow]	令和7年度施行
[Pink]	令和8年度要求
[Green]	令和9年度以降施行予定
[Red]	その他事業(R7まで施行)
[White]	その他事業(R8年度以降)

平成 年月修正 平成 年月測量

野牛地区特定漁港漁場整備事業(水産生産基盤整備事業) 野牛漁港 計画平面図	漁港番号	種別	所管	事業主体	管理者	施行場所
	1220210	第2種	本土	青森県	青森県	青森県下北郡東通村大字野牛地先



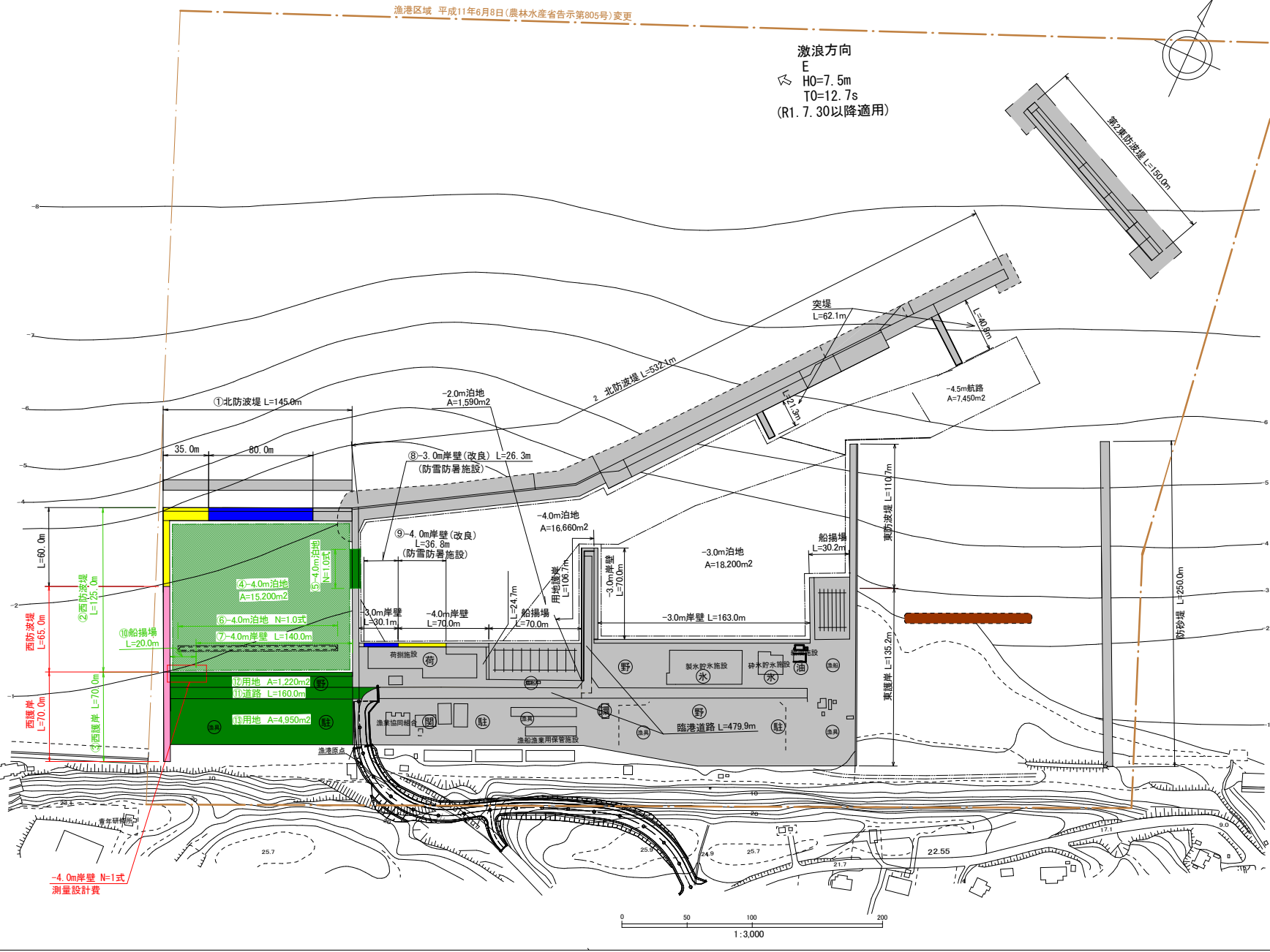
潮位図

H.H.W.L.	+1.947
H.W.L.	+1.337
M.S.L.	+0.763
T.P.	+0.726
L.W.L.	+0.005
D.L.	±0.000

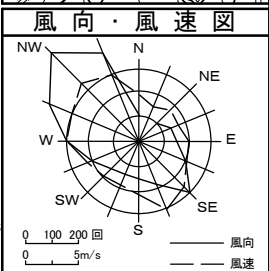
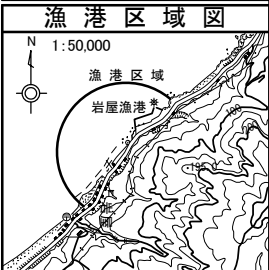
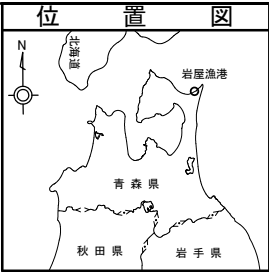
H30潮位見直し

凡例

- 平成14年~令和5年度施工 (Grey)
- 令和6年度施工 (Blue)
- 令和7年度施工 (Yellow)
- 令和8年度要求 (Pink)
- 令和9年度以降施工 (Green)
- その他事業(R7まで施工) (Brown)
- その他事業(R8以降施工) (Hatched)



東通地区水産物供給基盤 機能保全事業計画平面図（岩屋漁港）	漁港番号	種 別	所 管	事業主体	管理者	施 行 場 所
	1210530 (昭和30年10月21日) 農林省告示第860号	第 1 種	本 土	東通村	東通村	下北郡東通村大字岩屋



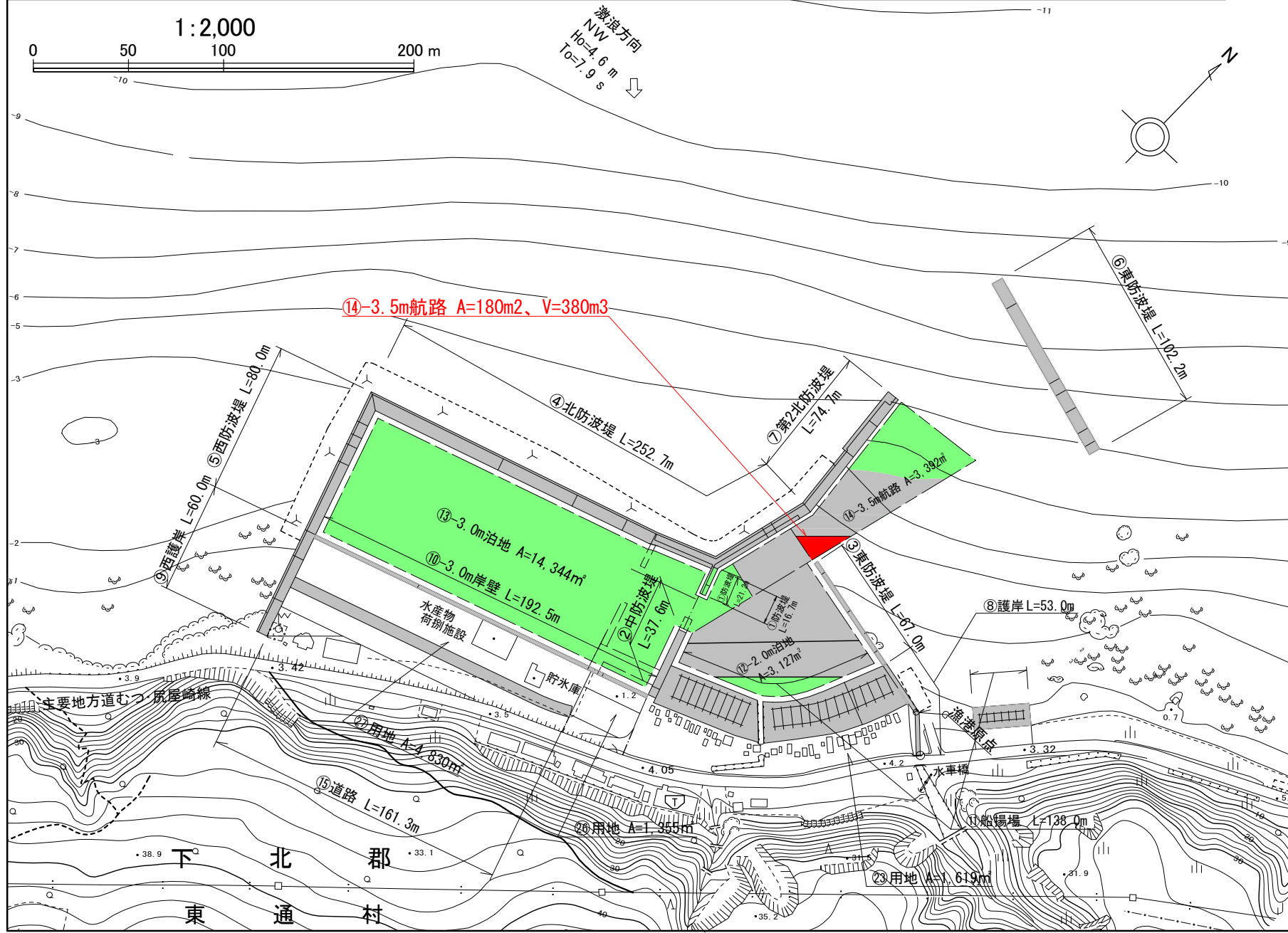
潮 位 図

H. H. W. L	+1.947
H. W. L	+1.337
M. S. L	+0.763
T. P	+0.726
L. W. L	+0.005
D. L	±0.000

凡 例

- R6年度まで施工箇所
- R7年度施工箇所
- R8年度施工箇所
- R9年度以降計画箇所
- その他事業

平成 年 月修正 平成 年 月測量



下北地区水産物供給基盤機能保全事業
尻屋漁港 事業計画平面図

漁港番号
1220540
(S41. 1. 29指定)

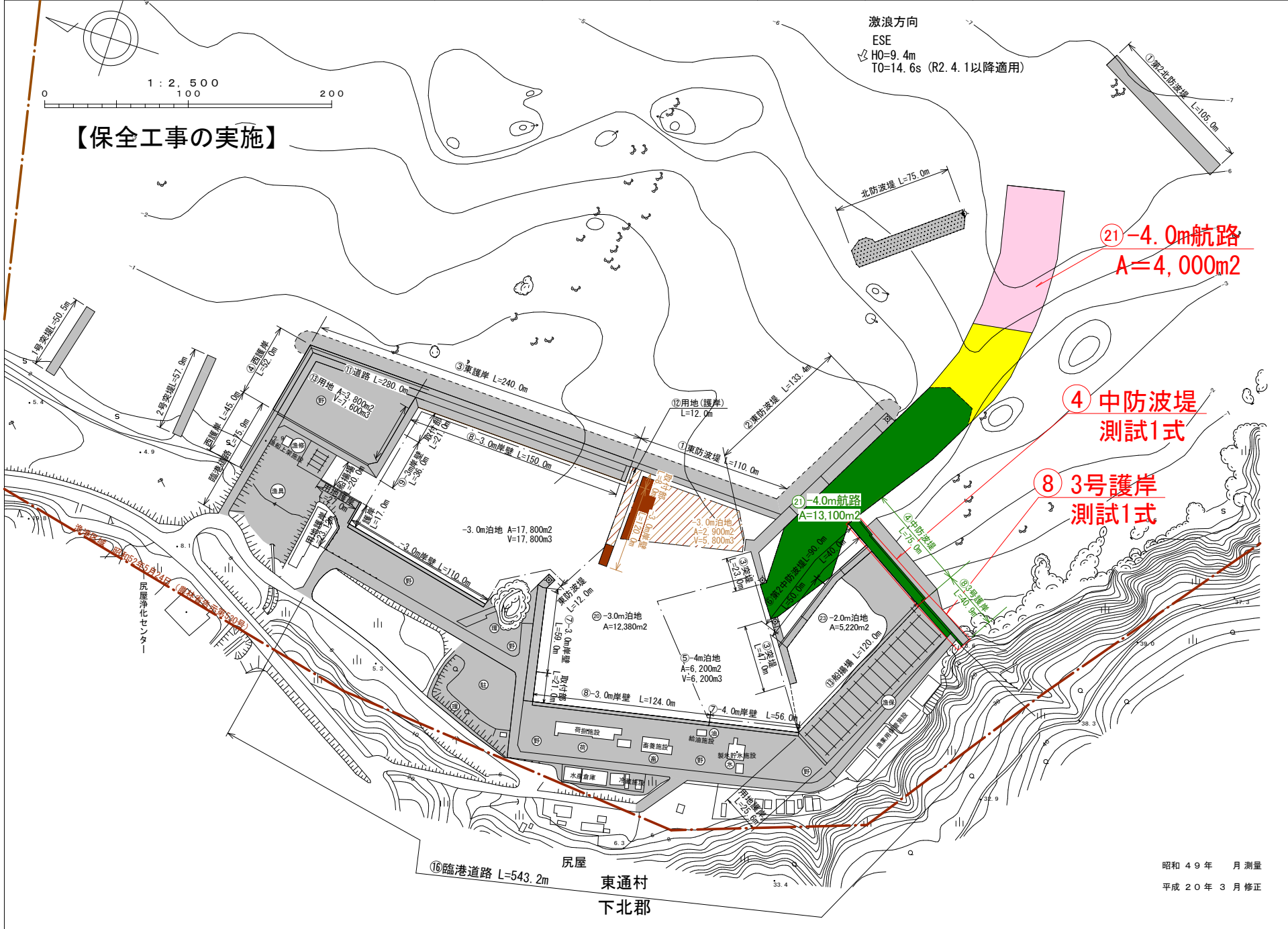
種別
第2種

所管
本土

事業主体
青森県

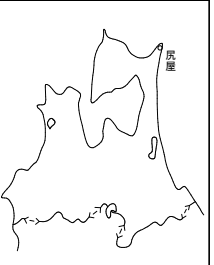
管理者
青森県

施行場所
青森県下北郡東通村大字尻屋



【保全工事の実施】

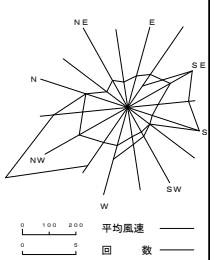
位置図



漁港区域図



風向風速図



潮位図

H. H. W. L.	+2.574
H. W. L.	+1.389
M. S. L.	+0.789
T. P.	+0.754
L. W. L.	+0.027
D. L.	±0.000

H50潮位基準

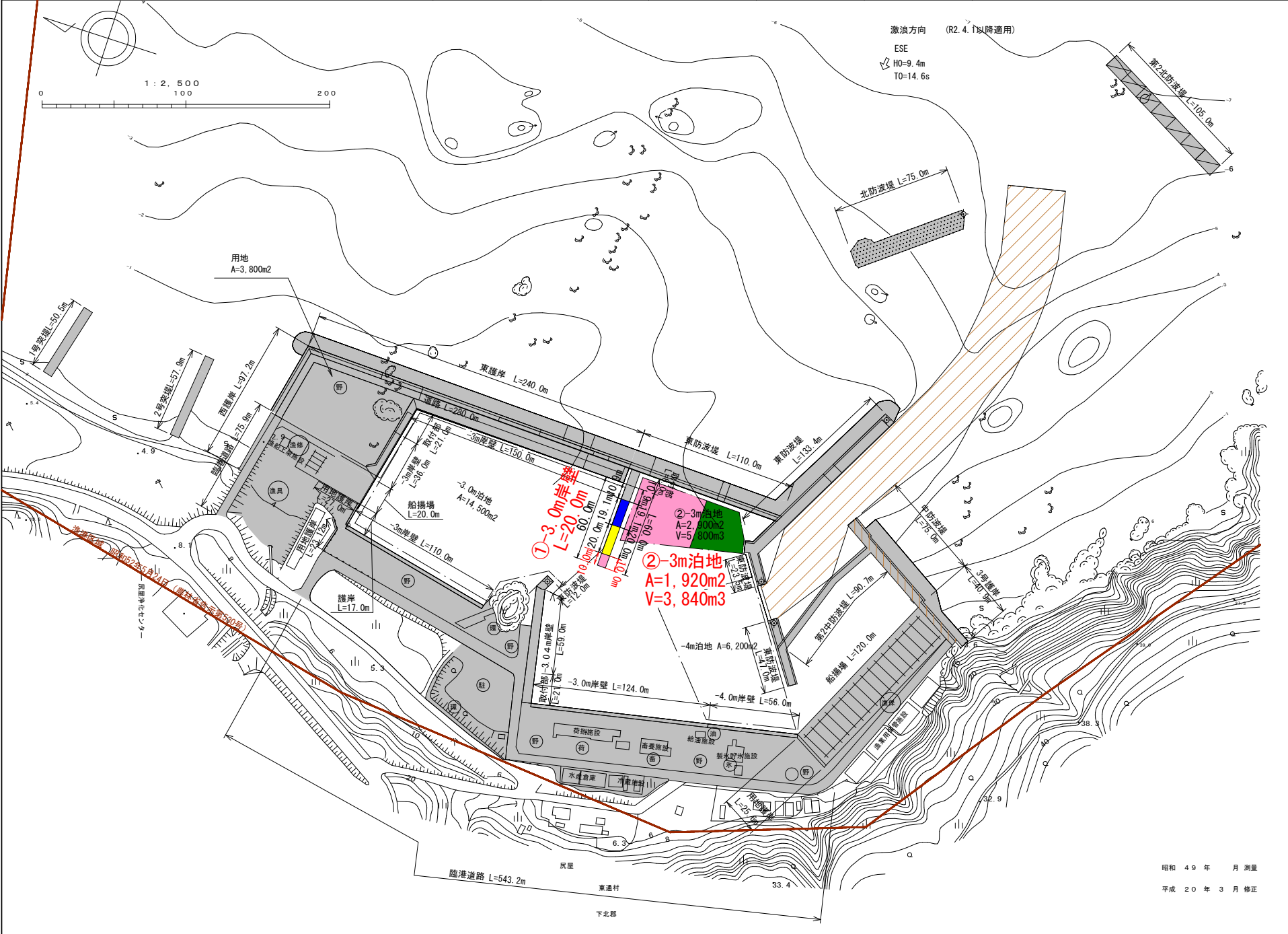
凡例

- 第1~4次計画 (H14~R3) 施工
- 第5次計画施工 (R4~R5)
- 第5次計画施工 (R6)
- 令和7年度施工分
- 令和8年度要分
- 令和9年度以降計画
- その他事業 (R6年度まで施工)
- その他事業 (R7年度以降計画)

昭和49年 月 測量
平成20年3月 修正

尻屋地区漁村再生交付金事業 計画平面図

漁港番号	種別	所管	事業主体	管理者	施行場所
1220220 (S41. 1. 29指定)	第2種	本土	青森県	青森県	青森県下北郡東通村大字尻屋



位置図

漁港区域図

風向風速図

潮位図

H. H. W. L.	+2.574
H. W. L.	+1.389
M. S. L.	+0.788
T. P.	+0.754
L. W. L.	+0.057
D. L.	-0.050

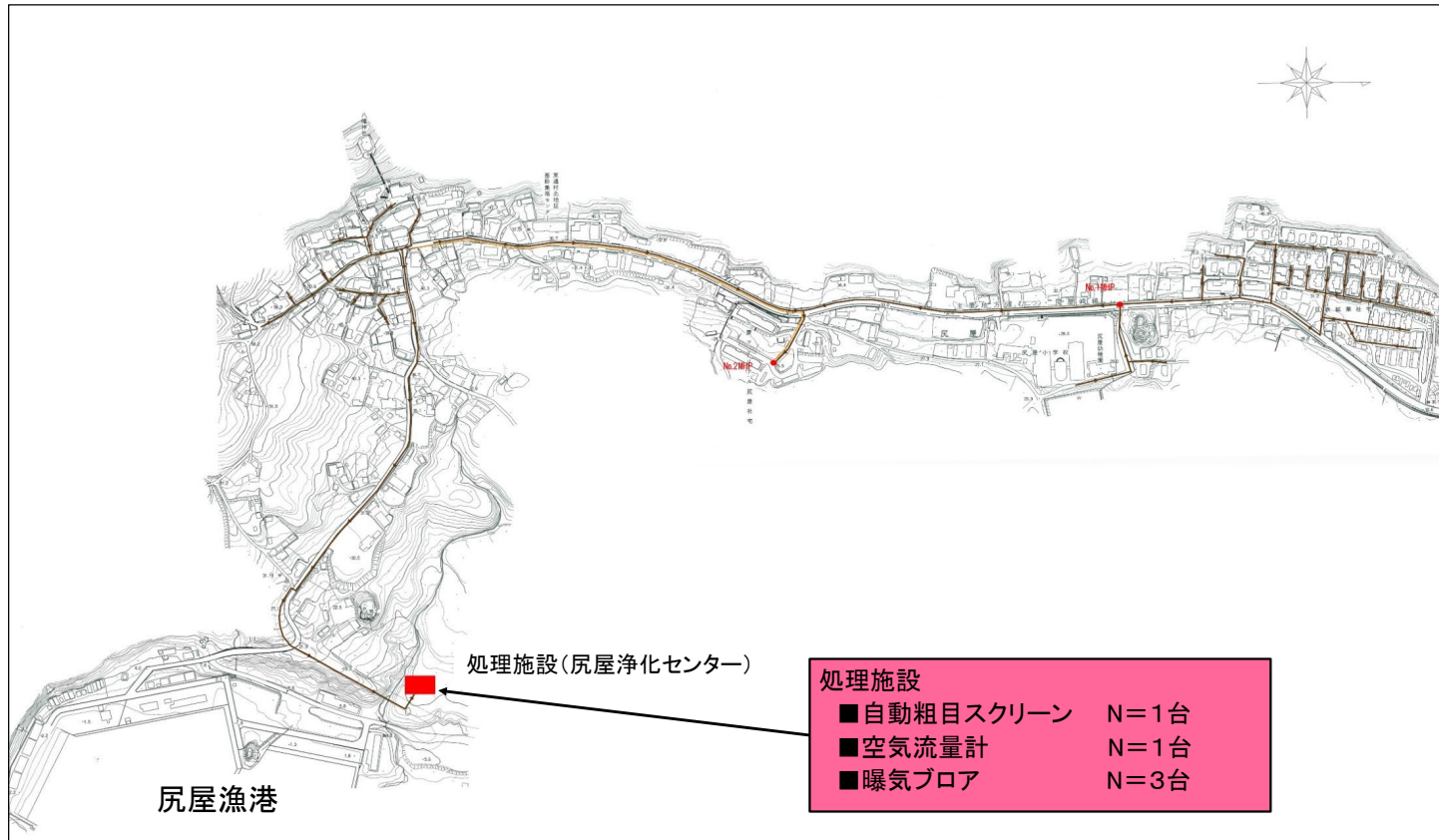
凡例

- 第1~4次計画施行(H14~R3)
- 第5次計画施行(R4~R5)
- 第5次計画施行(R6)
- 令和7年度施行
- 令和8年度要求
- 令和9年度以降施行予定
- その他事業(R7まで施行)
- その他事業(R8以降)

昭和49年 月 測量
平成20年3月 修正

東通村地区(尻屋)集落排水施設 施工平面図(1/2)

漁港番号	種別	所管	事業主体	管理者	施行場所
1220220	第2種	本土	東通村	東通村	東通村地区 (尻屋)



位置図

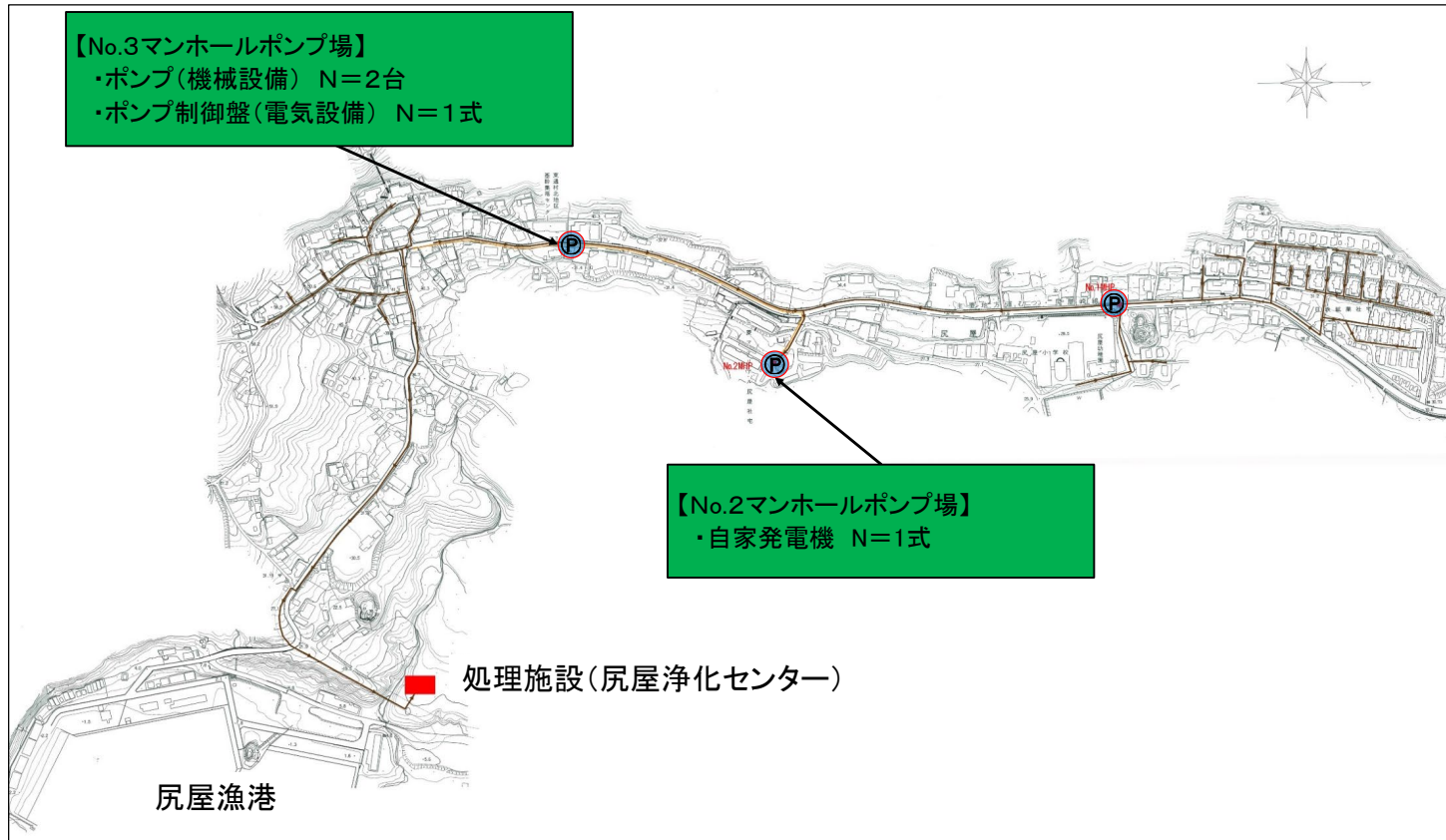


[各施設の着色区分]

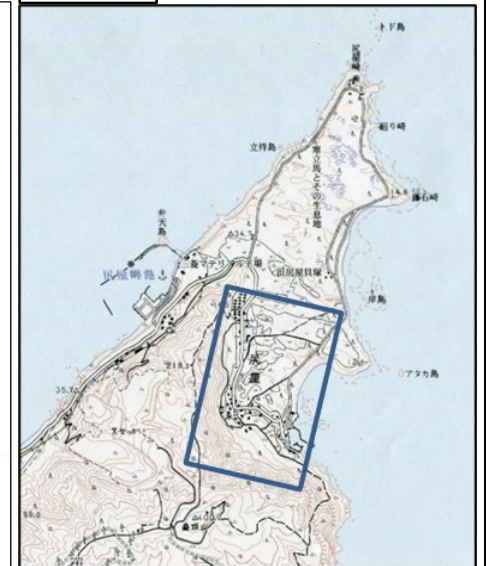
	令和6年度施行分
	令和7年度施行分
	令和8年度要求分
	令和9年度以降の計画
	その他事業(R7年度施行済)
	その他事業(R8年度以降計画)

東通村地区(尻屋)集落排水施設 施工平面図(1/2)

漁港番号	種別	所管	事業主体	管理者	施行場所
1220220	第2種	本土	東通村	東通村	東通村地区 (尻屋)



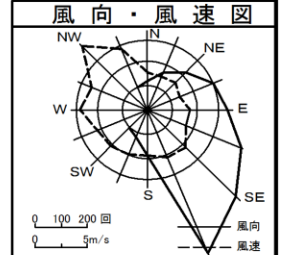
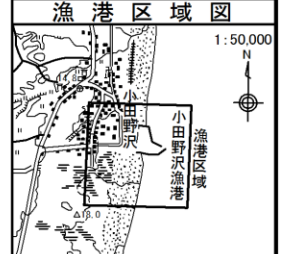
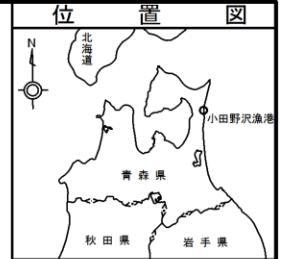
位置図



[各施設の着色区分]

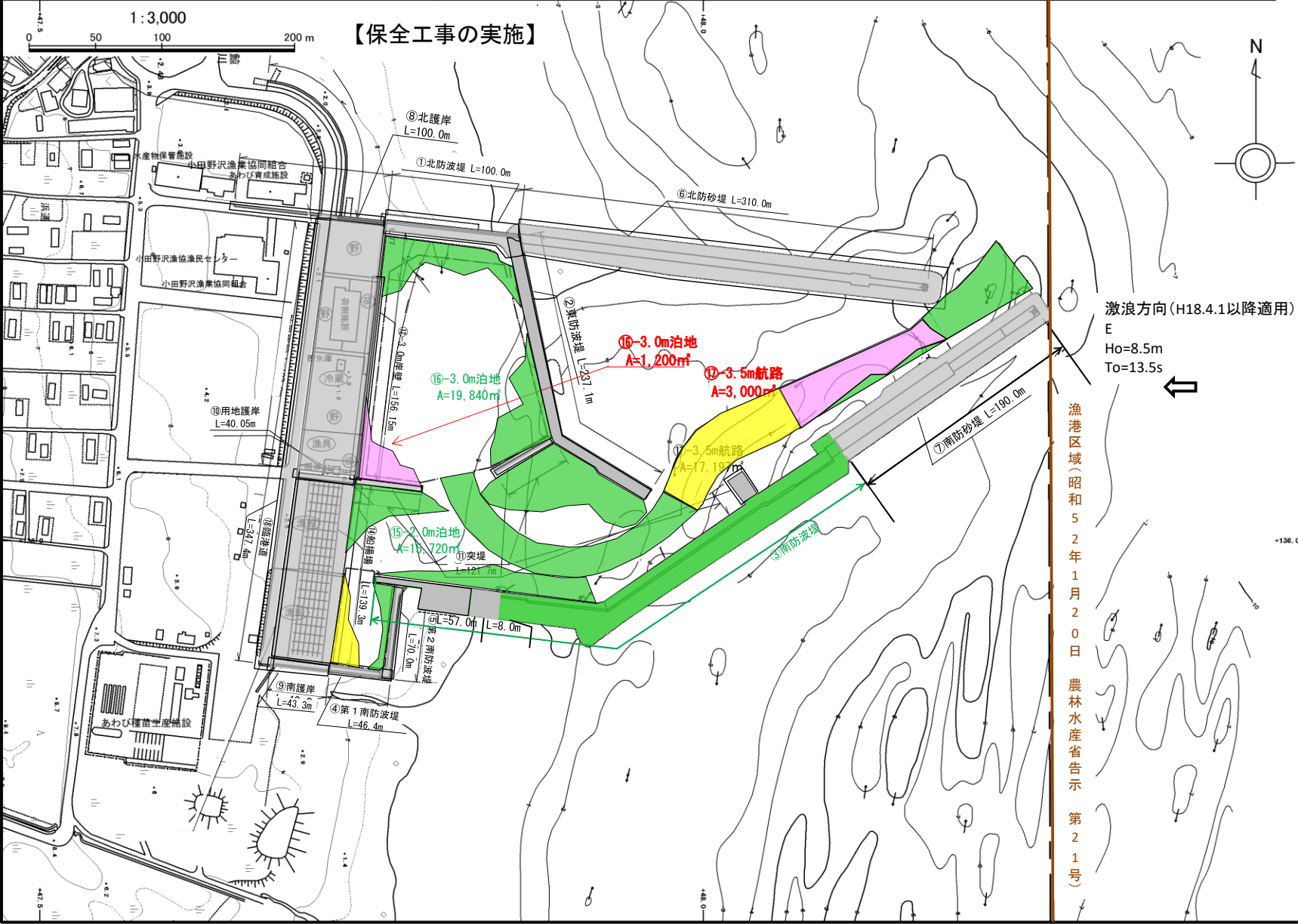
	令和6年度施行分
	令和7年度施行分
	令和8年度要求分
	令和9年度以降の計画
	その他事業(R7年度施行済)
	その他事業(R8年度以降計画)

東通地区水産物供給基盤 機能保全事業計画平面図(小田野沢漁港)	漁港番号	種別	所管	事業主体	管理者	施行場所
	1210555 (昭和52年1月20日) 農林省告示 第21号	第1種	本土	東通村	東通村	下北郡東通村大字小田野沢



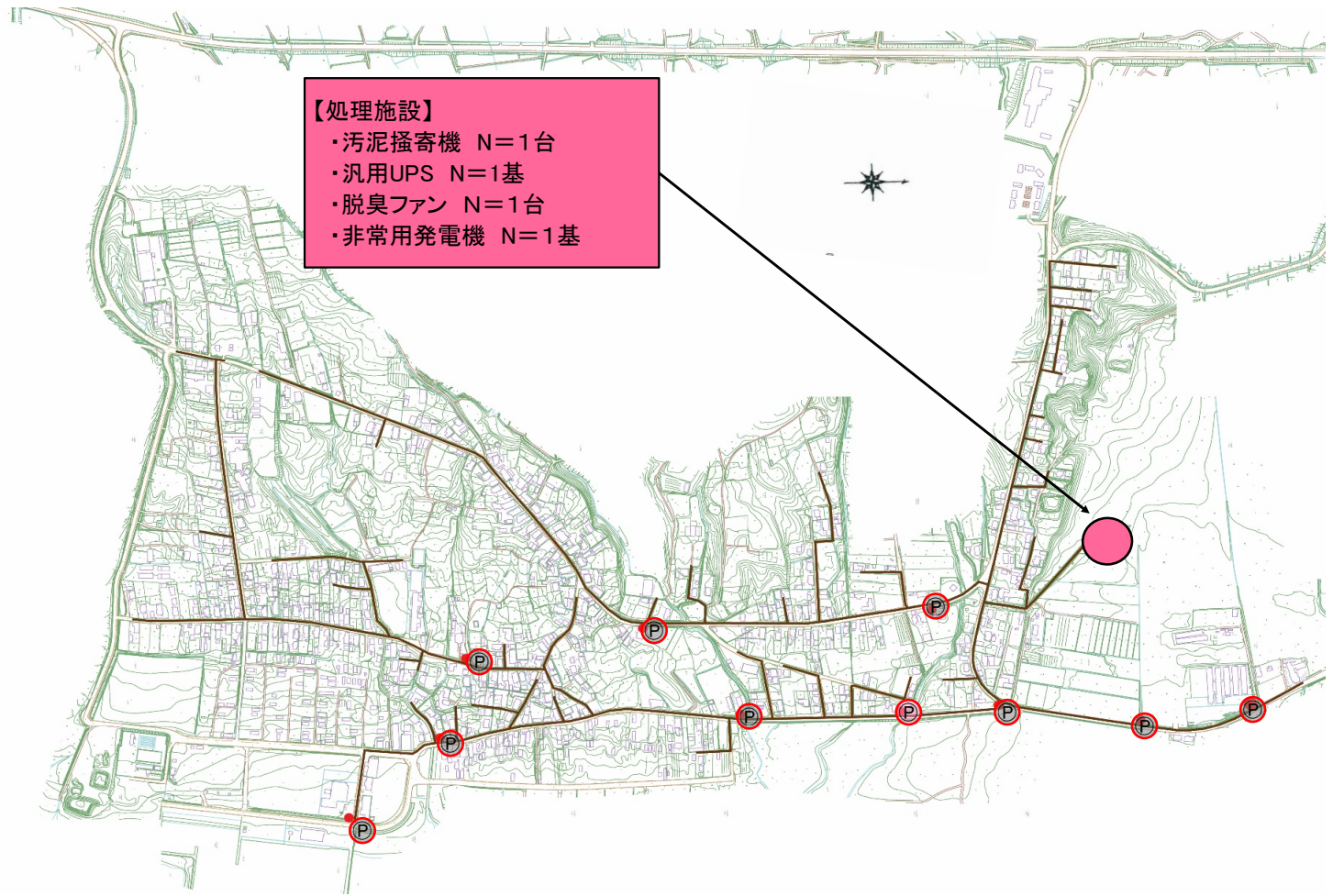
H. H. W. L.	+2.629
H. W. L.	+1.463
M. S. L.	+0.831
T. P.	+0.809
L. W. L.	+0.028
D. L.	±0.000

■	第1~4次計画(H14~R4)施行
■	第5次計画(R5)施行
■	第6次計画(R6)施行
■	令和7年度施行
■	令和8年度要求
■	令和9年度以降施行予定
■	その他事業(R7まで施行)
■	その他事業(R8年度以降)

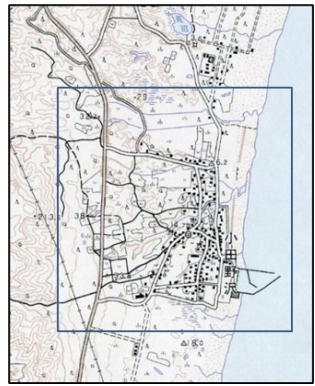


平成 年月修正 平成 年月測量

東通村地区(小田野沢)集落排水施設 施工平面図(1/2)	漁港番号	種別	所管	事業主体	管理者	施行場所
	1210555	第1種	本土	東通村	東通村	東通村地区 (小田野沢)



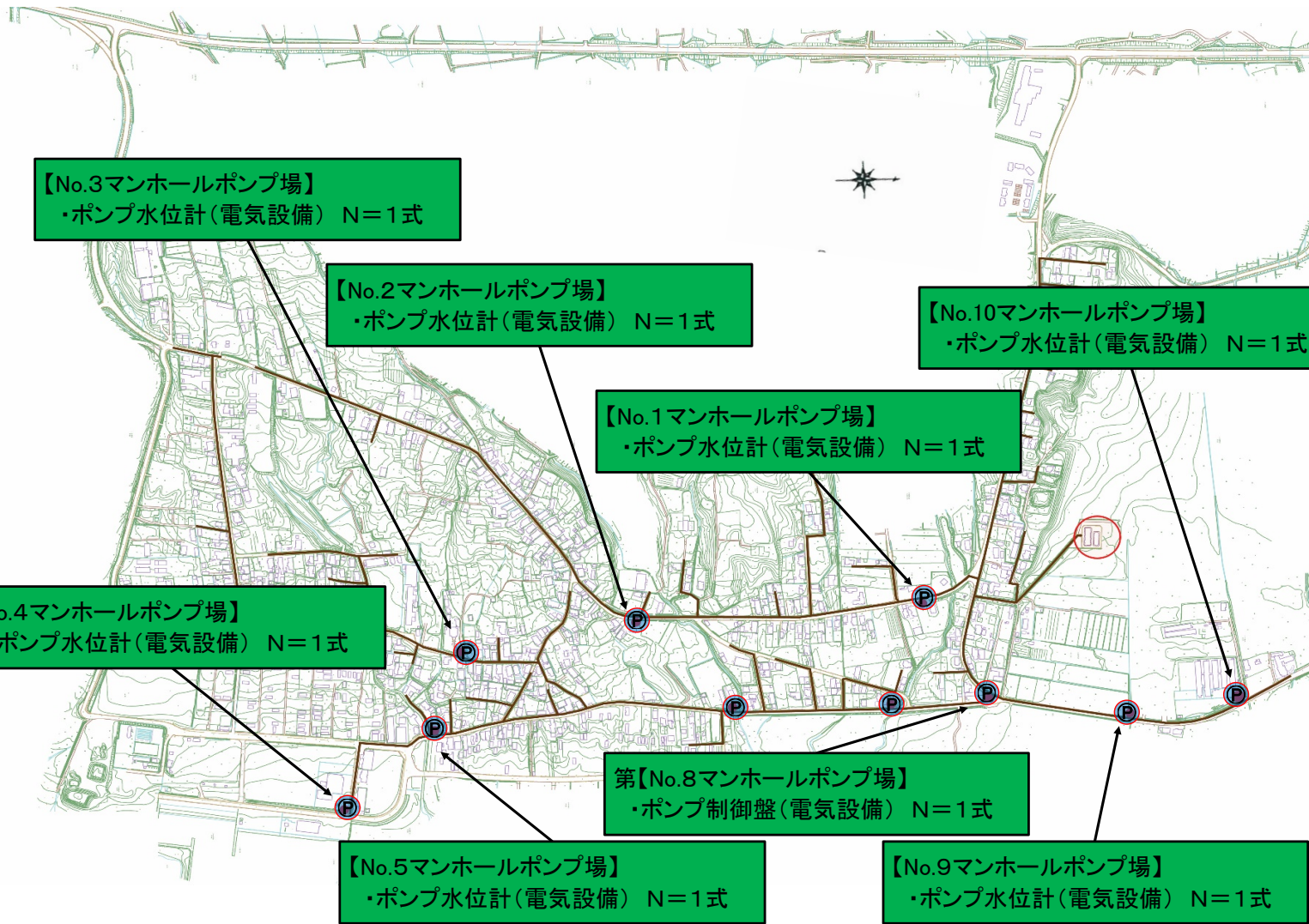
【処理施設】
 ・汚泥掻き機 N=1台
 ・汎用UPS N=1基
 ・脱臭ファン N=1台
 ・非常用発電機 N=1基



[各施設の着色区分]

	令和6年度施行分
	令和7年度施行分
	令和8年度要求分
	令和9年度以降の計画
	その他事業(R7年度施行済)
	その他事業(R8年度以降計画)

東通村地区(小田野沢)集落排水施設 施工平面図(1/2)	漁港番号	種別	所管	事業主体	管理者	施行場所
	1210555	第1種	本土	東通村	東通村	東通村地区 (小田野沢)



[各施設の着色区分]	
	令和6年度施行分
	令和7年度施行分
	令和8年度要求分
	令和9年度以降の計画
	その他事業(R7年度施行済)
	その他事業(R8年度以降計画)

水産基盤整備事業計画平面図

白糠地区水産流通基盤整備事業 (白糠漁港 焼山地区)

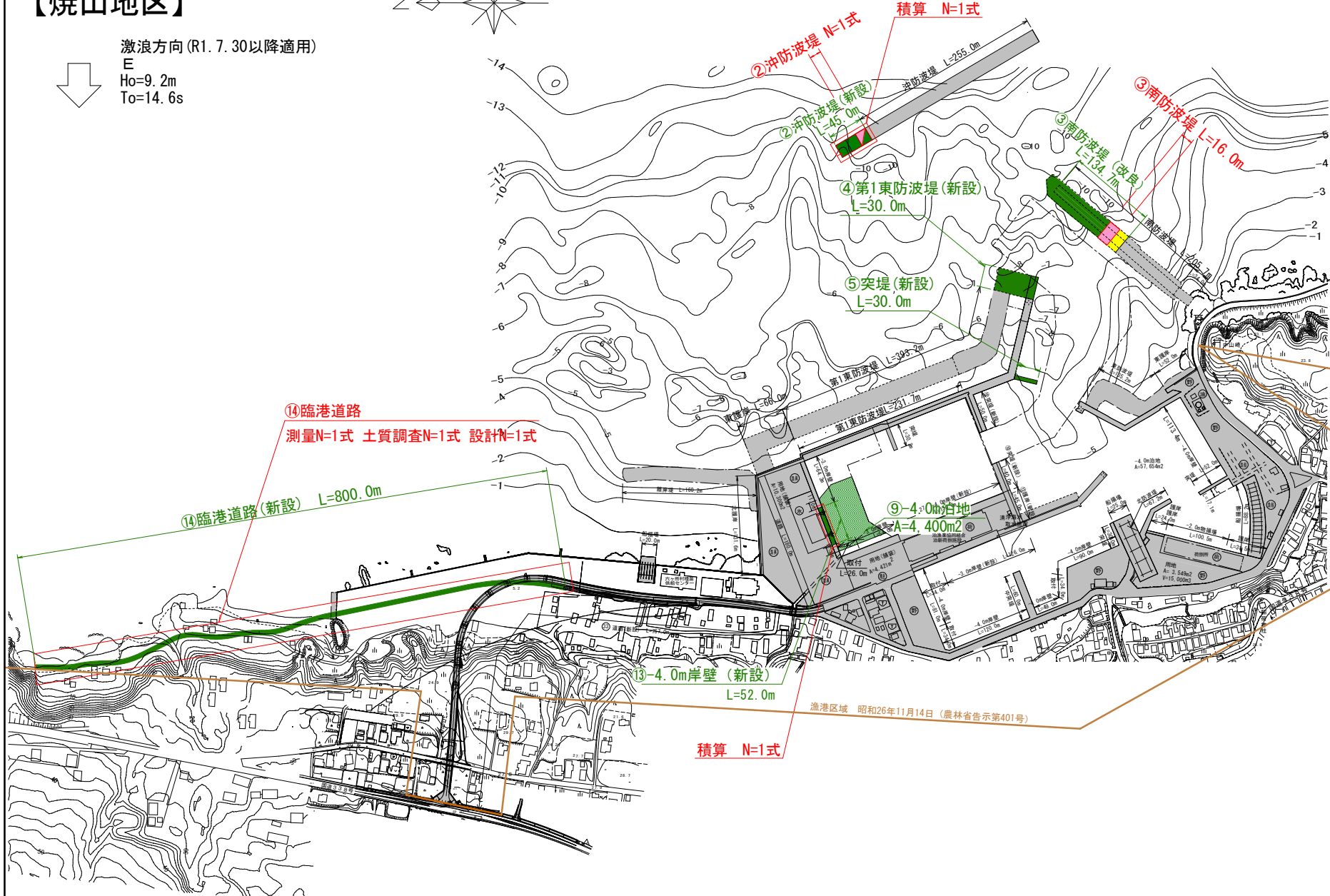
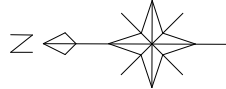
漁港番号	種別	所管
1240030 (S26.11.14指定)	第4種	本土

事業主体	管理者	施行場所
青森県	青森県	青森県上北郡六ヶ所村大字泊

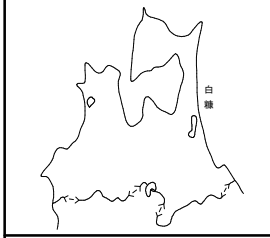
【焼山地区】

激浪方向 (R1.7.30以降適用)

E
Ho=9.2m
To=14.6s



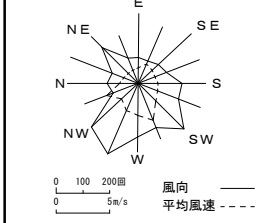
位置図



漁港区域図



風向・風速図




潮位図

H. H. W. L	+2.629
H. W. L	+1.463
M. S. L	+0.831
T. P	+0.809
L. W. L	+0.028
D. L	

(令和元年7月見直し)

凡例

- 令和6年度までの施工箇所
- 令和7年度施工
- 令和8年度要求
- 令和9年度以降施工



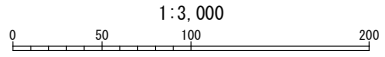
下北地区水産物供給基盤機能保全事業
白糠漁港事業基本計画平面図

白糠漁港
白糠地区

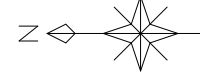
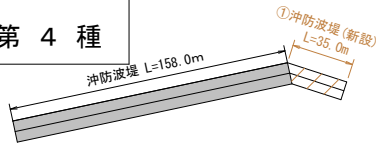
漁港番号
1240030
(S26.11.14指定)

種 別
第 4 種

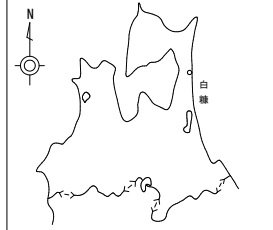
所 管	事業主体	管理者	施 行 場 所
本 土	青 森 県	青 森 県	青森県下北郡東通村大字白糠



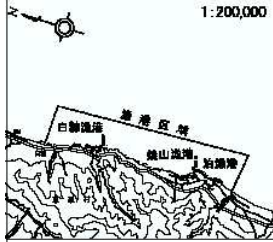
波浪方向
E
H=9.2m
T=14.6s



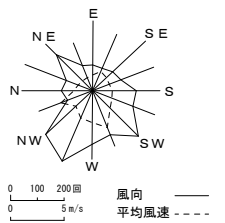
位 置 図



漁 港 区 域 図



風 向 ・ 風 速 図



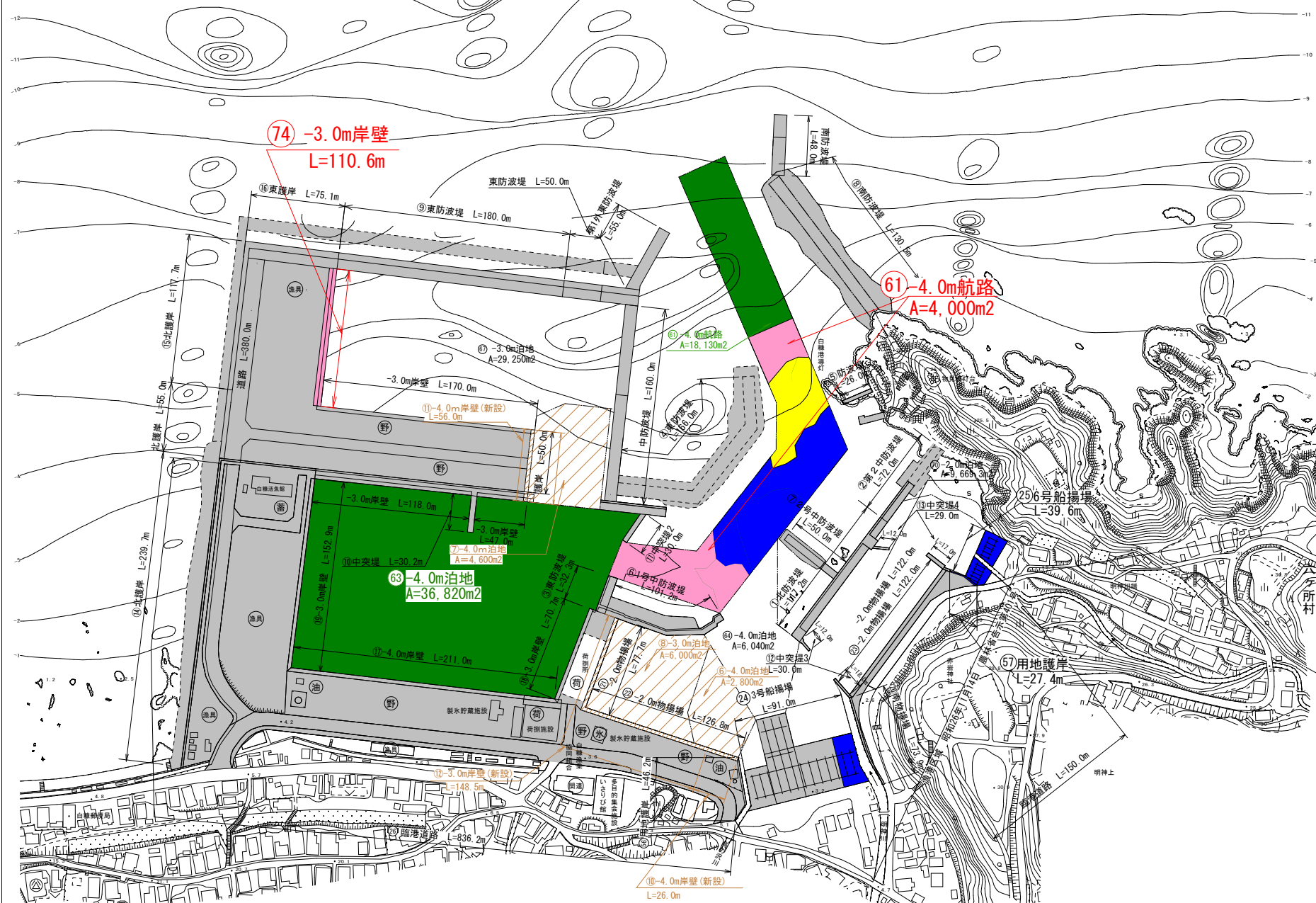
潮 位 図

H. H. W. L	+2.629
H. W. L	+1.463
M. S. L	+0.831
T. P	+0.809
L. W. L	+0.028
D. L	±0.000

凡 例

- 第1~4次計画 (H14~R3) 施工
- 第5次計画施工 (R4~R5)
- 第5次計画施工 (R6)
- 令和7年度施工分
- 令和8年度要求分
- 令和9年度以降計画
- その他事業 (R7年度まで施工)
- その他事業 (R8年度以降計画)

昭和49年 月測量 平成20年3月修正



下北地区水産物供給基盤機能保全事業
白糠漁港事業基本計画平面図

白糠漁港
焼山地区

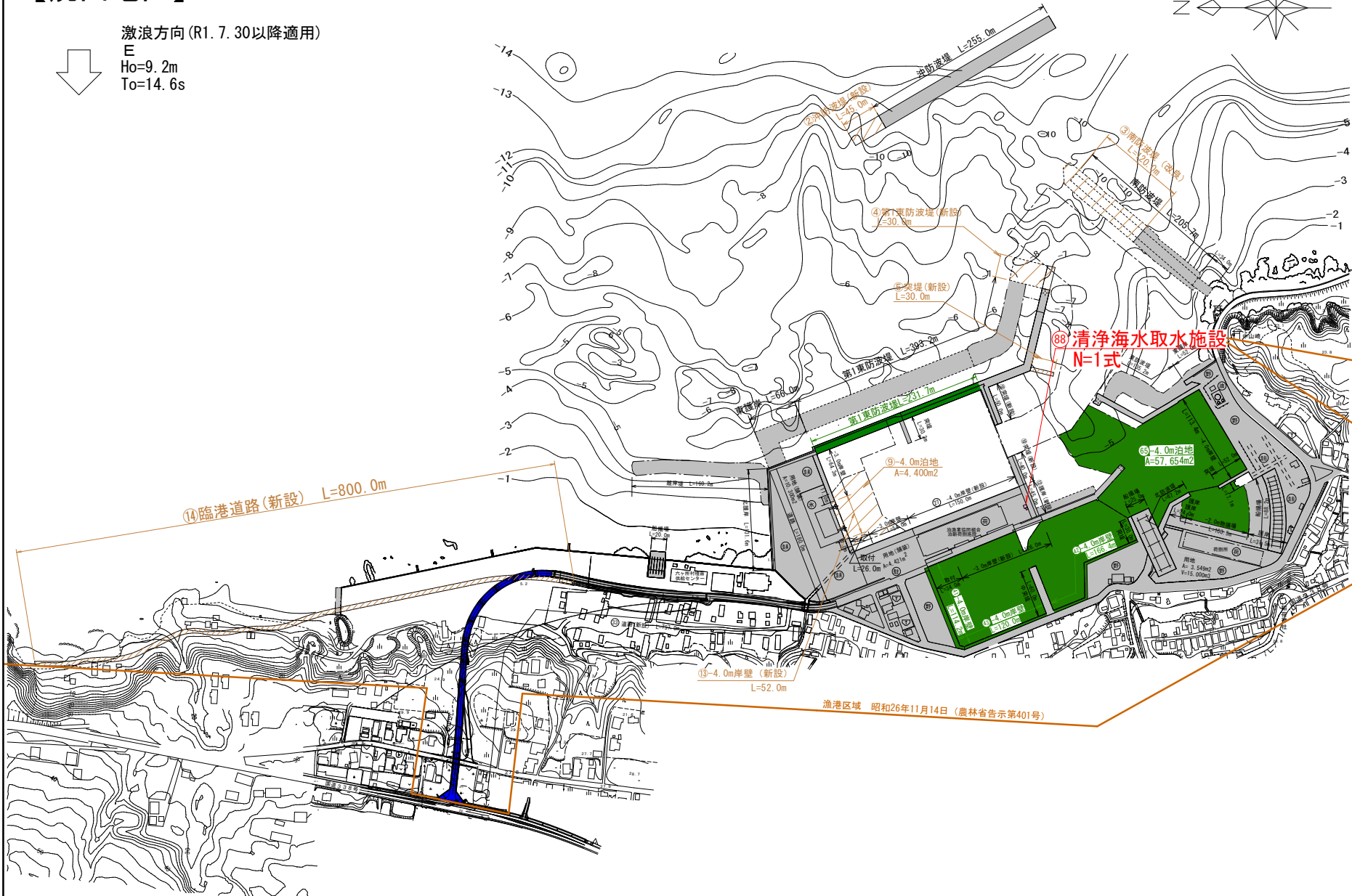
漁港番号	種 別	所 管
1240030 (S26.11.14指定)	第 4 種	本 土

事業主体	管 理 者	施 行 場 所
青 森 県	青 森 県	青森県上北郡六ヶ所村大字泊

【焼山地区】

激浪方向(R1.7.30以降適用)

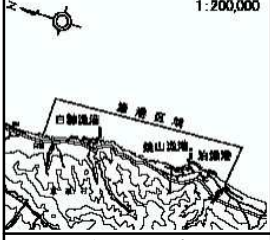
E
Ho=9.2m
To=14.6s



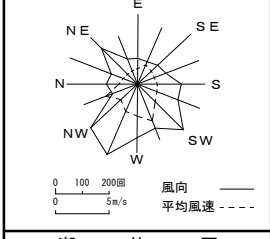
位 置 図



漁 港 区 域 図



風 向 ・ 風 速 図



潮 位 図

H. H. W. L	+2.629
H. W. L	+1.463
M. S. L	+0.831
T. P	+0.809
L. W. L	+0.028
D. L	(令和元年7月見直し)

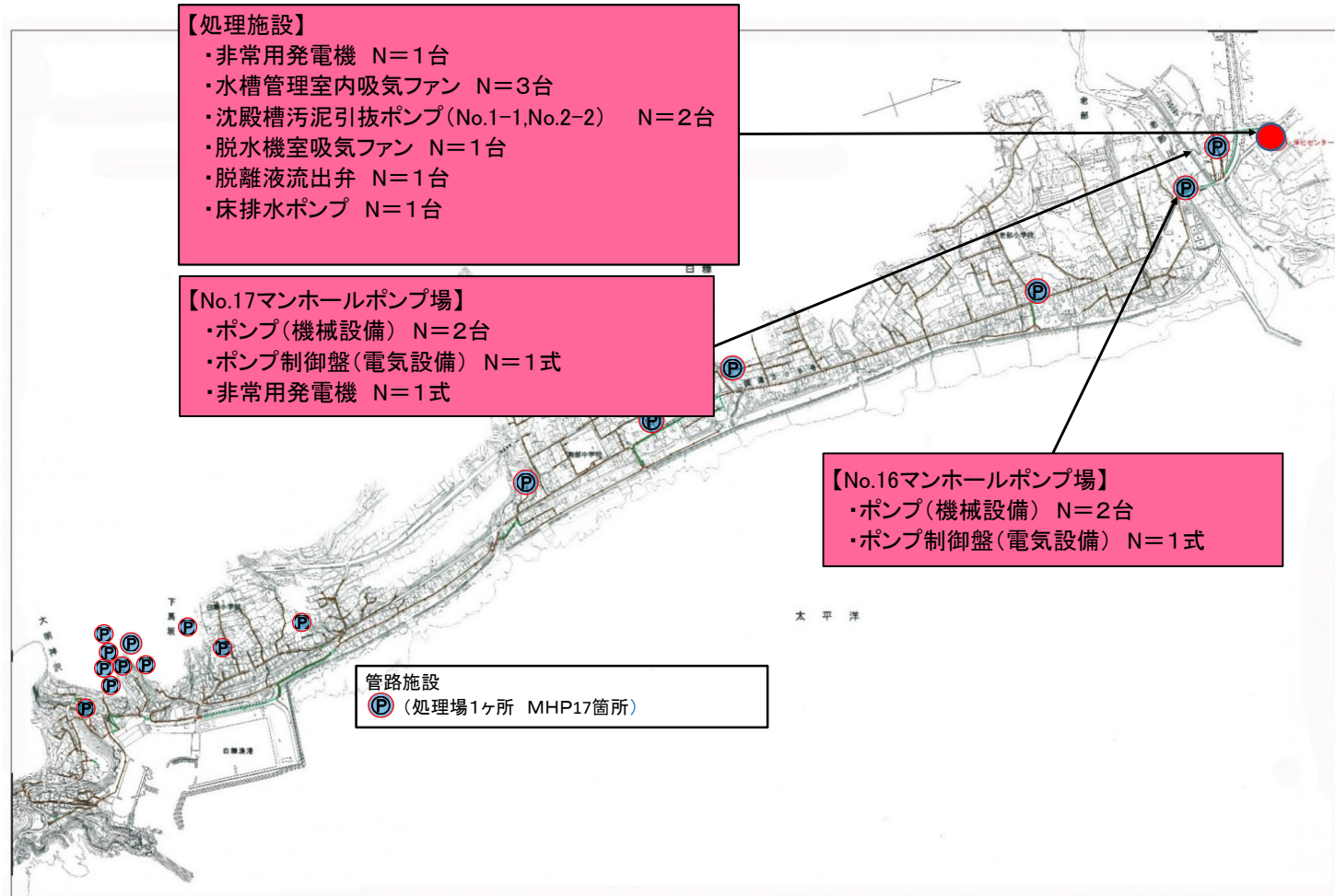
凡 例

- 第1~4次計画施行(H14~R3)
- 第5次計画施行(R4~R5)
- 第5次計画施行(R6)
- 令和7年度施行
- 令和8年度要求
- 令和9年度以降施行予定
- その他事業(R7まで施行)
- その他事業(R8以降)

1:5,000 (A3)
0 50 100 200

漁港区域 昭和26年11月14日 (農林省告示第401号)

東通村地区(白糠)集落排水施設 施工平面図(1/2)	漁港番号	種別	所管	事業主体	管理者	施行場所
	1240030	第4種	本土	東通村	東通村	東通村地区(白糠)



【処理施設】

- ・非常用発電機 N=1台
- ・水槽管理室内吸気ファン N=3台
- ・沈殿槽汚泥引抜ポンプ(No.1-1, No.2-2) N=2台
- ・脱水機室吸気ファン N=1台
- ・脱離液流出弁 N=1台
- ・床排水ポンプ N=1台

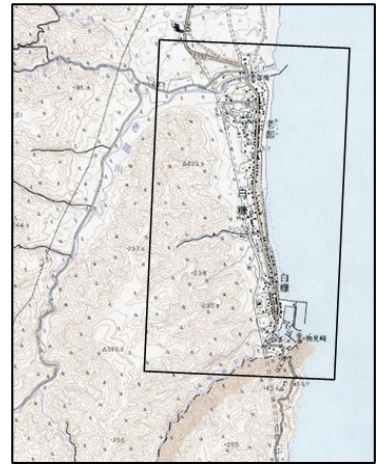
【No.17マンホールポンプ場】

- ・ポンプ(機械設備) N=2台
- ・ポンプ制御盤(電気設備) N=1式
- ・非常用発電機 N=1式

【No.16マンホールポンプ場】

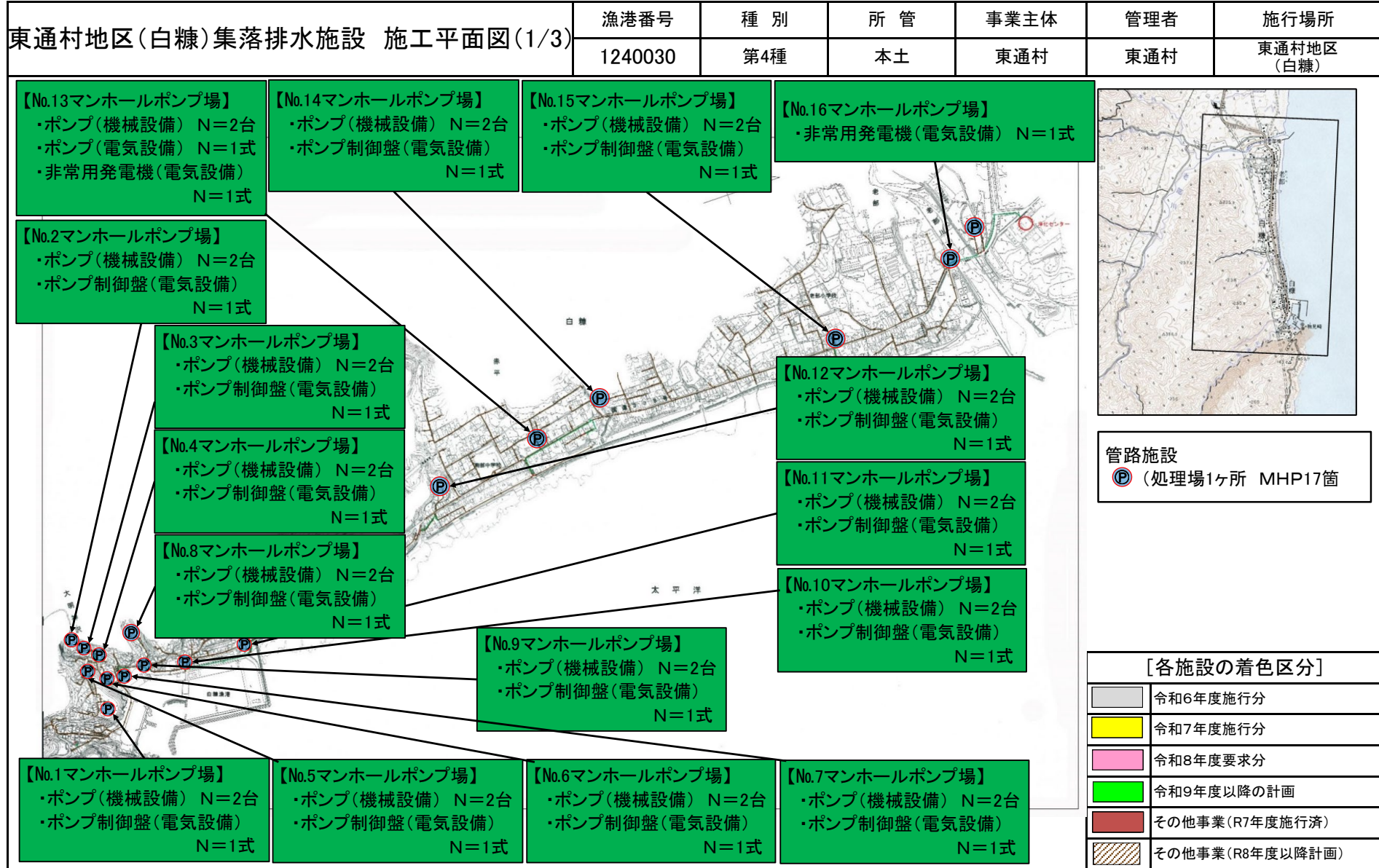
- ・ポンプ(機械設備) N=2台
- ・ポンプ制御盤(電気設備) N=1式

管路施設
 (処理場1ヶ所 MHP17箇所)

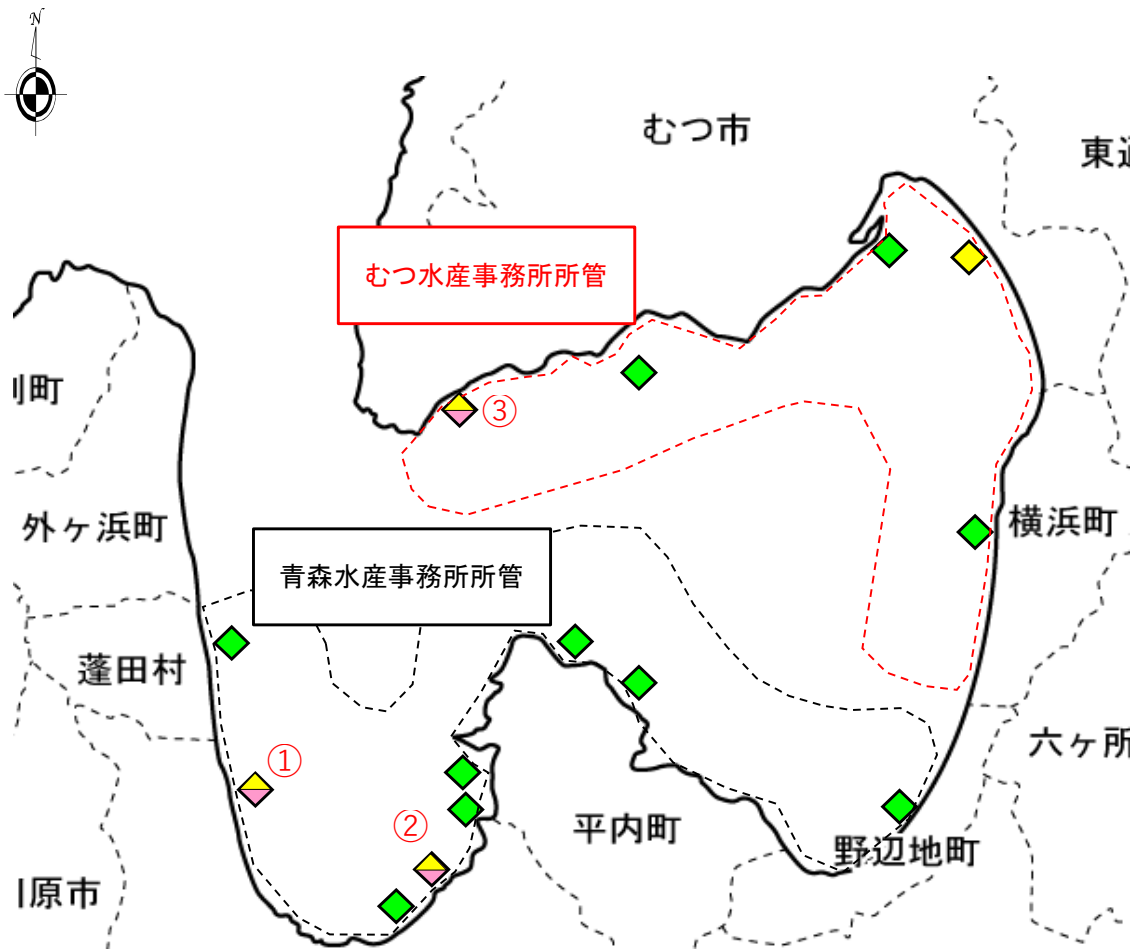


[各施設の着色区分]

	令和6年度施行分
	令和7年度施行分
	令和8年度要求分
	令和9年度以降の計画
	その他事業(R7年度施行済)
	その他事業(R8年度以降計画)



陸奥湾地区 水産環境整備事業



事業実施期間: 令和7～14年
令和8年度

①	後潟工区(藻場) 0.30ha
②	久栗坂工区(藻場) 0.42ha
③	脇野沢工区(藻場) 1.84ha

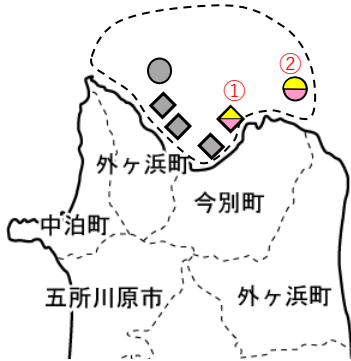
令和9年度以降
増殖場46.1ha

[各工区の着色区分]	
○	魚礁
◇	増殖場(藻場・育成場)
[各工区の着色区分]	
■ (grey)	令和6年度までに完成
■ (yellow)	令和7年度までに完成
■ (pink)	令和8年度に施工予定
■ (green)	令和9年度以降に施工予定

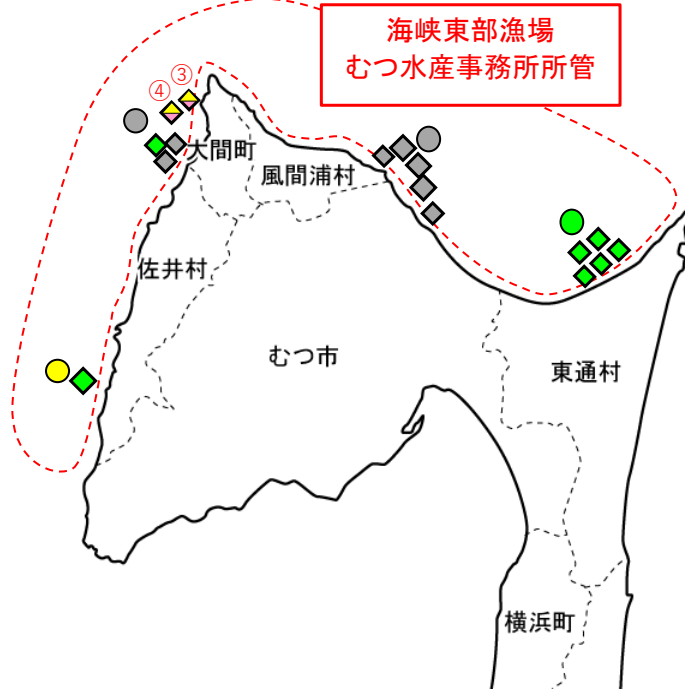
青森県津軽海峡地区 水産環境整備事業



海峡西部漁場
青森水産事務所所管



海峡東部漁場
むつ水産事務所所管



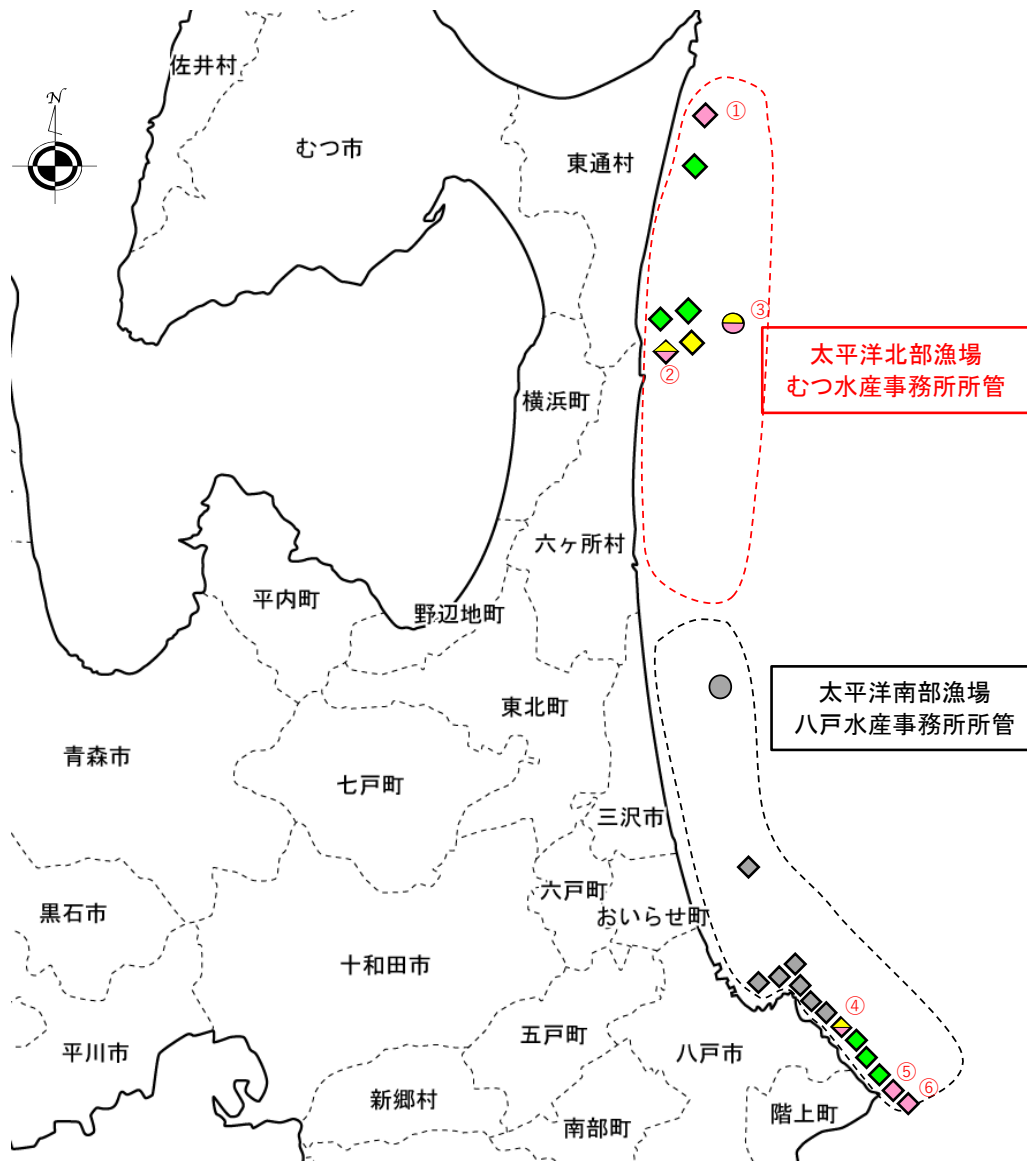
事業実施期間: 令和2~11年
令和8年度

①	今別第2工区(育成場) 0.27ha
②	西部魚礁第2工区(魚礁) 6045空m ³
③	大間第1工区(藻場) 0.23ha
④	大間第2工区(育成場) 0.40ha

令和9年度以降
増殖場4.76ha、魚礁7,282空m³

[各工区の着色区分]	
○	魚礁
◇	増殖場(藻場・育成場)
[各工区の着色区分]	
■ (Gray)	令和6年度までに完成
■ (Yellow)	令和7年度までに完成
■ (Pink)	令和8年度に施工予定
■ (Green)	令和9年度以降に施工予定

青森県太平洋地区 水産環境整備事業



事業実施期間: 令和3～10年

令和8年度

①	尻屋工区(藻場) 0.07ha
②	泊第1工区(藻場) 0.30ha
③	白糖魚礁工区(魚礁) 4,059空m ³
④	金浜工区(藻場) 0.10ha
⑤	道仏工区(藻場) 0.50ha
⑥	小舟渡工区(藻場) 0.37ha

令和8年度以降

増殖場8.48ha、魚礁17,776.4空m³

[各工区の着色区分]	
○	魚礁
◇	増殖場(藻場・育成場)
[各工区の着色区分]	
■ (Gray)	令和6年度までに完成
■ (Yellow)	令和7年度までに完成
■ (Pink)	令和8年度に施工予定
■ (Green)	令和9年度以降に施工予定