

青森県 農山漁村地域整備計画 添付図面

●計画名

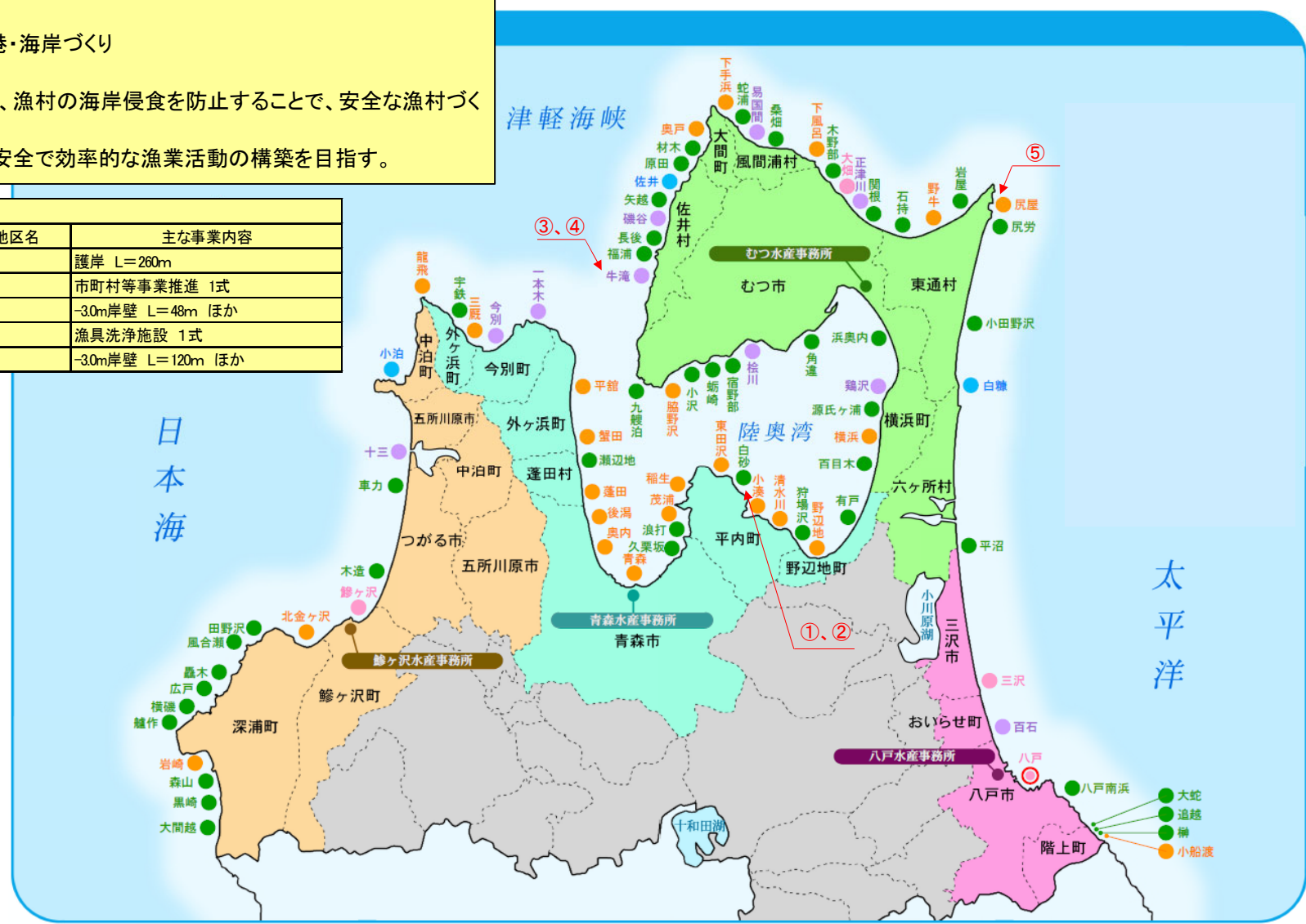
あおもりの安心・安全な漁港・海岸づくり

●目標

- ・海岸保全施設の整備により、漁村の海岸侵食を防止することで、安全な漁村づくりを目指す。
- ・係留施設等の整備により、安全で効率的な漁業活動の構築を目指す。

対象事業

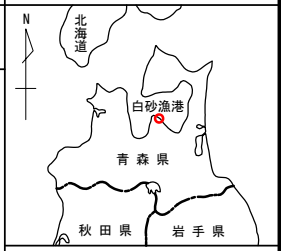
| 図番 | 事業名 | 地区名 | 主な事業内容 |
|----|-----------|-----|-------------------|
| ① | 侵食対策 | 白砂 | 護岸 L=260m |
| ② | 侵食対策 | 白砂 | 市町村等事業推進 1式 |
| ③ | 漁村再生交付金事業 | 牛滝 | -3.0m岸壁 L=48m ほか |
| ④ | 漁村再生交付金事業 | 牛滝 | 漁具洗浄施設 1式 |
| ⑤ | 漁村再生交付金事業 | 尻屋 | -3.0m岸壁 L=120m ほか |



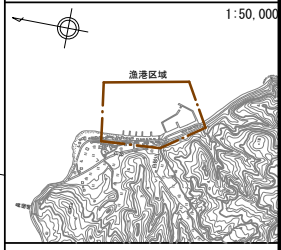
白砂漁港海岸保全施設整備事業 侵食対策計画平面図

| 漁港番号 | 種 別 | 所 管 | 事業主体 | 管 理 者 | 施 工 場 所 |
|-------------------------|-----|-----|-------|-------|----------------|
| 1210235 (S52.3.31指定) | 第1種 | 本 土 | 平 内 町 | 平内町長 | 青森県東津軽郡平内町大字白砂 |

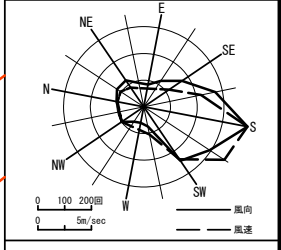
位 置 図



漁 港 区 域 図



風 向 ・ 風 速 図



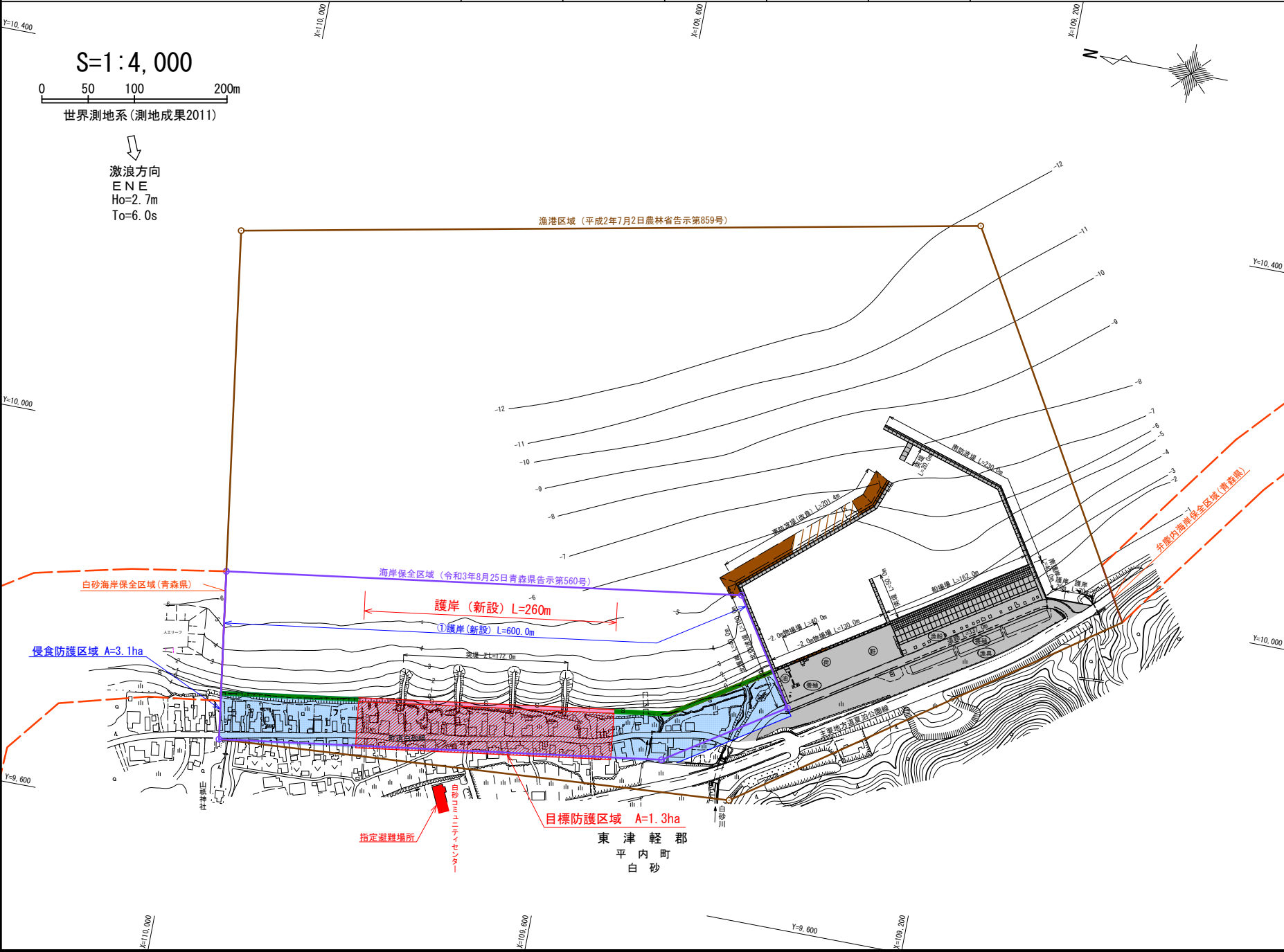
潮 位 図 (H30)

| | |
|-------------|--------|
| H. H. W. L. | +1.564 |
| H. W. L. | +0.864 |
| M. S. L. | +0.391 |
| T. P. | +0.250 |
| D. L. | ±0.000 |
| L. W. L. | -0.090 |

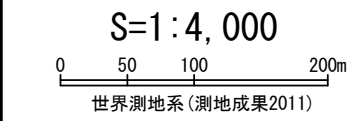
凡 例

- R3まで実施済み区間
- R4以降計画
- 次期計画
- その他事業 (R3まで施工)
- その他事業 (R4以降)
- 侵食防護区域

昭和51年 2月 日 測量
平成30年 9月 日 修正



東 津 軽 郡
平 内 町
白 砂



↓
激浪方向
E N E
Ho=2.7m
To=6.0s

漁港区域 (平成2年7月2日農林省告示第859号)

白砂海岸保全区域 (青森県)

海岸保全区域 (令和3年8月25日青森県告示第560号)

護岸 (新設) L=260m

①護岸 (新設) L=600.0m

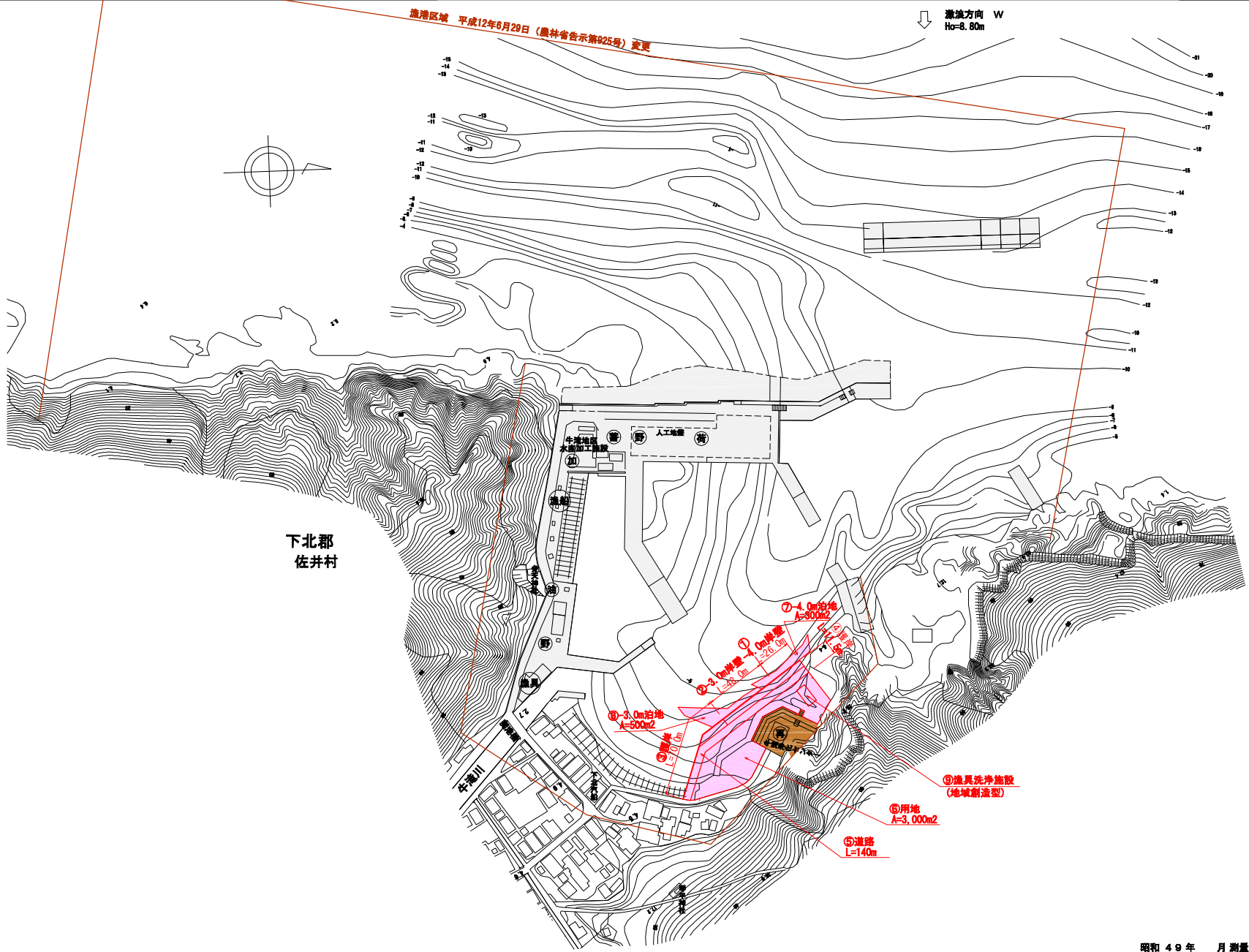
侵食防護区域 A=3.1ha

目標防護区域 A=1.3ha

指定避難場所

牛滝地区 漁村再生交付金事業計画平面図

| | | | | | |
|---------|-----|----|------|-----|------------------|
| 漁港番号 | 種別 | 所管 | 事業主体 | 管理者 | 施行場所 |
| 1210370 | 第1種 | 本土 | 青森県 | 青森県 | 青森県下北郡佐井村大字長後字牛滝 |



下北郡
佐井村

漁港区域 平成12年6月29日 (農林省告示第925号) 変更

源流方向 W
H₀=8.80m

位置図

漁港区域図

風向・風速図

平均風速
0 100 200
0 4 8 12 16 20 24 28 32 36 40 44 48 52 56 60 64 68 72 76 80 84 88 92 96 100

潮位図

| | |
|----------|--------|
| H.H.W.L. | +1.529 |
| H.W.L. | +0.959 |
| M.S.L. | +0.547 |
| T.P. | +0.377 |
| L.W.L. | +0.004 |
| D.L. | ±0.000 |

凡例

- 令和2年度までに完成
- 事業基本計画
- 他事業計画 (令和2年度までに完成)

昭和49年 月測量
平成20年3月修正

