

事業名	海岸保全施設整備事業	地区名等	三沢海岸
-----	------------	------	------

[費用対効果の算定内容]

1. 費用対効果の算定根拠

算定については、『海岸事業の費用便益分析指針(改訂版)』(平成16年6月 国土交通省河川局)、及び『治水経済調査マニュアル(案)』(平成17年4月 国土交通省河川局)に基づき行った。

本マニュアルにおいては、経済評価するうえで海岸侵食被害の防止効果および背後地への越波防止効果を整備した施設の評価対象期間終了後における価値を便益(B)とし、事業着手時点から完成に至るまでの総建設費と、評価対象期間内における維持管理費を費用(C)として、それぞれ現在価値化したものを評価することとしている。

2. 事業全体の投資効率性

1) 事業に要する費用

総費用(C) = 12,355 百万円

総費用算出根拠

建設費及び維持管理費を年度別に設定し、現在価値化した。

	総建設費	維持管理費	合計
事業費	8,544	-	-
現在価値化	11,110	1,245	12,355

単位: 百万円

2) 事業による便益

総便益(B) = 30,274 百万円 + 0 百万円 = 30,274 百万円

総便益算出根拠

侵食想定区域における家屋・家庭用品・土地価額・公共土木施設等の侵食被害が事業によって軽減される額を算定し、現在価値化した。

また、整備した施設の評価対象期間終了後における価値(残存価値)を算定し、現在価値化した。

世帯数 (戸)	農漁家数 (戸)	水田面積 (ha)	畑面積 (ha)	事業所数	年平均被害軽減額 (百万円)	評価対象期間内被害軽減額 (百万円)	残存価値 (百万円)
704	30	0	1.2	88	1,041	30,274	0

[費用対効果分析の算定結果]

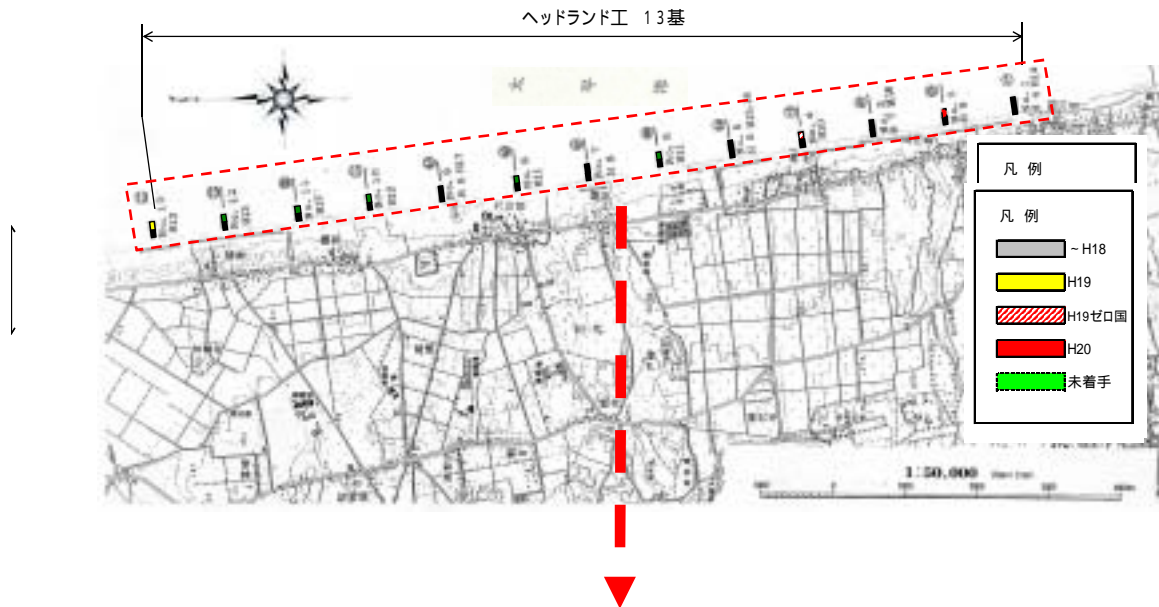
B/C(再評価時点) = 30,274 百万円 ÷ 12,355 百万円 = 2.45

〔三沢海岸全体計画図〕

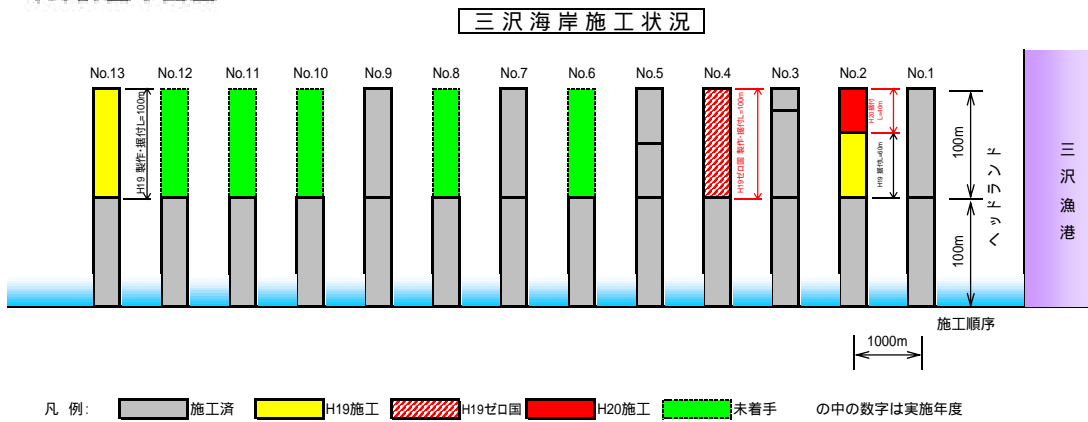
(1) 事業実施箇所位置図



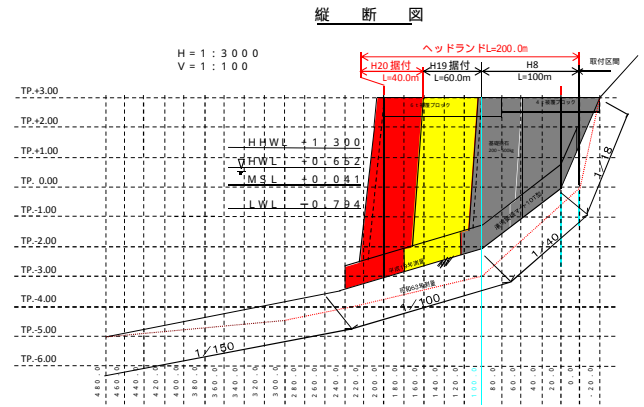
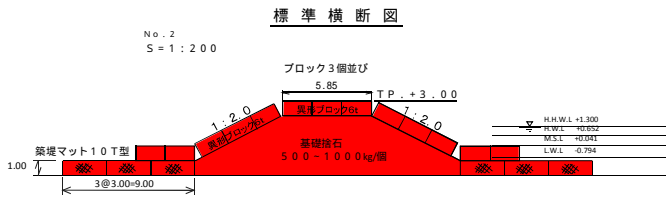
(2) 三沢海岸全体計画位置図



(3) 計画平面図



[構造図](ヘッドランド工)



[三沢海岸写真]



海岸保全施設の効果

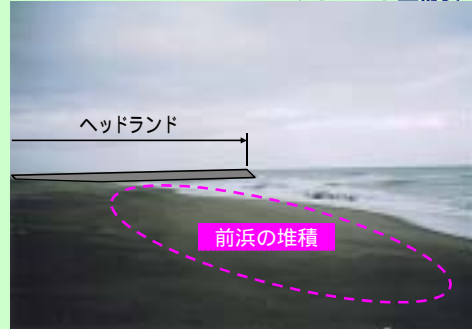
侵食状況



平成6年9月撮影



ヘッドランド整備後



平成16年10月撮影