●水循環区名　浅瀬石川

●所在地　黒石市

浅瀬石川の魚道整備と地域の人たちによる森林環境の保全の取組

浅瀬石川では、生息している魚が自由に移動できるように、頭首工(注)に魚道を設置しています。また、上流の水源林では、魚の生息環境やきれいな水を守るため、地域の人たちによって森林を守る活動が行われています。

（注）頭首工とは
水田に使う水を、川から水路に引き入れるための施設です。

水源林の整備

森林を複層林(注)に整備することにより、土砂が流出することを防いだり、山に降った雨をゆっくりと地下に浸透させ、貯えることができます。

（注）複層林とは
枝や葉の高さが何層にもなっている森林のことです。

下草刈り

小さな苗木が良く育つよう下の草を刈ります。

複層林の様子

高い木：スギ、低い木：ヒバ

浅瀬石川ダム

浅瀬石川ダム

下流水田のたんぼアート

バス停（黒石中学校前）

県道268号

東公園

浅瀬石川第1頭首工

東北自動車道

こけしの里コース自転車道

浅瀬石川沿いの豊かな自然を身近に感じることができます。

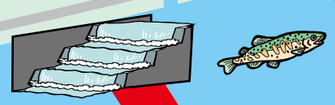

浅瀬石川から取水した水を使っておいしい米が作られています。

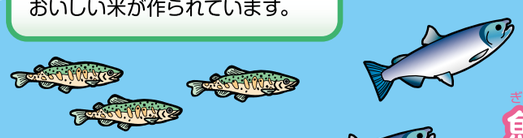

浅瀬石川

浅瀬石川第１頭首工

魚道の様子

せせらぎ親水路

探訪ガイド

●浅瀬石川第1頭首工までは、車で行く場合、県道２６８号を黒石市内から十和田湖方向へ向かい、「黒石中学校前」バス停付近を右折すると、東公園の駐車場があります。駐車場から徒歩１０分ほどで自転車道や浅瀬石川第1頭首工が見えてきます。

●浅瀬石川第１頭首工付近の右岸側には自転車道、対岸には、せせらぎ親水路があります。せせらぎ親水路へは上川原橋を通って徒歩で15分ほどです。

●浅瀬石川第1頭首工を見学する時は、浅瀬石川に誤って落ちたりしないように十分に気をつけてください。また、危険な場所や立入禁止の場所には絶対に立ち入らないで下さい。

●水循環区名　鬼沢（おにざわ）

●所在地　弘前市

地域の人たちによる奈良寛（ならかん）ため池の環境保全

奈良寛（ならかん）ため池は、下流に広がる水田に利用する水を貯（たくわ）えるほか、親水（しんすい）公園として整備され、地域の憩（いこ）いの場となっています。ため池と親水（しんすい）公園は土地改良区（とちかいりょうく）や地域の人たちが一緒になって維持管理を行っており、豊かな環境が保全されています。

位置図

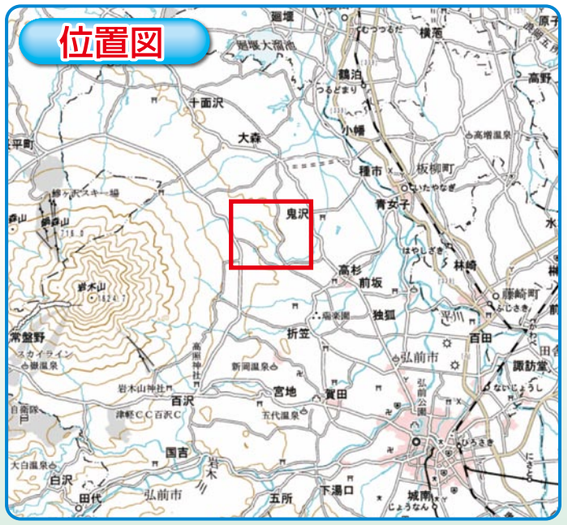

ため池周辺の清掃活動
ため池周辺の環境を守るため、土地改良区（とちかいりょうく）や地域の人たちにより、清掃活動が行われています。

奈良寛（ならかん）ため池

遊歩道

ため池親水公園（やすらぎの広場）

親水公園案内図

探訪ガイド

●奈良寛ため池へは、弘前市内から車で県道31号を鰺ヶ沢町方向へ向かい、鶴見橋を渡って岩木山方面へ左折後、5分ほどで到着します。
●ため池の周囲には遊歩道が整備され、ため池をひと回りすることができます。
●それぞれの親水公園には、四阿（あずまや）や藤棚（ふじだな）があり、季節ごとの花を楽しむことができます。
●やすらぎの広場は、トイレと駐車場も整備されています。
●奈良寛ため池を見学する時は、設置してある柵を乗り越えてため池に近づくことは大変危険ですので、絶対にやめてください。

下流の水田

●水循環区名　尾崎広船（おざきひろふね）

●所在地　平川市

志賀坊（しがぼう）の豊かな水と憩（いこ）いの場（ばしょ）を育（はぐく）む森林整備の取組

志賀坊（しがぼう）森林公園は、レクリエーションの場として整備され、地域の人たちの憩（いこ）いの場となっています。また、下流に広がる水田の農業用水の水源ともなっており、多くの役割を担（にな）っています。

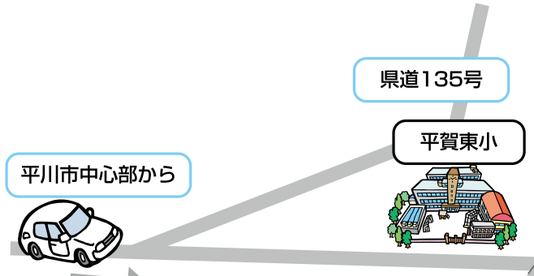

白岩森林公園の白い岩肌



白岩森林公園
白い岩肌が神秘的な公園です。公園内には、キャンプ場や展望所があります。５月には、ツツジが咲き乱れます。

嘉瀬沢（かせざわ）ため池

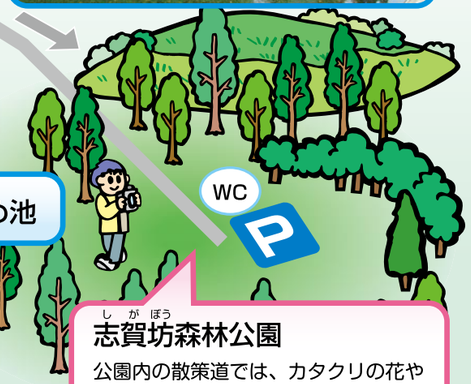

志賀坊（しがぼう）森林公園
公園内の散策道では、カタクリの花やブナの木、ドロの木の大木を見ることができます。また、岩木山や津軽平野が見渡せます。

下流の水田
ため池の水でおいしいお米が作られています

広船（ひろふね）観光りんご園
９月から11月まで、自分でとったりんごが食べられます。

志賀坊（しがぼう）森林公園案内板

探訪（たんぼう）ガイド

●志賀坊森林公園へは、平川市中心部から県道205号線、県道135号を通り、平賀東小学校付近の交差点を右折し、車で15分位で着きます。ところどころに公園への案内板があります。

●志賀坊森林公園の展望台からは、津軽平野を一望することができ、志賀坊森林公園から眺める岩木山は津軽一と言われています。

下流の水田とりんご園



志賀坊（しがぼう）森林公園からの眺（なが）め