

盛土規制法に基づく許可申請の手引き

【制度編】

令和8年4月

青森県

総合目次

《制度編》

第1章 宅地造成及び特定盛土等規制法について	1
第2章 許可申請及び届出	32
第3章 許可後の手続き（工事施行に係る手続等）	60
第4章 監督処分・罰則	83

《技術的基準編》

第1章 技術的基準の概要	1
第2章 地盤に関する技術的基準	4
第3章 擁壁に関する技術的基準	25
第4章 崖面崩壊防止施設に関する技術的基準	67
第5章 崖面及びその他の地表面について講ずる措置に関する技術的基準	69
第6章 軟弱地盤対策に関する技術的基準	74
第7章 排水施設の設置に関する技術的基準	82
第8章 土石の堆積に関する技術的基準	101

《審査編》

第1章 審査の流れ	1
第2章 申請書の審査	8
第3章 添付書類の審査	12
第4章 設計図書の審査	23

《巻末資料編（様式集）》

各種申請・届出様式

制度編 目次

第1章 宅地造成及び特定盛土等規制法について	1
1.1 宅地造成及び特定盛土等規制法の概要	1
1.2 用語の定義	2
1.3 規制区域	5
1.4 許可権者	8
1.5 許可等担当課	8
1.6 手続要否判定フロー	9
1.6.1 土地の形質の変更の場合	9
1.6.2 土石の堆積の場合	10
1.7 許可を要する工事	11
1.7.1 宅地造成、特定盛土等又は土石の堆積に関する工事の許可	11
1.7.2 許可対象行為の考え方	12
1.8 届出を要する工事	18
1.8.1 特定盛土等又は土石の堆積に関する工事の届出	18
1.8.2 擁壁等の除却工事の届出	19
1.8.3 公共施設用地の転用の届出	19
1.8.4 規制開始時点で既に行われている工事の届出	20
1.9 許可又は届出を要しない工事	22
1.10 許可を受けたとみなす工事	30
第2章 許可申請及び届出	32
2.1 手続の流れ	32
2.1.1 許可を要する工事	32
2.1.2 届出を要する工事	34
2.1.3 許可を受けたとみなす工事	36
2.2 許可の条件	37
2.3 設計者の資格	39
2.4 土地所有者等の同意	40
2.5 住民への周知	41
2.6 許可申請及び届出に必要な書類等	44
2.6.1 許可申請に必要な書類等	44
2.6.2 届出に必要な書類等	52
2.6.3 国等協議の申出に必要な書類等	57
2.7 標準処理期間	59
2.8 申請方法及び申請手数料	59
2.9 許可等の公表	61
第3章 許可後の手続き（工事施行に係る手続等）	62

3.1 標識の掲示	62
3.2 工事の変更許可申請・変更届出	64
3.2.1 変更許可申請	64
3.2.2 変更届出	65
3.2.3 軽微な変更における届出	66
3.2.4 変更協議の申出	67
3.2.5 盛土等に関する工事の一時中止・再開の届出	68
3.3 工事の廃止の届出	68
3.4 検査・定期報告	69
3.4.1 定期報告	75
3.4.2 中間検査	77
3.4.3 完了検査、確認申請	79
3.5 工事完了の届出	80
3.6 法に適合していることの証明書の交付	81
3.7 土地の保全等	83
3.7.1 基本事項	83
3.7.2 土地の保全における着眼点	84
第4章 監督処分・罰則	85
4.1 監督処分	85
4.2 罰則規定	87

【本手引きの適用範囲】

この手引は青森県（青森市・八戸市を除く）において許可申請等に関する取り扱いを示したものです。
青森市・八戸市（中核市）における取扱いは、各市にお問合せください。

第1章 宅地造成及び特定盛土等規制法について

1.1 宅地造成及び特定盛土等規制法の概要

法第1条

この法律は、宅地造成、特定盛土等又は土石の堆積（以下「盛土等」という。）に伴う崖崩れ又は土砂の流出による災害の防止のため必要な規制を行うことにより、国民の生命及び財産の保護を図り、もって公共の福祉に寄与することを目的とする。

【規制区域の指定】

盛土等の崩落により人家等に被害を及ぼしうるエリアは、規制区域として指定されます。

※青森県（青森市・八戸市を除く）では、令和8年4月1日より、盛土規制法に基づく規制区域の指定を行い、同法による規制を開始しました。

【安全な盛土等の造成】

規制区域内で盛土等を行う場合は、あらかじめ都道府県知事等※の許可等が必要になります。

※青森県では、青森県知事、青森市長、八戸市長が該当します。

【盛土等を安全に保つ責務】

規制区域内の盛土等が行われた土地では、過去の盛土等を含めて、土地所有者等※が常に安全な状態に維持する必要があります。原因行為者に対しても是正措置等の命令が発せられる場合があります。

※「土地所有者等」とは、土地の所有者、管理者、占有者を指します。土地が譲渡された場合でも、その時点の土地所有者等に責務が発生します。

【実効性のある罰則】

罰則が抑止力として十分機能するよう、無許可行為や命令違反に対する拘禁刑や罰金刑の水準を強化※しています。

※最大で拘禁刑3年以下・罰金1,000万円以下・法人重科3億円以下

1.2 用語の定義

本手引きにおける用語の定義は、下表のとおりです。

表 1.2.1 用語の定義 その1

用語	定義
法、又は盛土規制法	宅地造成及び特定盛土等規制法
政令	宅地造成及び特定盛土等規制法施行令
省令	宅地造成及び特定盛土等規制法施行規則
県細則	青森県宅地造成及び特定盛土等規制法施行細則
技術的助言	令和5年5月26日付け「宅地造成及び特定盛土等規制法の施行に当たっての留意事項について」
青森県 HP	青森県庁ホームページ内、盛土規制法ポータルサイト URL: https://www.pref.aomori.lg.jp/soshiki/kendo/toshikei/moridokiseihou.html
公共施設	道路、公園、河川及び政令第2条、省令第1条で定める公共の用に供する施設（法第2条第1号、技術的助言）
公共施設用地	現に公共施設の用に供されている土地及び公共施設の用に供されることが決定している土地（法第2条第1号、技術的助言）
農地等	農地、採草放牧地及び森林（法第2条第1号）
宅地	農地等及び公共施設用地以外の土地 地目としての「宅地」ではなく、農地、採草放牧地及び森林並びに道路、公園、河川その他公共施設用地として用いられている土地以外の土地。駐車場や資材置き場などの雑種地等を含めた土地（法第2条第1号）
通常の営農行為	通常の生産活動並びには場管理のための耕起、代かき、整地、畝立、けい畔の新設、補修及び除去、表土の補充であってその前後の土地の地盤面の標高差が30cmを超えないもの、暗きょ排水の新設及び改修等（技術的助言）
宅地造成	宅地以外の土地を宅地にするために行う盛土又は切土による土地の形質の変更で規制対象規模に当たるもの（法第2条第2号、政令第3条）
特定盛土等	公共施設用地以外の土地で行われる盛土又は切土（宅地造成を包含する）を伴う土地の形質の変更で、宅地又は農地等に隣接、又は近接する宅地において災害を発生させるおそれ大きいものとして規制対象規模に当たるもの（法第2条第3号、政令第3条）
規制対象規模	盛土規制法に基づく許可・届出対象となる規模の土地の形質の変更。改善命令等の対象にもなる（法第2条第3号、政令第3条、第4条）
許可対象規模	盛土規制法に基づく許可の対象となる規模の土地の形質の変更（政令第3条、第4条）
許可権者	都道府県知事、指定都市の長若しくは中核市の長
みなし許可	国又は都道府県、指定都市若しくは中核市が行う盛土等に関する工事について許可権者との協議が成立した、あるいは都市計画法第29条第1項又は第2項の許可を受けたとき、当該土地の形質の変更に関する工事については、法第12条第1項又は法第30条第1項の許可を受けたものとみなすもの（法第15条、第34条）

表 1.2.2 用語の定義 その2

用語	定義
土地の形質の変更	<p>盛土又は切土を伴う宅地造成及び特定盛土等の工事で、次のアからオまでのいずれかに該当する工事を行うもの</p> <p>ア 盛土の場合、当該盛土をした土地の部分に高さが1mを超える崖を生ずることとなるもの</p> <p>イ 切土の場合、当該切土をした土地の部分に高さが2mを超える崖を生ずることとなるもの</p> <p>ウ 盛土と切土とを同時にする場合において、当該盛土及び切土をした土地の部分に高さが2mを超える崖を生ずることとなるときにおける当該盛土及び切土（ア又はイに該当する盛土又は切土を除く。）</p> <p>エ ア又はウに該当しない盛土で、高さが2mを超えるもの</p> <p>オ ア～エのいずれにも該当しない盛土又は切土で、当該盛土又は切土をする土地の面積が500㎡を超えるもの（法第2条第2号、政令第3条）</p>
盛土等	宅地造成、特定盛土等又は土石の堆積の総称
土石の堆積	<p>宅地又は農地等において土石を積み重ね、一定期間で除却されるもので、次のア又はイのいずれかに該当するもの</p> <p>ア 高さが2mを超えるもの</p> <p>イ アに該当しない土石の堆積で、当該土石の堆積を行う土地の面積が500㎡を超えるもの</p> <p>なお、次のウからカに掲げるものについては法の規制対象とはならない</p> <p>ウ 試験、検査等のための試料の堆積</p> <p>エ 屋根及び壁で囲まれた空間その他の閉鎖された場所における土石の堆積</p> <p>オ 岩石のみを堆積する土石の堆積であって勾配が30度以下のもの</p> <p>カ 主として土石に該当しない商品又は製品を製造する工場等の敷地内において堆積された、商品又は製品の原材料となる土石の堆積</p> <p>ただし、土石に該当する商品及びその原材料は規制対象となる</p> <p>（法第2条第4号、政令第4条、技術的助言）</p>
土砂	<p>次のアからオまでのいずれかに該当するもの</p> <p>ア 地盤を構成する材料のうち、粒径75mm未満の礫、砂、シルト及び粘土（以下「土」という。）</p> <p>イ 地盤を構成する材料のうち、粒径75mm以上のもの（以下「石」という。）を破碎すること等により土と同等の性状にしたもの</p> <p>ウ 地盤を構成する材料のうち、土に植物遺骸等が分解されること等により生じた有機物が混入したもの</p> <p>エ 土にセメント、石灰若しくはこれらを主材とした改良材、吸水効果を有する有機材料又は無機材料等の土質性状を改良する材料その他の性状改良材を混合したもの</p> <p>オ 建設廃棄物等の建設副産物（資源の有効な利用の促進に関する法律第2条第2項に規定する副産物のうち建設工事に伴うもの）を土と同等の性状にしたもの（技術的助言）</p>

表 1.2.3 用語の定義 その3

用語	定義
岩石	石のほか、建設副産物を石と同等の性状にしたもの（技術的助言）
土石	土砂若しくは岩石又はこれらの混合物（技術的助言）
地表面	地表面及び法第2条第1号に規定する農地等における植物の生育が確保される部分の地表面
崖	地表面が水平面に対し30度を超える角度を成す土地で、硬岩盤（風化の著しいものを除く。）以外のもの（政令第1条）
宅地造成等 工事規制区域	市街地や集落、その周辺など、盛土等が行われた場合に、人家等に危害を及ぼしうるエリアとして都道府県知事等が指定した区域（法第10条）
特定盛土等 規制区域	市街地や集落などから離れているものの、地形等の条件から、盛土等が行われた場合に、人家等に危害を及ぼしうるエリアとして都道府県知事等が指定した区域（法第26条）
平地盛土	勾配1/10以下の平坦地において行われる盛土で、谷埋め盛土に該当しないもの
腹付け盛土	勾配1/10超の傾斜地盤上において行われる盛土で、谷埋め盛土に該当しないもの
谷埋め盛土	谷や沢を埋め立てて行う盛土
大規模盛土 造成地	既に行われた盛土のうち、次のア又はイのいずれかの要件を満たす盛土造成地を指す。農地、森林等宅地としての土地利用が行われていない土地は含まない ア 谷埋め型大規模盛土造成地：盛土の面積が3,000㎡以上のもの イ 腹付け型大規模盛土造成地：原地盤面の勾配が20度以上かつ盛土の 高さが5m以上のもの
擁壁等	擁壁、崖面崩壊防止施設、排水施設若しくは地滑り抑止ぐい又はグラウンドアンカーその他の土留め（法第13条第1項、政令第6条）
工事着手	工事現場において最初に行われる土地の形質の変更、又は土石の堆積の開始時点
災害	崖崩れ又は土砂の流出によるもの（法第2条第5号）
設計	その者の責任において、設計図書（宅地造成、特定盛土等又は土石の堆積に関する工事を実施するために必要な図面（現寸図その他これに類するものを除く。）及び仕様書をいう。）を作成すること（法第2条第6号）
工事主	宅地造成、特定盛土等若しくは土石の堆積に関する工事の請負契約の注文者又は請負契約によらないで自らその工事をする者（法第2条第7号）
工事施行者	宅地造成、特定盛土等若しくは土石の堆積に関する工事の請負人又は請負契約によらないで自らその工事をする者（法第2条第8号）
造成宅地	宅地造成又は特定盛土等（宅地において行うものに限る。）に関する工事が施行された宅地（法第2条第9号）
指定都市	地方自治法第252条の19第1項の規定により同政令で指定された地域 ※青森県内には該当する地域はない
中核市	地方自治法第252条の22第1項の規定により同政令で指定された地域 ※青森県内では青森市及び八戸市が該当する
事務処理 市町村	地方自治法第252条の17の2第1項の規定により都道府県知事から事務の権限を移譲された市町村 ※2026年4月時点で青森県は盛土規制法に基づく事務を市町村に移譲していない

1.3 規制区域

宅地造成等工事規制区域（法 第十条）

都道府県知事は、基本方針に基づき、かつ、基礎調査の結果を踏まえ、宅地造成、特定盛土等又は土石の堆積（以下この章及び次章において「宅地造成等」という。）に伴い災害が生ずるおそれ大きい市街地若しくは市街地となろうとする土地の区域又は集落の区域（これらの区域に隣接し、又は近接する土地の区域を含む。第五項及び第二十六条第一項において「市街地等区域」という。）であつて、宅地造成等に関する工事について規制を行う必要があるものを、宅地造成等工事規制区域として指定することができる。

特定盛土等規制区域（法 第二十六条）

都道府県知事は、基本方針に基づき、かつ、基礎調査の結果を踏まえ、宅地造成等工事規制区域以外の土地の区域であつて、土地の傾斜度、溪流の位置その他の自然的条件及び周辺地域における土地利用の状況その他の社会的条件からみて、当該区域内の土地において特定盛土等又は土石の堆積が行われた場合には、これに伴う災害により市街地等区域その他の区域の居住者その他の者（第五項及び第四十五条第一項において「居住者等」という。）の生命又は身体に危害を生ずるおそれが特に大きいと認められる区域を、特定盛土等規制区域として指定することができる。

青森県では、県内全域が宅地造成等工事規制区域と特定盛土等規制区域のいずれかの区域に指定されています。青森市、八戸市の中核市を除く規制区域の詳細は青森県 HP をご確認ください。

青森県 HP：<https://www.pref.aomori.lg.jp/soshiki/kendo/toshikei/moridokiseihou.html>

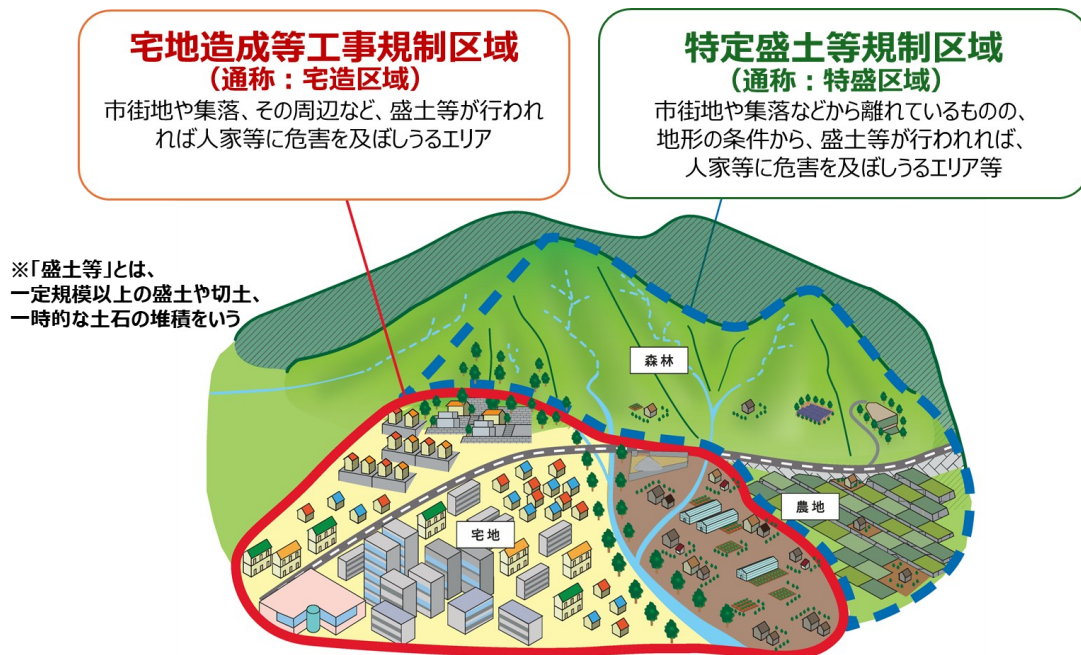


図 1.3.1 盛土規制法で指定される規制区域

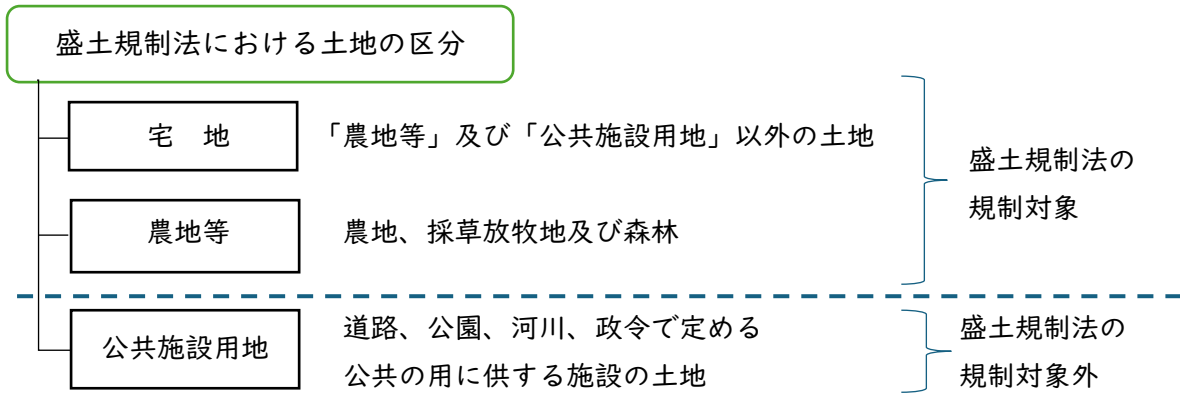


図 1.3.2 盛土規制法における土地の区分と規制の有無

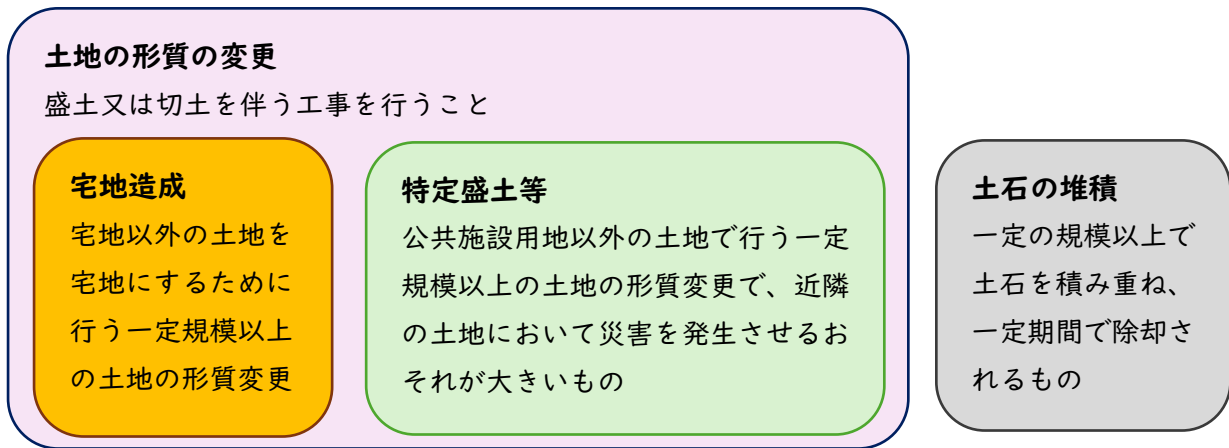


図 1.3.3 「土地の形質の変更」概念図

表 1.3.1 許可又は届出が必要となる工事の規模

	宅地造成等工事規制区域 許可	届出	特定盛土等規制区域 許可
土地の形質の変更（盛土・切土）	①盛土で高さが 1m超 の崖 ^{※1} を生ずるもの 	①盛土で高さが 1m超 2m超 の崖 ^{※1} を生ずるもの 	①盛土で高さが 1m超 2m超 の崖 ^{※1} を生ずるもの
	②切土で高さが 2m超 の崖を生ずるもの 	②切土で高さが 2m超 5m超 の崖を生ずるもの 	②切土で高さが 2m超 5m超 の崖を生ずるもの
	③盛土と切土を同時に行い高さが 2m超 の崖を生ずるもの（①,②を除く） 	③盛土と切土を同時に行い高さが 2m超 5m超 の崖を生ずるもの（①,②を除く） 	③盛土と切土を同時に行い高さが 2m超 5m超 の崖を生ずるもの（①,②を除く）
	④盛土で高さが 2m超 となるもの（①,③を除く） 	④盛土で高さが 2m超 5m超 となるもの（①,③を除く） 	④盛土で高さが 2m超 5m超 となるもの（①,③を除く）
	⑤盛土又は切土をする土地の面積 ^{※2} が 500㎡超 となるもの（①~④を除く） 	⑤盛土又は切土をする土地の面積 ^{※2} が 500㎡超 3,000㎡超 となるもの（①~④を除く） 	⑤盛土又は切土をする土地の面積 ^{※2} が 500㎡超 3,000㎡超 となるもの（①~④を除く）
土石の堆積 ^{※3}	⑥最大時に堆積する高さが 2m超 かつ面積が 300㎡超 となるもの 	⑥最大時に堆積する高さが 2m超 5m超 かつ面積が 300㎡超 1,500㎡超 となるもの 	⑥最大時に堆積する高さが 2m超 5m超 かつ面積が 300㎡超 1,500㎡超 となるもの
	⑦最大時に堆積する面積が 500㎡超 となるもの 	⑦最大時に堆積する面積が 500㎡超 3,000㎡超 となるもの 	⑦最大時に堆積する面積が 500㎡超 3,000㎡超 となるもの

<p>※1「崖」とは（1.7.2（1））</p> <p>地表面が水平面に対し30度を超える角度をなす土地で、硬岩盤（風化の著しいものを除く）以外を指す。</p>	<p>※2「面積」とは（1.7.2（3））</p> <p>現地盤から高さ（厚さ）30cmを超える工事面積の合計を指す。</p>
-----------------------------------------------------------------------------------------	------------------------------------------------------------------------

※3「土石の堆積」とは、一時的に土石を積み重ね、一定期間（許可日を起点に5年以内）で除却されるものを指す。

1.4 許可権者

青森県内（青森市、八戸市を除く）における工事については、青森県知事に許可の権限があります。
また、青森市、八戸市についてはそれぞれの市長に許可の権限があります。

1.5 許可等担当課

許可等担当課は、工事完了後の土地利用等により、次のとおり分かれています。

なお、森林法に基づく林地開発許可も要する場合は、申請及び審査の効率化を図るため、技術審査は各農林水産事務所の林業振興課で行います。表 1.5.1 に許可担当課及び審査担当課を示します。

※事前相談、申請及び届出は青森県 HP に掲載の各申請フォームから行ってください。

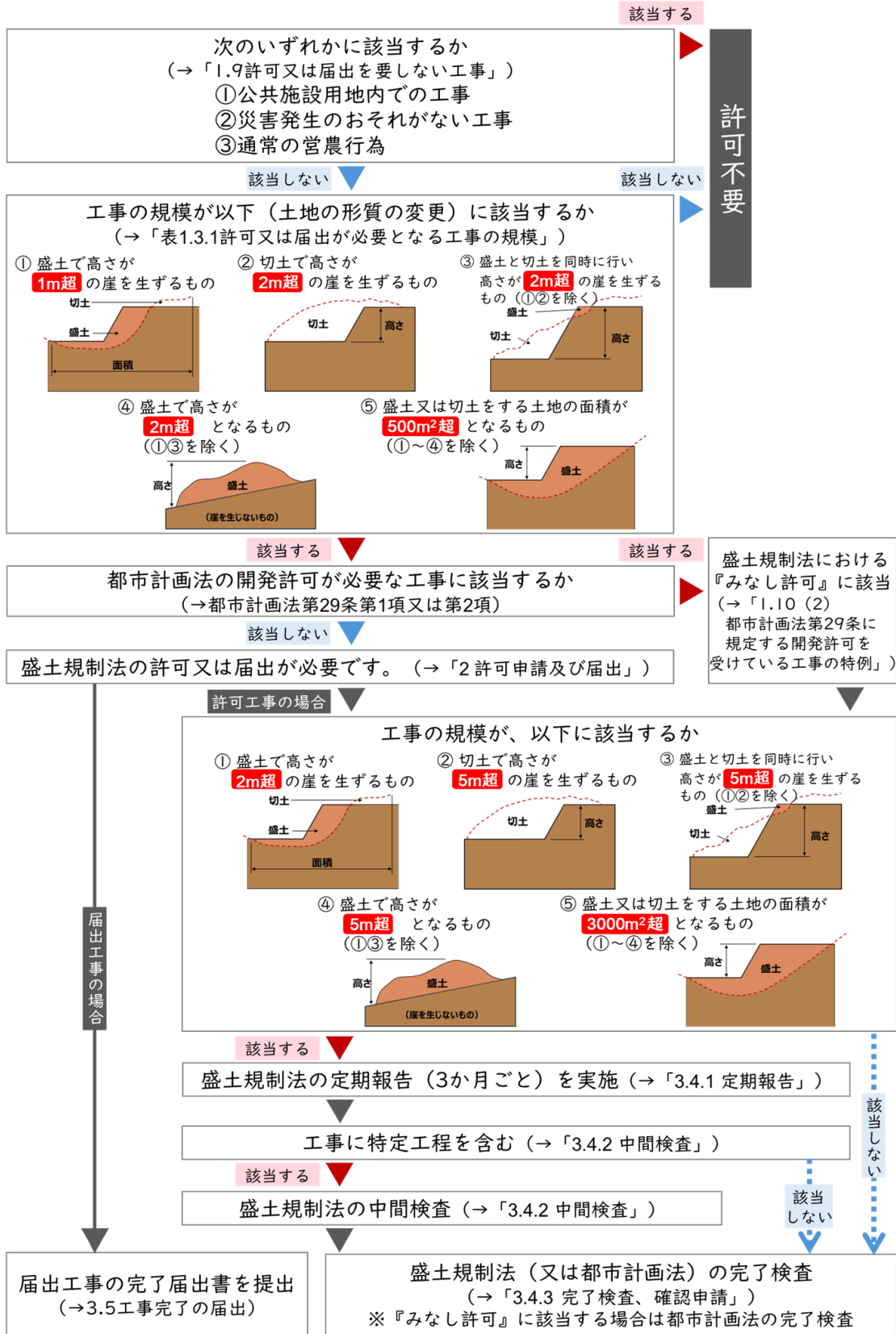
(URL:<https://www.pref.aomori.lg.jp/soshiki/kendo/toshikei/moridokiseihou.html>)

表 1.5.1 許可担当課及び審査担当課

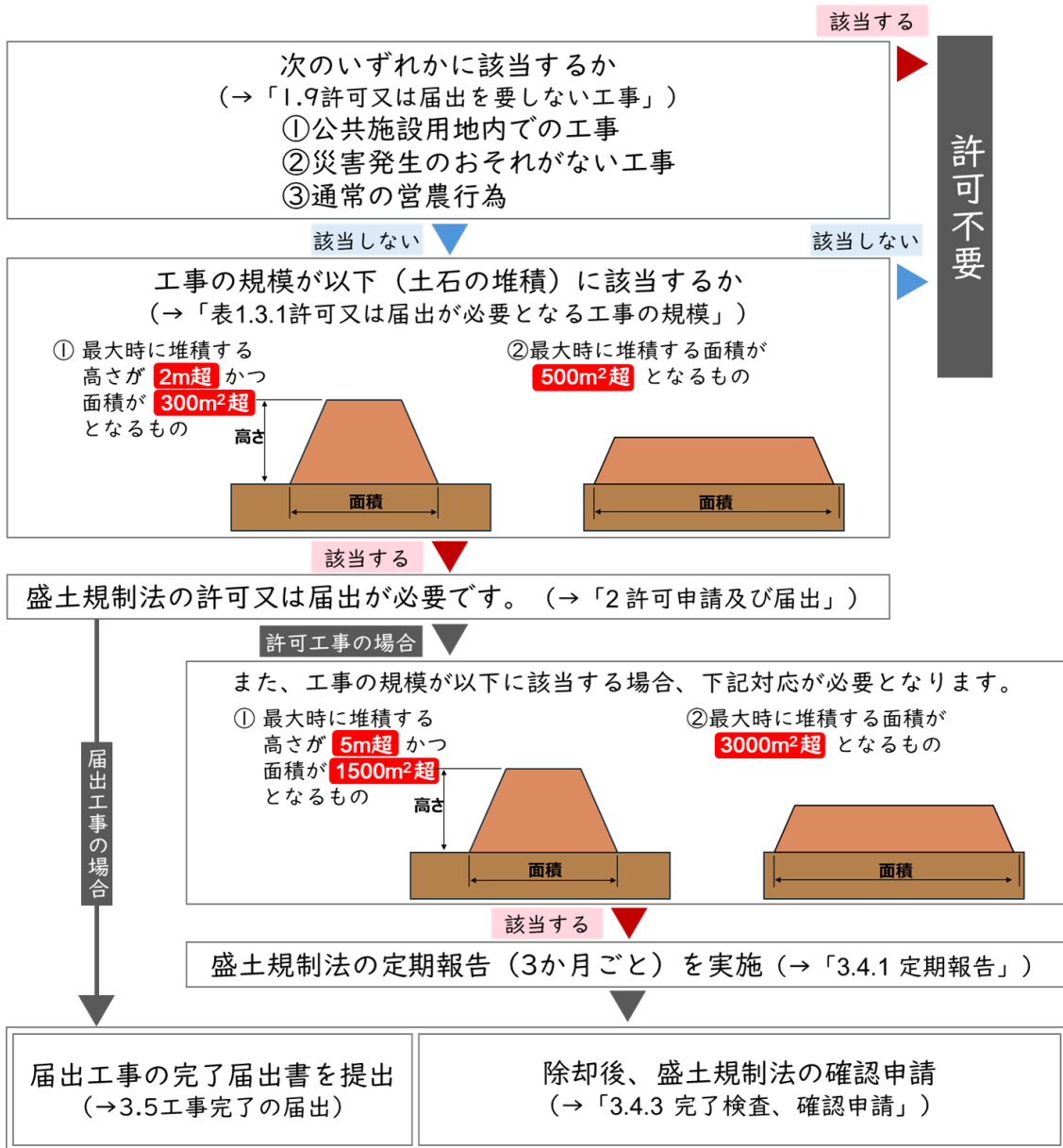
施工後の土地	書類審査・許可担当課	林地開発許可	技術審査担当課
農地 採草放牧地	構造政策課 (Tel : 017-734-9461)	無	農村整備課
		有	農林水産事務所 林業振興課
森林	林政課 (Tel : 017-734-9507)	無	林政課
		有	農林水産事務所 林業振興課
上記以外	都市計画課 (Tel : 017-734-9871)	無	都市計画課
		有	農林水産事務所 林業振興課

1.6 手続要否判定フロー

1.6.1 土地の形質の変更の場合



1.6.2 土石の堆積の場合



1.7 許可を要する工事

1.7.1 宅地造成、特定盛土等又は土石の堆積に関する工事の許可

法第12条第1項、第16条第1項、第30条第1項、第35条第1項

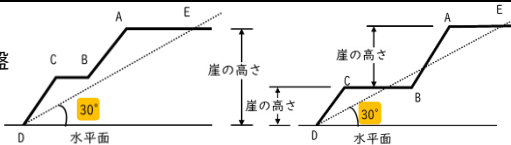
各規制区域内で行われる盛土等に関する工事で、一定の規模以上の工事については、当該工事の着手前に許可権者の許可を受ける必要があります。許可を要する工事は、表 1.7.1 に示すとおりです。

表 1.7.1 許可が必要となる工事の規模

	宅地造成等工事規制区域 許可	特定盛土等規制区域 許可
土地の形質の変更（盛土・切土）	①盛土で高さが 1m 超 の崖 ^{※1} を生ずるもの 	①盛土で高さが 2m 超 の崖 ^{※1} を生ずるもの
	②切土で高さが 2m 超 の崖を生ずるもの 	②切土で高さが 5m 超 の崖を生ずるもの
	③盛土と切土を同時に行い高さが 2m 超 の崖を生ずるもの（①、②を除く） 	③盛土と切土を同時に行い高さが 5m 超 の崖を生ずるもの（①、②を除く）
	④盛土で高さが 2m 超 となるもの（①、③を除く） 	④盛土で高さが 5m 超 となるもの（①、③を除く）
	⑤盛土又は切土をする土地の面積 ^{※2} が 500 m² 超 となるもの（①～④を除く） 	⑤盛土又は切土をする土地の面積 ^{※2} が 3,000 m² 超 となるもの（①～④を除く）
土石の堆積 ^{※3}	⑥最大時に堆積する高さが 2m 超 かつ面積が 300 m² 超 となるもの 	⑥最大時に堆積する高さが 5m 超 かつ面積が 1,500 m² 超 となるもの
	⑦最大時に堆積する面積が 500 m² 超 となるもの 	⑦最大時に堆積する面積が 3,000 m² 超 となるもの

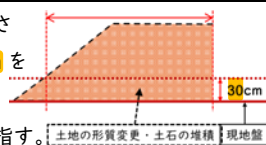
※1 「崖」とは（1.7.2（1））

地表面が水平面に対し **30度** を超える角度をなす土地で、硬岩盤（風化の著しいものを除く）以外を指す。



※2 「面積」とは（1.7.2（3））

現地盤から高さ（厚さ）**30cm** を超える工事面積の合計を指す。土地の形質変更・土石の堆積 現地盤



※3 「土石の堆積」とは、一時的に土石を積み重ね、一定期間（許可日を起点に5年以内）で除却されるものを指す。

1.7.2 許可対象行為の考え方

(1) 崖の考え方

「崖」とは、地表面が水平面に対し 30 度を超える角度を成す土地で、硬岩盤（風化の著しいものを除く）以外のものをいいます。「崖面」とはその地表面を指します。なお、一般に「硬岩盤」とは、花崗岩、閃緑岩、片麻岩、安山岩等の火山岩及び硬い礫岩等の岩盤とされ、「風化の著しい硬岩盤」というのは、真砂土を含む花崗岩その他の著しく風化した岩盤をいいます。

崖の範囲として、小段等によって上下に分離された崖がある場合において、下層の崖の下端を含み、水平面に対して 30 度の角度をなす面の上方に上層の崖面の下端があるときは、その上下の崖は一体のものとみなします。（図 1.7.1 の B の位置が 30 度の角度の面（DE）よりも上側であれば、一体の崖とみなします。B の位置が DE よりも下側になる場合は、2 つの崖として扱います。）

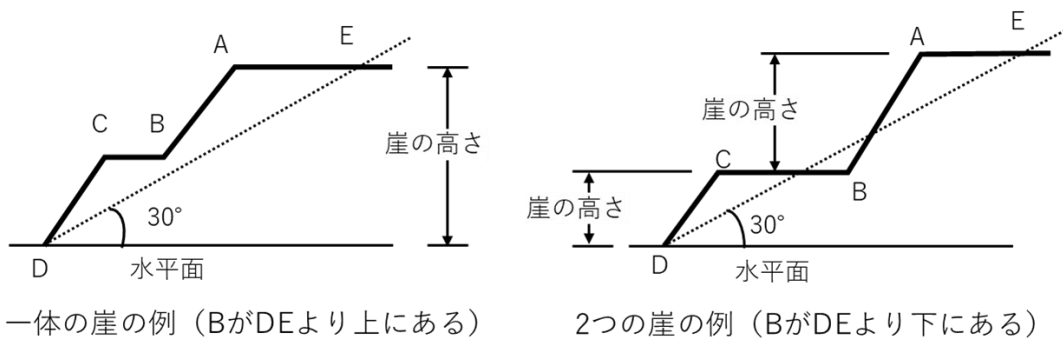


図 1.7.1 崖の考え方

(2) 盛土又は切土の高さの算定方法

盛土の高さは、盛土の最下端と最上端の標高差となります。

切土の高さは、切土の最下端と最上端の標高差となります。

※擁壁等を設置する場合は、基礎となる地下の部分は高さの範囲に含まれません。

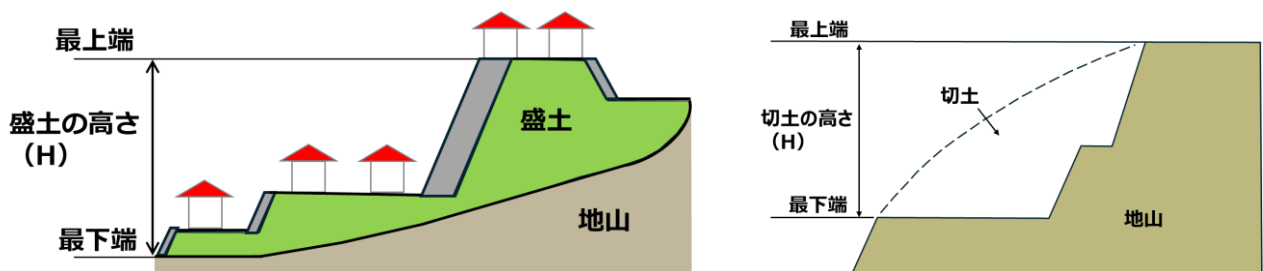


図 1.7.2 高さの算定方法

「盛土等の安全対策推進ガイドライン及び同解説」より一部加筆

(3) 面積の算定方法

許可対象規模に対する盛土等（土地の形質変更又は土石の堆積）の面積の算定方法については、次のとおりです。

A: 許可の要否を判断する面積

現地盤から高さ（厚さ）30cm を超える盛土等を行う面積の合計 ※すべての算出面積は水平投影面積としてください。

B: 造成する面積（=手数料の面積）

盛土等を行う面積の合計

※擁壁・矢板等が一体で施行されている場合は、それらを含む面積の合計とします。

C: 土地の面積

盛土等を行わない面積を含む開発を実施する全体の面積

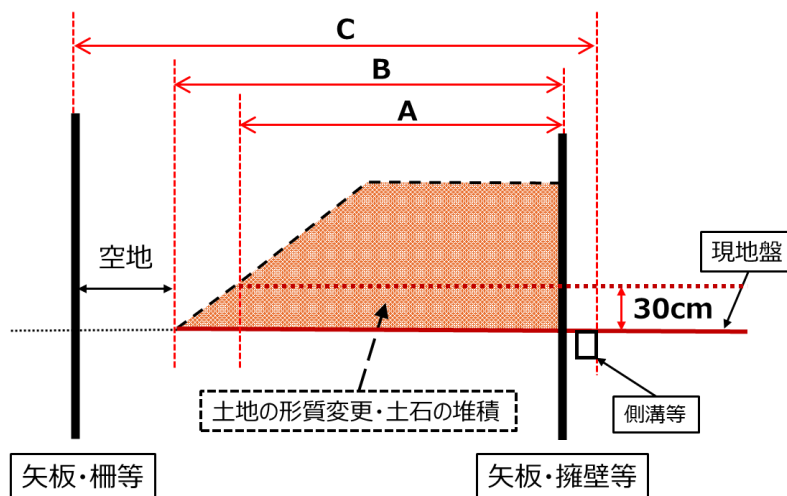


図 1.7.3 面積の算定方法

※なお、建築物等や工作物の建築・築造に伴う掘削及び埋戻しについては、規制の対象に含めません。詳細は後述の「1.9 許可又は届出を要しない工事」をご参照ください。

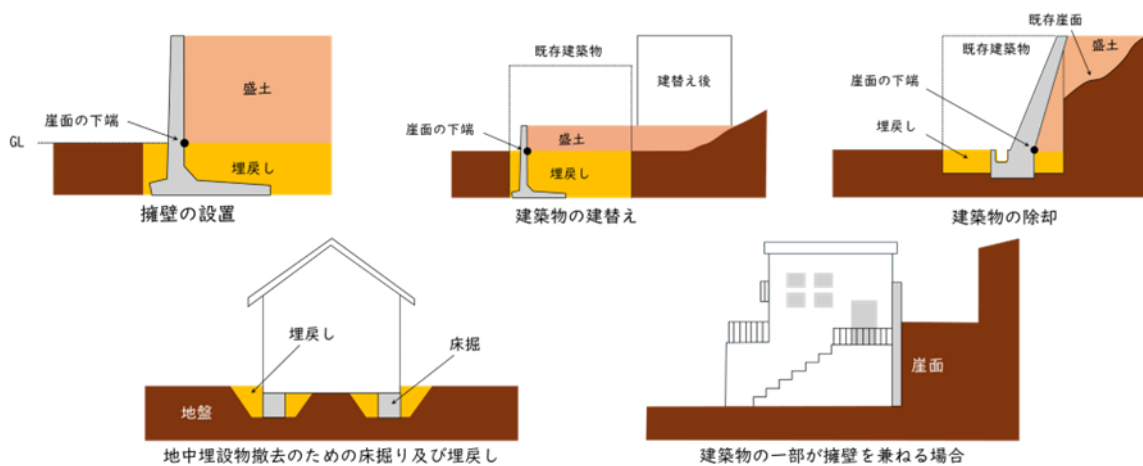


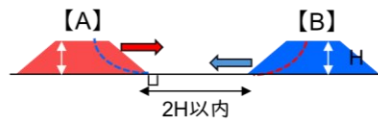
図 1.7.4 建築物等の工作物を建築・築造に伴う掘削及び埋戻しの例

(4) 盛土等の一体性の判断

盛土等が一体であるかは、次の事項を踏まえ総合的に判断されます。

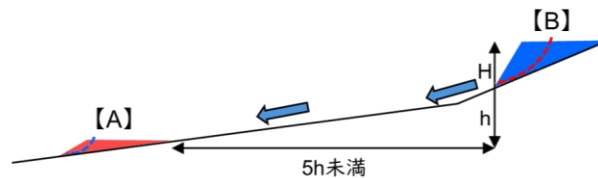
- ・ **事業者の同一性**：事業者が実質的に一体と認められる場合
- ・ **物理的一体性**：
 - ①複数の盛土等が「隣接」し、外形上一体の盛土等を形成する場合
 - ②複数の盛土等が「近接」し、盛土等が崩落した場合に他方の盛土等に作用し、両者の盛土等が一体して崩落や土石流化するおそれ又は他方の盛土等の安全性に影響を及ぼし得るおそれのある場合
 - ③同じ場所に盛土等が繰り返し行われ混然一体となり、「一体不可分」となる場合
- ・ **機能的一体性**：事業的、計画的に行われる等、同じ目的で複数の盛土等が行われた土地が利用され、相互に関係している場合
- ・ **時期的近接性**：盛土等が行われた時期が近い場合

【平地盛土】



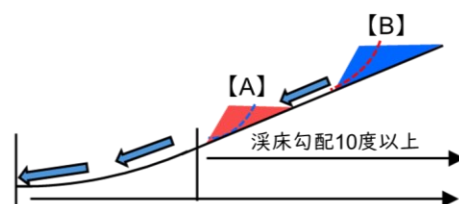
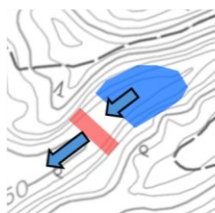
- 判断基準：盛土間の離隔が $2H$ 以内（ H は盛土高が高い方とする）
土石の堆積の空地と同様に、崩壊事例に基づく崩土の移動距離より盛土間の離隔を想定。
一方の盛土が崩壊することによって、他方の盛土の排水機能等を損なわせ、盛土が不安定化することが考えられる。

【腹付け盛土】



- 判断基準：盛土間の離隔が $5h$ 未満
治山技術基準等に示される崩壊土砂の到達範囲をもとに盛土間の離隔を想定。

【谷埋め盛土】



- 判断基準：溪流等（渓床勾配 10 度以上・全幅 50 mを基本とする範囲）において盛土が上下に位置する場合
溪流等の盛土と同様に、土石流が流下するおそれのある溪流の範囲として渓床勾配 10 度以上の範囲を想定。
本範囲に盛土の一部があれば、他の盛土と一体的な挙動を示しうるケースに該当。

図 1.7.5 物理的一体性の「近接」に該当し得るケース

「不法・危険盛土等への対処方策ガイドライン」より一部加筆

「事業者の同一性」が認められ、かつ
「物理的一体性」も認められる場合

「事業者の同一性」が認められない場合であっても、
複数の事業者が同じ土地に盛土等を行い、
一体不可分の盛土等が形成された場合

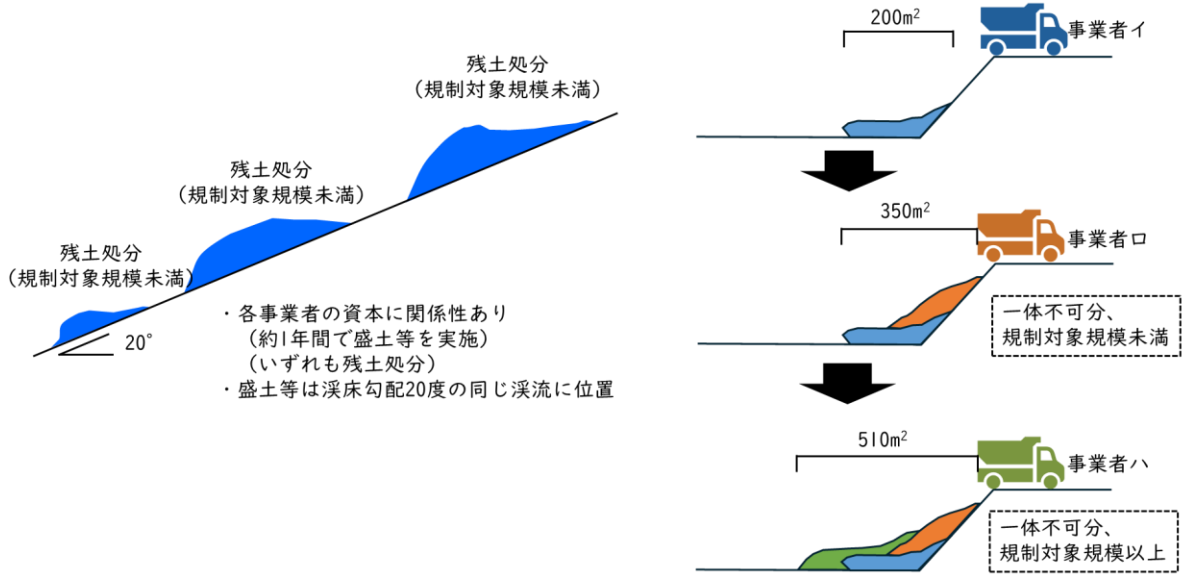


図 1.7.6 一体の盛土等と認められる場合の例
「不法・危険盛土等への対処方策ガイドライン」より

(5) 盛土等を行う土地が複数の区域にまたがる場合

盛土等の工事を行う土地が複数の区域（規制区域又は自治体）にかかる場合は、次のように考えます。

1) 盛土等を行う土地が**宅地造成等工事規制区域と特定盛土等規制区域にまたがる場合**

指定した区域に対して空白・希薄が生じない規制とするために、一体的に規制すべき盛土等が行われる土地について、規制対象規模の小さい宅地造成等工事規制区域の申請から順に、各規制区域の規制要件に照らし合わせて許可等の要否を判断します。複数の規制区域にまたがる盛土等の手続きにおける判断基準を表 1.7.2 と図 1.7.7 に示します。

表 1.7.2 複数の規制区域にまたがる盛土等の手続きにおける判断基準

判断基準	盛土を行う土地 A	盛土を行う土地 B	手続対象
	宅地造成等工事規制区域	特定盛土等規制区域	
①	すべてが宅造区域内・許可対象規模	該当なし	法第 12 条 許可要件
	許可対象規模	許可／届出規模未満	
		届出対象規模 許可対象規模	
②	許可対象規模未満	届出対象規模 かつ A + B 全体だと許可対象規模 許可対象規模	法第 30 条 許可要件
	該当なし	すべてが特盛区域内・許可対象規模	
③	許可対象規模未満	許可／届出規模未満 かつ A + B 全体だと許可対象規模	法第 27 条 届出要件
	該当なし	届出対象規模	
④	許可対象規模未満	該当なし	手続不要
	該当なし	A + B 全体でも許可対象規模未満	

※ 判断基準①～③については次ページ 図 1.7.7 を参照のこと

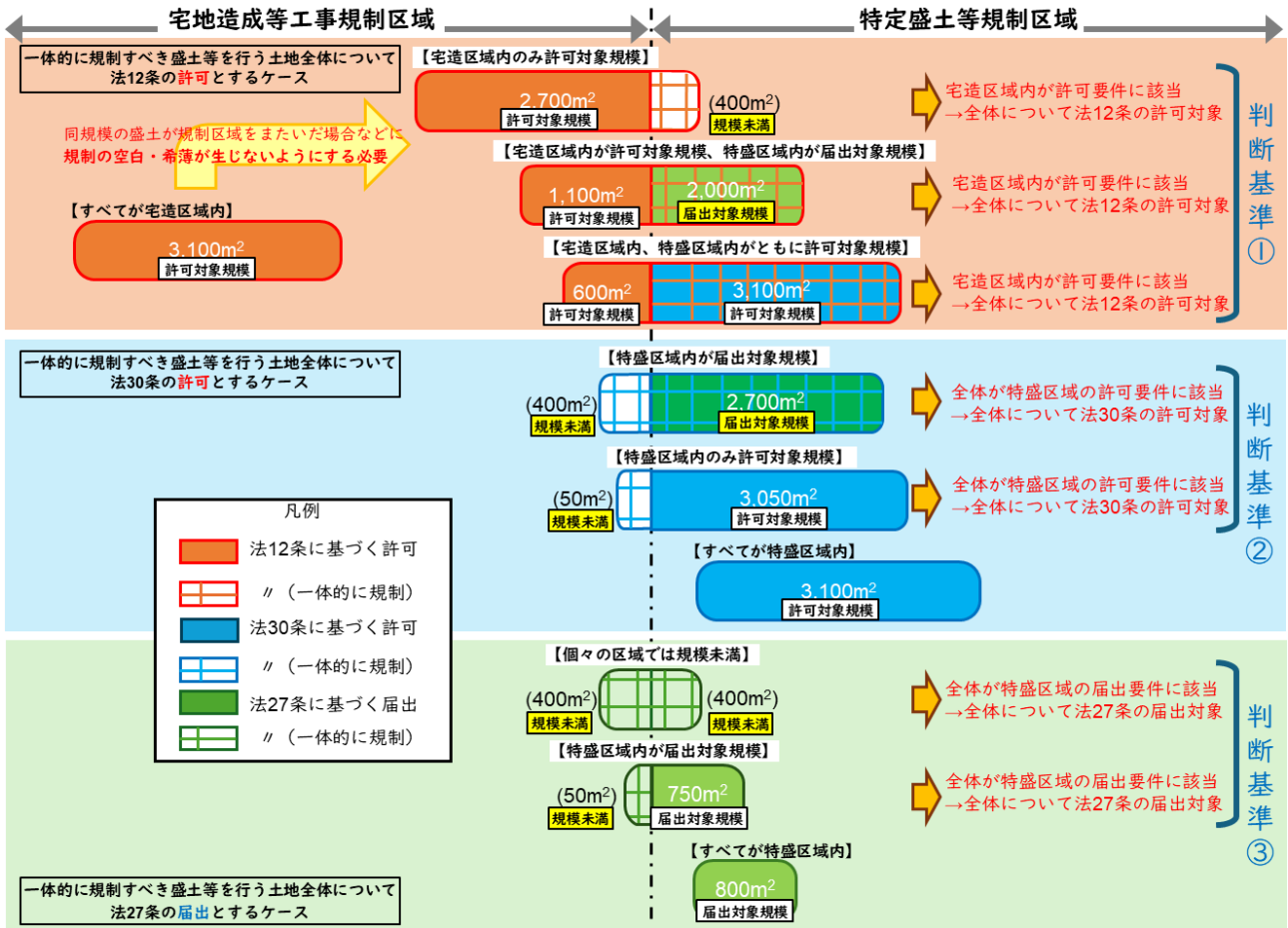


図 1.7.7 盛土等を行う土地が複数の区域にまたがる盛土等の手続きにおける判断手順

2) 工事を行う土地が複数の許可権者の区域にまたがる場合

複数の許可権者（隣接県や中核市）の区域にまたがる一体的に規制すべき盛土等が行われる場合において、他の許可権者に許可申請又は届出を行った場合でも、指定した区域に対して空白・希薄が生じない規制とするために、青森県知事にも許可申請又は届出を行う必要があります。

※それぞれの区域で宅地造成等工事規制区域が許可未滿かつ、特定盛土等規制区域が届出未滿の面積となる場合（判断基準③中段）は対象区域の各許可権者にご相談ください。

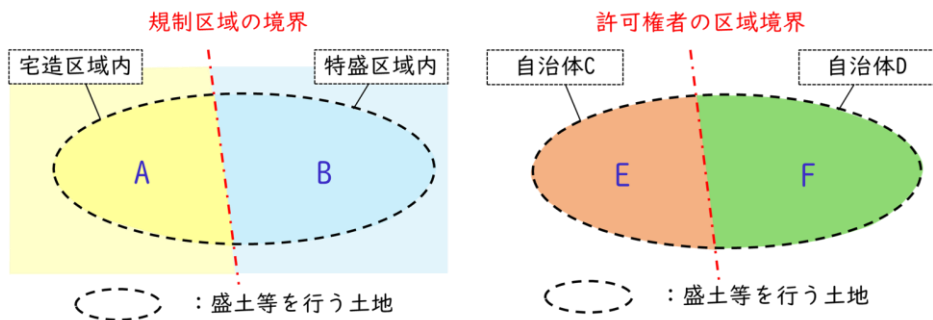


図 1.7.8 工事を行う土地が複数の区域にまたがる例

1.8 届出を要する工事

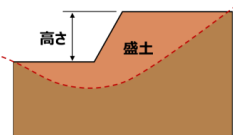
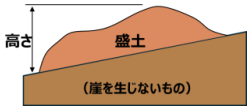
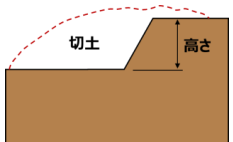
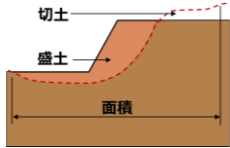
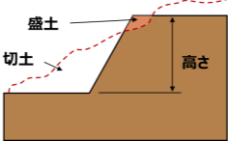
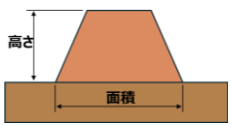

1.8.1 特定盛土等又は土石の堆積に関する工事の届出

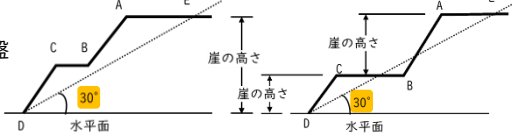
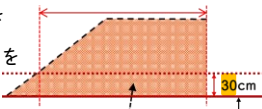
法第27条第1項、第28条第1項

特定盛土等規制区域内において行われる盛土等の工事のうち、一定の規模の工事については、工事に伴う災害を防止する観点から、その**工事に着手する30日前までに**許可権者に届け出る必要があります。ただし、特定盛土等規制区域内における工事であっても、前述の「1.3 許可を要する工事」に示す許可を要する規模の工事については、届出ではなく許可を要します。

届出が必要な工事は、表 1.8.1 に示すとおりです。

表 1.8.1 届出が必要となる特定盛土等規制区域における工事の規模

届出		特定盛土等規制区域		
土地の形質の変更（盛土・切土）	①盛土で高さが 1m超 の崖※ ¹ を生ずるもの		④盛土で高さが 2m超 となるもの（①,③を除く）	
	②切土で高さが 2m超 の崖を生ずるもの		⑤盛土又は切土をする土地の面積※ ² が 500㎡超 となるもの（①～④を除く）	
	③盛土と切土を同時に行い高さが 2m超 の崖を生ずるもの（①,②を除く）			
土石の堆積※ ³	⑥最大時に堆積する高さが 2m超 かつ面積が 300㎡超 となるもの		⑦最大時に堆積する面積が 500㎡超 となるもの	

<p>※1「崖」とは（1.7.2（1））</p> <p>地表面が水平面に対し30度を超える角度をなす土地で、硬岩盤（風化の著しいものを除く）以外を指す。</p> 	<p>※2「面積」とは（1.7.2（3））</p> <p>現地盤から高さ（厚さ）30cmを超える工事面積の合計を指す。土地の形質変更・土石の堆積 現地盤</p> 
-----------------------------------------------------------------------------------------------------------------------------------------------------------------------------	-------------------------------------------------------------------------------------------------------------------------------------------------------------------------------

※3「土石の堆積」とは、一時的に土石を積み重ね、一定期間（許可日を起点に5年以内）で除却されるものを指す。

1.8.2 擁壁等の除却工事の届出

法第21条第3項、第40条第3項、政令第26条第1項、第34条

次のいずれかの施設の全部又は一部の除却工事を行う場合は、その工事の着手日の14日前までに許可権者に届け出る必要があります。ただし、盛土規制法の許可（変更許可及び軽微な変更の届出を含む）を受けている場合は、届出不要です。

許可不要の工事につきましては「1.9 許可又は届出を要しない工事」をご参照ください。

- ・ 高さが2mを超える擁壁
- ・ 高さが2mを超える崖面崩壊防止施設
- ・ 地表水等を排除するための排水施設
- ・ 地滑り抑止ぐい等

1.8.3 公共施設用地の転用の届出

法第21条第4項、第40条第4項

公共施設用地を宅地又は農地等に転用した場合は、その転用した日から14日以内に許可権者に届け出る必要があります。ただし、盛土規制法の許可（変更許可及び軽微な変更の届出を含む）を受けている場合は、届出不要です。

1.8.4 規制開始時点で既に行われている工事の届出

法第21条第1項、第40条第1項

宅地造成等工事規制区域及び特定盛土等規制区域の指定の際、当該規制区域内において既に行われている盛土等に関する工事の工事主は、その指定があった日から **21日以内（令和8年4月1日から4月22日まで）** に許可権者に届け出る必要があります。届出が必要な工事の規模を表 1.8.2 に、規制区域前から行われている盛土等の判断方法を図 1.8.1 に示します。

表 1.8.2 既に行われている工事で届出が必要な工事の規模

届出		届出が必要な工事の規模		
土地の形質の変更（盛土・切土）	①盛土で高さが 1m 超 の崖 ^{※1} を生ずるもの		④盛土で高さが 2m 超 となるもの（①,③を除く）	
	②切土で高さが 2m 超 の崖を生ずるもの		⑤盛土又は切土をする土地の面積 ^{※2} が 500 m²超 となるもの（①～④を除く）	
	③盛土と切土を同時に行い高さが 2m 超 の崖を生ずるもの（①,②を除く）			
土石の堆積 ^{※3}	⑥最大時に堆積する高さが 2m 超 かつ面積が 300 m²超 となるもの		⑦最大時に堆積する面積が 500 m²超 となるもの	

※1 「崖」とは（1.7.2（1））	※2 「面積」とは（1.7.2（3））
<p>地表面が水平面に対し 30度 を超える角度をなす土地で、硬岩盤（風化の著しいものを除く）以外を指す。</p>	<p>現地盤から高さ（厚さ）30cm を超える工事面積の合計を指す。</p>

※3 「土石の堆積」とは、一時的に土石を積み重ね、一定期間（許可日を起点に5年以内）で除却されるものを指す。

- ・開発許可、林地開発許可など他法令の許可を受けた工事についても盛土規制法の届出が必要で
す。（他法令の許可を受けた工事であって、令和8年4月1日時点で未着手の工事は、工事着手
前に盛土規制法の許可が必要になる場合があります。）
- ・届出の内容が当初から変更されたことにより**届出の規模を超えた場合は**、法第12条及び第30
条に基づく**許可**や、再度、法第27条に基づく**届出**が必要となる場合があります。
- ・土地所有者等は、届出対象の盛土等に係る土地を常時安全な状態に維持する責務を有しますの
で、災害のおそれ大きいと認められる危険な場合には、改善命令の対象となります。

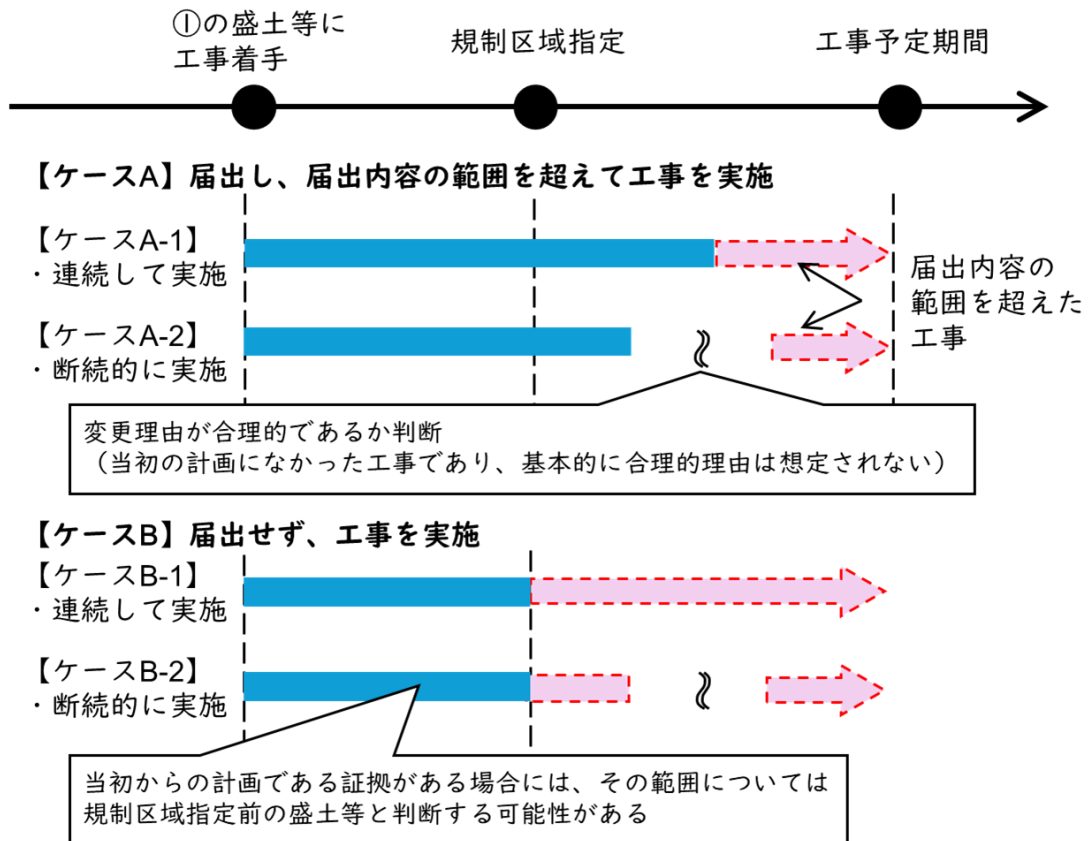


図 1.8.1 規制区域指定前から行われている盛土等の判断方法
「不法・危険盛土等への対処方策ガイドライン」より

1.9 許可又は届出を要しない工事

許可又は届出の対象となる規模の工事であっても、その工事に伴う災害の発生のおそれがないと認められる工事や他の法令等により確認が行われる工事については、盛土規制法の規制対象とならず、許可等が不要となります。許可等を要しない工事は、表 1.9.1 及び表 1.9.2 に示すとおりです。

なお、公共施設に係る工事で発生した残土やその工事で使用する土砂等により公共施設用地外で盛土を行う工事は、盛土規制法の対象となることに留意してください。

表 1.9.1 許可又は届出を要しない工事 その1

区分	法令	具体的な内容
公共施設用地	法 第2条第1号	道路 ^{※1} 、公園 ^{※2} 、河川
	政令 第2条	砂防設備、地すべり防止施設、海岸保全施設、津波防護施設、港湾施設、漁港施設、飛行場、航空保安施設、鉄道、軌道、索道又は無軌条電車の用に供する施設
	省令 第1条第1項	雨水貯留浸透施設、農業用ため池及び防衛施設周辺の生活環境の整備等に関する法律第2条第2項に規定する防衛施設
	省令 第1条第2項	国又は地方公共団体が管理する 学校、運動場、緑地、広場、墓地、廃棄物処理施設、水道、下水道、営農飲雑用水施設、水産飲雑用水施設、農業集落排水施設、漁業集落排水施設、林地荒廃防止施設、急傾斜地崩壊防止施設
災害の発生するおそれがないと認められる工事	法 第12条第1項ただし書 法 第27条第1項ただし書 法 第30条第1項ただし書	
	政令 第5条第1号	鉱山保安法に基づく鉱物の採取 (鉱業上使用する特定施設の設置の工事等)
	政令 第5条第2号	鉱業法に基づく鉱物の採取 (許可を受けた施業案の実施に係る工事)
	政令 第5条第3号	採石法に基づく岩石の採取 (許可を受けた採取計画に係る工事)
	政令 第5条第4号	砂利採取法に基づく砂利の採取 (許可を受けた採取計画に係る工事)
	政令 第5条第5号	
	省令 第8条第1号	土地改良法に基づく土地改良事業 (農業用排水排水施設の新設等)等
	省令 第8条第2号	火薬類取締法に基づく火薬類の製造施設の周囲に設置する土堤の設置等
	省令 第8条第3号	家畜伝染病予防法に基づく家畜の死体等の埋却
	省令 第8条第4号	廃棄物の処理及び清掃に関する法律に基づく廃棄物の処分等
	省令 第8条第5号	土壌汚染対策法に基づく汚染土壌の排出又は処理等
省令 第8条第6号	平成23年3月11日に発生した東北地方太平洋沖地震に伴う原子力発電所の事故により放出された放射性物質による環境の汚染への対処に関する特別措置法に基づく廃棄物又は除去土壌の保管又は処分	

表 1.9.2 許可又は届出を要しない工事 その2

区分	法令	具体的な内容
災害の発生するおそれがないと認められる工事	法 第12条第1項ただし書 法 第27条第1項ただし書 法 第30条第1項ただし書	
	政令 第5条第5号	
	省令 第8条第7号	森林の施業を実施するために必要な作業路網の整備に関する工事（参考：図 1.9.1）
	省令 第8条第8号	国、地方公共団体、一定の国みなし法人が非常災害のために必要な応急措置として行う工事
	省令 第8条第9号	高さ2m以下の盛土又は切土（政令第3条第5号の盛土又は切土に限る。）であって、盛土又は切土をする前後の地盤面の標高の差が30cmを超えないものを行う工事（参考：図 1.9.2）
	省令 第8条第10号	次に掲げる土石の堆積に関する工事（参考：図 1.9.3） イ 土石の堆積を行う土地の面積が300m ² を超えないもの ロ 土石の堆積を行う土地の地盤面の標高と堆積した土石の表面の標高との差が30cmを超えないもの ハ 工事の施行に付随して行われる土石の堆積 ^{※3} であって、当該工事に使用する土石又は当該工事で発生した土石を当該工事の現場 ^{※4} 又はその付近 ^{※5 ※6} に堆積するもの（参考：図 1.9.4）
その他	盛土規制法の施行に当たっての留意事項について（技術的助言）	農地及び採草放牧地において行われる通常の営農行為 ^{※7} （通常の生産活動並びには場管理のための耕起、代かき、整地、畝立、けい畔の新設、補修及び除去、表土の補充、暗きょ排水の新設及び改修等） （参考：図 1.9.5, 図 1.9.6, 図 1.9.7）

- ※1 国又は地方公共団体が管理又は監督する道路については公共施設用地となり、規制対象外となる。一方、農道や里道（法定外公共物）は、道路法上の道路と異なり公的機関が指定・認定する仕組みがないことから、通常は規制対象となる。なお、省令8条1号に規定する土地改良事業等により整備される農道については、許可不要となる。
- ※2 公園は都市公園法による公園、国又は地方公共団体が管理する公園や自然公園法第10条第1項及び第2項並びに第16条第1項及び第2項に基づき公園事業として国又は地方公共団体が執行する施設を含む。
- ※3 「工事の施行に付随して行われる土石の堆積」とは、主となる本体工事があった上で、当該工事に使用する土石や当該工事から発生した土石を当該工事現場やその付近に一時的に堆積する場合の土石の堆積で、本体工事に係る主任技術者（建設業法第26条第1項に規定する主任技術者をいう。以下同じ。）等が本体工事の管理と併せて一体的に管理するものをいう。
- ※4 「工事の現場」とは、工事が行われている土地を指す。なお、請負契約を伴う工事にあつては、請負契約図書、工事施行計画書その他の書類に工事の現場として位置づけられた土地（本体の工事が行われている土地から離れた土地を含む。）については工事の現場として取り扱う。
- ※5 「工事の現場の付近」とは、本体工事に係る主任技術者等が本体の工事現場と一体的な安全管理が可能な範囲として、容易に状況を把握し到達できる工事現場の隣地や隣地に類する土地が該当する。
- ※6 工事の現場の付近における土石の堆積や、やむを得ず本体工事期間後も継続する土石の堆積については、許可不要となる条件に合致することを客観的に確認できる必要があることから、本体工事現場の管理者等は、管理体制などを記した看板の掲示を行うこと。
- ※7 農地及び採草放牧地において行われる行為が通常の営農行為の範疇に含まれるか否かについては、農地担当部局（構造政策課）が、農業委員会の意見を聞く等により地域の実情や実態を踏まえて判断を行う。

次の各工事は、**面積の規模に関わらず許可不要**となります。

➤ 災害の発生するおそれがないと認められる工事（1）

○**森林の施業を実施するために必要な作業路網の整備**に関する工事

森林の施業を実施するために必要な作業路網の整備に関する工事については、森林所有者等に遵守義務を課している市町村森林整備計画において、作業路網等の施設整備に関する事項が記載され、森林作業道作設指針（平成22年11月17日付け22林整整第656号林野庁長官通知、令和5年3月31日改正）や主伐時における伐採・搬出指針（令和3年3月16日付け2林整整第1157号林野庁長官通知、令和5年3月31日改正）に即して森林作業道や土場等が作設されることを前提としているため、許可不要としています。



図 1.9.1 作業路網の区分及び役割（出典：林野庁）

○国、地方公共団体、一定の国みなし法人が**非常災害のために必要な応急措置**として行う工事

「非常災害のために必要な応急措置として行う工事」とは、一般的に、非常災害後の当面の被害拡大の抑止や機能維持に必要な行為である応急工事と解されるため、応急仮工事は許可や届出を要しません。

ただし、恒久的な使用が想定される盛土等までを許可不要と扱うことは難しいことから、本復旧工事については、当該趣旨を踏まえ許可担当課にご相談ください。

なお、災害により被災した土地を盛土等により被災前の地形に原状回復する行為は、本法の土地の形質の変更には該当しないため規制対象とはなりません。

次の各工事は、**許可不要**となります。

➤ 災害の発生するおそれがないと認められる工事（2）

○ 高さ2m以下かつ盛土又は切土をする前後の地盤面の標高の差が30cmを超えないもの（面積不問）

高さ：盛土の最下端と最上端の標高差（最大高低差）

前後の地盤面の標高の差：同一位置における地盤と盛土等の鉛直方向の標高差（盛土の厚さ）

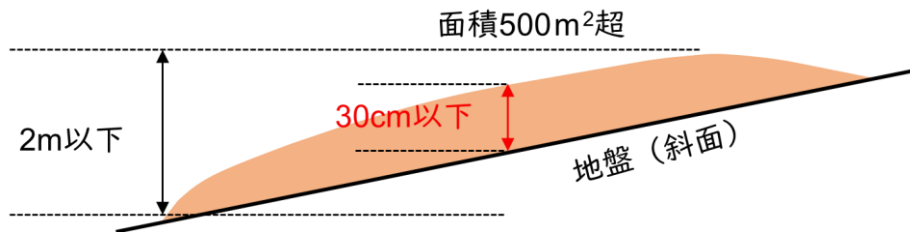


図 1.9.2 災害発生のおそれがないと認められる工事の例

○ 土石の堆積を行う土地の 面積が300m²を超えないもの

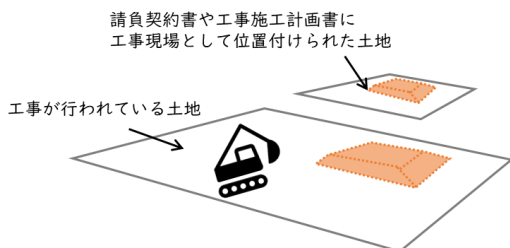
○ 土石の堆積を行う土地の地盤面と堆積した土石の表面の 標高との差が30cmを超えないもの

○ 工事の施行に付随して行われる土石の堆積であって、当該工事に使用する土石又は発生した土石を当該工事の 現場又は現場の付近に堆積するもの※

※本体工事完了後に撤去し、原状回復するもの（工事用道路等）についても同様に取扱います。

◆ 工事の現場

工事が行われている土地を指す。
なお、請負契約図書、工事施工計画書その他の書類に工事の現場として位置づけられた土地を含む。



◆ 工事の現場の付近

本体工事に係る主任技術者等が本体の工事現場と一体的な安全管理が可能な範囲として、容易に状況を把握し到達できる工事現場の隣地や隣地に類する土地を指す。

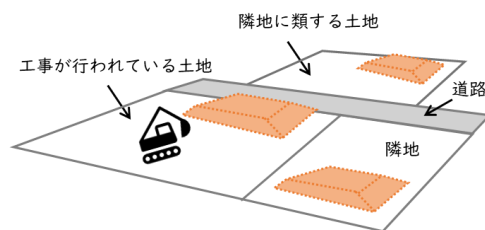


図 1.9.3 工事の現場の考え方

次の各工事は、**面積の規模に関わらず許可不要**となります。

➤ 災害の発生するおそれがないと認められる工事（3）

○工事の施行に付随して行われる土石の堆積であって、当該工事に使用する土石又は当該工事で発生した土石を当該工事の**現場又は現場の付近に堆積**するもの

本体工事の期間中については許可不要とした上で、土石の搬出先となる残土処理場や流用先の工事との関係等によりやむを得ず本体工事期間後も土石の堆積を継続するものについては、引き続き許可不要とします。

この「やむを得ず」とは、予期しない工事の計画変更や流用先の工事との関係等により土石の堆積を継続する理由が生じたものを想定です。

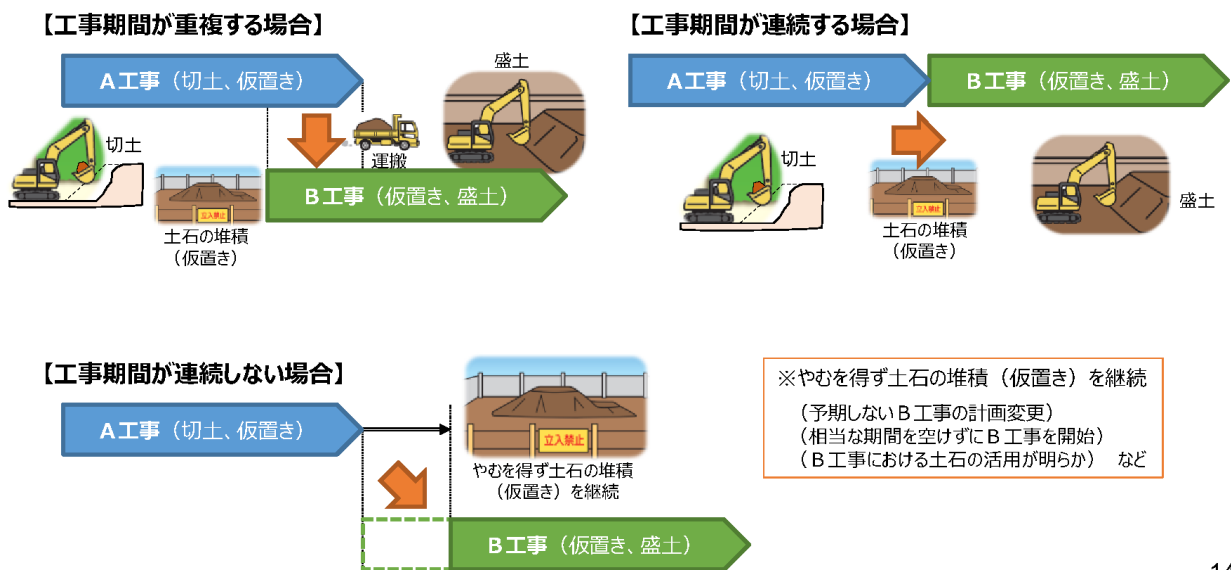


図 1.9.4 工事の施行に付随する土石の堆積のイメージ（出典：国土交通省）

次の各行為は、法の対象外の行為のため、**許可不要**となります。

- グラウンド等の施設を維持するための土砂の敷き均し等
- 主に土石に該当しない商品又は製品を製造する工場等の敷地内において、原材料となる土石を堆積するもの
- 文化財保護法の指定等を受けた文化財の補修
- 農地及び採草放牧地において行われる通常の営農行為
例：耕起、代かき、整地、畝立て、けい畔の新設・補修・除去、土壌改良材（基肥、たい肥等）の投入、表土の補充（※1）、表土の入れ替え（※2）、農業用暗きょ排水の新設・改修、樹園地における樹木の改植、盛土・切土を伴わない荒廃農地の再生（抜根、整地等）

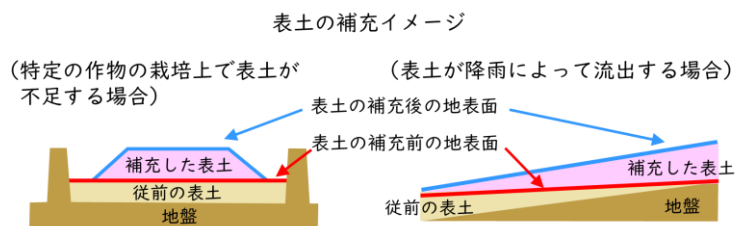


図 1.9.5 表土の補充のイメージ ※1

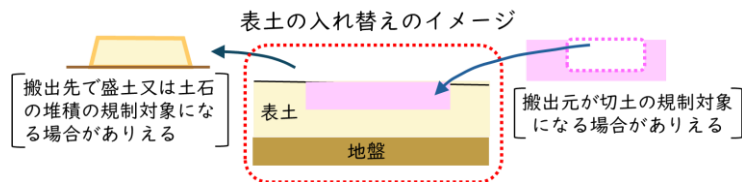


図 1.9.6 表土の入れ替えのイメージ ※2

※工事の規模によっては、ほ場の大区画化や盛土を伴う田畑転換などは、土地の形質の変更に該当し、通常の営農行為に当たらず、規制対象になる可能性があります。

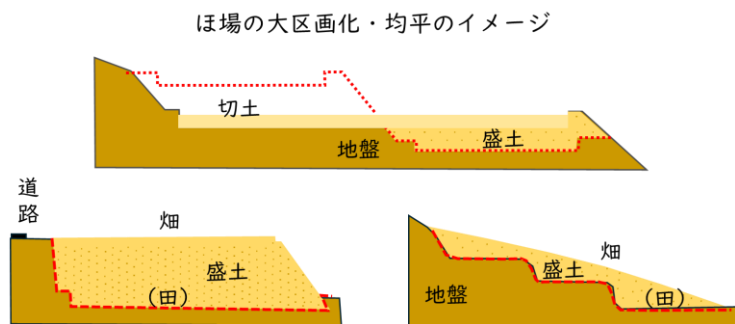


図 1.9.7 （工事の規模により規制対象になりうる）

通常の営農行為に当たらない行為のイメージ

次の各工事は、**面積の規模に関わらず許可不要**となります。

○窪地を四方の高さに合わせてかさ上げするもの

四方の土地より低い窪地を四方の高さに合わせてかさ上げを行い**平坦にする**場合や、この**平坦な面を基準として、工事完了後の盛土の高さや面積が規制対象規模を超えない**場合は、規制対象になりません。

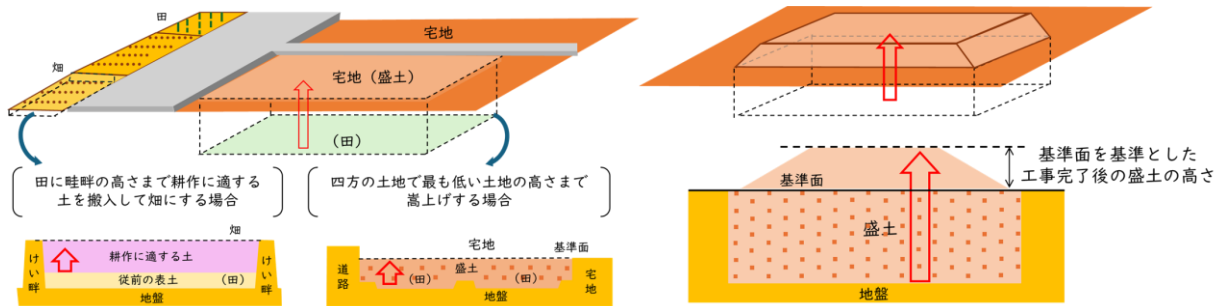


図 1.9.8 窪地を四方の高さに合わせてかさ上げする場合のイメージ

※工事の規模によっては、盛土による堤体を有する貯水池や調整池等の人工池を埋め立てるといった際には、土圧により堤体に滑動等の影響が想定されるため、当該堤体も一体的な盛土として扱い、堤体の基礎地盤面を基準として、工事完了後の盛土の高さや面積が規制対象規模を超える場合は、規制対象となります。

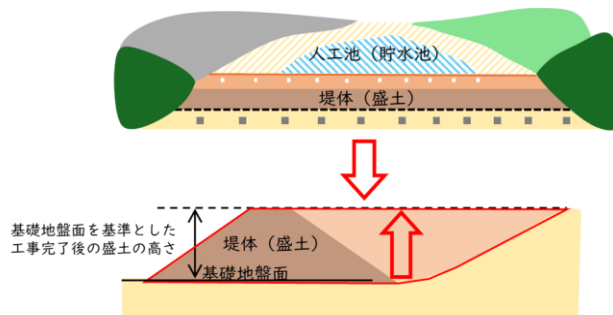


図 1.9.9 （工事の規模により規制対象となりうる）
盛土による堤体を有する人工池を埋めるケース

次の各工事は、**規制対象外（許可不要）**です。

○舗装に使用するアスファルト混合物、コンクリート又はモルタルは、**土に該当しないもの**と取り扱います。ただし、規制対象行為に該当する盛土等で許可を要する規模のものと一緒に行う計画のものは、その部分も含めて技術的基準への適合を確認します。

○建築物等の工作物の解体において土地の形質の変更を行わないものの、解体後の土地に崖面が生じる場合
ただし、工事後に残る崖については既存の切土に該当し得るため、切土の崩落による災害発生のおそれがあれば改善命令や勧告の対象となります。

○建築物等の工作物の建設・築造に伴う床掘及び埋戻し（図 1.9.10 参照）
ただし、埋戻しの範囲は周囲の地盤高までに限ります。 ※土地の形質の変更とみなされない

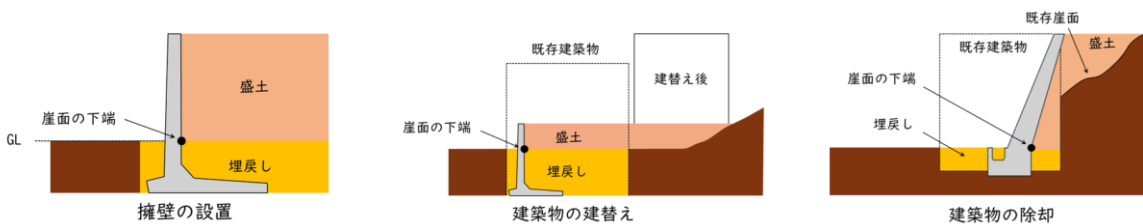


図 1.9.10 建築物等の工作物の建設・築造に伴う床掘及び埋戻し

○建築物等の工作物の解体に伴う地中埋設物（建築物の基礎等）の撤去のための床掘及び埋戻し
ただし、埋戻しの範囲は周囲の地盤高までに限ります。（図 1.9.11 参照）



図 1.9.11 地中埋設物撤去のための床掘り及び埋戻し

○建築物の一部が擁壁を兼ねる場合（図 1.9.12 参照） ※土地の形質の変更とみなされない

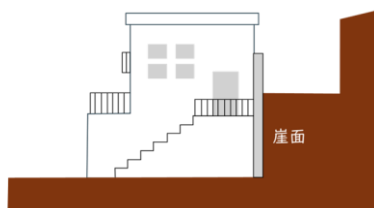


図 1.9.12 建築物の一部が擁壁を兼ねる場合

1.10 許可を受けたとみなす工事

(1) 国又は都道府県等の工事の特例

法第15条第1項、第34条第1項

国又は都道府県、指定都市若しくは中核市が行う工事については、許可権者との協議が成立することをもって許可があったものとみなされます。上記以外の自治体が行う工事は、協議ではなく許可を受ける必要があります。

協議であっても、適用される技術的基準は、許可と同様です。協議成立後の手続きの流れにおいても、許可工事と同様に、標識の掲示、工事の規模や期間に応じた中間検査・定期報告の実施、完了検査が必要となります。

協議の申出に必要な書類については、「2.6.3 国等協議の申出に必要な書類等」をご参照ください。また、協議の申出については、青森県 HP 内の許可申請・届出等フォームにて行ってください。

(2) 都市計画法第29条に規定する開発許可を受けている工事の特例（みなし許可）

法第15条第2項、第34条第2項

都市計画法第29条に規定する開発行為に伴い、盛土規制法に規定する許可対象規模以上の土地の形質の変更を行う場合において、規制開始日（令和8年4月1日）以降に都市計画法に基づく許可を受けている工事は、盛土規制法に基づく許可を受けたものとみなされます（みなし許可）。都市計画法に基づく変更の許可、軽微な変更の届出も同様です。

都市計画法の許可により盛土規制法に基づく許可を受けたとみなされる行為は次のとおりです。

- a 宅地造成等工事規制区域における許可（工事の許可）
- b 特定盛土等規制区域における届出（工事の届出の受領）
- c 特定盛土等規制区域における許可（工事の許可）
- d 都市計画法に基づく変更の許可（工事の許可）
- e 都市計画法に基づく軽微な変更の届出（工事の変更の届出の受領）
- f 都市計画法に基づく完了検査（完了検査）

ただし、みなし許可の工事においても、盛土規制法に基づく定期報告の提出、中間検査の受検、標識の掲示については、必要となります。みなし許可における盛土規制法の適用を表 1.10.1 に示します。

なお、開発許可制度における許可を要する開発行為については、青森県庁 HP 内の「開発許可」のページよりご確認ください。

URL：<https://www.pref.aomori.lg.jp/soshiki/kendo/kenju/kaihatu.html>

表 1.10.1 都市計画法のみなし許可における盛土規制法の適用

	盛土規制法の規定		都市計画法（開発許可）で盛土規制法のみなし許可となる場合
	項目	該当条項	盛土規制法の適用（手続要否）
	周辺住民への周知	法第11条 法第29条	－ (周知の手続き不要)
許可申請	許可申請	法第12条 法第30条	みなし対象（許可申請不要） (法第15条第2項、第34条第2項)
	工事主の資力及び信用	法第12条 法第30条	－ (盛土規制法の適用なし)
	工事施行者の能力	法第12条 法第30条	－ (盛土規制法の適用なし)
	施行等の同意	法第13条 法第31条	－ (盛土規制法の適用なし)
	設計者の資格	法第13条 法第31条	適用 (都市計画法（開発許可）で盛土規制法の基準を審査)
	工事の技術的基準	法第13条 法第31条	適用 (都市計画法（開発許可）で盛土規制法の基準を審査)
許可後	許可の公表	法第12条 法第30条	－ (工事完了後の既存盛土調査後に公表される)
	標識の掲示	法第49条	適用 (盛土規制法の標識掲示が必要)
施行中	変更の許可 軽微な変更	法第16条 法第35条	みなし対象（申請等不要） (法第16条第5項、第35条第5項)
	中間検査	法第18条 法第37条	適用 ※対象規模かつ特定工程を経る場合 (要申請)
	定期報告	法第19条 法第38条	適用 ※対象規模かつ工事に3か月以上かかる場合 (要報告)
完了	完了検査	法第17条 法第36条	みなし対象（申請不要） (法第17条第3項、第36条第3項)

第2章 許可申請及び届出

盛土規制法に関する事前相談・各種申請・申込は、青森県 HP に掲載の各申請フォームから行ってください。

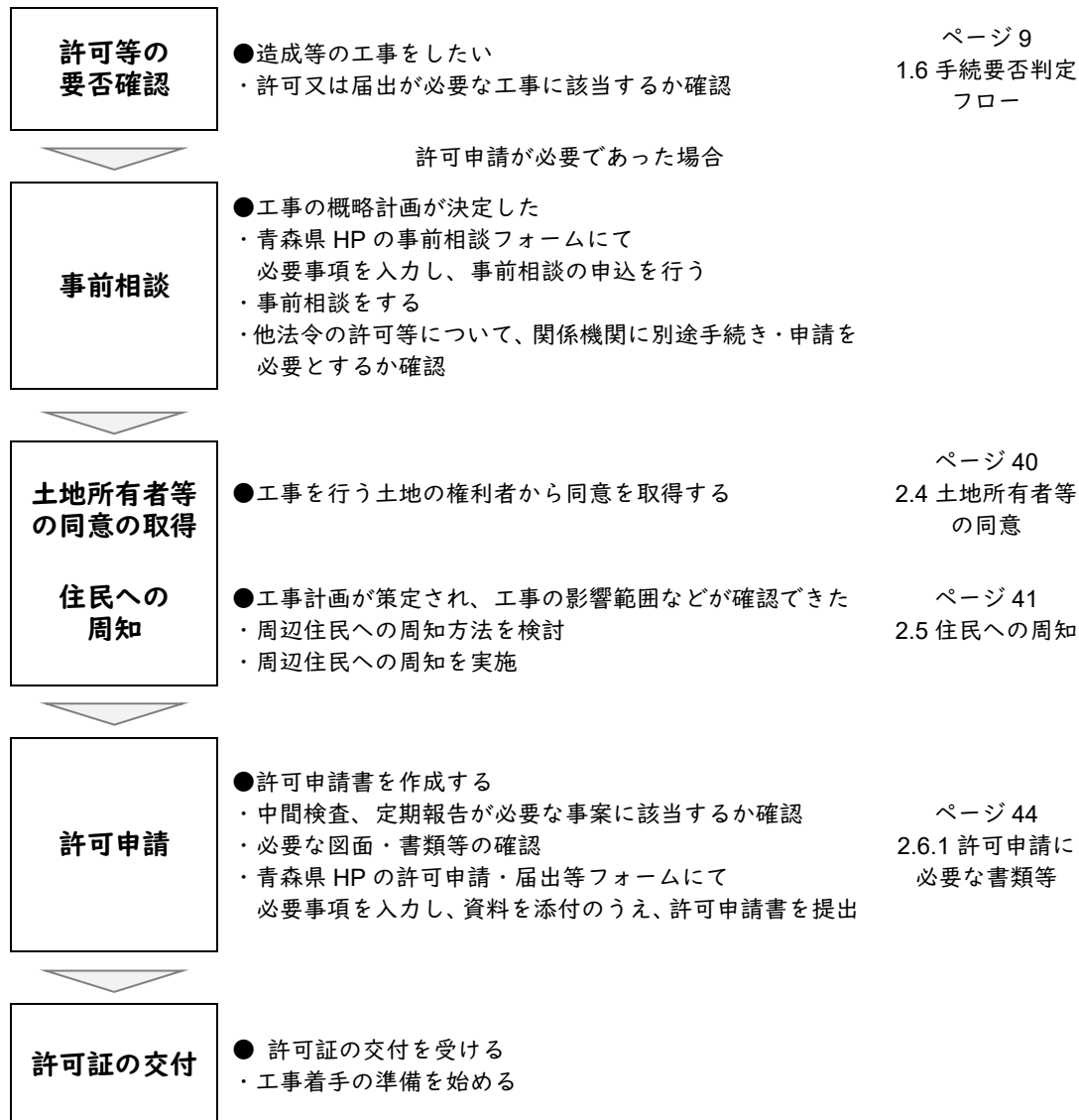
なお、許可及び届出が必要な工事については、事前相談が**必須**となります。

(URL:<https://www.pref.aomori.lg.jp/soshiki/kendo/toshikei/moridokiseihou.html>)

2.1 手続の流れ

2.1.1 許可を要する工事

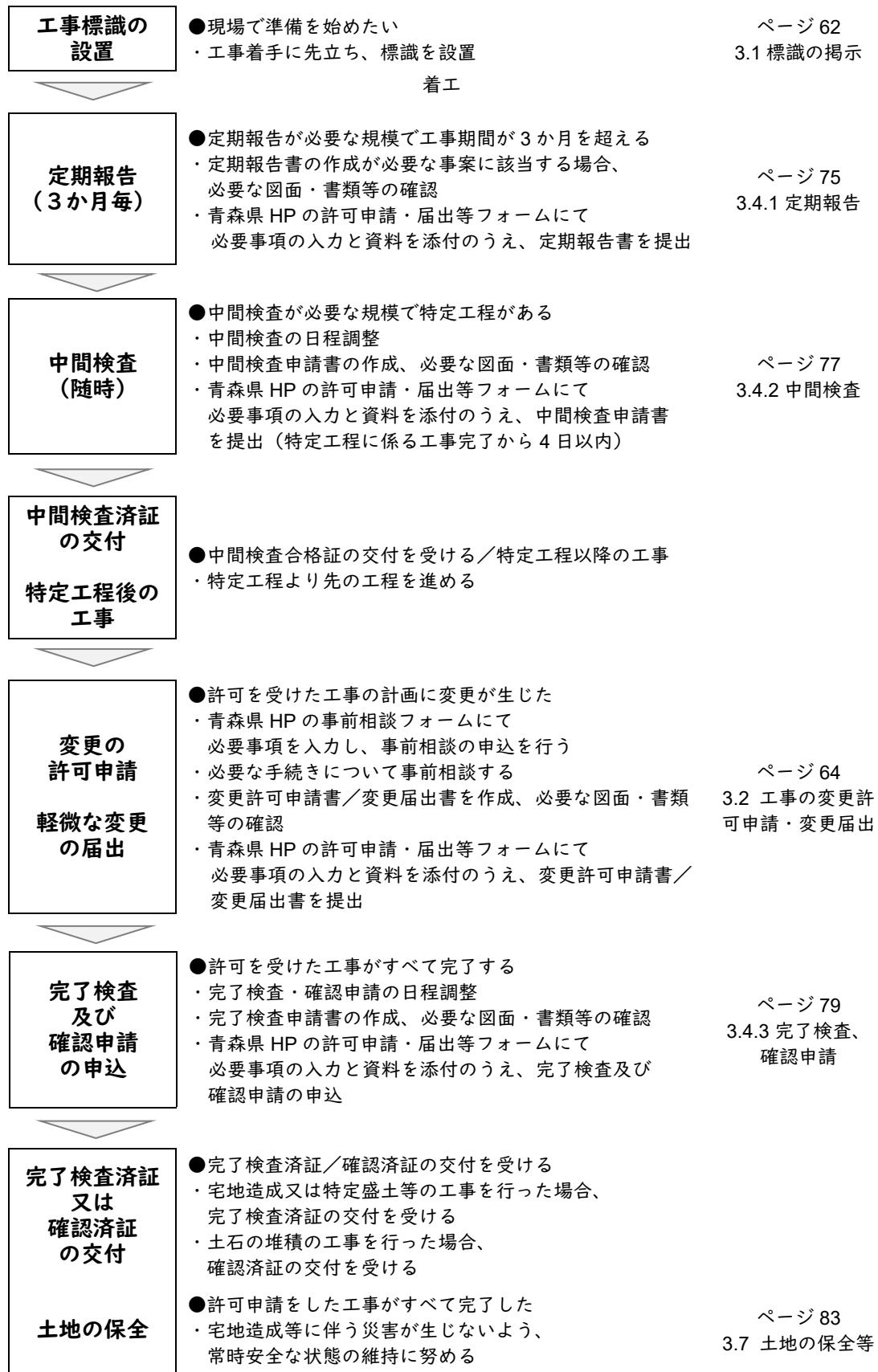
(1) 事前相談～許可（ページ 9, 40, 41, 44）



※変更の許可や届出が必要な工事については、必ず事前相談を行ってください。

事前相談は、青森県 HP の「事前相談フォーム」からお申込ください。

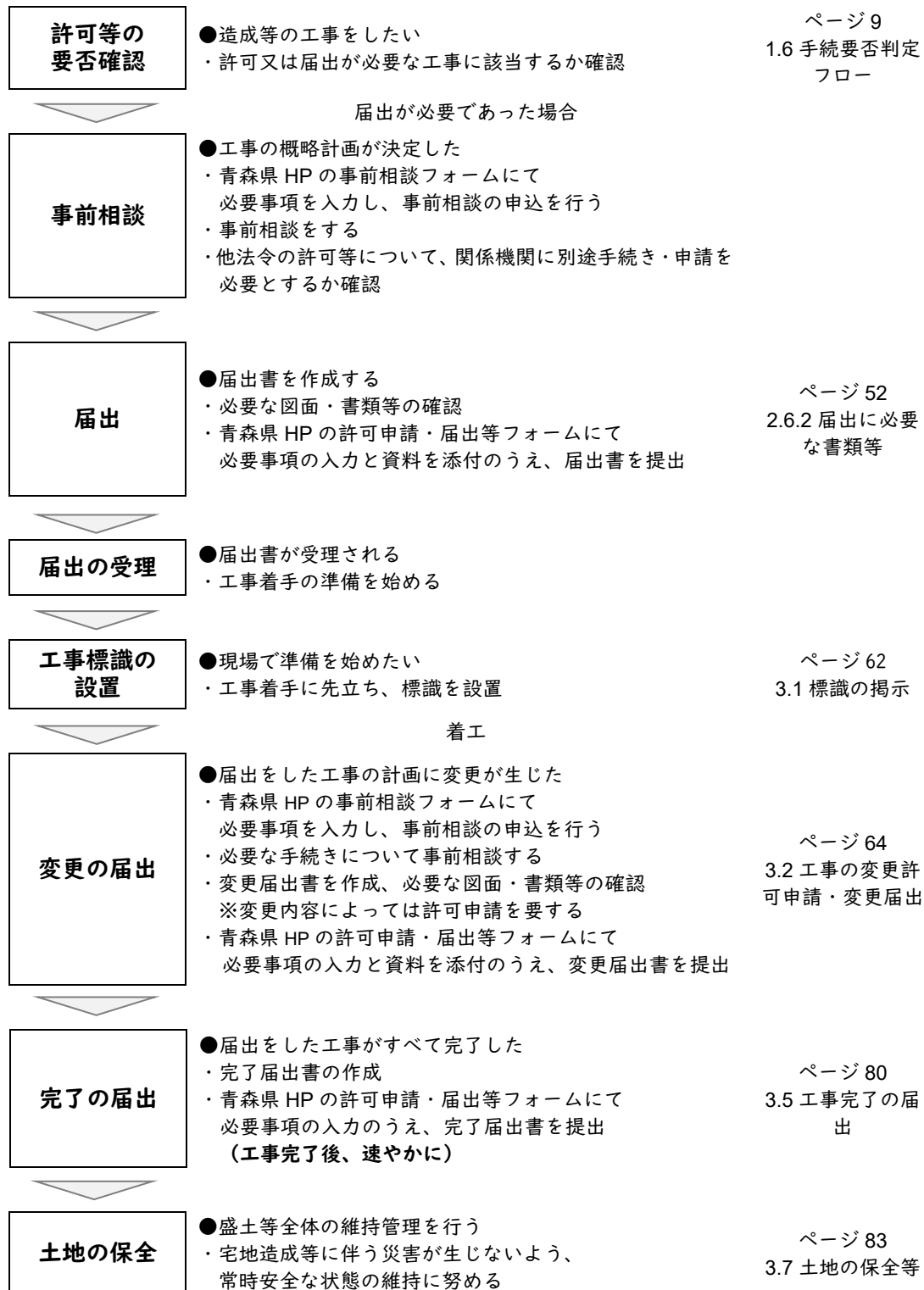
(2) 許可後～施行中～完了後の流れ（ページ 62, 75, 77, 64, 79, 83）



※変更の許可や届出が必要な工事については、必ず事前相談を行ってください。
事前相談は、青森県 HP の「事前相談フォーム」からお申込ください。

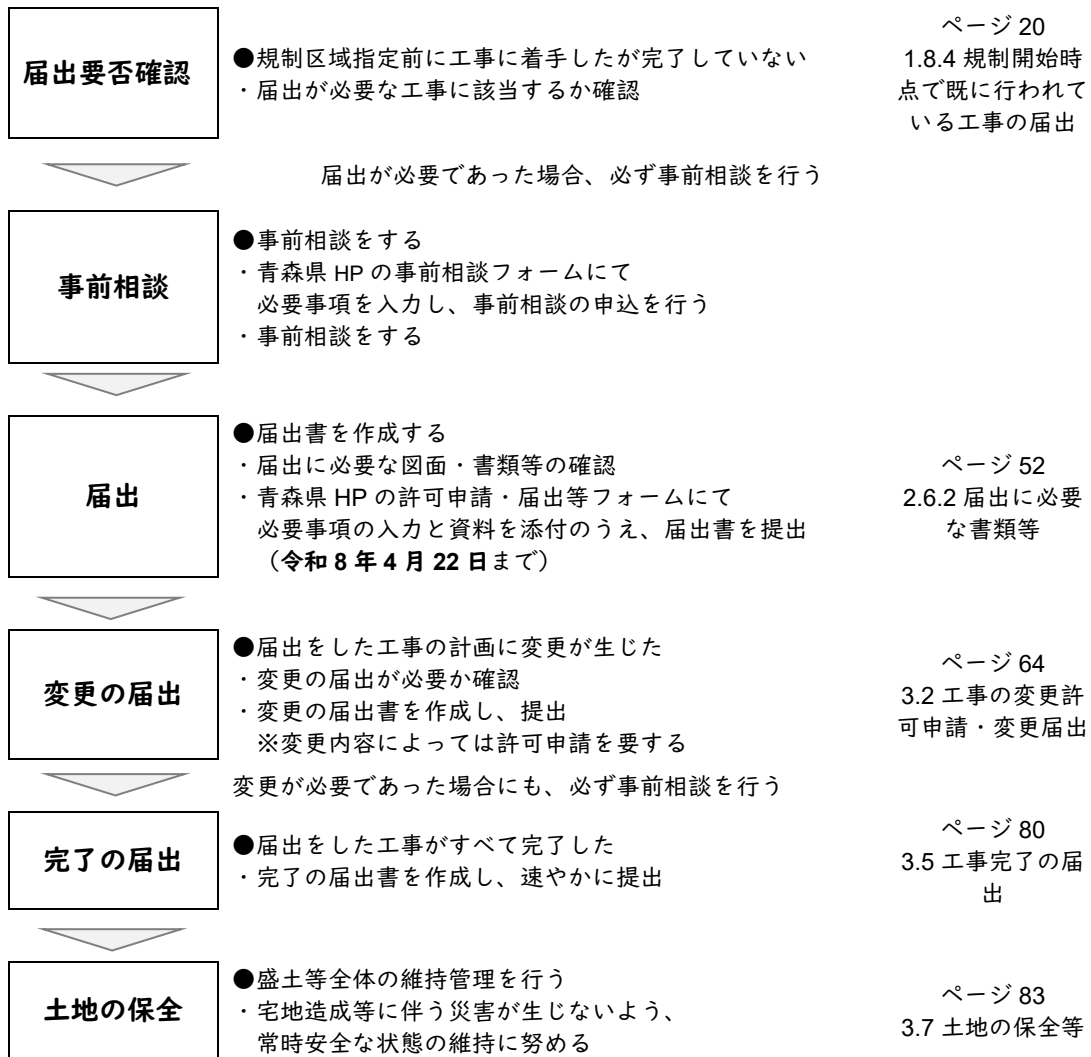
2.1.2 届出を要する工事

(1) 特定盛土又は土石の堆積に関する工事の届出（ページ 9, 52, 62, 64, 80, 83）



※変更の許可や届出が必要な工事については、必ず事前相談を行ってください。
事前相談は、青森県 HP の「[事前相談フォーム](#)」からお申込ください。

(2) 規制開始時点で既に行われている工事の届出（ページ 20, 52, 64, 80, 83）

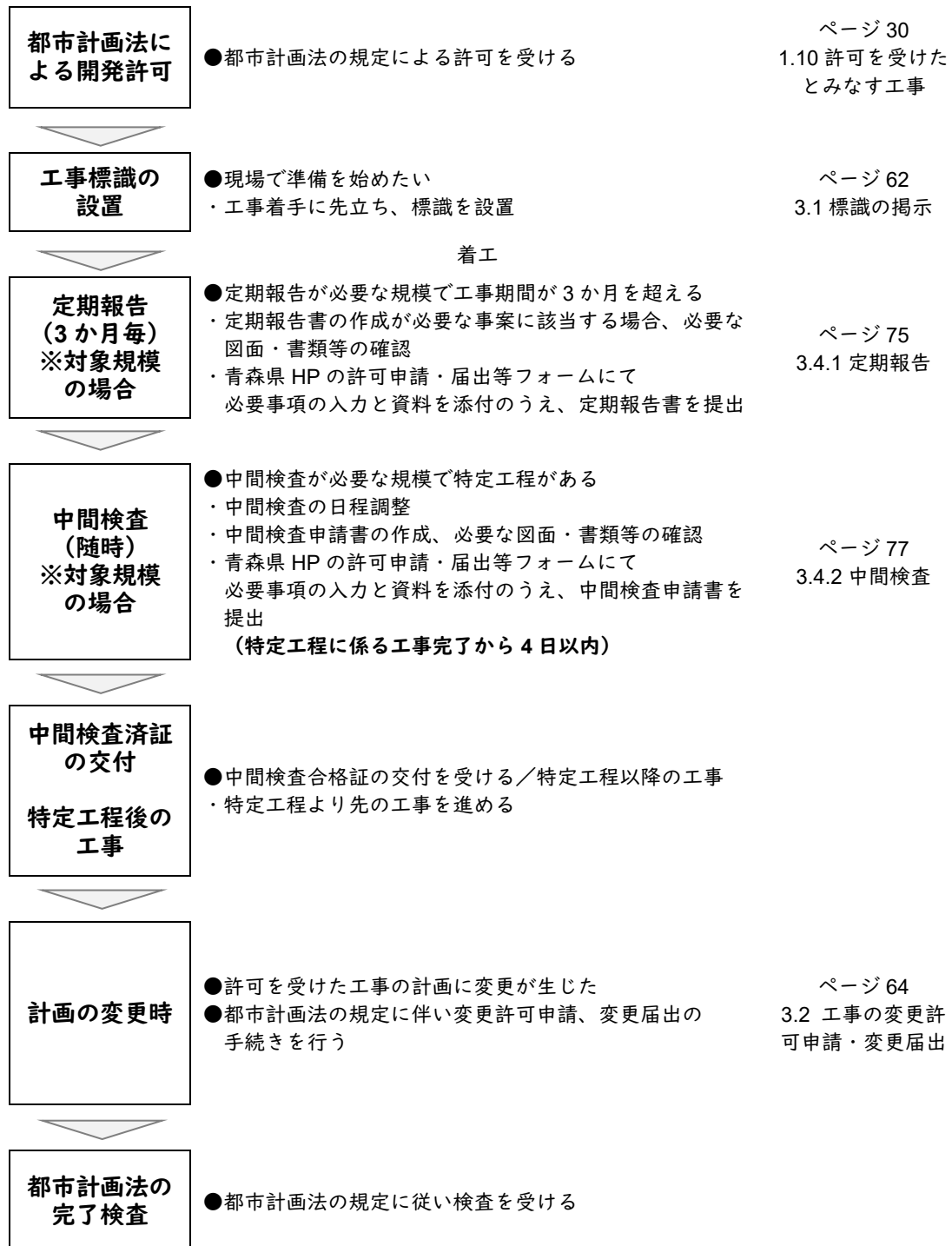


※変更の許可や届出が必要な工事については、必ず事前相談を行ってください。

事前相談は、青森県 HP の「[事前相談フォーム](#)」からお申込ください。

2.1.3 許可を受けたとみなす工事

(1) 都市計画法による開発許可～完了（ページ 30, 62, 75, 77, 64）



2.2 許可の条件

法第12条、省令第7条

盛土等に関する工事の許可に当たっては、次の事項を満足する必要があります。

- ①当該工事の計画が「技術的基準」の規定に適合すること
- ②工事主に当該工事を行うために必要な資力及び信用があること
- ③設計者が政令で定める資格を有していること※¹
- ④工事施行者に当該工事を完成するために必要な能力があること
- ⑤当該工事をしようとする土地の区域内の土地について、所有権、地上権、質権、貸借権、使用貸借による権利又はその他の使用及び収益を目的とする権利を有する者のすべての同意を得ていること※²
- ⑥工事をする土地の周辺地域の住民に対し、工事の内容を周知させるための措置を講じること※³

※¹ 設計者の資格については、「2.3 設計者の資格」をご参照ください。

※² 土地所有者等の同意については、「2.4 土地所有者等の同意」をご参照ください。

※³ 住民への周知については、「2.5 住民への周知」をご参照ください。

許可申請時に上記許可基準を確認するために必要な書類については、「2.6.1 許可申請に必要な書類等」をご参照ください。

表 2.2.1 許可に必要な条件・書類等

No.	必要な条件・書類等	
1	技術的基準への適合 工事の計画が「青森県盛土規制法 技術的基準」の規定に適合すること。	
2	資力、信用 工事を行うために必要な資力及び信用があること。 「工事主の資力及び信用に関する申告書」に資金計画書のほか、許可を受けようとする者により、それぞれ次の書類を添付して提出すること。	
	個人の場合	法人の場合
	<p>① 住民票（個人番号の記載がないもの）の写し若しくは個人番号カードの写し（表面のみ）又は氏名及び住所を確認できるこれらに類する書類</p> <p>② 資産に関する調査並びに直近3年の所得税の納税証明書</p> <p>③ 次の各号のいずれにも該当しないことを誓約する書類</p> <ul style="list-style-type: none"> ・破産手続開始の決定を受けて復権を得ない者 ・法又は法に基づく処分に違反し、罰金以上の刑に処せられ、その執行を終わり、又は執行を受けることがなくなった日から5年を経過しない者 ・法第12条、第16条、第30条又は第35条の許可を取り消され、その取消の日から5年を経過しない者（当該許可を取り消された者が法人である場合においては、当該取消の処分に係る行政手続法第15条の規定による通知があった日前60日以内に当該法人の役員であった者で当該取消の日から5年を経過しないものを含む。） ・その業務に関し不正又は不誠実な行為をするおそれがあると認めるに足りる相当の理由がある者 	<p>① 登記事項証明書 役員の住民票（個人番号の記載がないもの）の写し若しくは個人番号カードの写し（表面のみ）又は氏名及び住所を確認できるこれらに類する書類</p> <p>② 直近3期の各事業年度における決算書類（貸借対照表、損益計算書ほか）及び同事業年度の納税証明書</p> <p>③ 役員が次のいずれにも該当しないことを誓約する書類</p> <ul style="list-style-type: none"> ・破産手続開始の決定を受けて復権を得ない者 ・法又は法に基づく処分に違反し、罰金以上の刑に処せられ、その執行を終わり、又は執行を受けることがなくなった日から5年を経過しない者 ・法第12条、第16条、第30条又は第35条の許可を取り消され、その取消の日から5年を経過しない者（当該許可を取り消された者が法人である場合においては、当該取消の処分に係る行政手続法第15条の規定による通知があった日前60日以内に当該法人の役員であった者で当該取消の日から5年を経過しないものを含む。） ・その業務に関し不正又は不誠実な行為をするおそれがあると認めるに足りる相当の理由がある者 <p>④ 発行済株式総数の100分の5以上の株式を有する株主又は出資の額の100分の5以上の額に相当する出資をしている者があるときは、次に掲げる書類</p> <ul style="list-style-type: none"> ・住民票（個人番号の記載がないもの）の写し若しくは個人番号カードの写し（表面のみ）又は氏名及び住所を確認できるこれらに類する書類 ・当該株主の有する株式の数又は当該出資をしている者のなした出資の金額が確認できる書類
3	設計者の資格 政令第21条で定める措置を講ずる場合は、「設計者の資格に関する申告書」及び添付資料を提出すること。	
4	工事施行者の能力 工事を完成させるために必要な能力があること。 申請・実施する工事の難易度について、過去の事業実績等を勘案するほか、法人の登記簿謄本（個人の場合は、住民票の写し）及び建設業許可通知書（指令書）等により判断を行う。	
5	土地所有者等の同意 対象の土地について、権利を有する者すべてから同意を得ていること。 なお、当該土地の権利を有する者が国又は地方公共団体等の公共機関の場合には、申請者が土地の貸付け等に関する協議を開始している旨の当該公共機関の交付する証明を添付することで差し支えない。 ただし、許可の際には、当該公共機関と土地の貸付け等に係る契約締結等を行った後、速やかにそのことがわかる書類等の写しの提出を求める。	
6	住民への周知の為の措置 対象となる住民に対し、工事の内容を周知させるための措置を講じること。 説明会の開催や書面配付等を実施したことの証明のため、「周辺措置報告書」及び添付資料を提出すること。	

2.3 設計者の資格

宅地造成等に関する工事の技術的基準等（法 第十三条）

宅地造成等工事規制区域内において行われる宅地造成等に関する工事（前条第一項ただし書に規定する工事を除く。第二十一条第一項において同じ。）は、政令（その政令で都道府県の規則に委任した事項に関しては、その規則を含む。）で定める技術的基準に従い、擁壁、排水施設その他の政令で定める施設（以下「擁壁等」という。）の設置その他宅地造成等に伴う災害を防止するため必要な措置が講ぜられたものでなければならない。

2 前項の規定により講ずべきものとされる措置のうち政令（同項の政令で都道府県の規則に委任した事項に関しては、その規則を含む。）で定めるものの工事は、政令で定める資格を有する者の設計によらなければならない。

法第13条第2項、政令第21条、第22条、省令第35条

次のいずれかに該当する工事については、政令で定める資格を有する者の設計による必要があります。設計者の資格及び資格を証する書類を表2.3.1に示します。

ア 高さが5mを超える擁壁の設置（政令第21条第1項）

イ 盛土又は切土をする土地の面積が1,500m²を超える土地における排水施設の設置（政令第21条第2項）

表 2.3.1 設計者の資格及び資格を証する書類

設計者の資格	設計者の資格を証する書類	備考	
大学の土木・建築課程を卒業後、2年以上の実務経験を有する者	<ul style="list-style-type: none"> 卒業証明書 設計者の資格に関する申告書 	(政令第22条第1項第1号)	
短期大学（3年制）の土木・建築課程を卒業後、3年以上の実務経験を有する者		(政令第22条第1項第2号)	
短期大学、高等専門学校、旧制専門学校の土木・建築課程を卒業後、4年以上の実務経験を有する者		(政令第22条第1項第3号)	
高等学校、旧制中学校の土木・建築課程を卒業後、7年以上の実務経験を有する者		(政令第22条第1項第4号)	
土木・建築の技術に関し、10年以上の実務経験を有する者で、国土交通大臣の認定する講習を修了した者	<ul style="list-style-type: none"> 宅地造成技術講習会修了証書 設計者の資格に関する申告書 	(政令第22条第1項第5号)	
大学院等で土木・建築関係を1年以上専攻した後、1年以上の実務経験を有する者			<ul style="list-style-type: none"> 大学院に1年以上在学したことの証明書 設計者の資格に関する申告書
技術士（建設部門、農業部門（選択科目「農業農村工学」に限る）、森林部門（選択科目「森林土木」に限る）、水産部門（選択科目「水産土木」に限る）など）			<ul style="list-style-type: none"> 技術士登録証等証明書 設計者の資格に関する申告書
一級建築士			<ul style="list-style-type: none"> 一級建築士免許証明書 設計者の資格に関する申告書

2.4 土地所有者等の同意

宅地造成等に関する工事の許可（法 第十二条）

宅地造成等工事規制区域内において行われる宅地造成等に関する工事については、工事主は、当該工事に着手する前に、主務省令で定めるところにより、都道府県知事の許可を受けなければならない。ただし、宅地造成等に伴う災害の発生のおそれがないと認められるものとして政令で定める工事については、この限りでない。

2 都道府県知事は、前項の許可の申請が次に掲げる基準に適合しないと認めるとき、又はその申請の手続がこの法律若しくはこの法律に基づく命令の規定に違反していると認めるときは、同項の許可をしてはならない。

四 当該宅地造成等に関する工事（土地区画整理法（昭和二十九年法律第百十九号）第二条第一項に規定する土地区画整理事業その他の公共施設の整備又は土地利用の増進を図るための事業として政令で定めるものの施行に伴うものを除く。）をしようとする土地の区域内の土地について所有権、地上権、質権、賃借権、使用貸借による権利又はその他の使用及び収益を目的とする権利を有する者の全ての同意を得ていること。

法第12条第2項

工事の許可申請に当たっては、予め、盛土等に関する工事の施行に係る土地の使用及び収益を目的とする権利者※（以下「土地所有者等」という）全てから、同意を得る必要があります。また、許可申請の際に、すべての土地所有者等から同意を得た事実を確認できるように、「土地使用同意書」（県様式第4号）を提出する必要があります。

また、すべての土地所有者等の同意が必要とされているため、自らの所有権登記等がない土地についても、申請時点で当該地上記の権利を有している者から同意を得る必要があります。

土地所有者等全員からの同意が得られなかった場合には、許可を受けることができません。

このほかに、法定外公共物等、土地所有者が公共機関である場合は、「申請者が土地の貸付け等に関する協議を開始している旨の当該公共機関の交付する書類」等をもって、同意が得られているものとしますので、貸付け等に係る契約締結後に締結を証する書類の写しを提出してください。

なお、法定外公共物等が無地番で所在地が明記できない場合、「同意者一覧表」（県様式第3号）には、隣接する土地の地番に「（地先）」を追記し、当該箇所を判別できるようにしてください。

※同意を必要とする権利者とは、工事をしようとする土地の区域内の土地について所有権、地上権、質権、賃借権、使用貸借による権利又はその他の使用及び収益を目的とする権利を有する者を指します。

なお、次の各権利は同意確認の対象外となります。

- ・ 抵当権、根抵当権、先取特権等の担保物権（当該土地を占有する不動産質権者に限る）
- ・ 建築物又は工作物のみに係る権利

2.5 住民への周知

住民への周知（法 第十一条）

工事主は、次条第一項の許可の申請をするときは、あらかじめ、主務省令で定めるところにより、宅地造成等に関する工事の施行に係る土地の周辺地域の住民に対し、説明会の開催その他の当該宅地造成等に関する工事の内容を周知させるため必要な措置を講じなければならない。

法第 11 条

工事の許可申請に当たっては、予め、盛土等に関する工事の施行に係る土地の周辺地域の住民に対し、工事の内容を周知させるために必要な措置を講じる必要があります。周知の範囲については、

表 2.5.1 に指定された範囲に対して次の①から③のいずれかの方法により行ってください。

なお、災害が生じるおそれが特に大きい土地（溪流等）※で、高さ 15m 超の盛土をする場合は、「①説明会の開催」による周知が必須です。

また、許可申請の際に説明会や周知を行った事実を確認できるよう、「周知措置報告書」（県様式第 5 号）を提出する必要があります。

【周知の方法】

- ①説明会の開催
- ②書面の配布
- ③工事を行う土地又はその周辺での掲示及びウェブページへの掲載

※説明会の開催が必須となる「災害が生じるおそれが特に大きい土地（溪流等）」とは、次のいずれかに該当する土地をいいます。

- ・ 山間部に位置し、常時又は季節的に河川の流水が存在する土地
- ・ 河川として明瞭ではないが、地形や植生などの地表の状況から降雨時等に地表水の流路となっていることが判断できる土地
- ・ 上記 2 つの土地及びその周辺の土地の地形から想定される集水域に該当し、雨水やその他の地表水が集中しやすい、又は地下水の湧出が想定される土地

※周知措置範囲に住民がいない場合は、「周知措置報告書」の 9 欄の備考欄にその旨を記載してください。また、そのことを確認できる資料を添付してください。

表 2.5.1 住民への周知を行う範囲

盛土等の区分	住民への周知を行う範囲	参考図
<ul style="list-style-type: none"> ・ 平地盛土 ・ 切土 ・ 土石の堆積 	<ul style="list-style-type: none"> ・ 盛土等（切土）の境界（法尻）から盛土等（切土）の最大高さ h に対して水平距離 $2h$ 以内の範囲（※参考図 L の範囲）を含む自治会等の範囲 	
<ul style="list-style-type: none"> ・ 腹付け盛土 	<ul style="list-style-type: none"> ・ 盛土のり肩までの高さ h に対して盛土のり肩から下方の水平距離 $5h$ 以内の範囲（※参考図 l の範囲）を含む自治会等の範囲 	
<ul style="list-style-type: none"> ・ 溪流等における盛土 ・ 谷埋め盛土 ・ 腹付け盛土のうち、参考図の範囲に溪流等の溪床が存在するもの 	<ul style="list-style-type: none"> ・ 下流の溪床勾配が2度以上の範囲を含む自治会等の範囲 	

表 2.5.2 周辺住民への周知の内容

工事の区分	項目
土地の形質の変更 (盛土又は切土)	<ul style="list-style-type: none"> ・工事が施行される土地の所在地 ・工事主の氏名又は名称 ・工事施行者の氏名又は名称 ・工事の着手予定年月日及び完了予定日 ・盛土又は切土の高さ ・盛土又は切土をする土地の面積 ・盛土又は切土の土量
土石の堆積	<ul style="list-style-type: none"> ・工事が施行される土地の所在地 ・工事主の氏名又は名称 ・工事施行者の氏名又は名称 ・工事の着手予定年月日及び完了予定日 ・土石の堆積の最大堆積高さ ・土石の堆積をする土地の面積 ・土石の堆積の最大堆積土量

表 2.5.3 周知措置報告書での報告内容（県様式 第5様式）

周知の方法	報告内容	添付資料
説明会の開催	<ul style="list-style-type: none"> ・土地の所在地及び地番 ・開催日時 ・開催場所 ・参加人数 ・住民からの意見等 	<ul style="list-style-type: none"> ・周知に使用した資料、書面等の写し ・説明会開催状況が分かる写真等
書面の配布	<ul style="list-style-type: none"> ・土地の所在地及び地番 ・配布日 ・配布範囲 ・住民からの意見等 	<ul style="list-style-type: none"> ・周知に使用した書面等の写し ・配布範囲が分かる位置図等 ・書面配布状況が分かる写真等
掲示板及びウェブページへの掲載	<ul style="list-style-type: none"> ・土地の所在地及び地番 ・掲示期間 ・掲示場所 ・住民からの意見等 	<ul style="list-style-type: none"> ・周知に使用した掲示物、ウェブページ等の写し ・掲示状況が分かる写真等

2.6 許可申請及び届出に必要な書類等

2.6.1 許可申請に必要な書類等

省令第7条、第63条

盛土等に関する工事の許可申請は、所定の様式に必要な書類等を添付したものを提出することにより行います。申請は、青森県 HP 内の許可申請・届出等フォームにて行ってください。

土地の形質の変更（盛土又は切土）の許可申請に必要な書類等を表 2.6.1～表 2.6.4 に、土石の堆積の許可申請に必要な書類等を表 2.6.5～表 2.6.8 に示します。

表 2.6.1 土地の形質の変更（盛土又は切土）の許可申請に必要な書類 1/2（第7条第1項）

No.	書類	様式	添付資料	備考
1	宅地造成又は特定盛土等に関する工事の許可申請書	国様式 第二	【表 2.6.3】～【表 2.6.4】参照	(省令第7条第1項)
2	許可申請のチェックリスト	参考様式	—	該当する書類の□に ✓印を付すこと
3	青森県収入証紙ちよう付用紙	参考様式	—	2.8 申請手数料に記載の 額分の青森県収入証紙を 貼付すること
4	設計者の資格に関する申告書	県様式 第2号	・生年月日、最終学歴、資格免許 等を証する書類	・高さが5mを超える擁 壁の設置 ・盛土又は切土をする土 地の面積が1,500m ² を 超える土地における排 水施設の設置 (省令第7条第1項第5 号)
5	申請地及びその周辺の写真	(任意)	・盛土又は切土をしようとする土 地及びその付近の状況を明らか にする写真 ・撮影位置、方向を示した平面図	(省令第7条第1項第6 号) ・撮影位置・方向がわか るようにすること
6	同意者一覧表	県様式 第3号	・工事区域内の土地の地図証明書 (公図) ・土地の登記事項証明書	(省令第7条第1項第10 号) ・公図には、地番、地 目、所有者名、面積を 追記すること
7	土地使用同意書	県様式 第4号	・印鑑登録証明書	
8	周知措置報告書	県様式 第5号	(説明会を開催した場合) ・議事録及び出席者名簿 (住民へ書面を配布した場合) ・位置図(書面の配布範囲) (掲示とインターネットを利用 して周知した場合) ・掲示板の写真及びインターネ ット画面を印刷したもの	(省令第7条第1項第 11号) ※説明会開催状況写真、 書面配布状況写真、 工事内容掲示状況写真 なども添付すること ※周辺に住民がいない場 合は、そのことを確認 できる資料を添付する こと

※必要に応じて、そのほかの図書の添付を求める場合があります。

表 2.6.2 土地の形質の変更（盛土又は切土）の許可申請に必要な書類 2/2（第7条第1項）

No.	書類	様式	添付資料	備考
9	工事主の資力及び信用に関する申告書	県様式第6号	○法人の場合 ・誓約書（県様式第8号） ・法人登記事項証明書（最新情報のもの） ・直近3期の決算書類 ・納税証明書 ・当該株主の有する株式の数又は当該出資をしている者のなした出資の金額が確認できる書類 ・役員※1の住民票の写し※2 ・株主等（株主又は出資者）※3の住民票の写し※2 ○個人の場合 ・誓約書（県様式第8号） ・納税証明書 ・住民票の写し	（省令第7条第1項第7～8号）
10	資金計画書（宅地造成又は特定盛土等に関する工事）	国様式第三	・残高証明書又は融資を証明する書類	（省令第7条第1項第9号）
11	工事施行者の能力に関する申告書	県様式第7号	・法人登記事項証明書（個人の場合は住民票の写し※2） ・工事施行者が建設業法第3条第1項の規定による建設業の許可を受けていることを証する書類（建設業法による建設業の許可で有効期限内かつ最新情報のもの）	（法第12条第2項第3号、第30条第2項第3号）
12	工程表	（任意）	－	・工事期間は、申請書の記載内容と整合させること
13	その他知事が必要と認める書類	（任意）	－	・事前相談または審査において必要と判断した場合の添付を求めることがある
14	委任状	参考様式	－	・代理人が申請手続きを行う場合

※必要に応じて、そのほかの図書の添付を求める場合があります。

※1 法人の業務執行権限を有しない役員あるいは事業決定権を有しない役員については、住民票の提出は求めません。

※2 住民票の写しは個人番号の記載のないもの。また、住民票の写しに代えて個人番号カードの写し（表面のみ）又はそれらに類する氏名及び住所を確認できる書類をご用意ください。

※3 「発行済株式総数の100分の5以上の株式を有する株主又は、出資の額の100分の5以上の額に相当する出資をしている者」に該当する株主又は出資者。

表 2.6.3 土地の形質の変更（盛土又は切土）の許可申請に必要な設計図書 1/2（省令第7条第1項第1号）

No.	図面	縮尺	明示すべき事項	備考
1	位置図	1/10,000 以上	・ 方位、道路及び目標となる地物	—
2	地形図	1/2,500 以上	・ 方位及び土地の境界線（朱書き細線） ・ 申請区域線（朱書き太線）	・ 等高線は、2mの標高差を示すものとする
3	求積図	1/2,500 以上	・ 方位及び申請区域線（朱書き） ・ 盛土又は切土をする土地の部分（盛土は淡緑色、切土は淡橙色で着色） ・ 土地の全面積 ・ 盛土又は切土をする土地の面積	・ 各面積は現地調査に基づき三斜等により算出し、小数点以下第2位まで表示 ・ 土地の全面積は申請書5欄と一致すること ・ 盛土又は切土をする土地の面積は申請書10欄と一致すること
4	土地の平面図	1/2,500 以上	・ 方位及び土地の境界線（朱書き細線） ・ 申請区域線（朱書き太線） ・ 盛土又は切土をする土地の部分（盛土は淡緑色、切土は淡橙色で着色） ・ 崖、擁壁、崖面崩壊防止施設的位置（既存擁壁等がある場合は、その位置を含む） ・ 排水施設的位置 ・ 地滑り抑止ぐい又はグラウンドアンカーその他の土留めの位置	・ 断面図を作成した箇所に断面図と照合できるように記号を付すこと ・ 植栽、芝張り等の措置を行う必要がない場合は、その旨を付すこと ・ 擁壁、崖面崩壊防止施設及び排水施設については、申請書と照合できるように番号を付すこと
5	土地の断面図	1/2,500 以上	・ 申請区域線（朱書き） ・ 盛土又は切土をする土地の部分（盛土は淡緑色、切土は淡橙色で着色） ・ 盛土又は切土をする前後の地盤面（現況線を細線、計画線を太線で表示） ・ 現地盤面の段切の位置及び形状	・ 高低差の著しい箇所について作成すること
6	排水施設の平面図	1/500 以上	・ 方位及び排水区域の区域界（朱書き） ・ 排水施設的位置、種類、材料、形状、内のり寸法、勾配、水の流れの方向、吐出口の位置 ・ 放流先の名称	該当施設がある場合は、次の図書を添付すること ・ 表面排水施設平面図 ・ 地下排水施設平面図 ・ 排水施設構造図 ・ 流域図及び流量計算書
7	崖の断面図	1/50 以上	・ 崖の高さ、勾配 ・ 土質（土質の種類が2以上であるときは、それぞれの土質及びその地層の厚さ） ・ 盛土又は切土をする前の地盤面（細線で表示） ・ 崖面の保護の方法	・ 擁壁で覆われる崖面については、土質に関する事項は示すことを要しない ・ 切土で擁壁等の設置を要しない土質の場合は、地質調査等の結果を添付
8	擁壁の断面図	1/50 以上	・ 擁壁の寸法及び勾配 ・ 擁壁の材料の種類及び寸法 ・ 裏込めコンクリートの寸法 ・ 透水層の位置及び寸法 ・ 擁壁を設置する前後の地盤面（現況線を細線、計画線を太線で表示） ・ 水抜穴の寸法及び間隔 ・ 基礎地盤の土質 ・ 基礎ぐいの位置、材料及び寸法 ・ 申請区域線（朱書き）	・ 義務設置擁壁又は高さが2mを超える任意設置擁壁がある場合に添付

※必要に応じて、そのほかの図書の添付を求める場合があります。

表 2.6.4 土地の形質の変更（盛土又は切土）の許可申請に必要な設計図書 2/2（省令第7条第1項第1号）

No.	図面	縮尺	明示すべき事項	備考
9	擁壁の背面図	1/50 以上	<ul style="list-style-type: none"> ・擁壁の高さ ・水抜穴の位置、材料及び内径 ・透水層の位置及び寸法 	<ul style="list-style-type: none"> ・義務設置擁壁又は高さが2mを超える任意設置擁壁がある場合に添付
10	崖面崩壊防止施設の断面図	1/50 以上	<ul style="list-style-type: none"> ・崖面崩壊防止施設の寸法及び勾配 ・崖面崩壊防止施設の材料の種類及び寸法 ・崖面崩壊防止施設を設置する前後の地盤面（現況線を細線、計画線を太線で表示） ・基礎地盤の土質 ・透水層の位置及び寸法 	—
11	崖面崩壊防止施設の背面図	1/50 以上	<ul style="list-style-type: none"> ・崖面崩壊防止施設の寸法 ・水抜穴の位置、材料及び内径 ・透水層の位置及び寸法 	<ul style="list-style-type: none"> ・水抜穴及び透水層に係る事項については、必要に応じて記載すること
No.	書類	様式	添付資料	備考
12	構造計算書等 （擁壁等）	（任意）	<ul style="list-style-type: none"> ・擁壁又は崖面崩壊防止施設の概要 ・構造計画、応力算定及び断面算定を記載した構造計算書 	<ul style="list-style-type: none"> ・義務設置擁壁又は高さが2mを超える任意設置擁壁で鉄筋コンクリート造、若しくは無筋コンクリート造の擁壁を設置する場合 ・崖面崩壊防止施設の場合
	大臣認定擁壁認定書等	（任意）	<ul style="list-style-type: none"> ・大臣認定擁壁の認定書 ・設計条件が認定条件を満足していることが分かる資料 	<ul style="list-style-type: none"> ・大臣認定擁壁を使用する場合
13	安定計算書等 （地盤等）	（任意）	<ul style="list-style-type: none"> ・土質試験その他の調査の結果 ・盛土のり面の安定計算書 ・盛土全体の安定計算書 ・擁壁の設置が必要でないことが確かめられた崖面の安定計算書 	<ul style="list-style-type: none"> ・盛土のり面の安定計算書は技術的基準編 2.1.5 (2) 表 2.1.7 又は 2.1.6 (2) 表 2.1.14 に該当する場合 ・盛土全体の安定計算書は技術的基準編 2.1.5 (3) 表 2.1.11 又は 2.1.6 (2) 表 2.1.14 に該当する場合 ・崖面を擁壁で覆わない場合

※必要に応じて、そのほかの図書の添付を求める場合があります。

表 2.6.5 土石の堆積の許可申請に必要な書類 1/2（省令第7条第2項）

No.	図面	様式	添付資料	備考
1	土石の堆積に関する工事の許可申請書	国様式第四	【表 2.6.7】～【表 2.6.8】参照	(省令第7条第2項) ・申請者、工事の概要等を記載
2	許可申請のチェックリスト	参考様式	—	・該当する書類の□に✓印を付すこと。
3	青森県収入証紙 ちょう付用紙	参考様式	—	2.9 申請手数料に記載の額分の青森県収入証紙を貼付すること
4	申請地及びその周辺の写真	(任意)	・土石の堆積を行おうとする土地及びその付近の状況を明らかにする写真 ・撮影位置、方向を示した平面図	(省令第7条第2項第4号) ・撮影位置、方向が分かるようにすること
5	同意者一覧表	県様式第3号	・工事区域内の土地の地図証明書(公図) ・土地の登記事項証明書	(省令第7条第2項第8号) ・公図には、地番、地目、所有者名、面積を追記すること
6	土地使用同意書	県様式第4号	・印鑑登録証明書	
7	周知措置報告書	県様式第5号	(説明会を開催した場合) ・議事録及び出席者名簿	(省令第7条第2項第9号) ※説明会開催状況写真、 書面配布状況写真、 工事内容掲示状況写真 なども添付すること ※周辺に住民がいない場合は、 そのことを確認できる資料を 添付すること
			(住民へ書面を配布した場合) ・配布した書面	
			(掲示とインターネットを利用して周知した場合) ・掲示板の写真及びインターネット画面を印刷したもの	

※必要に応じて、そのほかの図書の添付を求める場合があります。

表 2.6.6 土石の堆積の許可申請に必要な書類 2/2（省令第7条第2項）

No.	図面	様式	添付資料	備考
8	工事主の資力及び信用に関する申告書	県様式第6号	<ul style="list-style-type: none"> ○法人の場合 <ul style="list-style-type: none"> ・誓約書（県様式第8号） ・法人登記事項証明書 （最新情報のもの） ・直近3期の決算書類 ・納税証明書 ・当該株主の有する株式の数又は当該出資をしている者のなした出資の金額が確認できる書類 ・役員^{※1}の住民票の写し^{※2} ・株主等^{※3}の住民票の写し^{※2} ○個人の場合 <ul style="list-style-type: none"> ・誓約書（県様式第8号） ・納税証明書 ・住民票の写し 	（省令第7条第2項第5～6号）
9	資金計画書（土石の堆積に関する工事）	国様式第五	・残高証明書又は融資を証明する書類等（資産に関する書類）	（省令第7条第2項第7号）
10	工事施行者の能力に関する申告書	県様式第7号	<ul style="list-style-type: none"> ・法人登記事項証明書（個人の場合は住民票の写し^{※2}） ・工事施行者が建設業法第3条第1項の規定による建設業の許可を受けていることを証する書類（建設業法による建設業の許可で有効期限内かつ最新情報のもの） 	（法第12条第2項第3号、第30条第2項第3号）
11	工程表	（任意）	－	・工事期間は、申請書の記載内容と整合させること
12	その他知事が必要と認める書類	（任意）	－	・事前相談または審査において必要と判断した場合の添付を求めることがある
13	委任状	参考様式	－	・代理人が申請手続きを行う場合

※必要に応じて、そのほかの図書の添付を求める場合があります。

※¹ 法人の業務執行権限を有しない役員或いは事業決定権を有しない役員については、住民票の提出は求めません。

※² 住民票の写しは個人番号の記載のないもの。また、住民票の写しに代えて個人番号カードの写し（表面のみ）

又はそれらに類する氏名及び住所を確認できる書類をご用意ください。

※³ 「発行済株式総数の100分の5以上の株式を有する株主又は出資の額の100分の5以上の額に相当する出資をしている者」に該当する株主又は出資者。

表 2.6.7 土石の堆積の許可申請に必要な設計図書 1/2（省令第7条第2項第1号）

No.	図面	縮尺	明示すべき事項	備考
1	位置図	1/10,000 以上	・ 方位、道路及び目標となる地物	
2	地形図	1/2,500 以上	・ 方位及び土地の境界線（朱書き細線） ・ 申請区域線（朱書き太線）	・ 等高線は、2mの標高差を示すものとする
3	求積図	1/2,500 以上	・ 方位及び申請区域線（朱書き） ・ 土石の堆積をする土地の部分（最大堆積土量の範囲を淡緑色で着色） ・ 土地の全面積 ・ 土石の堆積を行う土地の面積	・ 各面積は現地調査に基づき三斜等により算出し、小数点以下第2位まで表示 ・ 土地の全面積は申請書5欄と一致すること ・ 土石の堆積を行う土地の面積は申請書7欄と一致すること
4	土地の平面図	1/500 以上	・ 方位及び土地の境界線（朱書き細線） ・ 申請区域線（朱書き太線） ・ 土石の堆積をする土地の部分（最大堆積土量の範囲を淡緑色で着色） ・ 勾配が1/10を超える土地における堆積した土石の崩壊を防止するための措置を講ずる位置及び当該措置の内容 ・ 空地の位置及び寸法 ・ 柵その他これに類するものを設置する位置 ・ 雨水その他の地表水を有効に排除する措置（排水施設等）を講ずる位置及び当該措置の内容 ・ 堆積した土石の崩壊に伴う土砂の流出を防止する措置を講ずる位置及び当該措置の内容	・ 断面図を作成した箇所に断面図と照合できるように記号を付すこと ・ 空地、雨水その他の地表水による堆積した土石の崩壊を防止するための措置及び堆積した土石の崩壊に伴う土砂の流出を防止する措置については、申請書と照合できるように番号を付すこと
5	土地の断面図	1/500 以上	・ 土石の堆積を行う土地の地盤面（細線で表示） ・ 申請区域線（朱書き） ・ 計画堆積高さ ・ 勾配が1/10を超える土地における堆積した土石の崩壊を防止するための措置を講ずる位置及び当該措置の内容 ・ 空地の位置及び寸法 ・ 柵その他これに類するものを設置する位置 ・ 雨水その他の地表水を有効に排除する措置（排水施設等）を講ずる位置及び当該措置の内容 ・ 堆積した土石の崩壊に伴う土砂の流出を防止する措置を講ずる位置及び当該措置の内容	—

※必要に応じて、そのほかの図書の添付を求める場合があります。

表 2.6.8 土石の堆積の許可申請に必要な設計図書 2/2（省令第7条第2項第1号）

No.	書類	様式	添付資料	備考
6	土石の崩壊防止措置の設計書	(任意)	<ul style="list-style-type: none"> ・ 措置の概要 ・ 構台等の構造計算書 ・ 周辺の安全確保及び柵等の設置に関する計画 ・ 堆積箇所の配置及び空地確保に関する計画 	<ul style="list-style-type: none"> ・ 堆積した土石の崩壊を防止するための措置を講ずる場合は添付すること (技術的基準編 8.2.1 に該当)
7	土砂流出防止措置の設計書等	(任意)	<ul style="list-style-type: none"> ・ 措置の概要 ・ 鋼矢板の構造計算書 ・ 土石の周囲の排水、地上水の浸透防止措置（防水シート等）に関する計画 ・ 土石の傾斜部の安定化（緩勾配等）に関する計画 	<ul style="list-style-type: none"> ・ 土石の崩壊に伴う土砂の流出を防止する措置を講ずる場合は添付すること (技術的基準編 8.2.2 に該当)

※必要に応じて、そのほかの図書の添付を求める場合があります。

2.6.2 届出に必要な書類等

(1) 特定盛土等又は土石の堆積に関する工事の届出

法第27条第1項、第28条第1項

特定盛土等規制区域内において行われる盛土等の工事のうち、一定の規模（表 1.8.1 を参照）の工事については、その**工事に着手する 30 日前まで**に届け出る必要があります。ただし、許可を要する規模の工事については、届出ではなく許可を要します。

特定盛土等の届出に必要な書類を表 2.6.9 に、土石の堆積の届出に必要な書類を表 2.6.10 に示します。届出は、青森県 HP 内の許可申請・届出等フォームにて行ってください。

表 2.6.9 土地の形質の変更（盛土又は切土）の届出に必要な書類

No.	書類	様式	添付資料	備考	届出時期
1	特定盛土等に関する工事の届出書	国様式第十九		(省令第58条第1項)	工事着手 30 日前まで
2	特盛区域内工事の届出のチェックリスト	参考様式	—	該当する書類の□に✓印を付すこと	
3	届出地及びその周辺の写真	(任意)	・盛土又は切土をしようとする土地及びその付近の状況を明らかにする写真 ・撮影位置、方向を示した平面図	(省令第58条第1項第1号) ・撮影位置、方向がわかるようにすること	
4	届出者の確認書類	—	○法人の場合 ・法人登記事項証明書（最新情報のもの）	(省令第58条第1項第1号)	
			○個人の場合 ・住民票の写し※ ¹		
5	その他知事が必要と認める書類	(任意)	—	・事前相談において必要と判断した場合の添付を求めることがある	
6	委任状	参考様式	—	・代理人が届出手続きを行う場合	
7	設計図書（図面）	(任意)	【表 2.6.3、2.6.4】参照 ただし表 2.6.4 の No.12～13 を除く		

※必要に応じて、そのほかの図書の添付を求める場合があります。

※¹ 住民票の写しは個人番号の記載のないもの。また、住民票の写しに代えて個人番号カードの写し（表面のみ）又はそれらに類する氏名及び住所を確認できる書類でも足りる。

表 2.6.10 土石の堆積の届出に必要な書類

No.	書類	様式	添付資料	備考	届出時期
1	土石の堆積に関する工事の届出書	国様式第二十		(省令第58条第2項)	工事着手 30日前 まで
2	特盛区域内工事の届出のチェックリスト	参考様式	—	該当する書類の□に√印を付すこと	
2	届出地及びその周辺の写真	(任意)	・土石の堆積を行おうとする土地及びその付近の状況を明らかにする写真 ・撮影位置、方向を示した平面図	(省令第58条第2項第1号) ・撮影位置、方向がわかるようにすること	
3	届出者の確認書類	—	○法人の場合 ・法人登記事項証明書 (最新情報のもの)	(省令第58条第2項第1号)	
			○個人の場合 ・住民票の写し※ ¹		
5	その他知事が必要と認める書類	(任意)	—	・事前相談において必要と判断した場合の添付を求めることがある	
6	委任状	参考様式	—	・代理人が届出手続きを行う場合	
7	設計図書(図面)	(任意)	【表 2.6.7】参照		

※必要に応じて、そのほかの図書の添付を求める場合があります。

※¹ 住民票の写しは個人番号の記載のないもの。また、住民票の写しに代えて個人番号カードの写し（表面のみ）又はそれらに類する氏名及び住所を確認できる書類でも足りる。

(2) 擁壁等の除却工事の届出

法第21条第3項、第40条第3項

次のアからエのいずれかの施設の全部又は一部の除却工事を行なう場合は、その工事の着手14日前までに届出が必要です。ただし、盛土規制法に基づく許可を既（又は事前）に受けている場合には、届出は不要です。

- ア 高さが2mを超える擁壁
- イ 高さが2mを超える崖面崩壊防止施設
- ウ 地表水等を排除するための排水施設
- エ 地滑り抑止ぐい等

表 2.6.11 擁壁等の除却工事の届出に必要な書類

書類	様式	備考	届出時期
擁壁等に関する工事の届出書	国様式第十七	(省令第55条、第85条)	工事着手の 14日前まで

※必要に応じて、そのほかの図書の添付を求める場合があります。

(3) 公共施設用地の転用の届出

法第21条第4項、第40条第4項

公共施設用地を宅地又は農地等に転用した場合は、その転用した日から14日以内に届出が必要です。ただし、盛土規制法に基づく許可を既（又は事前）に受けている場合には、届出は不要です。

表 2.6.12 公共施設用地の転用の届出に必要な書類

書類	様式	備考	届出時期
公共施設用地の転用の届出書	国様式第十八	(省令第56条、第86条)	転用した日から 14日以内

※必要に応じて、そのほかの図書の添付を求める場合があります。

(4) 規制開始時点で既に行われている工事の届出

法第21条第1項、第40条第1項、省令第52条、第82条

規制開始日（令和8年4月1日）より前に工事着手し、規制開始日以降も引き続き工事等を行う場合は、**21日以内（令和8年4月22日まで）**に工事内容等の届出が必要となります。届出が必要となる対象の工事の種類及び規模については、「1.8.4 規制開始時点で既に行われている工事の届出」をご参照ください。

また、

表 2.6.13 に示す規模以上の工事が行われている場合には、追加の書類を提出する必要があります。届出に要する書類を表 2.6.14 に示します。

表 2.6.13 追加の書類が必要となる工事の種類及び規模

工事の区分	工事の規模
土地の形質の変更 (盛土又は切土)	ア 盛土で高さ2m超の崖を生ずるもの
	イ 切土で高さ5m超の崖を生ずるもの
	ウ 盛土と切土を同時に行って、高さ5m超の崖を生ずるもの（ア、イを除く）
	エ 盛土で高さ5m超となるもの（ア、ウを除く）
	オ 盛土又は切土の面積3,000m ² 超となるもの（ア～エを除く）
土石の堆積	カ 土石の堆積の高さが5m超かつ面積が1,500m ² 超となるもの
	キ 土石の堆積を行う面積が3,000m ² 超となるもの（カを除く）

表 2.6.14 既に行われている工事に係る届出に必要な書類

No.	書類	様式	内容等	備考	届出時期
1	宅地造成又は特定盛土等に関する工事の届出書	国様式第十五		【土地の形質の変更】	規制開始日から 21日以内 （令和8年 4月22日まで）
	土石の堆積に関する工事の届出書	国様式第十六		【土石の堆積】	
No.	表 2.6.13 の規模以上の場合に追加で必要となる書類				
	書類	様式	内容等	備考	
2	位置図	(任意)	・縮尺、方位、道路及び目標となる地物		
3	届出地及びその周辺の写真	(任意)	・盛土、切土又は土石の堆積を行っている土地及びその付近の状況を明らかにするもの	・撮影位置、方向がわかるようにすること	
4	地形図	(任意)	・縮尺、方位 ・土地の境界線（朱書き細線） ・届出区域の外周線（朱書き太線）	・等高線は、2mの標高差を示すものとする	
5	土地の平面図	(任意)	・縮尺、方位 ・土地の境界線（朱書き細線） ・届出区域の外周線（朱書き太線） ・盛土又は切土をする土地の部分（盛土は淡緑色、切土は淡橙色で着色） ・崖、擁壁、崖面崩壊防止施設、排水施設及び地滑り抑止ぐい又はグラウンドアンカーその他の土留めの位置	【土地の形質の変更】 ・植栽、芝張り等の措置を行う必要がない場合は、その旨を付すること	
		(任意)	・縮尺、方位 ・土地の境界線（朱書き細線） ・届出区域の外周線（朱書き太線） ・土石の堆積をする土地の部分（最大堆積土量の範囲を淡緑色で着色） ・勾配が1/10を超える土地における堆積した土石の崩壊を防止するための措置を講ずる位置及び当該措置の内容 ・空地の位置、柵その他これに類するものを設置する位置 ・雨水その他の地表水を有効に排除する措置を講ずる位置及び当該措置の内容 ・堆積した土石の崩壊に伴う土砂の流出を防止する措置を講ずる位置及び当該措置の内容	【土石の堆積】	

※必要に応じて、そのほかの図書の添付を求める場合があります。

2.6.3 国等協議の申出に必要な書類等

法第15条第1項、第34条第1項

国又は都道府県、指定都市若しくは中核市が行う工事については、許可権者との協議が成立することをもって許可があったものとみなされます。協議であっても、適用される技術的基準は、許可や届出と同様です。所定の様式に必要な書類等を添付したものを申し出る必要があります。

協議の場合は、技術的基準に照らした内容となっているのみを確認するため、許可申請の場合に比べ提出書類を省略、また、手数料についても不要としています。

なお、住民周知や土地所有者等の同意取得について、規定しなくても当然にされるものとの考えから、書類の提出は要しませんが適切に実施してください。

土地の形質の変更（盛土又は切土）の協議の申出に必要な書類を表 2.6.15 に、土石の堆積の協議の申出に必要な書類を表 2.6.16 に示します。

協議の申出は、青森県 HP 内の許可申請・届出等フォームにて行ってください。

表 2.6.15 土地の形質の変更（盛土又は切土）の協議の申出に必要な書類

No.	書類	様式	添付資料	備考
1	宅地造成又は特定盛土等に関する工事の協議申出書	県様式第10号		(法第15条第1項、法第34条第1項)
2	協議申出のチェックリスト	参考様式	—	・該当する書類の口に✓印を付すこと
3	設計者の資格に関する申告書	県様式第2号	・生年月日、最終学歴、資格免許等を証する書類	・高さが5mを超える擁壁の設置 ・盛土又は切土をする土地の面積が1,500m ² を超える土地における排水施設の設置 (省令第7条第1項第5号)
4	協議地及びその周辺の写真	(任意)	・盛土又は切土をしようとする土地及びその付近の状況を明らかにする写真 ・撮影位置、方向を示した平面図	(省令第58条第1項第1号) ・撮影位置、方向がわかるようにすること
5	工程表	(任意)	—	・工事期間は、協議申出書の記載内容と整合させること
6	その他知事が必要と認める書類	(任意)	—	・事前相談において必要と判断した場合の添付を求められることがある
7	委任状	参考様式	—	・代理人が協議手続きを行う場合
8	設計図書（図面）	(任意)	【表 2.6.3、2.6.4】参照	

※必要に応じて、そのほかの図書の添付を求める場合があります。

表 2.6.16 土石の堆積の協議の申出に必要な書類

No.	書類	様式	添付資料	備考
1	土石の堆積に関する工事の協議申出書	県様式第11号		(法第15条第1項、法第34条第1項)
2	協議申出のチェックリスト	参考様式	—	・該当する書類の口に✓印を付すこと
3	協議地及びその周辺の写真	(任意)	・盛土又は切土をしようとする土地及びその付近の状況を明らかにする写真 ・撮影位置、方向を示した平面図	(省令第58条第1項第1号) ・撮影位置、方向がわかるようにすること
4	工程表	(任意)	—	・工事期間は、協議申出書の記載内容と整合させること
5	その他知事が必要と認める書類	(任意)	—	・事前相談において必要と判断した場合の添付を求めることがある
6	委任状	参考様式	—	・代理人が協議手続きを行う場合
7	設計図書(図面)	(任意)	【表 2.6.7】～【表 2.6.8】参照	

※必要に応じて、そのほかの図書の添付を求める場合があります。

2.7 標準処理期間

行政手続法第6条の規定に基づく標準処理期間については、実際に申請業務を一定期間運用した上で定める予定です。

標準処理期間を決めるまでの間、許可までの処理期間を次のとおりとしますので、申請の際の目安としてください。

期間はあくまで目安であり、申請書類に不足や不備があった場合など、追加書類の徴取や修正に時間を要した場合はより多くの日数がかかることが見込まれます。着手予定日から逆算し、期間に余裕を持って申請を行うほか、早めに事前相談を行うなどの対応をお願いします。

表 2.7.1 処理期間（申請時期）の目安

工事の種類	申請時期の目安
土地の形質の変更（盛土又は切土）（高さが15m以下の場合）	2か月前
土地の形質の変更（盛土又は切土）（高さが15mを超える場合）	3か月前
土石の堆積	1か月前

2.8 申請方法及び申請手数料

申請及び届出は、青森県 HP 内の許可申請・届出等フォームにて行っていただきます。

（URL：<https://www.pref.aomori.lg.jp/soshiki/kendo/toshikei/moridokiseihou.html>）

許可申請に当たり、表 2.8.1 に示す「青森県宅地造成等工事許可申請手数料等徴収条例」で定めている申請手数料が必要となります。（協議及び届出の場合は不要）

面積の算定方法については、「1.7.2（3）面積の算定方法」をご参照ください。

手数料額分の青森県収入証紙を貼付した「青森県収入証紙ちょう付用紙」及び「土地使用同意書」等の原本を提出する必要がある書類については、別途、都市計画課に提出してください。

その他の書類を含め、都市計画課から許可担当課へ受渡し、收受処理します。なお、原本を提出された書類は審査完了後に返却します。

※証紙のちょう付用紙への貼付は、用紙に示された貼付欄に従って貼付けてください。

收受処理した証紙は返還できませんので、額面等お間違えのないようご注意ください。

提出先	〒030-8570 青森市 長島一丁目1番1号 都市計画課 盛土対策グループ
-----	----------------------------------------------

表 2.8.1 申請手数料一覧

盛土又は切土をする土地の面積	区分（いずれも当初）	
	宅地造成・特定盛土等	土石の堆積
500m ² 以内のもの	16,000 円	11,000 円
500 m ² を超え、1,000 m ² 以内のもの	27,000 円	13,000 円
1,000 m ² を超え、2,000 m ² 以内のもの	38,000 円	16,000 円
2,000 m ² を超え、3,000 m ² 以内のもの	57,000 円	19,000 円
3,000 m ² を超え、5,000 m ² 以内のもの	71,000 円	27,000 円
5,000 m ² を超え、10,000 m ² 以内のもの	95,000 円	31,000 円
10,000 m ² を超え、20,000 m ² 以内のもの	149,000 円	38,000 円
20,000 m ² を超え、40,000 m ² 以内のもの	233,000 円	52,000 円
40,000 m ² を超え、70,000 m ² 以内のもの	370,000 円	71,000 円
70,000 m ² を超え、100,000 m ² 以内のもの	532,000 円	107,000 円
100,000 m ² を超えるもの	694,000 円	131,000 円

<変更許可申請の場合>

①変更に伴う盛土等の面積が減少のみの場合

減少する面積に対応する上記金額の 10 分の 1 の額

②変更に伴う盛土等の面積が増加のみの場合

増加する面積に対応する上記金額を加えた額

③変更に伴う盛土等の面積に増減両方がある場合、又は高さ等に係る計画変更となる場合

計画変更前の盛土等の面積に対応する上記金額の 10 分の 1 の額に、増加する面積に対応する上記金額を加えた額（増加がなければ前段の額のみ）

④その他許可が必要な事項（※）の変更 10,000 円

上記①～③のいずれか+④の合計額 ただし、宅地造成・特定盛土等の場合、最大で 694,000 円
 ただし、土石の堆積の場合、最大で 131,000 円

※「工事施行者が別の者になる」「土石の堆積において完了予定年月日を延長する」などが該当。

2.9 許可等の公表

宅地造成等に関する工事の許可（法 第十二条）

4 都道府県知事は、第一項の許可をしたときは、速やかに、主務省令で定めるところにより、工事主の氏名又は名称、宅地造成等に関する工事が施行される土地の所在地その他主務省令で定める事項を公表するとともに、関係市町村長に通知しなければならない。

工事等の届出（法 第二十一条）

2 都道府県知事は、前項の規定による届出を受理したときは、速やかに、主務省令で定めるところにより、工事主の氏名又は名称、宅地造成等に関する工事が施行される土地の所在地その他主務省令で定める事項を公表するとともに、関係市町村長に通知しなければならない。

特定盛土等又は土石の堆積に関する工事の届出等（法 第二十七条）

2 都道府県知事は、前項の規定による届出を受理したときは、速やかに、主務省令で定めるところにより、工事主の氏名又は名称、特定盛土等又は土石の堆積に関する工事が施行される土地の所在地その他主務省令で定める事項を公表するとともに、関係市町村長に通知しなければならない。

特定盛土等又は土石の堆積に関する工事の許可（法 第三十条）

4 都道府県知事は、第一項の許可をしたときは、速やかに、主務省令で定めるところにより、工事主の氏名又は名称、特定盛土等又は土石の堆積に関する工事が施行される土地の所在地その他主務省令で定める事項を公表するとともに、関係市町村長に通知しなければならない。

工事等の届出（法 第四十条）

2 都道府県知事は、前項の規定による届出を受理したときは、速やかに、主務省令で定めるところにより、工事主の氏名又は名称、特定盛土等又は土石の堆積に関する工事が施行される土地の所在地その他主務省令で定める事項を公表するとともに、関係市町村長に通知しなければならない。

省令第9条、第10条、第58条、第59条、第60条、第64条、第65条

許可された工事及び届出がなされた工事については、その工事に関する次の事項がインターネット等にて公表されるとともに、関係市町村長に通知されます。

- ① 工事主の氏名又は名称
- ② 宅地造成等に関する工事が施行される土地の所在地
- ③ 工事が施行される土地の位置図
- ④ 工事の許可年月日及び許可番号
- ⑤ 工事施行者の氏名又は名称
- ⑥ 工事の着手予定年月日及び工事の完了予定年月日
- ⑦ 盛土若しくは切土の高さ又は土石の堆積の最大堆積高さ
- ⑧ 盛土若しくは切土をする又は土石の堆積を行う土地の面積
- ⑨ 盛土若しくは切土の土量又は土石の堆積の最大堆積土量

第3章 許可後の手続き（工事施行に係る手続等）

3.1 標識の掲示

標識の掲示（法 第四十九条）

第十二条第一項若しくは第三十条第一項の許可を受けた工事主又は第二十七条第一項の規定による届出をした工事主は、当該許可又は届出に係る土地の見やすい場所に、主務省令で定めるところにより、氏名又は名称その他の主務省令で定める事項を記載した標識を掲げなければならない。

法第49条、省令第87条

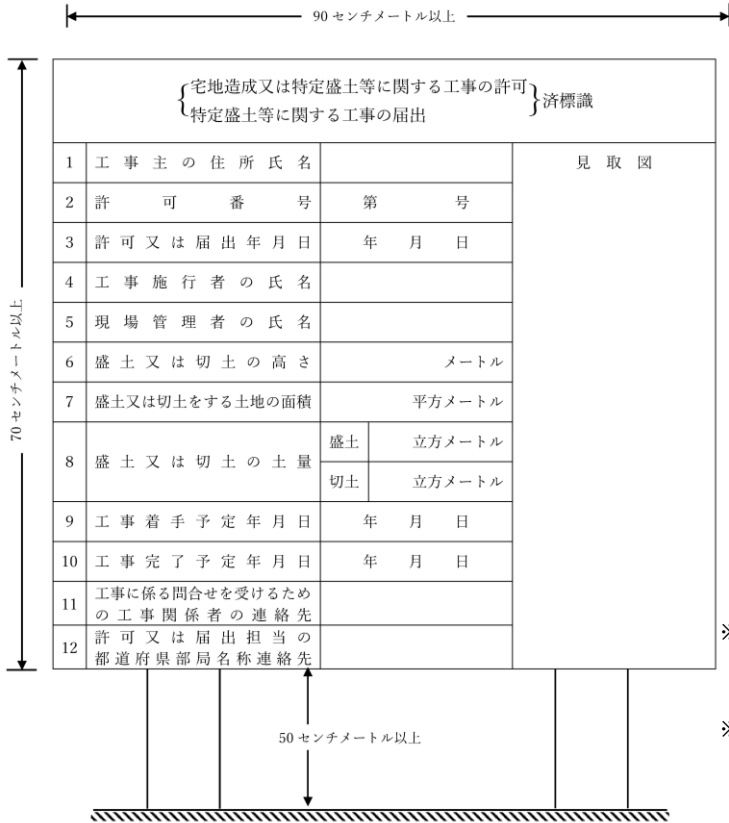
許可を受けた、又は特定盛土等規制区域内において届出を行った工事については、土地の見やすい場所に標識を掲げる必要があります。（既着手届出工事及び擁壁等の除却工事に関する届出工事は対象外）
標識には、次の内容を記載してください。

- ・ 工事主の氏名及び住所（法人の場合は名称、所在地及びその代表者の氏名）
- ・ 工事の許可年月日及び許可番号又は届出年月日
（都市計画法における「みなし許可」を受けている場合で、宅地分譲を目的とする場合は、都市計画法による開発許可の標識の掲示も必要になります。みなし許可における盛土規制法の標識に掲示する許可番号は、都市計画法の開発許可番号となります。みなし許可における盛土規制法の適用は「1.10 許可を受けたとみなす工事」をご参照ください）
（工事主が国又は青森県の場合、許可権者との協議成立時に付される番号となります。）
- ・ 工事施行者の氏名又は名称
- ・ 現場管理者の氏名又は名称
- ・ 工事の着手予定年月日及び工事の完了予定年月日
- ・ 盛土等に関する工事を行う土地の区域の見取図
- ・ 盛土若しくは切土の高さ又は土石の堆積の最大堆積高さ
- ・ 盛土若しくは切土をする又は土石の堆積を行う土地の面積
- ・ 盛土若しくは切土の土量又は土石の堆積の最大堆積土量
- ・ 工事に係る問合せを受けけるための工事関係者の連絡先
- ・ 許可又は届出を担当した許可権者の部局の名称及び連絡先

表 3.1.1 標識の様式（イメージ）

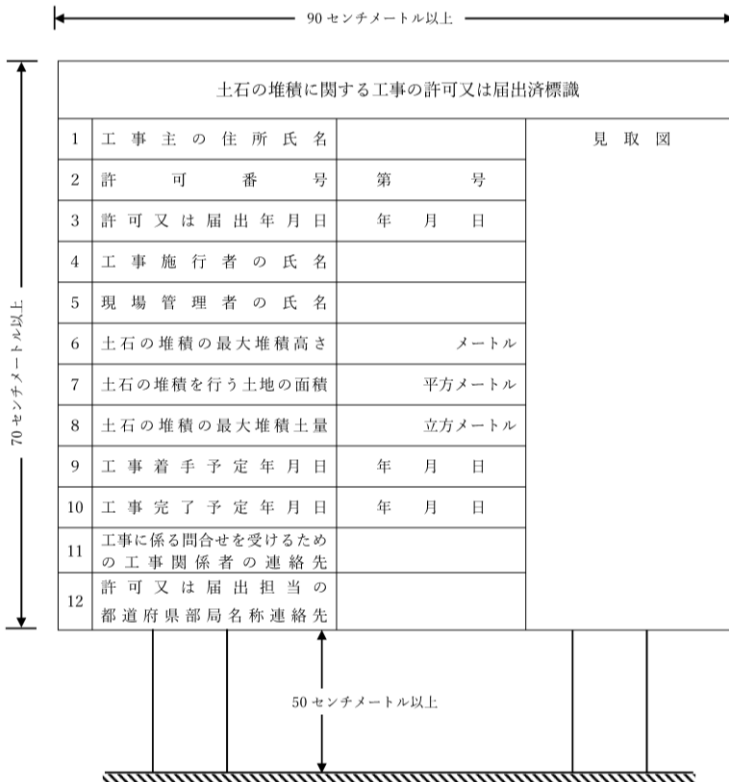
工事の区分	標識	様式	備考
土地の形質の変更 （盛土又は切土）	宅地造成又は特定盛土等に関する工事の標識	国様式 第二十三	（省令第87条第1項）
土石の堆積	土石の堆積に関する工事の標識	国様式 第二十四	（省令第87条第2項）

※都市計画法における「みなし許可」の場合は、両方の標識の掲示が必要となる場合がありますが、盛土規制法に規定される標識に不足する項目を併記することで、双方の要件を満たしたことになります。



- ※ 1欄の工事主、4欄の工事施行者又は5欄の現場管理者が法人であるときは、氏名は当該法人の名称及び代表者の氏名を記入してください。
- ※ 2, 3, 9及び10欄は、許可証の交付を受けた工事においては、当該許可証の許可番号、許可期間をそれぞれ記入してください。

図 3.1.1 標識のイメージ（土地の形質の変更（盛土又は切土））



- ※ 1欄の工事主、4欄の工事施行者又は5欄の現場管理者が法人であるときは、氏名は当該法人の名称及び代表者の氏名を記入してください。
- ※ 2, 3, 9及び10欄は、許可証の交付を受けた工事においては、当該許可証の許可番号、許可期間をそれぞれ記入してください。

図 3.1.2 標識のイメージ（土石の堆積）

3.2 工事の変更許可申請・変更届出

3.2.1 変更許可申請

法第16条第1項、第35条第1項、省令第37条、第67条

許可を受けた工事について、計画変更の必要が生じた場合は、軽微な変更該当する場合を除き、変更許可申請書を作成し、青森県 HP 内の許可申請・届出等フォームにて提出してください。

ただし、変更許可申請書を提出する前に、必ず青森県 HP の事前相談フォームにて必要事項を入力し、事前相談の申込をしてください。

また、土石の堆積に関する工事は、一定期間（最長5年）の経過後に当該土石を除却するものですが、許可の日から5年を超えて土石を堆積しようとする場合は、当該許可の日から5年が経過する前に、堆積期間の延長に関する変更許可を受けてください。

みなし許可（国又は都道府県等の工事の特例）を受けた工事についても、変更が生じた場合は、事前に変更協議が必要になります。申請方法は「3.2.4 変更協議の申出」をご参照ください。

なお、軽微な変更を行う場合は、後述する「3.2.3 軽微な変更における届出」を参照してください。

表 3.2.1 変更許可申請に必要な書類

工事の区分	書類	様式	添付書類	備考
土地の形質の変更 (盛土又は切土)	宅地造成又は特定盛土等に関する工事の変更許可申請書	国様式 第七	・宅地造成又は特定盛土等に関する工事の計画の変更に、その内容が変更となる事項に係るもの	(省令第37条第1項、第67条第1項) 「2.6.1 許可申請に必要な書類等」 【表 2.6.1】～【表 2.6.4】参照
土石の堆積	土石の堆積に関する工事の変更許可申請書	国様式 第八	・土石の堆積に関する工事の計画の変更に伴い、その内容が変更となる事項に係るもの	(省令第37条第2項、第67条第2項) 「2.6.1 許可申請に必要な書類等」 【表 2.6.5】～【表 2.6.8】参照
共通	許可証の写し	—	・変更許可申請前に、直近で許可を受けた許可証の写し	—

※申請書及び図面について、変更前後が分かるように記入（変更前の図書に見え消し朱書き記入）し、添付してください。

※必要に応じて、そのほかの図書の添付を求める場合があります。

3.2.2 変更届出

法第 28 条、省令第 61 条

特定盛土等規制区域において、法第 27 条第 1 項で届出をした工事で工事内容を変更する場合は、変更届出書を作成し、青森県 HP 内の許可申請・届出等フォームにて提出してください。

ただし、変更に伴って、届出の基準を超過し、許可を要する工事に該当する場合は、改めて許可を得る必要があります。

表 3.2.2 変更届出に必要な書類

工事の区分	書類	様式	添付書類	備考	届出時期
土地の形質の変更 (盛土又は切土)	特定盛土等に関する 工事の変更届出書	国様式 第二十一	・盛土又は切土に関する工事の計画の変更し、その内容が変更となる事項に係るもの	(省令第 61 条第 1 項) 「2.6.2 届出に必要な書類等」【表 2.6.9】を参照	変更後の 工事に 着手する 30 日前 まで
土石の堆積	土石の堆積に関する 工事の変更届出書	国様式 第二十二	・土石の堆積に関する工事の計画の変更に伴い、その内容が変更となる事項に係るもの	(省令第 61 条第 2 項) 「2.6.2 届出に必要な書類等」【表 2.6.10】を参照	

※届出書及び図面について、変更前後が分かるように記入（変更前に見え消し朱書き記入）し、添付してください。

※必要に応じて、そのほかの図書の添付を求める場合があります。

【既に行っている工事、又は擁壁等の除却工事に関する変更届出】

法第 28 条、政令第 26 条、省令第 61 条

宅地造成等工事規制区域及び特定盛土等規制区域の指定日（令和 8 年 4 月 1 日）より前（盛土規制法の規制開始日より前）に工事着手し、規制開始日以降も引き続き工事等を行っている盛土等に関し、法第 21 条第 1 項及び第 40 条第 1 項に基づいた届出をした工事、並びに擁壁等の除却工事に関し、法第 21 条第 3 項及び第 40 条第 3 項において届出をした工事について、届出に係る事項を変更しようとするときは、変更届出書を作成し、青森県 HP 内の許可申請・届出等フォームにて提出してください。

ただし、変更に伴って、届出の基準を超過し、許可を要する工事に該当する場合は、改めて許可を得る必要があります。

表 3.2.3 既に行われている工事及び擁壁等の除却工事に関する変更届出に必要な書類

書類	様式	添付書類
届出工事の変更届出書	県様式 第 16 号	・既に行われている工事の計画の変更に伴いその内容が変更される図面

※図面について、変更前後が分かるように記入（変更前に見え消し朱書き記入）し、添付してください。

※必要に応じて、そのほかの図書の添付を求める場合があります。

3.2.3 軽微な変更における届出

法第16条第2項、第35条第2項、省令第38条、第68条

盛土等に関する工事において下記の事項に該当する場合は、法第16条第2項又は法第35条第2項に基づき工事の軽微な変更届出書を作成し、青森県HP内の許可申請・届出等フォームにて提出してください。

【軽微な変更に関する事項】

- ア 工事主、設計者又は工事施行者の氏名若しくは名称又は住所の変更
- イ 工事の着手予定年月日又は工事の完了予定年月日の変更（土石の堆積に関する工事については、当該変更後の工事予定期間が当該変更前の工事予定期間を超えないものに限る。）
- ウ その他、許可権者が軽微な変更と認めるもの

表 3.2.4 変更届出に必要な書類

書類	様式	添付書類	届出時期
工事の軽微な変更届出書	県様式 第13号	・直近の許可証の写し	事例発生後、 遅滞なく

※必要に応じて、そのほかの図書の添付を求める場合があります。

3.2.4 変更協議の申出

法第16条第3項、第35条第3項

盛土等に関する工事において、法第15条又は第34条で協議の申出をした工事について、法第16条第3項又は第35条第3項に基づく変更の協議を行う場合は、宅地造成又は特定盛土等に関する工事の変更協議申出書又は土石の堆積に関する工事の変更協議申出書を作成し、青森県HP内の許可申請・届出等フォームにて提出してください。

表 3.2.5 変更協議に必要な書類

工事の区分	書類	様式	添付書類	備考	届出時期
土地の形質の変更 (盛土又は切土)	宅地造成又は特定盛土等に関する工事の変更協議申出書	県様式第14号	・宅地造成又は特定盛土等に関する工事の計画の変更に伴い、その内容が変更となる事項に係るもの	(法第16条第3項、第35条第3項) 「2.6.3 国等協議の申出に必要な書類等」 【表 2.6.15】を参照 (省令第37条第1項に規定の図書)	変更後の工事に着手する 30日前まで
土石の堆積	土石の堆積に関する工事の変更協議申出書	県様式第15号	・土石の堆積に関する工事の計画の変更に伴い、その内容が変更となる事項に係るもの	(法第16条第3項、第35条第3項) 「2.6.3 国等協議の申出に必要な書類等」 【表 2.6.15】を参照 (省令第37条第2項に規定の図書)	
共通	協議成立通知書の写し	—	—	過去に変更協議をしている場合は直近のもの	

※必要に応じて、そのほかの図書の添付を求める場合があります。

3.2.5 盛土等に関する工事の一時中止・再開の届出

法第 28 条、第 35 条、省令第 37 条、第 61 条、第 67 条

盛土等に関する工事について、許可を受け又は届出した工事主は、既に着手した工事を一時中止するとき、又は中止した工事を再開しようとするときは、速やかに盛土等に関する工事の一時中止・再開届出書を作成し、青森県 HP 内の許可申請・届出等フォームにて提出してください。また、定期報告の様式（県様式第 18、19 号）でも同様に提出できます。

なお、工事を廃止する際には、後述する「工事の廃止の届出」を参照してください。

表 3.2.6 工事の一時中止・再開に必要な書類

書類	様式	添付書類	届出時期
盛土等に関する工事の一時中止・再開届出書	県様式第 17 号	直近に許可を受けた際の許可証の写し	一時中止・再開の見込みが生じた場合、すみやかに

※必要に応じて、そのほかの図書の添付を求める場合があります。

3.3 工事の廃止の届出

宅地造成又は特定盛土等に関する工事の許可を受け、着工前に廃止が決まった場合は、事前に許可権者と協議し、青森県 HP 内の許可申請・届出等フォームにて、盛土等に関する工事廃止届出書を提出してください。

許可申請の可否が示される前であれば、許可申請の取下げ届出書を、また、許可後で工事を既に行っている場合は、進捗状況に応じて変更届出又は変更許可申請書及び添付書類を提出することになります。

なお、土石の堆積は一時的なものであり、工事廃止の際には除却することが前提になるため、工事廃止届出書の提出の対象外になります。

表 3.3.1 工事の廃止や申請の取下げに必要な書類

No.	書類	様式	添付書類	届出時期
1	盛土等に関する工事の廃止届出書	県様式第 18 号	直近に許可を受けた際の許可証の写し	廃止の見込みが生じた際、すみやかに
2	許可申請の取下げ届	県様式第 22 号		許可申請した計画を取下げが必要が生じた際、ただちに

※必要に応じて、そのほかの図書の添付を求める場合があります。

3.4 検査・定期報告

許可後における工事の進捗状況や許可基準に沿って安全対策が実施されているかどうかを確認するために定期報告及び検査を実施します。

① 施行状況の定期報告

法第19条、第38条、省令第48条、第49条、第50条、第78条、第79条、第80条

盛土等に関する工事において、その進捗状況を省令第49条又は第79条に定められた期間(3か月)ごとに、工事を行っている土地及びその付近の状況を明らかにする写真と、その他必要な書類を添付し省令第50条又は第80条に定められた内容を青森県 HP 内の許可申請・届出等フォームにて報告を提出する必要があります。なお、工事期間が3か月に満たない場合、報告は不要です。

② 施行中の中間検査

法第18条、第37条、省令第45条、第46条、第75条、第76条

盛土等に関する工事において、「特定工程」に係る工事が完了した場合、省令第45条又は第75条に定められた期間内に青森県 HP 内の許可申請・届出等フォームにて中間検査の申請を行う必要があります。

③ 工事完了後の完了検査等

**法第17条、第36条、
省令第39条、第40条、第42条、第43条、第69条、第70条、第72条、第73条**

許可を受けた盛土又は切土に関する工事において、当該許可に係る工事の全てが完了した際には、省令第39条又は第69条に定められた期間内に、許可を受けた土石の堆積に係る工事において、除却が完了した際には省令第42条又は第72条に定められた期間内に青森県 HP 内の許可申請・届出等フォームにて完了検査等の申請を行う必要があります。

中間検査、完了検査、除却の確認及び定期報告は、工事の施行全般に対して効率的かつ確実にを行い、その実施に当たっては、特に、次の各事項に留意する必要があります。

- ア 工事内容、堆積形状、出来形等について裏付けとなる関係図書を整備すること
- イ 検査日等の調整に当たっては、申請前十分な期間※を取って日程調整を行うこと
- ウ 検査等に当たっては、工事の責任者等工事内容を説明できる者が立ち会うこと
- エ 特定工程、あるいはすべての工事完了から4日以内に検査の申請すること
- オ 堆積した土石の運用状況を正確に報告し、計画から逸脱していないかを確認できるようにすること
- カ 定期報告の内容、中間検査及び完了検査等の結果に、不適当な箇所があった場合には、速やかに必要な対策を講じ、再度検査・確認を受けること

※検査の申請を許可申請・届出等フォームで提出する1~2週間前に、電話等で検査の日程調整をしていただければ、スムーズに対応可能です。申請、提出における詳細は次ページ以降をご参照ください。

(1) 写真撮影についての留意事項

各検査では、施行完了部分が申請された設計及び許可に付した条件に適合しているかについて確認します。盛土等の外形より判断する形状及び性質の検査を原則としますが、盛土の締固め、排水管の埋設工事又は擁壁の築造工事など、工事完了後に目視での確認が困難な部分の工事については、写真により施行状況を確認しますので、写真撮影による記録を徹底してください。

工事の各段階において、次の点に注意して写真の撮影を行ってください。

- ・各種構造物・改良厚等の寸法を確認するために撮影する場合は、すべて箱尺（スタッフ）等の測定器具を使用して、寸法が読み取ることができるよう撮影すると共に、その状況がわかるように全景の写真も撮影してください。
- ・撮影箇所、撮影年月日、構造物の内容等が確認できるように、内容を記入した黒板を写し込んで撮影してください。
- ・工事完了後に目視での確認が困難な箇所以外に、工事監理者が必要と判断したものについては随時撮影するようにしてください。

表 3.4.1 検査項目及び写真撮影項目（土地の形質の変更）

分類	作業内容	撮影内容	検査項目	撮影項目	撮影及び検査密度	提出時期
—	工事着手前の現況	着手前	①工事着手前の現況	<input type="checkbox"/> 工事着手前の現況	・東西南北の各面 ・施工中の写真と対比できるように同じ方向とする	完了検査
地盤	基礎地盤改良	出来形	①改良体の本数 ②改良体の形状 ③位置 ④改良体強度	<input type="checkbox"/> 施工箇所全景 <input type="checkbox"/> 改良体の形状 <input type="checkbox"/> 改良体の本数 <input type="checkbox"/> 改良体の位置 <input type="checkbox"/> 改良体強度の試験結果	①：本数は全数 ②③④：形状、位置、改良体強度は施工箇所ごとに1か所	完了検査
	土の置換え等	施工状況	①置換材料 ②締固めの状況	<input type="checkbox"/> 締固めの状況	施工箇所ごとに1か所	完了検査
		出来形		<input type="checkbox"/> 置換後の締固めの状況		
	段切り	出来形	①高さ ②幅 ③排水勾配	<input type="checkbox"/> 高さ <input type="checkbox"/> 幅 <input type="checkbox"/> 排水勾配	・200mに1か所 ・断面が変化する場合は、変化点ごとに1か所	完了検査
	施行中の現況	施行現況	①施工中の現況	<input type="checkbox"/> 施行中の現況	・東西南北の各面 ・着手前の写真と対比できるように同じ方向とする	定期報告
	締固め	施工状況	①巻出し厚が概ね30cm以下となっていること ②締固めが行われていること	<input type="checkbox"/> 巻出しの状況 <input type="checkbox"/> 締固め状況	施工箇所ごとに1か所	定期報告
出来形		<input type="checkbox"/> 巻き出し圧（各層の厚さ）		・200mに1か所 ・断面が変化する場合は、変化点ごとに1か所		
地滑り抑止ぐい等	施工状況	①基準高 ②杭長 ③根入れ長 ④位置 ⑤数量 ⑥継杭状況 ⑦施工状況	<input type="checkbox"/> 施工状況	施工箇所ごとに1か所	定期報告	
	出来形		<input type="checkbox"/> 基準高 <input type="checkbox"/> 杭長 <input type="checkbox"/> 根入れ長 <input type="checkbox"/> 位置 <input type="checkbox"/> 数量 <input type="checkbox"/> 継杭状況	④⑤：位置・数量は全数 ⑥⑦：継杭状況・施工状況は、打継がある箇所は全数。ない箇所は施工箇所ごとに1か所 ・その他の検査項目は、施工箇所ごとに1か所		
法面	小段の設置	出来形	①小段の高さ ②小段の幅 ③排水勾配	<input type="checkbox"/> 高さ <input type="checkbox"/> 幅 <input type="checkbox"/> 排水勾配	・200mに1か所 ・断面が変化する場合は、変化点ごとに1か所	完了検査
	法面保護（侵食防止措置）	施工状況	①位置、種類 ②延長、厚さ、土羽土の厚さ ③地表面については保護工の施工状況	<input type="checkbox"/> 施工状況	措置の種類、施工箇所ごとに1か所	完了検査
		出来形		<input type="checkbox"/> 全景（位置、種類） <input type="checkbox"/> 延長 <input type="checkbox"/> 厚さ <input type="checkbox"/> 土羽土の厚さ	・200mに1か所 ・断面が変化する場合は、変化点ごとに1か所	
崖面天端の土地の勾配	出来形	—	<input type="checkbox"/> 勾配	・200mに1か所 ・断面が変化する場合は、変化点ごとに1か所	完了検査	

表 3.4.2 検査項目及び写真撮影項目（土地の形質の変更）

分類	作業内容	撮影内容	検査項目	撮影項目	撮影及び検査密度	提出時期
基礎	基礎杭の施工状況	施工状況	①基準高 ②杭長 ③根入れ長 ④偏心量、傾斜 ⑤位置 ⑥数量 ⑦継杭状況 ⑧施工状況	<input type="checkbox"/> 施工状況	施工箇所ごとに1か所 ⑤⑦：位置・数量は全数 ⑦⑧： 継杭状況・施工状況は、 継杭がある箇所は全数。 ない箇所は施工箇所ごと に1か所 ・その他の検査項目は 施工箇所ごとに1か所	完了 検査
		出来形		<input type="checkbox"/> 基準高 <input type="checkbox"/> 杭長 <input type="checkbox"/> 根入れ長 <input type="checkbox"/> 偏心量、傾斜 <input type="checkbox"/> 位置 <input type="checkbox"/> 数量 <input type="checkbox"/> 継杭状況		
	床付け面	出来形	①掘削の深さ ②掘削の状況	<input type="checkbox"/> 掘削の深さ <input type="checkbox"/> 掘削の大きさ <input type="checkbox"/> 掘削の状況	・80mに1か所 ・断面が変化する場合は、 変化点ごとに1か所	定期 報告
	擁壁の基礎形状	出来形	①深さ ②形状	<input type="checkbox"/> 根入れ部分の深さ <input type="checkbox"/> 基礎の形状	・80mに1か所 ・断面が変化する場合は、 変化点ごとに1か所	定期 報告
擁壁等	義務設置擁壁の設置	出来形	①位置、擁壁の種類 ②延長 ③躯体幅 ④高さ ⑤部材の厚さ ※大臣認定擁壁に ついては①～⑤に 加え、⑥認定条件 への適合	<input type="checkbox"/> 前景 <input type="checkbox"/> 位置 <input type="checkbox"/> 種類 <input type="checkbox"/> 延長 <input type="checkbox"/> 躯体幅 <input type="checkbox"/> 高さ <input type="checkbox"/> 銘版等の表示 (大臣認定擁壁の場合)	①：位置、種類は全数 ・そのほかは200mに 1か所 ・断面が変化する場合は、 変化点ごとに1か所	定期 報告
	義務設置擁壁の水抜穴	出来形	①水抜穴の位置 (配置の間隔) ②水抜穴の寸法 ③透水層の設置状況 ④裏込めの状況	<input type="checkbox"/> 水抜穴の位置 (配置の間隔) <input type="checkbox"/> 管の位置(管の本数) <input type="checkbox"/> 穴の寸法 <input type="checkbox"/> 透水層の設置状況 <input type="checkbox"/> 裏込めの状況	・200mに1か所 ・断面が変化する場合は、 変化点ごとに1か所	定期 報告
	義務設置擁壁の透水層	施工状況	①厚さ ②配置の間隔 ③延長 ④排水勾配 ⑤材料	<input type="checkbox"/> 透水層敷設状況	・120mに1か所	定期 報告
	出来形	<input type="checkbox"/> 透水層の厚さ <input type="checkbox"/> 浸透層の延長 <input type="checkbox"/> 排水勾配 <input type="checkbox"/> 材料 <input type="checkbox"/> 配置の間隔 (小段との位置関係)				
任意設置擁壁の設置	出来形	①位置、擁壁の種類 ②延長 ③躯体幅 ④高さ ⑤部材の厚さ	<input type="checkbox"/> 全景 <input type="checkbox"/> 位置 <input type="checkbox"/> 種類 <input type="checkbox"/> 延長 <input type="checkbox"/> 躯体幅 <input type="checkbox"/> 高さ	①：位置、種類は全数 ・その他は200mに 1か所 ・断面が変化する場合は、 変化点ごとに1か所	定期 報告	

表 3.4.3 検査項目及び写真撮影項目（土地の形質の変更）

分類	作業内容	撮影内容	検査項目	撮影項目	撮影及び検査密度	提出時期
擁壁等	RC造擁壁等の配筋	出来形	①鉄筋の径 ②鉄筋の本数 ③鉄筋の位置 ④配筋・鉄筋の間隔 ⑤継手の位置、重ね長さ ⑥結束 ⑦被り厚さ ⑧スペーサー配置 ⑨鉄筋の末端処理 ⑩定着長	<input type="checkbox"/> 鉄筋の径 <input type="checkbox"/> 鉄筋の本数 <input type="checkbox"/> 鉄筋の位置 <input type="checkbox"/> 配筋・鉄筋の間隔 <input type="checkbox"/> 継手の位置 <input type="checkbox"/> 継手の重ね長さ <input type="checkbox"/> 鉄筋の被り厚さ <input type="checkbox"/> スペーサーの配置 <input type="checkbox"/> 鉄筋の末端処理 <input type="checkbox"/> 定着長	・擁壁の種類ごとに 施工箇所代表1か所 ・本数は施工箇所代表 1か所	定期 報告
	練積み擁壁の形状等	出来形	①下端部分の厚さ ②組積材の控え長さ ③裏込め ④控え壁の形状 ⑤控え壁の間隔	<input type="checkbox"/> 下端部分の厚さ <input type="checkbox"/> 組積材の控え長さ <input type="checkbox"/> 裏込め材料 <input type="checkbox"/> 控え壁の形状 <input type="checkbox"/> 控え壁の間隔	・位置、種類は全数 ・延長、高さは200mに 1か所 ・断面が変化する場合は、 変化点ごとに1か所	定期 報告
	崖面崩壊防止施設の設置	出来形	①位置、崖面崩壊防止施設の種類 ②延長 ③高さ ④厚さ	<input type="checkbox"/> 位置 <input type="checkbox"/> 種類 <input type="checkbox"/> 延長 <input type="checkbox"/> 高さ	・200mに1か所 ・断面が変化する場合は、 変化点ごとに1か所	定期 報告
排水工	地下水排水施設 (中間検査対象規模)	出来形	①排水管の位置種類 ②材料 ③排水管の接合 ④管径 ⑤管渠の勾配	<input type="checkbox"/> 排水管の種類 <input type="checkbox"/> 排水管の位置 <input type="checkbox"/> 排水管の接合部の 処理状況 <input type="checkbox"/> 排水管の管径 <input type="checkbox"/> 排水管の勾配	延長120mに1か所	中間 検査
	地下水排水施設 ※中間検査対象規模未満	出来形	①排水管の位置種類 ②材料 ③排水管の接合 ④管径 ⑤管渠の勾配	<input type="checkbox"/> 排水管の種類 <input type="checkbox"/> 排水管の位置 <input type="checkbox"/> 排水管の接合部の 処理状況 <input type="checkbox"/> 排水管の管径 <input type="checkbox"/> 排水管の勾配	延長120mに1か所	完了 検査
	盛土内排水層・基盤排水層	出来形	①排水層の位置 ②排水層の材料 ③排水層の厚さ	<input type="checkbox"/> 層の位置 <input type="checkbox"/> 層の厚さ	全数	定期 報告
	表面排水施設	出来形	①排水工の位置種類 ②材料 ③流路洗堀等への配慮 ④排水工の断面積 ⑤勾配	<input type="checkbox"/> 排水工の種類 <input type="checkbox"/> 流路洗堀等への配慮 <input type="checkbox"/> 排水工の断面積 <input type="checkbox"/> 排水工の勾配	延長120mに1か所	定期 報告
	その他排水施設	出来形	①ます又はマンホールの設置 ②ます又はマンホールの蓋の有無 ③ますの泥溜めの深さ	<input type="checkbox"/> ます又はマンホールの内径 <input type="checkbox"/> ます又はマンホールの位置 <input type="checkbox"/> ます又はマンホールの蓋の設置状況 <input type="checkbox"/> 泥溜めの深さ	・人孔については全数 ・ますについては2か所に1か所の割合	定期 報告

※中間検査対象規模未満の工事で地下水排水施設を設置する場合は、完了検査時に写真にて施工状況の確認を行います。対象規模と同様の撮影を行ってください。

表 3.4.4 検査項目及び写真撮影項目（土石の堆積）

分類	作業内容	撮影内容	検査項目	撮影項目	撮影及び検査密度	提出時期
－	工事着手前の現況	着手前	①工事着手前の現況	<input type="checkbox"/> 工事着手前の現況	・東西南北の各面 ・施工中・除却完了後の写真と対比できるように同じ方向とする	着手前
土石の堆積	地盤改良の状況	出来形	①伐開除根・除草の状況 ②地盤改良の状況	<input type="checkbox"/> 全景 <input type="checkbox"/> 伐開除根・除草の状況 <input type="checkbox"/> 地盤改良の状況	1000 m ² に1か所程度	定期報告
	境界柵等	出来形	①柵等の種類・構造 ②位置 ③周囲長 ④立ち入りを禁止する旨の表示の設置状況	<input type="checkbox"/> 柵等の位置 <input type="checkbox"/> 柵等の周囲長 <input type="checkbox"/> 立ち入りを禁止する旨の表示の設置状況	－	定期報告
	側溝	出来形	①側溝の種類・構造 ②側溝の位置	<input type="checkbox"/> 側溝の種類 <input type="checkbox"/> 側溝の構造 <input type="checkbox"/> 側溝の設置状況	120mに1か所	定期報告
	構台	出来形	①位置、周囲長 ②高さ、規格	<input type="checkbox"/> 全景 <input type="checkbox"/> 位置 <input type="checkbox"/> 周囲長 <input type="checkbox"/> 高さ <input type="checkbox"/> 鋼板等の規格	全数	措置完了時
	山留工	出来形	①鋼矢板等の種類 ②鋼矢板等の高さ ③周囲長	<input type="checkbox"/> 鋼矢板等の種類 <input type="checkbox"/> 鋼矢板等の高さ <input type="checkbox"/> 周囲長	①②：施工延長40mにつき1か所、40m以下のものは1施工箇所につき2か所測定 ・断面の変化点はすべて測定 ・延長は1施工箇所ごとに測定	措置完了時
	土石の堆積	施工状況	土石の堆積の状況	<input type="checkbox"/> 土石の堆積の状況	・東西南北の各面 ・工事着手前の写真と対比できるように同じ方向とする	定期報告
	空地の幅	出来形	空地の幅	<input type="checkbox"/> 全景 <input type="checkbox"/> 土石の高さ <input type="checkbox"/> 空地の幅	東西南北の各面（鋼矢板を使用した面を除く）	定期報告
	土石の除却	出来形	土石の除却完了	<input type="checkbox"/> 土石の堆積の除却	・東西南北の各面 ・工事着手前の写真と対比できるように同じ方向とする	完了検査

3.4.1 定期報告

法第19条、第38条

定期報告は、一定規模（表 3.4.5 を参照）以上で工事期間が3か月を超える工事について、その進捗状況等を **3か月ごと** に報告するものです。定期報告の対象となる報告事項を表 3.4.6 に、定期報告に必要な書類を表 3.4.7 に示します。青森県 HP 内の許可申請・届出等フォームにて提出してください。

なお、定期報告の結果により対策が必要と判断された場合は、必要な対策を講じる必要があります。※国等協議又は都市計画法でみなし許可を受けている場合でも、表 3.4.5 の報告を要する規模に該当する場合は、盛土規制法の許可を受けた工事と同様に定期報告を行う必要があります。

表 3.4.5 定期報告の対象規模等

工事の区分	報告を要する規模	報告の期間
土地の形質の変更 (盛土又は切土)	ア 盛土で高さ2m超の崖を生ずるもの イ 切土で高さ5m超の崖を生ずるもの ウ 盛土と切土を同時に行って、高さ5m超の崖を生ずるもの (ア、イを除く) エ 盛土で高さ5m超となるもの(ア、ウを除く) オ 盛土又は切土の面積3,000m ² 超となるもの(ア～エを除く)	許可日から 3か月ごと
土石の堆積	ア 堆積の高さ5m超かつ面積1,500m ² 超となるもの イ 堆積の面積3,000m ² 超となるもの	

表 3.4.6 定期報告における報告事項

工事の区分	報告事項
土地の形質の変更 (盛土又は切土)	ア 工事が施行される土地の所在地 イ 工事の許可年月日及び許可番号 ウ 前回の報告年月日(2回目以降) ○報告時点における次の事項 ・盛土又は切土の高さ ・盛土又は切土の面積 ・盛土又は切土の土量 ・擁壁等(擁壁、崖面崩壊防止施設、排水施設、若しくは地滑り抑止ぐい又はグラウンドアンカーその他の土留め)に関する工事の施行状況
土石の堆積	○報告時点における次の事項 ・土石の堆積の高さ ・土石の堆積の面積 ・土石の堆積の土量 ○前回の報告の時点から新たに堆積された土石の土量及び除却された土石の土量

※工事を一時中止(冬期間を除く)する場合は、中止する期間及びその理由を記載すること。

表 3.4.7 定期報告に必要な提出書類

工事の区分	書類	様式	添付書類	備考
土地の形質の変更 (盛土又は切土)	宅地造成又は特定盛土等に関する工事の定期報告書	県様式第19号	<ul style="list-style-type: none"> 報告の時点における盛土又は切土をしている土地及びその付近の状況を明らかにする写真 【表 3.4.1～表 3.4.3】参照 その他の書類 	(省令第48条第1項、省令第78条第1項)
土石の堆積	土石の堆積に関する工事の定期報告書	県様式第20号	<ul style="list-style-type: none"> 報告の時点における土石の堆積を行っている土地の状況（堆積する土石の高さ、確保すべき空地、地表水を排除する措置の状況、柵等の設置状況等）及びその付近の状況を明らかにする写真 【表 3.4.4】参照 その他の書類 	(省令第48条第2項、省令第78条第2項)
みなし許可対象 (都市計画法)	宅地造成又は特定盛土等に関する工事の定期報告書	県様式第19号	<ul style="list-style-type: none"> 土地利用計画図 都市計画法の開発許可証の写し 報告の時点における盛土又は切土をしている土地及びその付近の状況を明らかにする写真 【表 3.4.1～表 3.4.3】参照 その他の書類 	<ul style="list-style-type: none"> 前回の報告以降に変更を行っている場合は、最新の図面とそれに係る変更許可証も含む なお、過去に提出済みの場合は不要

※必要に応じて、そのほかの図書の添付を求める場合があります。

※提出は青森県 HP 内の許可申請・届出等フォームにて行ってください。

3.4.2 中間検査

法第18条、第37条

中間検査は、工事完了後に確認することのできない箇所について行うものであり、盛土並びに切土の安定性にかかわる重要な検査となります。中間検査後の工程に係る工事は、中間検査合格証の交付を受けた後でなければできません。

また、中間検査の結果により是正が必要と判断された場合は、是正後に改めて再検査を実施し、検査合格後に次の工程に進むことができます。

中間検査は、特定工程に係る工事の完了から4日以内に青森県HP内の許可申請・届出等フォームにて申請を行う必要があります。検査申請の1～2週間前に、電話等で検査の日程調整をしていただければ、スムーズに対応可能です。

検査方法については、現地立会いによる確認を基本とし、現地立会いによる確認が困難な場合は、必要な検査項目を満足することを前提に書類及び写真での確認や、遠隔臨場での確認を行います。
※国等協議又は都市計画法でみなし許可を受けている場合でも、表3.4.8の検査を要する規模に該当する場合は、盛土規制法の許可を受けた工事と同様に中間検査を受ける必要があります。

表 3.4.8 中間検査の対象規模等

工事の区分	検査を要する規模	対象工程	申請時期
土地の形質の変更 (盛土又は切土)	ア 盛土で高さ2m超の崖を生ずるもの イ 切土で高さ5m超の崖を生ずるもの ウ 盛土と切土を同時に行って、高さ5m超の崖を生ずるもの (ア、イを除く) エ 盛土で高さ5m超となるもの (ア、ウを除く) オ 盛土又は切土の面積3,000m ² 超となるもの(ア～エを除く)	・盛土前又は切土後の地盤面に排水施設を設置する工事の工程 ・排水施設の周囲を砕石その他の資材で埋める工事の工程	特定工程に係る工事の完了から 4日以内

表 3.4.9 暗渠排水工の中間検査項目

中間検査項目	検査内容	写真撮影時の留意事項
配置と規格	・計画内容と現地条件を照査し、適切に施行されているか	・各層ごとに施行状況や出来形の写真を撮影し、完了検査申請時に証拠として提出する ・撮影時には、確認ポイントが明確に写るようにする なお、敷均し厚さは箱尺(スタッフ)等で確認できるようにする
集水管接続部	・適切に処理されているか	
集水管端部	・土砂流入防止措置は適切か	
現地地盤からの湧水の処理	・適切に処理されているか	
渓流や既設水路等の通過水流	・適切に処理されているか	

※中間検査対象規模未達の工事で地下水排水施設を設置する場合は、完了検査時に写真にて施工状況の確認を行うので、対象規模と同様の撮影を行ってください。

表 3.4.10 中間検査に必要な提出書類

工事の区分	書類	様式	添付書類	備考
土地の形質の変更 (盛土又は切土)	宅地造成又は特定盛土等に関する工事の 中間検査申請書	国様式 第十三	<ul style="list-style-type: none"> ・検査対象に係る工事の内容を明示した平面図 ・検査対象の写真 【表 3.4.1～表 3.4.3】参照	(省令第46条、第76条)
みなし許可対象 (都市計画法)			<ul style="list-style-type: none"> ・検査対象に係る工事の内容を明示した土地利用計画図 ・検査対象に係る工事の内容に関する平面図及び構造図 ・都市計画法の開発許可証の写し ・検査対象の写真 【表 3.4.1～表 3.4.3】参照	<ul style="list-style-type: none"> ・前回の届出以降に変更を行っている場合は、最新の図面とそれに係る変更許可証も含む ・なお、過去に提出済みの場合は不要

※必要に応じて、そのほかの図書の添付を求める場合があります。

※提出は青森県 HP 内の許可申請・届出等フォームにて行ってください。

3.4.3 完了検査、確認申請

法第17条、第36条

(1) 完了検査等の申請

工事が許可の内容に適合していることを判定するため、完了検査等を実施します。盛土又は切土に関する工事を完了したときは完了検査を、土石の堆積に関する工事を完了したときは除却の確認を受ける必要があります。

また、土石の堆積に関する工事において、堆積した土石の崩壊やそれに伴う流出を防止する措置の設置完了時においても速やかに検査を受ける必要があります。

完了検査及び確認は、工事完了から4日以内に青森県 HP 内の許可申請・届出等フォームにて申請を行う必要があります。検査申請の1～2週間前に、電話等で検査の日程調整をしていただければ、スムーズに対応可能です。

検査方法については、土地の形質の変更（盛土又は切土）においては、現地立会いによる確認を基本とし、現地立会いによる確認が困難な場合は、必要な検査項目を満足することを前提に書類及び写真での確認や、遠隔臨場での確認を行います。また、土石の堆積における確認は、書類及び写真での確認を基本とし、それらの確認が困難な場合は、遠隔臨場や現地立ち合いでの確認を行います。

※都市計画法の許可を受けている場合（みなし許可）は、都市計画法の規定による完了検査を受けることで、盛土規制法の完了検査を受けたものとみなされます。

表 3.4.11 完了検査等の対象工程

工事の区分	対象工程	申請時期
土地の形質の変更 (盛土又は切土)	宅地造成又は特定盛土等に関する工事の完了	工事完了から 4日以内
土石の堆積	堆積した土石の除却完了	
	堆積した土石の崩壊を防止するための措置（鋼板（構台等）の設置）の完了 土石の崩壊に伴う土砂の流出を防止する措置（鋼矢板等の設置）の完了	措置完了後 速やかに

表 3.4.12 完了検査等に必要な提出書類

工事の区分	書類	様式	添付書類	備考
土地の形質の変更 (盛土又は切土)	宅地造成又は特定盛土等に関する工事の完了検査申請書	国様式 第九	・検査、確認対象に係る工事の内容を明示した平面図 ・検査、確認対象の写真 【表 3.4.1～表 3.4.4】 参照	(省令第40条、 第70条)
土石の堆積	土石の堆積に関する工事の確認申請書	国様式 第十一		(省令第42条、 第73条)
	宅地造成又は特定盛土等に関する工事の中間検査申請書 (準用)	国様式 第十三 (準用)		※対象措置がある場合、手続きについて個別指導

※必要に応じて、そのほかの図書の添付を求める場合があります。

※提出は青森県 HP 内の許可申請・届出等フォームにて行ってください。

※中間検査対象規模未満の工事で地下水排水施設を設置した場合は、完了検査時に写真にて施工状況の確認を行います。対象規模と同様の撮影を行ってください。

3.5 工事完了の届出

届出を行った工事が完了した際には、速やかに「届出工事の完了届出書」を提出してください。

なお、都市計画法の開発許可を受けたことにより、特定盛土等規制区域における工事の届出をしたものとみなされた工事については、都市計画法の規定に基づいた工事完了に係る手続きを行うことで、盛土規制法による完了届出も提出されたものとみなされます。

表 3.5.1 届出工事の完了届出書提出書類

書類	様式	備考
届出工事の完了届出書	県様式 第21号	

※必要に応じて、そのほかの図書の添付を求める場合があります。

3.6 法に適合していることの証明書の交付

省令第88条

建築基準法第6条第1項、若しくは第6条の2第1項における建築確認申請のために、盛土規制法（第12条第1項、第16条第1項、第30条第1項、第35条第1項）に適合している、又はその対象とならない工事であることを示す証明書の交付を受けることができます。必要書類を添付した上で、それぞれに対応する証明申請書を提出してください。

盛土規制法に適合している旨を示す証明書は、対象工事の完了検査後も交付可能ですが、建築確認申請においては、検査済証の写しで適合を確認することができるため、特段の理由がない限り証明書は不要です。なお、完了検査後から期間が経過している場合や維持管理の状況によっては、盛土規制法に適合することを証明できないこともあるため、ご注意ください。

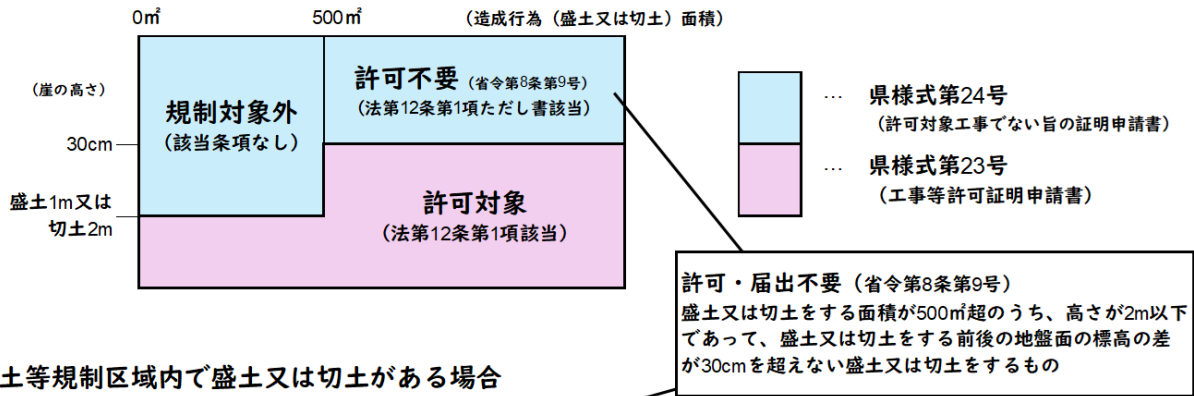
表 3.6.1 証明申請書に要する添付書類

No.	書類	様式	添付書類		備考
1	適合証明等交付申請書	県様式第23号		・平面図	(省令第88条)
2	宅地造成又は特定盛土等に関する許可対象で工事でない旨の証明申請書	県様式第24号	政令第5条第1項 第1号（鉱山保安法関係） 第2号（鉱業法関係） 第3号（採石法関係） 第4号（砂利採取法関係）	各号に定める工事に該当することを証する書類	
			省令第8条 第1号（土地改良法関係） 第2号（火薬類取締法関係） 第3号（家畜伝染病予防法関係） 第4号（廃棄物処理法関係） 第5号（土壌汚染対策法関係） 第6号（放射性物質汚染対処特措法関係） 第7号（森林・林業基本法及び林道作設指針関係）	各号に定める工事に該当することを証する書類	
			省令第8条第9号 宅地造成又は特定盛土等（政令第3条第5号の盛土又は切土に限る。）に関する工事のうち、高さが2m以下であって、盛土又は切土をする前後の地盤面の標高の差が30cmを超えない盛土又は切土をするもの	・現況写真 ・位置図 ・地形図 ・土地の平面図 ・土地の断面図 ・求積図	
			省令第8条第10号 ハ 工事の施行に付随して行われる土石の堆積であって、当該工事に使用する土石又は当該工事で発生した土石を当該工事の現場又はその付近に堆積するもの	・主となる本体工事の施行範囲、工事期間が読み取れる工事施行計画書その他の書類 ・現況写真 ・位置図 ・地形図	

表 3.6.2 証明申請の手数料

手数料	
1 件につき 750 円	

宅地造成等工事規制区域内で盛土又は切土がある場合



特定盛土等規制区域内で盛土又は切土がある場合

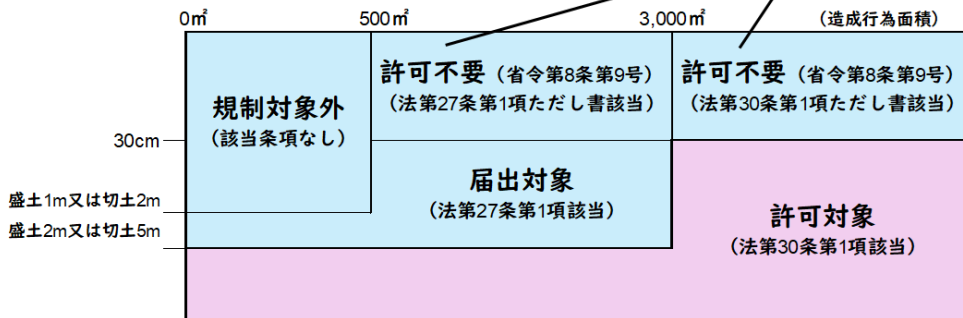


図 3.6.1 証明申請書の種別について

3.7 土地の保全等

3.7.1 基本事項

盛土規制法における規制区域内の盛土等が行われた土地の所有者、管理者又は占有者（以下「土地所有者等」という）は、盛土等に伴う災害が生じないように、その土地を常時安全な状態に維持するように努めなければなりません。盛土等の土地所有者等の概念を図 3.7.1 盛土等の土地所有者等の概念図に示します。

盛土等に変状や湧水等、災害につながりうる状況が確認された場合は、土地所有者等はその土地を災害が生じないように安全な状態に改善する必要があります。なお、造成宅地のように、個別の盛土等に対し、土地所有者等が複数存在する場合は、個々の土地所有者等が自ら所有、管理、占有する土地について、適切に維持管理を行うことに加え、土地所有者等が互いに連携し、盛土等全体を維持管理することが重要です。

詳細については、「盛土等の安全対策推進ガイドライン及び同解説」をご参照ください。

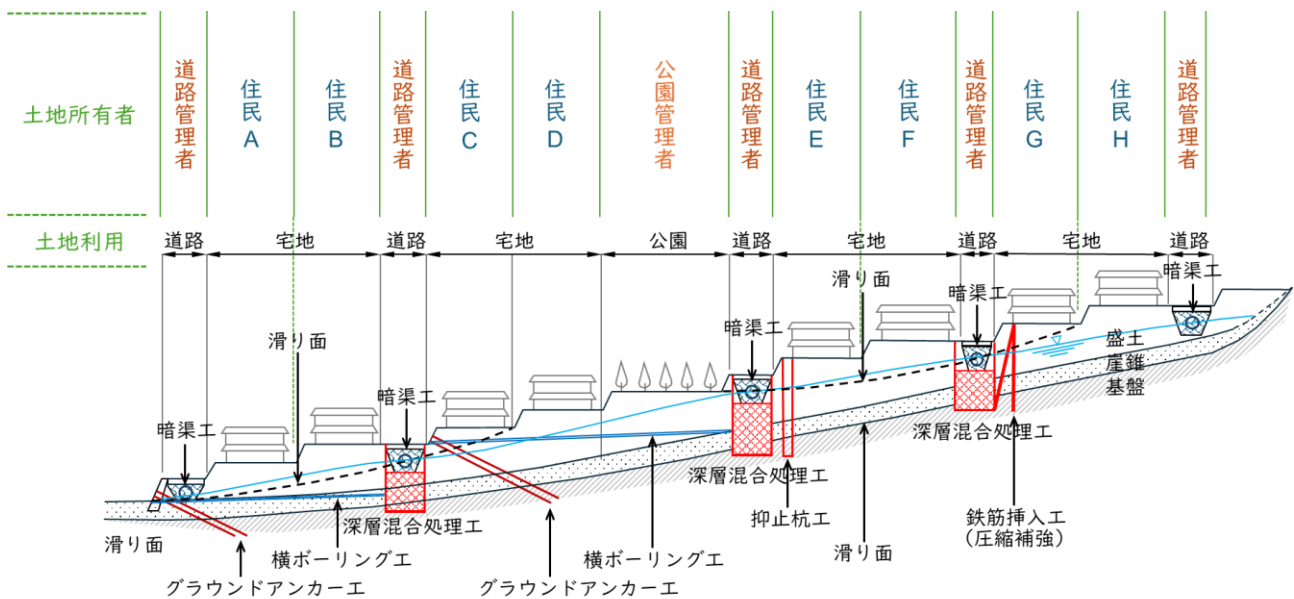


図 3.7.1 盛土等の土地所有者等の概念図

(盛土等の安全対策推進ガイドライン及び同解説 令和5年5月 参照)

3.7.2 土地の保全における着眼点

盛土等の維持管理は、災害発生の兆候の把握と災害防止措置の機能維持を目的とするものに大別されます。日常的な維持管理における着眼点を表 3.7.1 に示します。

表 3.7.1 日常的な維持管理の内容や実施頻度

目的	対象箇所	日常的な維持管理の対象	点検 清掃 頻度	大地震時、 豪雨時 ^{※1} の点検	
				大地 震後	豪雨 後
災害発生 の兆候の 把握	盛土上面、 盛土又は切土のり面、 擁壁	・盛土上面や盛土／切土のり面、擁壁の亀裂、陥没、隆起、 傾倒、ズレ、ハラミ、凹凸等の発現、進展を確認 ・のり面地山からの湧水の有無を確認	年2 回程度	○	○
	排水施設 (地表水、地下水)	・盛土下の暗渠排水施設からの地下水、のり面・擁壁の排水 管からの排水について、有無や量の変化を確認 ・暗渠呑口や排出口が詰まっていないか確認			○
	その他	・ボーリング孔に自記水位計や手計式水位計を設置し、盛土 内の地下水位の変化（水位上昇の有無）を確認 ^{※2}			○ ※3
災害防止措置 の機能維持	抑止工 (地山補強土工、 グラウンドアンカー工、 抑止杭工)	・グラウンドアンカー工や地山補強土工頭部分が飛び出し、落 下等していないか確認 ・抑止杭工の周辺地盤や構造物に変状が見られるか確認 ・アンカー工に変状がある場合リフトオフ試験を、杭工、矢 板工に変状がある場合変位観測を実施 ^{※2}		○	
	のり面保護工 (モルタル吹付工、 コンクリート枠工等)、 擁壁工	・擁壁やのり面工にひび割れや剥離等の劣化等が見られるか 確認 ・コンクリートの劣化、剥離、破損や鉄筋の腐食が確認され た場合は、必要に応じて補修		○	
	崖面崩壊防止施設 (大型かご枠工)、 かご工(ふとんかご工)	・大型かご枠工、ふとんかご工の変形や破損の有無を確認 ^{※4} ・鋼材や金網の腐食が進んだ場合は、部材の取り換えを検討	○	○	
	植生工	・盛土のり面における裸地化、土砂流出の有無を確認 ・健全な植生の生育によるのり面の侵食防止等の観点から、 豪雨時において植生の喪失や倒木の有無、日常において地 表面の植生の過度な被圧や生育不良の有無を確認 ・立地条件や必要性に応じた補植や密度調整（伐採）の実施	○	○	
	排水施設(地表水・地下水)	・盛土上面やのり面の排水施設で枯葉等による詰まりが生じ ていないか確認し、必要に応じて枯葉除去、清掃を実施 ・暗渠上流呑口や下流吐口が枯葉等で詰まっていないか確 認、詰まりが確認された場合は除去作業の実施 ・管内カメラ調査を実施 ^{※2} し、地下水排除工(暗渠工)の詰 まり等を確認		○	

※1 大地震、豪雨の規模については、震度 5 弱以上の地震が観測されたとき又はレベル 4 大雨危険警報以上の気象警報が発令されたときに該当する点検を実施し、被災が確認された場合は県にその内容を報告すること

※2 実施方法等は専門家に相談が必要

※3 豊水期、濁水期を含む長期間の実施が望ましい

※4 崖面崩壊防止施設が地盤の変形に追従して変形している場合のように、施設の機能が損なわれていない部分的な変形は、変形とは扱わない

第4章 監督処分・罰則

法第20条、第22条、第23条、第27条、第39条、第41条、第42条

4.1 監督処分

許可権者は、盛土規制法において、許可に付した条件を違反、無許可工事の実施等、不正が行われた場合等においては、相手方に対しそれぞれの要件により、監督処分、勧告、改善命令、行政代執行を行うことができます。

また、許可権者は自ら災害防止措置の全部、又は一部を講ずることが可能です。

表 4.1.1 監督処分

区域	相手方	条文	要件	監督処分内容
< 監督処分 >				
宅地造成等 工事規制区域	工事の許可を受けた 工事主／許可条件に違 反した者	法第20条 第1項	・偽りその他不正な手段により許可 を受けたとき ・許可に付した条件に違反したとき	許可取消
	工事主／ 工事請負人／ 現場管理者	法第20条 第2項	・無許可工事／許可基準・条件違反 ／中間検査違反	工事施行停止命令／ 災害防止措置命令
	土地の所有者等／ 工事主	法第20条 第3項	・無許可工事が施行された土地／ 中間・完了検査未受検・技術的 基準不適合土地	土地使用制限・禁止命令／ 災害防止措置命令
	土地の所有者等／ 工事主／工事請負人／ 現場管理者／ 工事従事者	法第20条 第4項	・法第20条第2項の工事施行停止 命令時、緊急の必要により弁明の 機会の付与ができないとき ・法第20条第2項の監督処分に該 当することが明らかなきとき	工事施行停止命令
特定盛土等 規制区域	工事の許可を受けた 工事主／ 許可条件に違反した者	法第39条 第1項	・偽りその他不正な手段により許可 を受けたとき ・許可に付した条件に違反したとき	許可取消
	工事主／ 工事請負人／ 現場管理者	法第39条 第2項	・無許可工事／許可基準・条件違反 ／中間検査違反	工事施行停止命令／ 災害防止措置命令
	土地の所有者等／ 工事主	法第39条 第3項	・無許可工事が施行された土地／ 中間・完了検査未受検・技術的 基準不適合土地	土地使用制限・禁止命令／ 災害防止措置命令
	工事主／ 工事請負人／ 現場管理者／ 工事従事者	法第39条 第4項	・法第20条第2項の工事施行停止 命令時、緊急の必要により弁明の 機会の付与ができないとき ・法第20条第2項の監督処分に該 当することが明らかなきとき	工事施行停止命令

国土交通省 HP 「盛土規制法の概要」 から引用 <https://www.mlit.go.jp/toshi/web/content/001490955.pdf>

表 4.1.2 勧告、改善命令

区域	相手方	条文	要件	監督処分内容
<勧告>				
宅地造成等 工事規制区域	土地の所有者等/ 工事主/工事施行者	法第 22 条 第 2 項	・災害の防止のため必要が あるとき	災害防止のため必要な措置勧告 例) 擁壁等設置、改造
特定盛土等 規制区域	工事主	法第 27 条 第 3 項	・災害の防止のため必要が あるとき (届出受理日から 30 日以 内)	必要な措置を勧告 例) 工事の計画変更
	土地の所有者等/ 工事主/工事施行者	法第 41 条 第 2 項	・災害の防止のため必要が あるとき	災害防止のため必要な措置勧告 例) 擁壁等設置、改造
<改善命令>				
宅地造成等 工事規制区域	土地の所有者等/ 原因行為者	法第 23 条	・災害防止措置未了/極め て不十分なとき ・災害発生のおそれが大き いとき	災害防止工事命令 例) 擁壁等設置改造/ 盛土の改良/土石の除却
特定盛土等 規制区域	工事主	法第 27 条 第 4 項	・正当な理由なく勧告に係 る措置をとらなかったと き	勧告に係る措置をとるべきこと 例) 工事の計画変更
	土地の所有者等/ 原因行為者	法第 42 条	・災害防止措置未了/極め て不十分なとき ・災害発生のおそれが大き いとき	災害防止工事命令 例) 擁壁等設置改造/ 盛土の改良/土石の除却

国土交通省 HP 「盛土規制法の概要」 から引用 <https://www.mlit.go.jp/toshi/web/content/001490955.pdf>

表 4.1.3 行政代執行

区域	相手方	条文	要件	監督処分内容
<行政代執行>				
宅地造成等 工事規制区域	土地の所有者等/ 工事主等	法第 20 条 第 5 項	・災害防止措置命令後（監督処分） 未措置/不十分/措置見込みなし ・命ずべき者を過失なく確知できないとき ・災害防止措置を命ずるとまがないとき	略式代執行 (事前公告義務)
	土地の所有者等/ 原因行為者	法第 23 条 第 3 項 (法第 20 条 第 5 項)	・災害防止措置命令後（改善命令） 未措置/不十分/措置見込みなし ・命ずべき者を過失なく確知できないとき ・災害防止措置を命ずるとまがないとき	略式代執行 (事前公告義務)
特定盛土等 規制区域	土地の所有者等/ 工事主等	法第 39 条 第 5 項	・災害防止措置命令後（監督処分） 未措置/不十分/措置見込みなし ・命ずべき者を過失なく確知できないとき ・災害防止措置を命ずるとまがないとき	略式代執行 (事前公告義務)
	土地の所有者等/ 原因行為者	法第 42 条 第 3 項 (法第 39 条 第 5 項)	・災害防止措置命令後（改善命令） 未措置/不十分/措置見込みなし ・命ずべき者を過失なく確知できないとき ・災害防止措置を命ずるとまがないとき	略式代執行 (事前公告義務)

国土交通省 HP 「盛土規制法の概要」 から引用 <https://www.mlit.go.jp/toshi/web/content/001490955.pdf>

4.2 罰則規定

盛土規制法の罰則のうち、主なものについて、表 4.2.1 に示します。盛土規制法では、罰則が抑止力として十分機能するよう、無許可行為や命令違反等に対する拘禁刑及び罰金刑について高い水準に強化されています。

表 4.2.1 盛土規制法の罰則適用について

違反内容	対象	条文 (法)	法定刑		法人重科	
			拘禁	罰金	罰金	
手続き違反	許可を受けずに盛土等に関する工事をした者	第55条第1項 第1・2号	3年	1000万円	3億円	
	中間検査、定期報告、完了検査の申請をしなかった者	第56条第1・2号	1年	300万円	300万円	
	届出をしなかった又は しないで工事をした者	特定盛土等規制区域の届出	第57条	1年	100万円	100万円
		区域指定時に工事中の届出	第58条第3号	6月	30万円	30万円
		擁壁等に関する工事の届出	第58条第4号			
		公共施設用地の転用の届出	第58条第3号			
軽微な変更の届出	第61条	—	30万円*	—		
虚偽申請	虚偽申請により許可を受けた者	第55条第1項 第1・2号	3年	1000万円	3億円	
	虚偽の中間検査申請、定期報告、完了検査申請をした者	第56条第1・2号	1年	300万円	300万円	
	虚偽の届出をした者	特定盛土等規制区域の届出	第57条	1年	100万円	100万円
		区域指定時に工事中の届出	第58条第3号	6月	30万円	30万円
		擁壁等に関する工事の届出	第58条第4号			
		公共施設用地の転用の届出	第58条第3号			
	軽微な変更の届出	第61条	—	30万円*	—	
虚偽の報告をした者	報告徴収に対する報告	第58条第5号	6月	30万円	30万円	
技術的基準 違反	技術的基準に違反して工事の設計をした者（設計図書 を用いない又は従わないで工事をした工事施行者） ※違反行為が工事主等の故意による時はその者を含む	第55条第2・3項	3年	1000万円	3億円	
標識掲示 義務違反	許可等を受けている旨の標識を掲示しなかった者	第59条	—	50万円	50万円	
立入拒否	立入検査を拒み、妨げ又は忌避した者	第56条第4号	1年	300万円	300万円	
報告拒否	報告徴収に対し報告をしなかった者	第58条第5号	6月	30万円	30万円	
命令違反	監督処分（工事中止、使用禁止・制限、災害防止措置） に違反した者	第55条第1項 第4号	3年	1000万円	3億円	
	改善命令に違反した者	第56条第3号	1年	300万円	1億円	
	特定盛土等規制区域の届出に対する命令に違反した者					
基礎調査のための土地の立入りを拒み又は妨げた者		第58条第1号	6月	30万円	30万円	

※軽微な変更の届出に違反した場合は罰金ではなく過料が科されます。

※この表に記載されている罰則は最大のものであります。