

盛土規制法に基づく許可申請の手引き

【制度編】

(案) ※令和7年12月現在

この「手引き（案）」は、令和8年4月1日の盛土規制法に基づく規制開始に向け、法の概要や手続きについて作成日現在の情報を基に作成したものです。

そのため、規制開始までに記載内容が変更となる可能性があります。

令和8年4月

青森県

制度編 目次

第1章 宅地造成及び特定盛土等規制法について	1
1.1 宅地造成及び特定盛土等規制法の概要	1
1.2 用語の定義	2
1.3 規制区域	5
1.4 許可権者	8
1.5 許可等担当課	8
1.6 手続要否判定フロー	9
1.6.1 土地の形質の変更の場合	9
1.6.2 土石の堆積の場合	10
1.7 許可を要する工事	11
1.7.1 宅地造成、特定盛土等又は土石の堆積に関する工事の許可	11
1.7.2 許可対象行為の考え方	12
1.8 届出を要する工事	18
1.8.1 特定盛土等又は土石の堆積に関する工事の届出	18
1.8.2 擁壁等の除却工事の届出	19
1.8.3 公共施設用地の転用の届出	19
1.8.4 規制開始時点で既に行われている工事の届出	20
1.9 許可又は届出を要しない工事	22
1.10 許可を受けたとみなす工事	33
第2章 許可申請及び届出	35
2.1 手続の流れ	35
2.1.1 許可を要する工事	35
2.1.2 届出を要する工事	37
2.1.3 許可を受けたとみなす工事	39
2.2 許可の条件	40
2.3 設計者の資格	42
2.4 土地所有者の同意	43
2.5 住民への周知	44
2.6 許可申請及び届出に必要な書類等	47
2.6.1 許可申請に必要な書類等	47
2.6.2 届出に必要な書類等	54
2.6.3 国等協議の申出に必要な書類等	58
2.7 標準処理期間	59
2.8 申請手数料	59
2.9 許可等の公表	61
第3章 許可後の手続き（工事施行に係る手続等）	62

3.1 標識の掲示	62
3.2 工事の変更許可申請・変更届出	64
3.2.1 変更許可申請	64
3.2.2 変更届出	65
3.2.3 軽微な変更における届出	66
3.2.4 変更協議の申出	67
3.2.5 盛土等に関する工事の一時中止・再開の届出	68
3.3 工事の廃止の届出	68
3.4 検査・定期報告	69
3.4.1 定期報告	70
3.4.2 中間検査	72
3.4.3 完了検査、確認申請	74
3.5 工事完了の届出	78
3.6 法に適合していることの証明書の交付	79
3.7 土地の保全等	81
3.7.1 基本事項	81
3.7.2 土地の保全における着眼点	82
第4章 監督処分・罰則	83
4.1 監督処分	83
4.2 罰則規定	85
第5章 様式集	86
5.1 様式	86
5.1.1 国様式	87
5.1.2 県細則様式	117
5.2 許可申請書記載例	153

【本手引きの適用範囲】

この手引は青森県（青森市・八戸市を除く）において許可申請等に関する取り扱いを示したものです。
 なお、青森市・八戸市（中核市）における取扱いは、各市にお問合せください。

第1章 宅地造成及び特定盛土等規制法について

1.1 宅地造成及び特定盛土等規制法の概要

法第1条

この法律は、宅地造成、特定盛土等又は土石の堆積（以下「盛土等」という）に伴う崖崩れ又は土砂の流出による災害の防止のため必要な規制を行うことにより、国民の生命及び財産の保護を図り、もって公共の福祉に寄与することを目的とする。

【規制区域の指定】

盛土等の崩落により人家等に被害を及ぼしうるエリアは、規制区域として指定されます。

※青森県（青森市・八戸市を除く）では、令和8年4月1日より、盛土規制法に基づく規制区域の指定を行い、同法による規制を開始しました。

【安全な盛土等の造成】

規制区域内で盛土等を行う場合は、あらかじめ都道府県知事等※の許可等が必要になります。

※青森県では、青森県知事、青森市長、八戸市長が該当します。

【盛土等を安全に保つ責務】

規制区域内の盛土等が行われた土地では、過去の盛土等を含めて、土地所有者等※が常に安全な状態に維持する必要があります。原因行為者に対しても是正措置等の命令が発せられる場合があります。

※「土地所有者等」とは、土地の所有者、管理者、占有者を指します。土地が譲渡された場合でも、その時点の土地所有者等に責務が発生します。

【実効性のある罰則】

罰則が抑止力として十分機能するよう、無許可行為や命令違反に対する拘禁刑や罰金刑の水準を強化※しています。

※最大で拘禁刑3年以下・罰金1,000万円以下・法人重科3億円以下

1.2 用語の定義

本手引きにおける用語の定義は、下表のとおりです。

図 1.2.1 用語の定義 その1

用語	定義
法、又は盛土規制法	宅地造成及び特定盛土等規制法
政令	宅地造成及び特定盛土等規制法施行令
省令	宅地造成及び特定盛土等規制法施行規則
県細則	青森県宅地造成及び特定盛土等規制法施行細則（ 制定準備中 ）
技術的助言	令和5年5月26日付け「宅地造成及び特定盛土等規制法の施行に当たっての留意事項について」
青森県 HP	青森県庁ホームページ内、盛土規制法ポータルサイト URL: https://www.pref.aomori.lg.jp/soshiki/kendo/toshikei/moridokiseihou.html
公共施設	道路、公園、河川及び政令第2条、省令第1条で定める公共の用に供する施設（法第2条第1号、技術的助言）
公共施設用地	現に公共施設の用に供されている土地及び公共施設の用に供されることが決定している土地（法第2条第1号、技術的助言）
農地等	農地、採草放牧地及び森林（法第2条第1号）
宅地	農地等及び公共施設用地以外の土地 地目としての「宅地」ではなく、農地、採草放牧地及び森林並びに道路、公園、河川その他公共施設用地として用いられている土地以外の土地。駐車場や資材置き場などの雑種地等を含めた土地（法第2条第1号）
通常の営農行為	通常の生産活動並びには場管理のための耕起、代かき、整地、畝立、けい畔の新設、補修及び除去、表土の補充であってその前後の土地の地盤面の標高差が30cmを超えないもの、暗きょ排水の新設及び改修等（技術的助言）
宅地造成	宅地以外の土地を宅地にするために行う盛土又は切土による土地の形質の変更で規制対象規模に当たるもの（法第2条第2号、政令第3条）
特定盛土等	公共施設用地以外の土地で行われる盛土又は切土（宅地造成を包含する）を伴う土地の形質の変更で、宅地又は農地等に隣接、又は近接する宅地において災害を発生させるおそれ大きいものとして規制対象規模に当たるもの（法第2条第3号、政令第3条）
規制対象規模	盛土規制法に基づく許可・届出対象となる規模の土地の形質の変更。改善命令等の対象にもなる（法第2条第3号、政令第3条、第4条）
許可対象規模	盛土規制法に基づく許可の対象となる規模の土地の形質の変更（政令第3条、第4条）
許可権者	都道府県知事、指定都市の長若しくは中核市の長
みなし許可	国又は都道府県、指定都市若しくは中核市が行う盛土等に関する工事について許可権者との協議が成立した、あるいは都市計画法第29条第1項又は第2項の許可を受けたとき、当該土地の形質の変更に関する工事については、法第12条第1項又は法第30条第1項の許可を受けたものとみなすもの（法第15条、第34条）

図 1.2.2 用語の定義 その2

用語	定義
土地の形質の変更	<p>盛土又は切土を伴う宅地造成及び特定盛土等の工事で、次のアからオまでのいずれかに該当する工事を行うもの</p> <p>ア 盛土の場合、当該盛土をした土地の部分に高さが1mを超える崖を生ずることとなるもの</p> <p>イ 切土の場合、当該切土をした土地の部分に高さが2mを超える崖を生ずることとなるもの</p> <p>ウ 盛土と切土とを同時にする場合において、当該盛土及び切土をした土地の部分に高さが2mを超える崖を生ずることとなるときにおける当該盛土及び切土（ア又はイに該当する盛土又は切土を除く。）</p> <p>エ ア又はウに該当しない盛土で、高さが2mを超えるもの</p> <p>オ ア～エのいずれにも該当しない盛土又は切土で、当該盛土又は切土をする土地の面積が500㎡を超えるもの（法第2条第2号、政令第3条）</p>
盛土等	宅地造成、特定盛土等又は土石の堆積の総称
土石の堆積	<p>宅地又は農地等において土石を積み重ね、一定期間で除却されるもので、次のア又はイのいずれかに該当するもの</p> <p>ア 高さが2mを超えるもの</p> <p>イ アに該当しない土石の堆積で、当該土石の堆積を行う土地の面積が500㎡を超えるもの</p> <p>なお、次のウからカに掲げるものについては法の規制対象とはならない</p> <p>ウ 試験、検査等のための試料の堆積</p> <p>エ 屋根及び壁で囲まれた空間その他の閉鎖された場所における土石の堆積</p> <p>オ 岩石のみを堆積する土石の堆積であって勾配が30度以下のもの</p> <p>カ 主として土石に該当しない商品又は製品を製造する工場等の敷地内において堆積された、商品又は製品の原材料となる土石の堆積</p> <p>ただし、土石に該当する商品及びその原材料は規制対象となる（法第2条第4号、政令第4条、技術的助言）</p>
土砂	<p>次のアからオまでのいずれかに該当するもの</p> <p>ア 地盤を構成する材料のうち、粒径75mm未満の礫、砂、シルト及び粘土（以下「土」という。）</p> <p>イ 地盤を構成する材料のうち、粒径75mm以上のもの（以下「石」という。）を破碎すること等により土と同等の性状にしたもの</p> <p>ウ 地盤を構成する材料のうち、土に植物遺骸等が分解されること等により生じた有機物が混入したもの</p> <p>エ 土にセメント、石灰若しくはこれらを主材とした改良材、吸水効果を有する有機材料又は無機材料等の土質性状を改良する材料その他の性状改良材を混合したもの</p> <p>オ 建設廃棄物等の建設副産物（資源の有効な利用の促進に関する法律第2条第2項に規定する副産物のうち建設工事に伴うもの）を土と同等の性状にしたもの（技術的助言）</p>

図 1.2.3 用語の定義 その3

用語	定義
岩石	石のほか、建設副産物を石と同等の性状にしたもの（技術的助言）
土石	土砂若しくは岩石又はこれらの混合物（技術的助言）
地表面	地表面及び法第2条第1号に規定する農地等における植物の生育が確保される部分の地表面
崖	地表面が水平面に対し30度を超える角度を成す土地で、硬岩盤（風化の著しいものを除く。）以外のもの（政令第1条）
宅地造成等 工事規制区域	市街地や集落、その周辺など、盛土等が行われた場合に、人家等に危害を及ぼしうるエリアとして都道府県知事等が指定した区域（法第10条）
特定盛土等 規制区域	市街地や集落などから離れているものの、地形等の条件から、盛土等が行われた場合に、人家等に危害を及ぼしうるエリアとして都道府県知事等が指定した区域（法第26条）
平地盛土	勾配1/10以下の平坦地において行われる盛土で、谷埋め盛土に該当しないもの
腹付け盛土	勾配1/10超の傾斜地盤上において行われる盛土で、谷埋め盛土に該当しないもの
谷埋め盛土	谷や沢を埋め立てて行う盛土
大規模盛土 造成地	既に行われた盛土のうち、次のア又はイのいずれかの要件を満たす盛土造成地を指す。農地、森林等宅地としての土地利用が行われていない土地は含まない ア 谷埋め型大規模盛土造成地：盛土の面積が3,000㎡以上のもの イ 腹付け型大規模盛土造成地：原地盤面の勾配が20度以上かつ盛土の 高さが5m以上のもの
擁壁等	擁壁、崖面崩壊防止施設、排水施設若しくは地滑り抑止ぐい又はグラウンドアンカーその他の土留め（法第13条第1項、政令第6条）
工事着手	工事現場において最初に行われる土地の形質の変更、又は土石の堆積の開始時点
災害	崖崩れ又は土砂の流出によるもの（法第2条第5号）
設計	その者の責任において、設計図書（宅地造成、特定盛土等又は土石の堆積に関する工事を実施するために必要な図面（現寸図その他これに類するものを除く。）及び仕様書をいう。）を作成すること（法第2条第6号）
工事主	宅地造成、特定盛土等若しくは土石の堆積に関する工事の請負契約の注文者又は請負契約によらないで自らその工事をする者（法第2条第7号）
工事施行者	宅地造成、特定盛土等若しくは土石の堆積に関する工事の請負人又は請負契約によらないで自らその工事をする者（法第2条第8号）
造成宅地	宅地造成又は特定盛土等（宅地において行うものに限る。）に関する工事が施行された宅地（法第2条第9号）
指定都市	地方自治法第252条の19第1項の規定により同政令で指定された地域 ※青森県内には該当する地域はない
中核市	地方自治法第252条の22第1項の規定により同政令で指定された地域 ※青森県内では青森市及び八戸市が該当する
事務処理 市町村	地方自治法第252条の17の2第1項の規定により都道府県知事から事務の権限を委譲された市町村 ※2026年4月時点で青森県は盛土規制法に基づく事務を市町村に移譲していない

1.3 規制区域

宅地造成等工事規制区域（法 第十条）

都道府県知事は、基本方針に基づき、かつ、基礎調査の結果を踏まえ、宅地造成、特定盛土等又は土石の堆積（以下この章及び次章において「宅地造成等」という。）に伴い災害が生ずるおそれ大きい市街地若しくは市街地となろうとする土地の区域又は集落の区域（これらの区域に隣接し、又は近接する土地の区域を含む。第五項及び第二十六条第一項において「市街地等区域」という。）であつて、宅地造成等に関する工事について規制を行う必要があるものを、宅地造成等工事規制区域として指定することができる。

特定盛土等規制区域（法 第二十六条）

都道府県知事は、基本方針に基づき、かつ、基礎調査の結果を踏まえ、宅地造成等工事規制区域以外の土地の区域であつて、土地の傾斜度、溪流の位置その他の自然的条件及び周辺地域における土地利用の状況その他の社会的条件からみて、当該区域内の土地において特定盛土等又は土石の堆積が行われた場合には、これに伴う災害により市街地等区域その他の区域の居住者その他の者（第五項及び第四十五条第一項において「居住者等」という。）の生命又は身体に危害を生ずるおそれが特に大きいと認められる区域を、特定盛土等規制区域として指定することができる。

青森県では、県内全域が宅地造成等工事規制区域と特定盛土等規制区域のいずれかの区域に指定されています。青森市、八戸市の中核市を除く規制区域の詳細は青森県 HP をご確認ください。

青森県 HP：<https://www.pref.aomori.lg.jp/soshiki/kendo/toshikei/moridokiseihou.html>

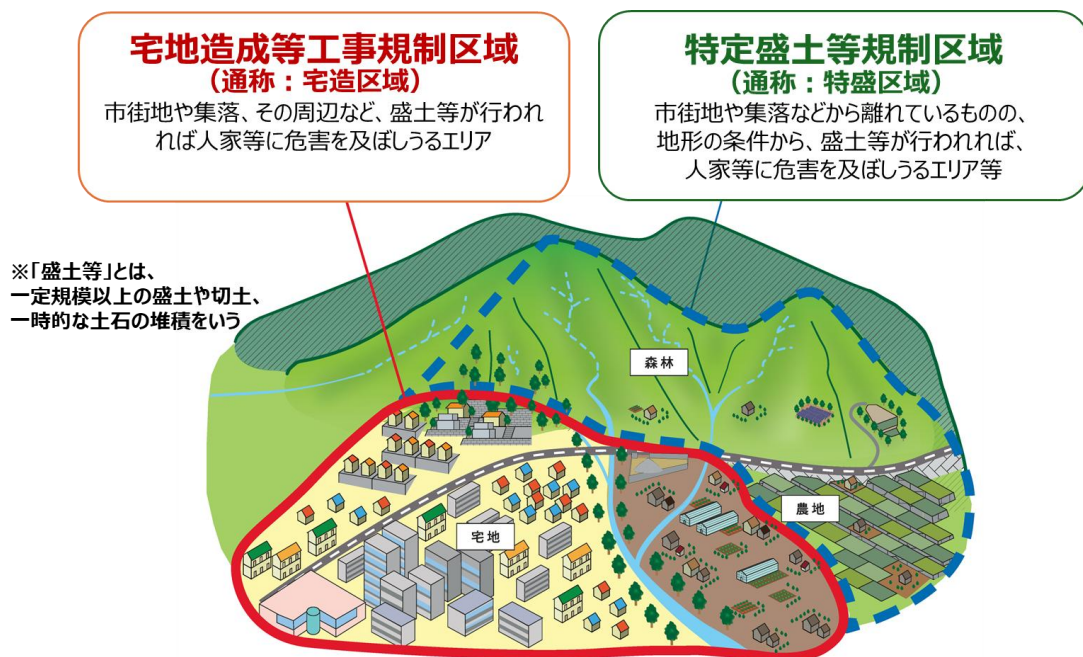


図 1.3.1 盛土規制法で指定される規制区域

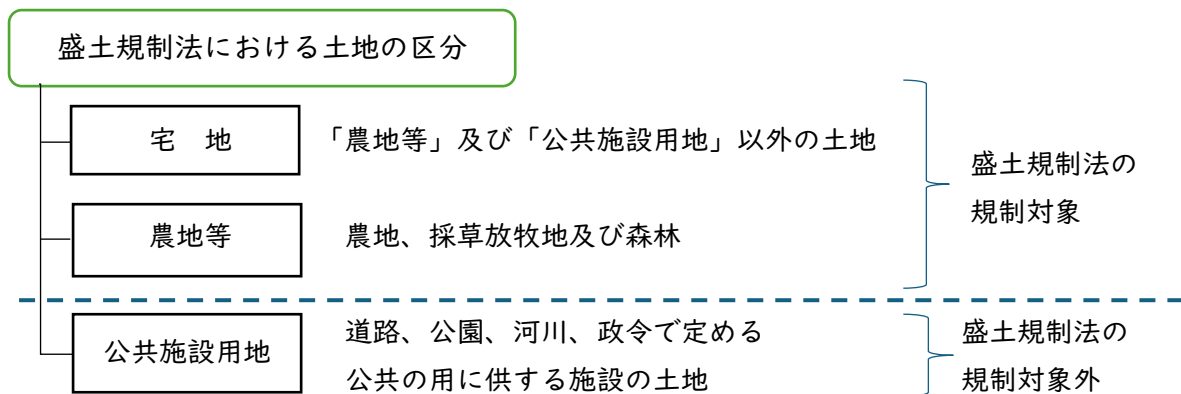


図 1.3.2 盛土規制法における土地の区分と規制の有無

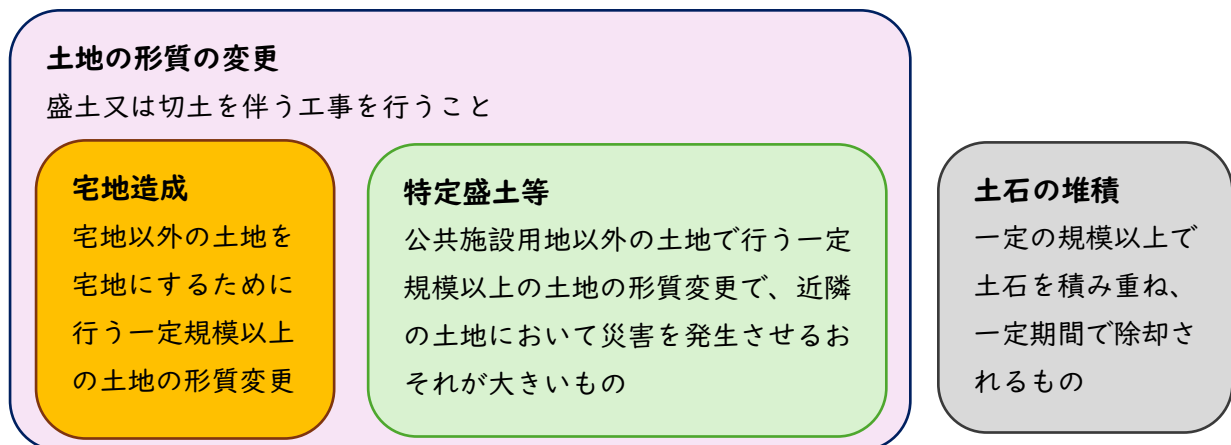


図 1.3.3 「土地の形質の変更」概念図

表 1.3.1 許可又は届出が必要となる工事の規模

	宅地造成等工事規制区域	許可	届出	特定盛土等規制区域	許可
土地の形質の変更（盛土・切土）	①盛土で高さが 1m 超 の崖※ ¹ を生ずるもの		①盛土で高さが 1m 超 2m 超 の崖※ ¹ を生ずるもの		
	②切土で高さが 2m 超 の崖 を生ずるもの		②切土で高さが 2m 超 5m 超 の崖を生ずるもの		
	③盛土と切土を同時に 行い高さが 2m 超 の崖を生ずるもの (①,②を除く)		③盛土と切土を同時に 行い高さが 2m 超 5m 超 の崖を生ずるもの (①,②を除く)		
	④盛土で高さが 2m 超 となるもの (①,③を除く)		④盛土で高さが 2m 超 5m 超 となるもの (①,③を除く)		
	⑤盛土又は切土をする 土地の面積※ ² が 500 m²超 となるもの (①～④を除く)		⑤盛土又は切土をする 土地の面積※ ² が 500 m²超 3,000 m²超 となるもの (①～④を除く)		
土石の堆積※ ³	⑥最大時に堆積する高さが 2m 超 かつ 面積が 300 m²超 となるもの		⑥最大時に堆積する高さが 2m 超 5m 超 かつ 面積が 300 m²超 1,500 m²超 となるもの		
	⑦最大時に堆積する 面積が 500 m²超 となるもの		⑦最大時に堆積する面積が 500 m²超 3,000 m²超 となるもの		

※1「崖」とは（1.7.2（1））	※2「面積」とは（1.7.2（3））
<p>地表面が水平面に対し 30度を超える角度をなす土地で、硬岩盤（風化の著しいものを除く）以外を指す。</p>	<p>現地盤から高さ（厚さ）30cmを超える工事面積の合計を指す。土地の形質変更・土石の堆積</p>

※3「土石の堆積」とは、一時的に土石を積み重ね、一定期間（許可日を起点に5年以内）で除却されるものを指す。

1.4 許可権者

青森県内（青森市、八戸市を除く）における工事については、青森県知事に許可の権限があります。
また、青森市、八戸市についてはそれぞれの市長に許可の権限があります。

1.5 許可等担当課

許可等担当課は、工事完了後の土地利用等により、次のとおり分かれています。

なお、森林法に基づく林地開発許可も要する場合は、申請及び審査の効率化を図るため、技術審査は各農林水産事務所の林業振興課で行います。表 1.5.1 に許可担当課及び審査担当課を示します。

※事前相談、申請及び届出は青森県 HP に掲載の各申請フォームから行ってください。

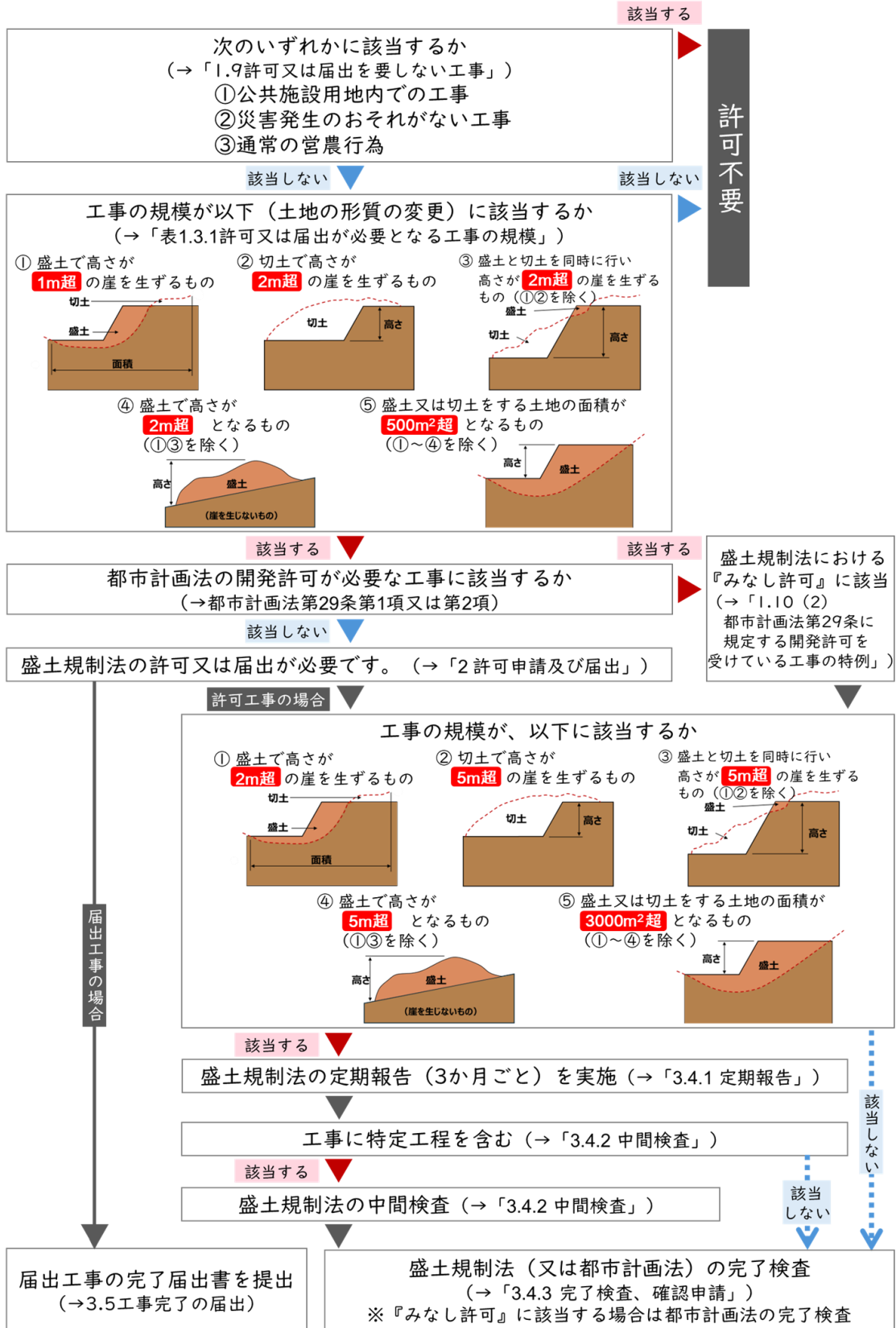
（URL:<https://www.pref.aomori.lg.jp/soshiki/kendo/toshikei/moridokiseihou.html>）

表 1.5.1 許可担当課及び審査担当課

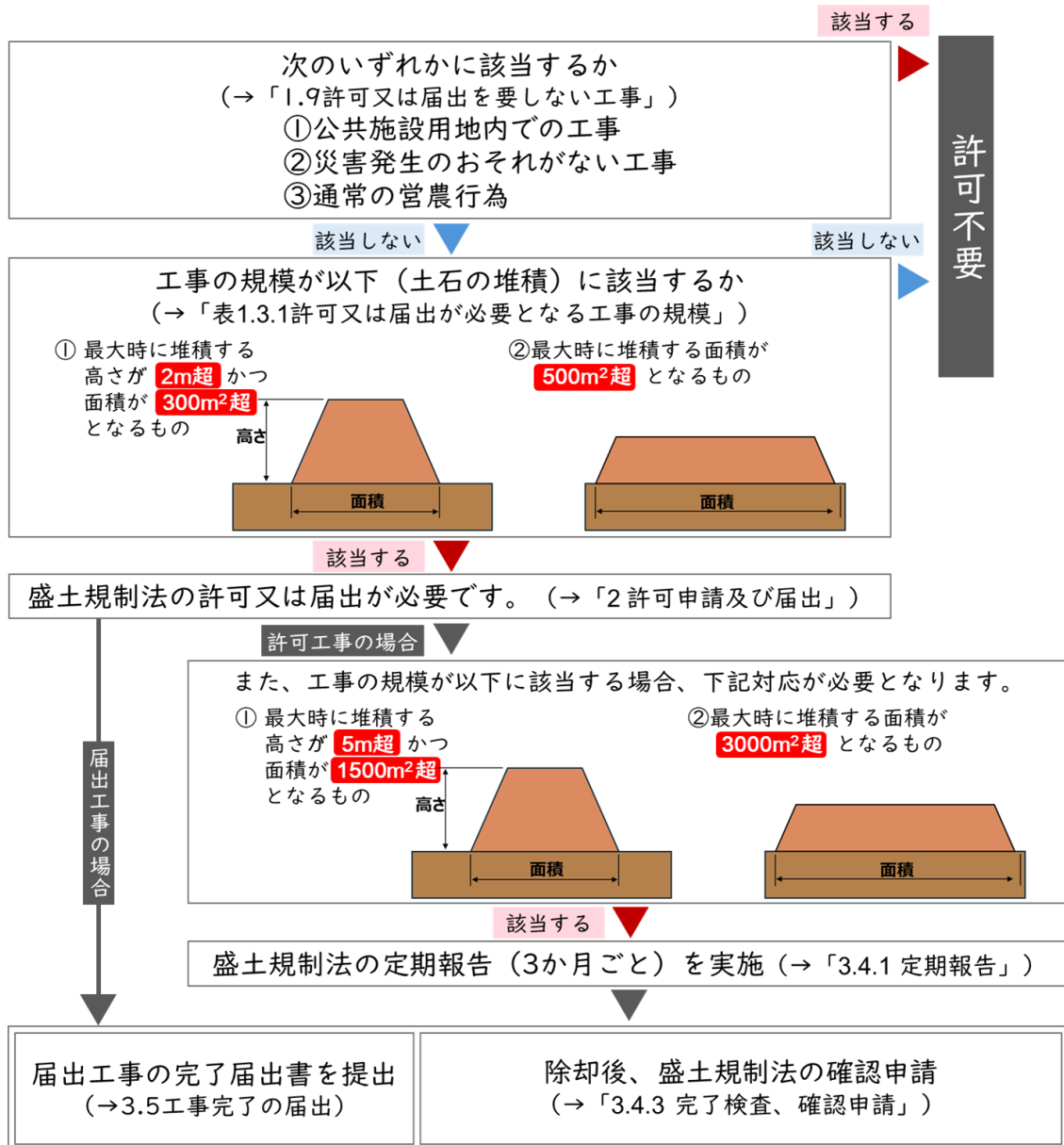
施工後の土地	書類審査・許可担当課	林地開発許可	技術審査担当課
農地 採草放牧地	構造政策課 (Tel : 017-734-9461)	無	農村整備課
		有	農林水産事務所 林業振興課
森林	林政課 (Tel : 017-734-9507)	無	林政課
		有	農林水産事務所 林業振興課
上記以外	都市計画課 (Tel : 017-734-9871)	無	都市計画課
		有	農林水産事務所 林業振興課

1.6 手続要否判定フロー

1.6.1 土地の形質の変更の場合



1.6.2 土石の堆積の場合



1.7 許可を要する工事

1.7.1 宅地造成、特定盛土等又は土石の堆積に関する工事の許可

法第12条第1項、第16条第1項、第30条第1項、第35条第1項

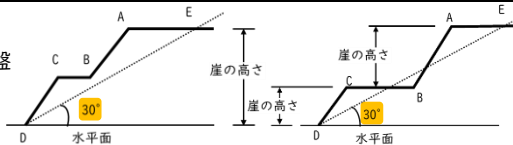
各規制区域内で行われる盛土等に関する工事で、一定の規模以上の工事については、当該工事の着手前に許可権者の許可を受ける必要があります。許可を要する工事は、表1.7.1に示すとおりです。

表 1.7.1 許可が必要となる工事の規模

	宅地造成等工事規制区域	許可	特定盛土等規制区域	許可
土地の形質の変更（盛土・切土）	①盛土で高さが 1m 超 の崖※1 を生ずるもの		①盛土で高さが 2m 超 の崖※1 を生ずるもの	
	②切土で高さが 2m 超 の崖 を生ずるもの		②切土で高さが 5m 超 の崖 を生ずるもの	
	③盛土と切土を同時に行い 高さが 2m 超 の崖 を生ずるもの (①,②を除く)		③盛土と切土を同時に行い 高さが 5m 超 の崖を生ずるもの (①,②を除く)	
	④盛土で高さが 2m 超 となるもの (①,③を除く)		④盛土で高さが 5m 超 となるもの (①,③を除く)	
	⑤盛土又は切土をする 土地の面積※2が 500 m² 超 となるもの (①～④を除く)		⑤盛土又は切土をする 土地の面積※2が 3,000 m² 超 となるもの (①～④を除く)	
土石の堆積※3	⑥最大時に堆積する 高さが 2m 超 かつ 面積が 300 m² 超 となるもの		⑥最大時に堆積する 高さが 5m 超 かつ 面積が 1,500 m² 超 となるもの	
	⑦最大時に堆積する 面積が 500 m² 超 となるもの		⑦最大時に堆積する 面積が 3,000 m² 超 となるもの	

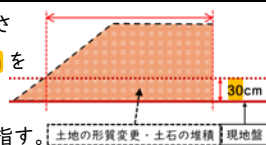
※1「崖」とは（1.7.2（1））

地表面が水平面に対し **30度** を
超える角度をなす土地で、硬岩盤
（風化の著しいものを除く）
以外を指す。



※2「面積」とは（1.7.2（3））

現地盤から高さ
（厚さ）**30cm** を
超える工事
面積の合計を指す。土地の形質変更・土石の堆積 現地盤



※3「土石の堆積」とは、一時的に土石を積み重ね、一定期間（許可日を起点に5年以内）で除却されるものを指す。

1.7.2 許可対象行為の考え方

(1) 崖の考え方

「崖」とは、地表面が水平面に対し 30 度を超える角度を成す土地で、硬岩盤（風化の著しいものを除く）以外のものをいいます。「崖面」とはその地表面をいいます。

崖の範囲として、小段等によって上下に分離された崖がある場合において、下層の崖の下端を含み、水平面に対して 30 度の角度をなす面の上方に上層の崖面の下端があるときは、その上下の崖は一体の崖のものとみなします。（図 1.7.1 の B の位置が 30 度の角度の面（DE）よりも上側にあれば、一体の崖とみなします。B の位置が DE よりも下側になる場合は、2 つの崖として扱います。）

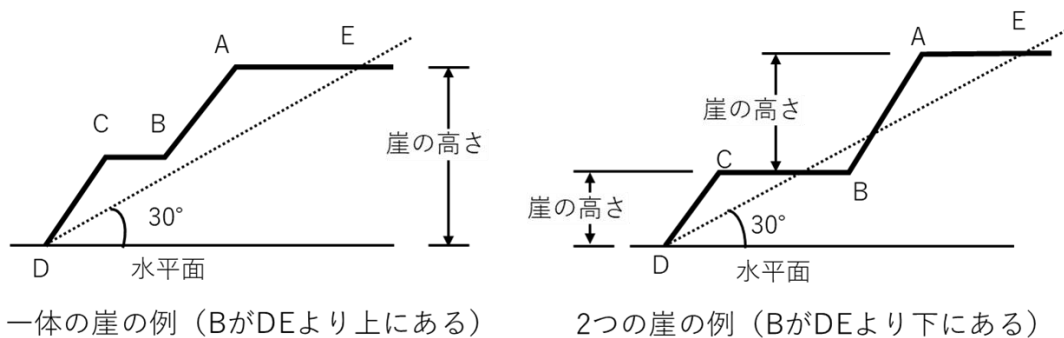


図 1.7.1 崖の考え方

(2) 盛土又は切土の高さの算定方法

盛土の高さは、盛土の最下端と最上端の標高差となります。

切土の高さは、切土の最下端と最上端の標高差となります。

※擁壁等を設置する場合は、基礎となる地下の部分は高さの範囲に含まれません。

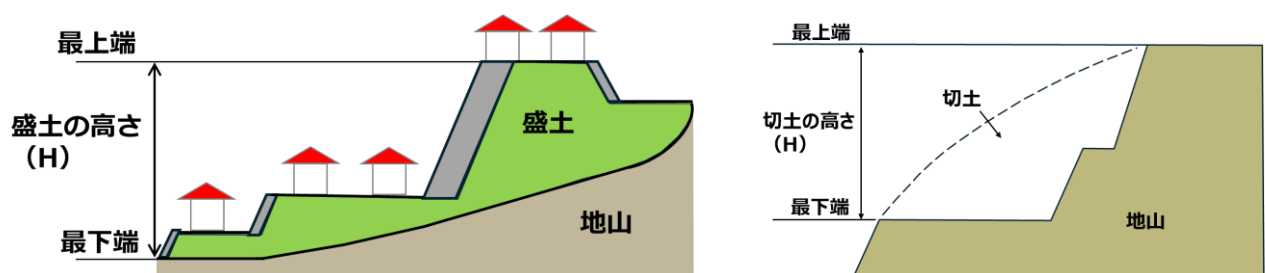


図 1.7.2 高さの算定方法

「盛土等の安全対策推進ガイドライン及び同解説」より一部加筆

(3) 面積の算定方法

許可対象規模に対する盛土等（土地の形質変更又は土石の堆積）の面積の算定方法については、次のとおりです。

A: 許可の要否を判断する面積

現地盤から高さ（厚さ）30cm を超える盛土等を行う面積
の合計 ※すべての算出面積は水平投影面積としてください。

B: 造成する面積（=手数料の面積）

盛土等を行う面積の合計

※擁壁・矢板等が一体で施行されている場合は、それらを含む面積の合計とします。

C: 土地の面積

盛土等を行わない面積を含む開発を実施する全体の面積

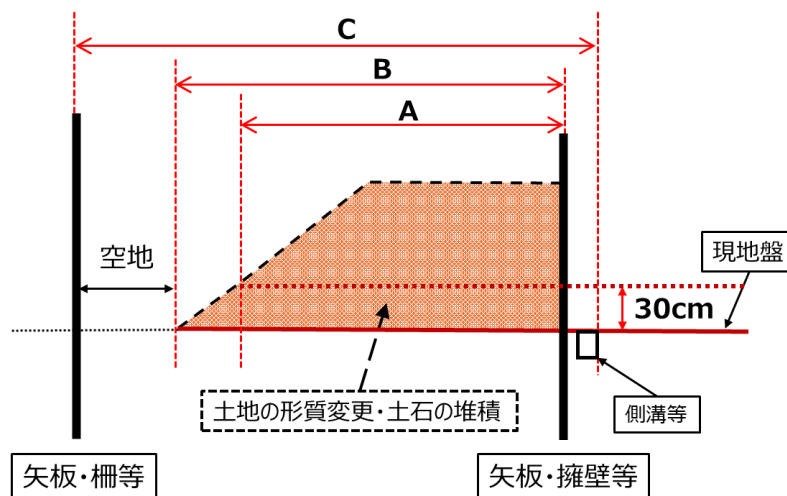


図 1.7.3 面積の算定方法

※なお、建築物等や工作物の建築・築造に伴う掘削及び埋戻し分については、規制の対象に含めません。詳細は後述の「1.9 許可又は届出を要しない工事」をご参照ください。

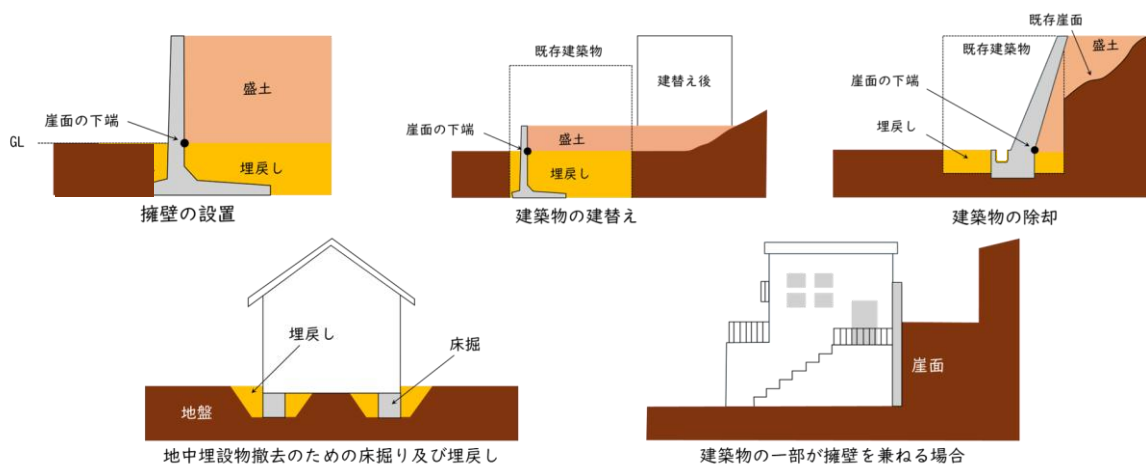


図 1.7.4 建築物等の工作物を建築・築造に伴う掘削及び埋戻しの例

（4）盛土等の一体性の判断

盛土等が一体であるかは、次の事項を踏まえ総合的に判断されます。

- ・ **事業者の同一性**：事業者が実質的に一体と認められる場合
- ・ **物理的一体性**：
 - ①複数の盛土等が「隣接」し、外形上一体の盛土等を形成する場合
 - ②複数の盛土等が「近接」し、盛土等が崩落した場合に他方の盛土等に作用し、両者の盛土等が一体して崩落や土石流化するおそれ又は他方の盛土等の安全性に影響を及ぼし得るおそれのある場合
 - ③同じ場所に盛土等が繰り返し行われ混然一体となり、「一体不可分」となる場合
- 以上・ **機能的一体性**：事業的、計画的に行われる等、同じ目的で複数の盛土等が行われた土地が利用され、相互に関係している場合
- ・ **時期的近接性**：盛土等が行われた時期が近い場合

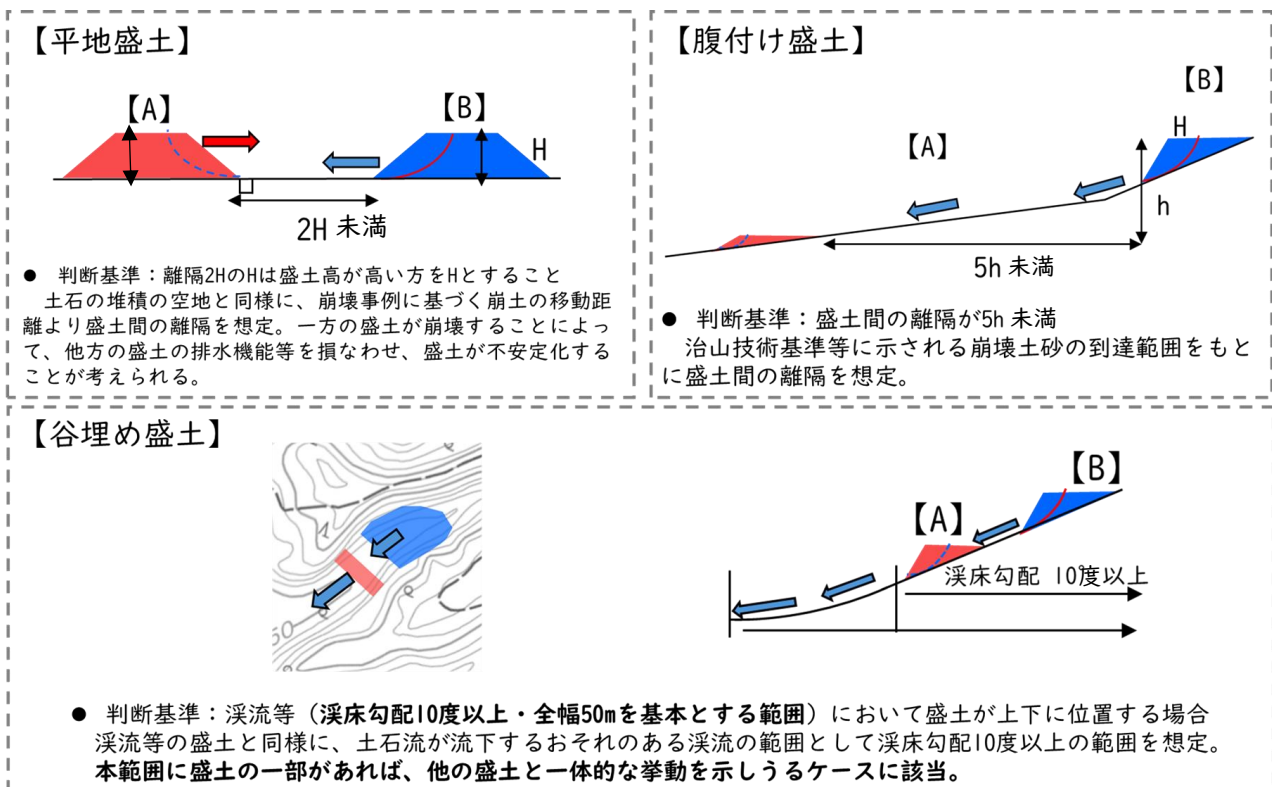


図 1.7.5 物理的一体性の「近接」に該当し得るケース

「不法・危険盛土等への対処方策ガイドライン」より一部加筆

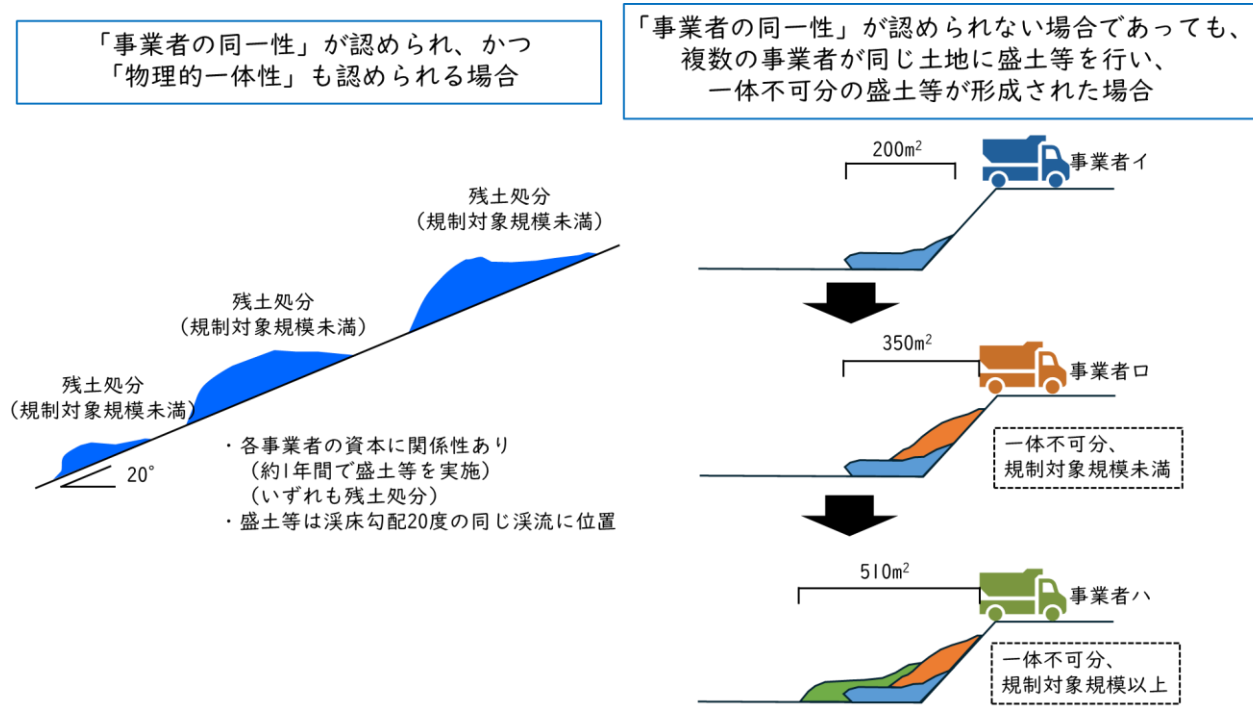


図 1.7.6 一体の盛土等と認められる場合の例
「不法・危険盛土等への対処方策ガイドライン」より

(5) 盛土等を行う土地が複数の区域にまたがる場合

盛土等の工事を行う土地が複数の区域（規制区域又は自治体）にかかる場合は次のように考えます。

1) 盛土等を行う土地が**宅地造成等工事規制区域**と**特定盛土等規制区域**にまたがる場合

指定した区域に対して空白・希薄が生じない規制とするために、一体的に規制すべき盛土等が行われる土地について、規制対象規模の小さい宅地造成等工事規制区域の申請から順に、各規制区域の規制要件に照らし合わせて許可等の要否を判断していきます。複数の規制区域にまたがる盛土等の手続きにおける判断基準を表 1.7.2 と図 1.7.7 に示します。

表 1.7.2 複数の規制区域にまたがる盛土等の手続きにおける判断基準

判断基準	盛土を行う土地 A	盛土を行う土地 B	手続対象
	宅地造成等工事規制区域	特定盛土等規制区域	
①	すべてが宅造区域内・許可対象規模	該当なし	法第 12 条 許可要件
	許可対象規模	許可／届出規模未満	
		届出対象規模	
		許可対象規模	
②	許可対象規模未満	届出対象規模 かつ A + B 全体だと許可対象規模	法第 30 条 許可要件
	該当なし	許可対象規模	
		すべてが特盛区域内・許可対象規模	
③	許可対象規模未満	許可／届出規模未満 かつ A + B 全体だと許可対象規模	法第 27 条 届出要件
	該当なし	届出対象規模	
④	許可対象規模未満	該当なし	手続不要
	該当なし	A + B 全体でも許可対象規模未満	

※ 判断基準①～③については次ページ 図 1.7.7 参照のこと

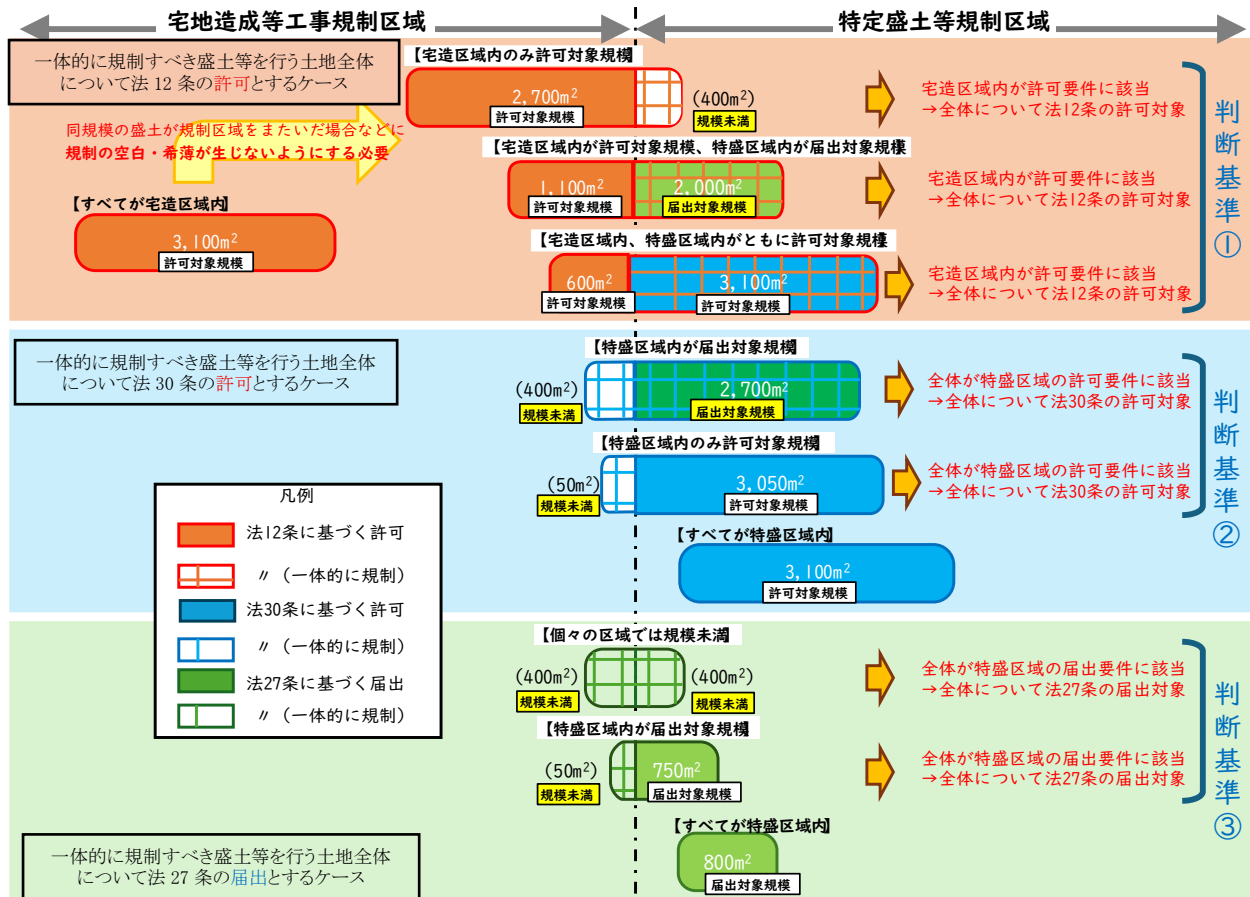


図 1.7.7 盛土等を行う土地が複数の区域にまたがる盛土等の手続きにおける判断手順

2) 工事をを行う土地が異なる許可権者の区域にまたがる場合

異なる許可権者（隣接県や中核市）の区域にまたがる一体的に規制すべき盛土等が行われる場合において、他の許可権者に許可申請又は届出を行った場合でも、指定した区域に対して空白・希薄が生じない規制とするために、青森県知事にも許可申請又は届出を行う必要があります。

※それぞれの区域で宅地造成等工事規制区域が許可未滿かつ、特定盛土等規制区域が届出未滿の面積となる場合（判断基準③中段）は対象区域の各許可権者にご相談ください。

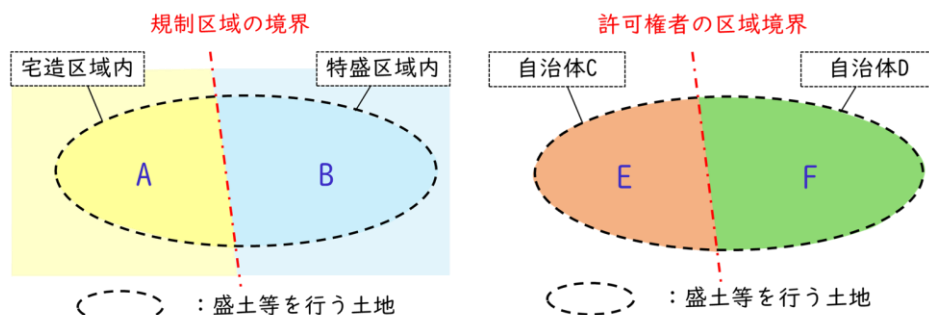


図 1.7.8 工事をを行う土地が複数の区域にまたがる例

1.8 届出を要する工事

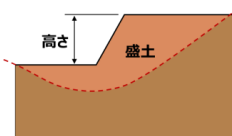
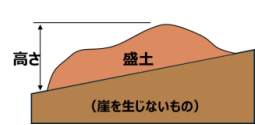
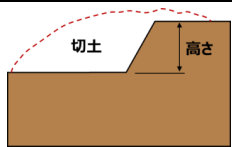
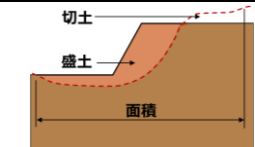
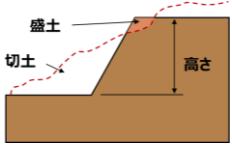
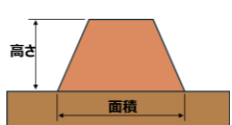

1.8.1 特定盛土等又は土石の堆積に関する工事の届出

法第27条第1項、第28条第1項

特定盛土等規制区域内において行われる盛土等の工事のうち、一定の規模の工事については、工事に伴う災害を防止する観点から、その工事に着手する30日前までに許可権者に届け出る必要があります。ただし、特定盛土等規制区域内における工事であっても、前述の「1.3 許可を要する工事」に示す許可を要する規模の工事については、届出ではなく許可を要します。

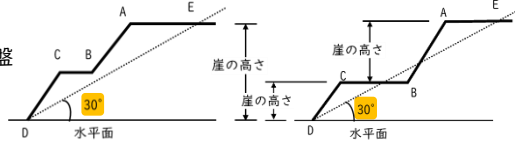
届出が必要な工事は、表1.8.1に示すとおりです。

表 1.8.1 届出が必要となる特定盛土等規制区域における工事の規模

	届出		特定盛土等規制区域	
土地の形質の変更（盛土・切土）	①盛土で高さが 1m 超 の崖※ ¹ を生ずるもの		④盛土で高さが となるもの (①,③を除く)	2m 超 
	②切土で高さが 2m 超 の崖 を生ずるもの		⑤盛土又は切土をする 土地の面積※ ² が 500 m²超 となるもの (①～④を除く)	
	③盛土と切土を同時に行い 高さが 2m 超 の崖を生ずるもの (①,②を除く)			
土石の堆積 ※ ³	⑥最大時に堆積する 高さが 2m 超 かつ 面積が 300 m²超 となるもの		⑦最大時に堆積する 面積が 500 m²超 となるもの	

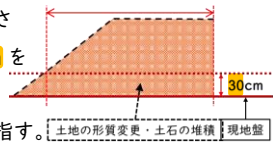
※1「崖」とは（1.7.2（1））

地表面が水平面に対し **30度**を
超える角度をなす土地で、硬岩盤
（風化の著しいものを除く）
以外を指す。



※2「面積」とは（1.7.2（3））

現地盤から高さ
（厚さ）**30cm**を
超える工事
面積の合計を指す。



※3「土石の堆積」とは、一時的に土石を積み重ね、一定期間（許可日を起点に5年以内）で除却されるものを指す。

1.8.2 擁壁等の除却工事の届出

法第21条第3項、第40条第3項、政令第26条第1項、第34条

次のいずれかの施設の全部又は一部の除却工事を行う場合は、その工事の着手日の14日前までに許可権者に届け出る必要があります。ただし、盛土規制法の許可（変更許可及び軽微な変更の届出を含む）を受けている場合は、届出不要です。

許可不要の工事につきましては「1.9 許可又は届出を要しない工事」をご参照ください。

- ・ 高さが2mを超える擁壁
- ・ 高さが2mを超える崖面崩壊防止施設
- ・ 地表水等を排除するための排水施設
- ・ 地滑り抑止ぐい等

1.8.3 公共施設用地の転用の届出

法第21条第4項、第40条第4項

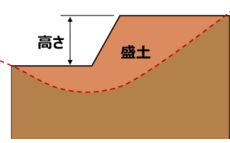

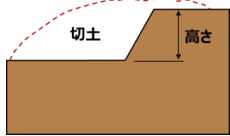
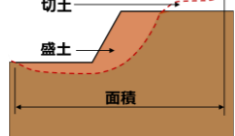
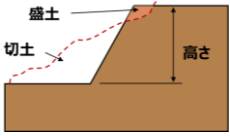
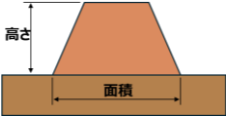

公共施設用地を宅地又は農地等に転用した場合は、その転用した日から14日以内に許可権者に届け出る必要があります。ただし、盛土規制法の許可（変更許可及び軽微な変更の届出を含む）を受けている場合は、届出不要です。

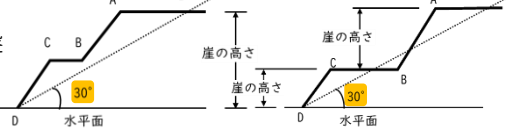
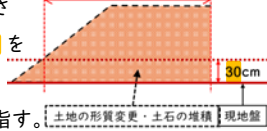
1.8.4 規制開始時点で既に行われている工事の届出

法第21条第1項、第40条第1項

宅地造成等工事規制区域及び特定盛土等規制区域の指定の際、当該規制区域内において既に行われている盛土等に関する工事の工事主は、その指定があった日から **21日以内（令和8年4月1日から4月22日まで）** に許可権者に届け出る必要があります。届出が必要な工事の規模を表1.8.2に、規制区域前から行われている盛土等の判断方法を図1.8.1に示します。

表 1.8.2 既に行われている工事で届出が必要な工事の規模

	届出	届出が必要な工事の規模	
土地の形質の変更（盛土・切土）	①盛土で高さが 1m超 の崖※ ¹ を生ずるもの		④盛土で高さが 2m超 となるもの（①,③を除く） 
	②切土で高さが 2m超 の崖を生ずるもの		⑤盛土又は切土をする土地の面積※ ² が 500㎡超 となるもの（①～④を除く） 
	③盛土と切土を同時に行い高さが 2m超 の崖を生ずるもの（①,②を除く）		
※ ³ 土石の堆積	⑥最大時に堆積する高さが 2m超 かつ面積が 300㎡超 となるもの		⑦最大時に堆積する面積が 500㎡超 となるもの 

※ ¹ 「崖」とは（1.7.2（1））	※ ² 「面積」とは（1.7.2（3））
<p>地表面が水平面に対し30度を超える角度をなす土地で、硬岩盤（風化の著しいものを除く）以外を指す。</p> 	<p>現地盤から高さ（厚さ）30cmを超える工事面積の合計を指す。</p> 

※³「土石の堆積」とは、一時的に土石を積み重ね、一定期間（許可日を起点に5年以内）で除却されるものを指す。

- ・開発許可、林地開発許可など他法令の許可を受けた工事についても盛土規制法の届出が必要で
す。（他法令の許可を受けた工事であって、令和8年4月1日時点で未着手の工事は、工事着手
前に盛土規制法の許可が必要になる場合があります。）
- ・届出の内容が当初から変更されたことにより**届出の規模を超えた場合は**、法第12条及び第30
条に基づく**許可**や、再度、法第27条に基づく**届出**が必要となる場合があります。
- ・土地所有者等は、届出対象の盛土等に係る土地を常時安全な状態に維持する責務を有しますの
で、災害のおそれ大きいと認められる危険な場合には、改善命令の対象となります。

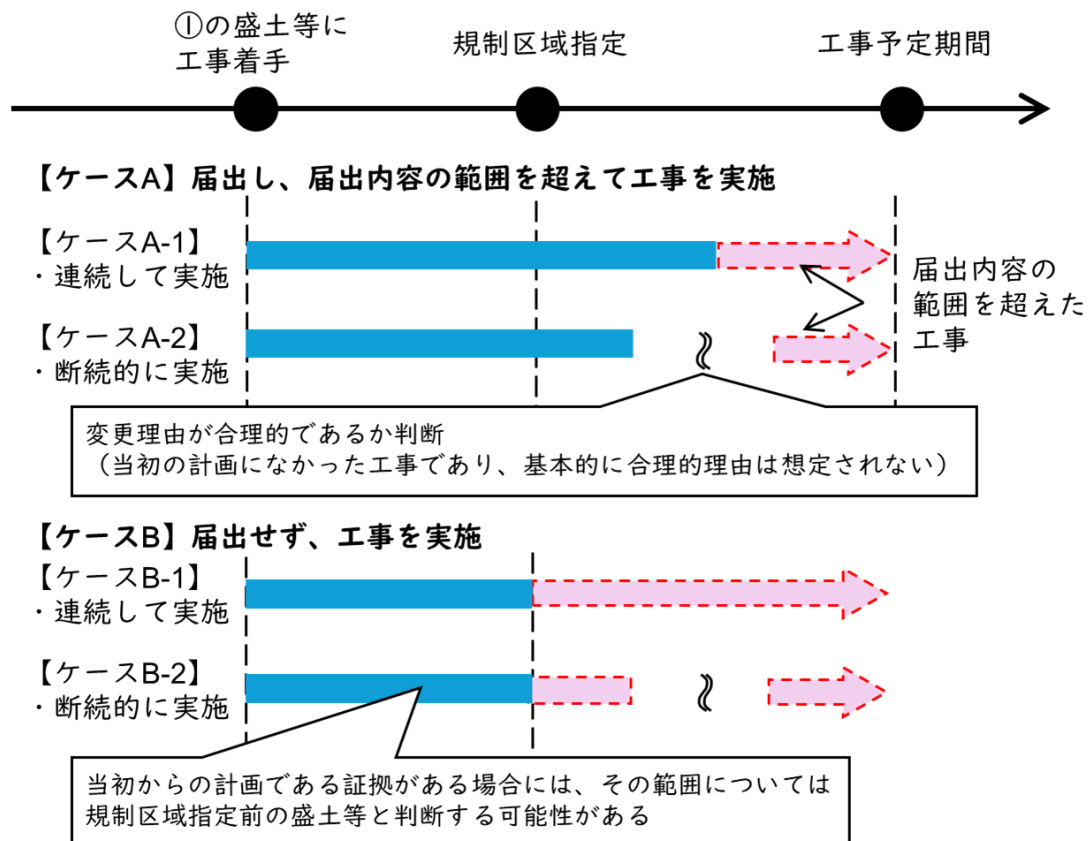


図 1.8.1 規制区域指定前から行われている盛土等の判断方法
「不法・危険盛土等への対処方策ガイドライン」より

1.9 許可又は届出を要しない工事

許可又は届出の対象となる規模の工事であっても、その工事に伴う災害の発生のおそれがないと認められる工事や他の法令等により確認が行われる工事については、盛土規制法の規制対象とならず、許可等が不要となります。許可等を要しない工事は、表 1.9.1 及び表 1.9.2 に示すとおりです。

なお、公共施設に係る工事で発生した残土やその工事で使用する土砂等により公共施設用地外で盛土を行う工事は、盛土規制法の対象となることに留意してください。

表 1.9.1 許可又は届出を要しない工事 その1

区分	法令	具体的な内容
公共施設用地	法 第2条第1号	道路※1、公園※2、河川
	政令 第2条	砂防設備、地すべり防止施設、海岸保全施設、津波防護施設、港湾施設、漁港施設、飛行場、航空保安施設、鉄道、軌道、索道又は無軌条電車の用に供する施設
	省令 第1条第1項	雨水貯留浸透施設、農業用ため池及び防衛施設周辺の生活環境の整備等に関する法律第2条第2項に規定する防衛施設
	省令 第1条第2項	国又は地方公共団体が管理する 学校、運動場、緑地、広場、墓地、廃棄物処理施設、水道、下水道、営農飲雑用水施設、水産飲雑用水施設、農業集落排水施設、漁業集落排水施設、林地荒廃防止施設、急傾斜地崩壊防止施設
災害の発生するおそれがないと認められる工事	法 第12条第1項ただし書 法 第27条第1項ただし書 法 第30条第1項ただし書	
	政令 第5条第1号	鉱山保安法に基づく鉱物の採取 （鉱業上使用する特定施設の設置の工事等）
	政令 第5条第2号	鉱業法に基づく鉱物の採取 （許可を受けた施業案の実施に係る工事）
	政令 第5条第3号	採石法に基づく岩石の採取 （許可を受けた採取計画に係る工事）
	政令 第5条第4号	砂利採取法に基づく砂利の採取 （許可を受けた採取計画に係る工事）
	政令 第5条第5号	
	省令 第8条第1号	土地改良法に基づく土地改良事業 （農業用排水排水施設の新設等）等
	省令 第8条第2号	火薬類取締法に基づく火薬類の製造施設の周囲に設置する土堤の設置等
	省令 第8条第3号	家畜伝染病予防法に基づく家畜の死体等の埋却
	省令 第8条第4号	廃棄物の処理及び清掃に関する法律に基づく廃棄物の処分等
	省令 第8条第5号	土壤汚染対策法に基づく汚染土壌の排出又は処理等
	省令 第8条第6号	平成23年3月11日に発生した東北地方太平洋沖地震に伴う原子力発電所の事故により放出された放射性物質による環境の汚染への対処に関する特別措置法に基づく廃棄物又は除去土壌の保管又は処分

表 1.9.2 許可又は届出を要しない工事 その2

区分	法令	具体的な内容
災害の発生するおそれがないと認められる工事	法 第12条第1項ただし書 法 第27条第1項ただし書 法 第30条第1項ただし書	
	政令 第5条第5号	
	省令 第8条第7号	森林の施業を実施するために必要な作業路網の整備に関する工事（参考：図 1.9.1）
	省令 第8条第8号	国、地方公共団体、一定の国みなし法人が非常災害のために必要な応急措置として行う工事
	省令 第8条第9号	高さ 2m 以下の盛土又は切土（政令第3条第5号の盛土又は切土に限る。）であって、盛土又は切土をする前後の地盤面の標高の差が 30cm を超えないものを行う工事（参考：図 1.9.2）
その他	省令 第8条第10号	次に掲げる土石の堆積に関する工事（参考：図 1.9.3） イ 土石の堆積を行う土地の面積が 300m ² を超えないもの ロ 土石の堆積を行う土地の地盤面の標高と堆積した土石の表面の標高との差が 30cm を超えないもの ハ 工事の施行に付随して行われる土石の堆積 ※ ³ であって、当該工事に使用する土石又は当該工事で発生した土石を当該工事の現場 ※ ⁴ 又はその付近 ※ ⁵ ※ ⁶ に堆積するもの（参考：図 1.9.4）
	盛土規制法の施行に当たっての留意事項について（技術的助言）	農地及び採草放牧地において行われる通常の営農行為※ ⁷ （通常の生産活動並びには場管理のための耕起、代かき、整地、畝立、けい畔の新設、補修及び除去、表土の補充、暗きょ排水の新設及び改修等） （参考：図 1.9.5, 図 1.9.6, 図 1.9.7）

- ※1 国又は地方公共団体が管理又は監督する道路については公共施設用地となり、規制対象外となる。一方、農道や里道（法定外公共物）は、道路法上の道路と異なり公的機関が指定・認定する仕組みがないことから、通常は規制対象となる。なお、省令8条1号に規定する土地改良事業等により整備される農道については、許可不要となる。
- ※2 公園は都市公園法による公園、国又は地方公共団体が管理する公園や自然公園法第10条第1項及び第2項並びに第16条第1項及び第2項に基づき公園事業として国又は地方公共団体が執行する施設を含む。
- ※3 「工事の施行に付随して行われる土石の堆積」とは、主となる本体工事があった上で、当該工事に使用する土石や当該工事から発生した土石を当該工事現場やその付近に一時的に堆積する場合の土石の堆積で、本体工事に係る主任技術者（建設業法第26条第1項に規定する主任技術者をいう。以下同じ。）等が本体工事の管理と併せて一体的に管理するものをいう。
- ※4 「工事の現場」とは、工事が行われている土地を指す。なお、請負契約を伴う工事にあつては、請負契約図書、工事施行計画書その他の書類に工事の現場として位置づけられた土地（本体の工事が行われている土地から離れた土地を含む。）については工事の現場として取り扱う。
- ※5 「工事の現場の付近」とは、本体工事に係る主任技術者等が本体の工事現場と一体的な安全管理が可能な範囲として、容易に状況を把握し到達できる工事現場の隣地や隣地に類する土地が該当する。
- ※6 工事の現場の付近における土石の堆積や、やむを得ず本体工事期間後も継続する土石の堆積については、許可不要となる条件に合致することを客観的に確認できる必要があることから、本体工事現場の管理者等は、管理体制などを記した看板の掲示を行うこと。
- ※7 農地及び採草放牧地において行われる行為が通常の営農行為の範疇に含まれるか否かについては、農地担当部局（構造政策課）が、農業委員会の意見を聞く等により地域の実情や実態を踏まえて判断を行う。

次の各工事は、**面積の規模に関わらず許可不要**となります。

➤ 災害の発生するおそれがないと認められる工事（1）

○**森林の施業を実施するために必要な作業路網の整備**に関する工事

森林の施業を実施するために必要な作業路網の整備に関する工事については、森林所有者等に遵守義務を課している市町村森林整備計画において、作業路網等の施設整備に関する事項が記載され、森林作業道作設指針（平成22年11月17日付け22林整整第656号林野庁長官通知、令和5年3月31日改正）や主伐時における伐採・搬出指針（令和3年3月16日付け2林整整第1157号林野庁長官通知、令和5年3月31日改正）に即して森林作業道や土場等が作設されることを前提としているため、許可不要としています。



図 1.9.1 作業路網の区分及び役割（出典：林野庁）

○国、地方公共団体、一定の国みなし法人が**非常災害のために必要な応急措置**として行う工事

「非常災害のために必要な応急措置として行う工事」とは、一般的に、非常災害後の当面の被害拡大の抑止や機能維持に必要な行為である応急工事と解されるため、応急仮工事は許可や届出を要しません。

ただし、恒久的な使用が想定される盛土等までを許可不要と扱うことは難しいことから、本復旧工事については、当該趣旨を踏まえ許可担当課にご相談ください。

なお、災害により被災した土地を盛土等により被災前の地形に原状回復する行為は、本法の土地の形質の変更に該当しないため規制対象とはなりません。

次の各工事は、許可不要となります。

➤ 災害の発生するおそれがないと認められる工事（2）

○ 高さ 2m 以下かつ盛土又は切土をする前後の地盤面の標高の差が 30cm を超えないもの（面積不問）

高さ：盛土の最下端と最上端の標高差（最大高低差）

前後の地盤面の標高の差：同一位置における地盤と盛土等の鉛直方向の標高差
（盛土の厚さ）

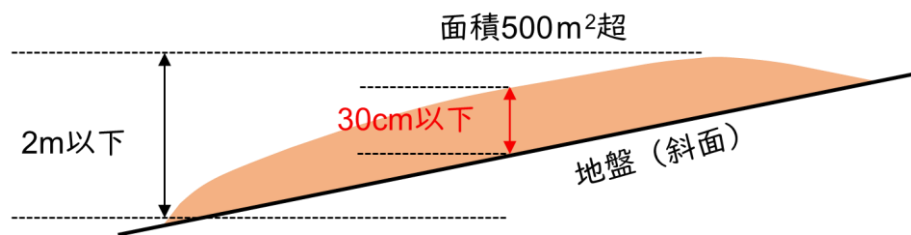


図 1.9.2 災害発生のおそれがないと認められる工事の例

○ 土石の堆積を行う土地の 面積が 300m² を超えないもの

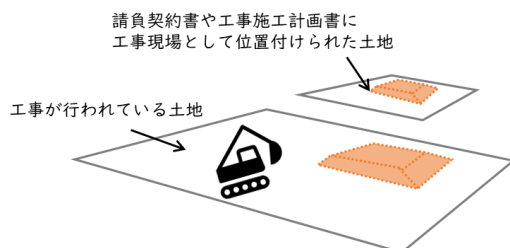
○ 土石の堆積を行う土地の地盤面と堆積した土石の表面の 標高との差が 30cm を超えないもの

○ 工事の施行に付随して行われる土石の堆積であって、当該工事に使用する土石又は発生した土石を
当該工事の 現場又は現場の付近に堆積 するもの

◆ 工事の現場

工事が行われている土地を指す。

なお、請負契約図書、工事施工計画書その他の書類に
工事の現場として位置づけられた土地を含む。



◆ 工事の現場の付近

本体工事に係る主任技術者等が本体の工事現場と一体的な安全管理が可能な範囲として、容易に状況を把握し
到達できる工事現場の隣地や隣地に類する土地を指す。

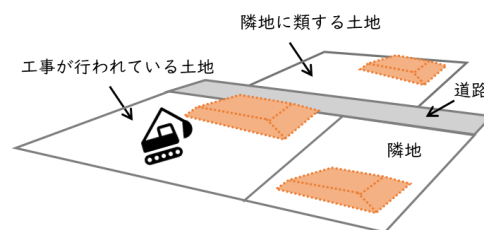


図 1.9.3 工事の現場の考え方

次の各工事は、**面積の規模に関わらず許可不要**となります。

➤ 災害の発生するおそれがないと認められる工事（3）

○工事の施行に付随して行われる土石の堆積であって、当該工事に使用する土石又は当該工事で発生した土石を当該工事の**現場又は現場の付近に堆積**するもの

本体工事の期間中については許可不要とした上で、土石の搬出先となる残土処理場や流用先の工事との関係等によりやむを得ず本体工事期間後も土石の堆積を継続するものについては、引き続き許可不要とします。

この「やむを得ず」とは、予期しない工事の計画変更や流用先の工事との関係等により土石の堆積を継続する理由が生じたものを想定です。

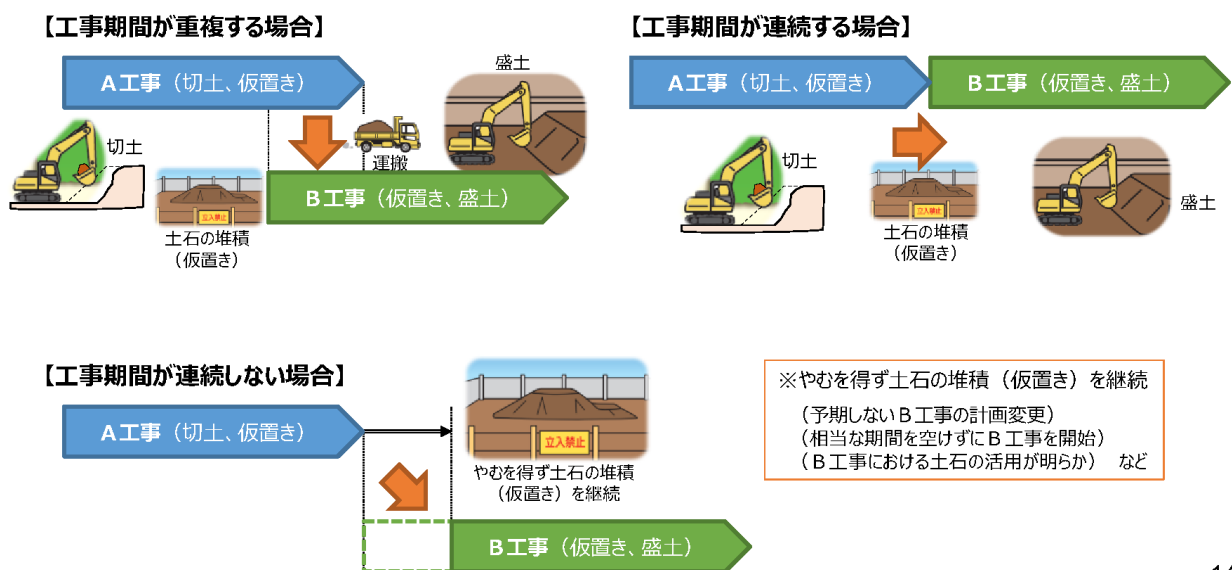


図 1.9.4 工事の施行に付随する土石の堆積のイメージ（出典：国土交通省）

次の各行為は、法の対象外のため、**許可不要**となります。

➤ 災害の発生するおそれがないと認められる工事（4）

○グラウンド等の施設を維持するための土砂の敷き均し等

○主に土石に該当しない商品又は製品を製造する工場等の敷地内において、原材料となる土石を堆積するもの

○農地及び採草放牧地において行われる通常の営農行為

例：耕起、代かき、整地、畝立て、けい畔の新設・補修・除去、土壤改良材（基肥、たい肥等）の投入、表土の補充（※1）、表土の入れ替え（※2）、農業用暗きょ排水の新設・改修、樹園地における樹木の改植、盛土・切土を伴わない荒廃農地の再生（伐根、整地等）

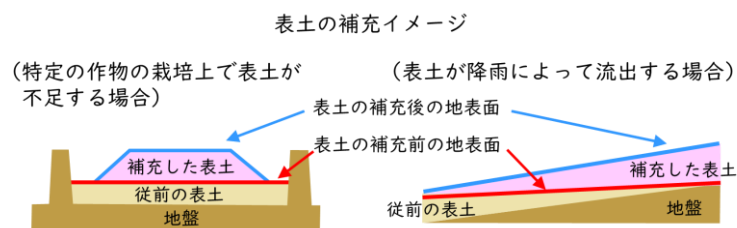


図 1.9.5 表土の補充のイメージ ※1

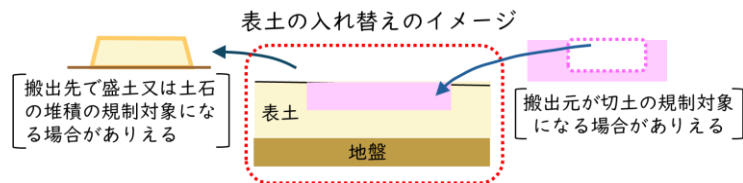


図 1.9.6 表土の入れ替えのイメージ ※2

※工事の規模によっては、ほ場の大区画化や盛土を伴う田畑転換などは、土地の形質の変更に該当し、通常の営農行為に当たらず、規制対象になる可能性があります。

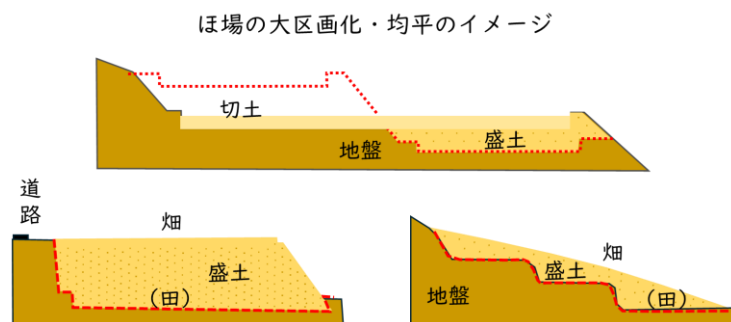


図 1.9.7 （工事の規模により規制対象になりうる）

通常の営農行為に当たらない行為のイメージ

次の各工事は、面積の規模に関わらず許可不要となります。

➤ 災害の発生するおそれがないと認められる工事（5）

○窪地を四方の高さに合わせてかさ上げるもの

四方の土地より低い窪地を四方の高さに合わせてかさ上げを行い平坦にする場合や、この平坦な面を基準として、工事完了後の盛土の高さや面積が規制対象規模を超えない場合は、規制対象になりません。

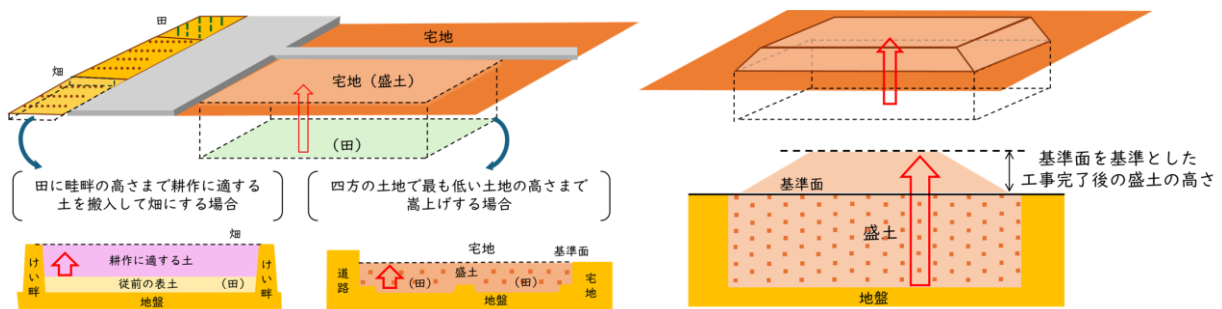


図 1.9.8 窪地を四方の高さに合わせてかさ上げる場合のイメージ

※工事の規模によっては、盛土による堤体を有する貯水池や調整池等の人工池を埋め立てるといった際には、土圧により堤体に滑動等の影響が想定されるため、当該堤体も一体的な盛土として扱い、堤体の基礎地盤面を基準として、工事完了後の盛土の高さや面積が規制対象規模を超える場合は、規制対象になります。

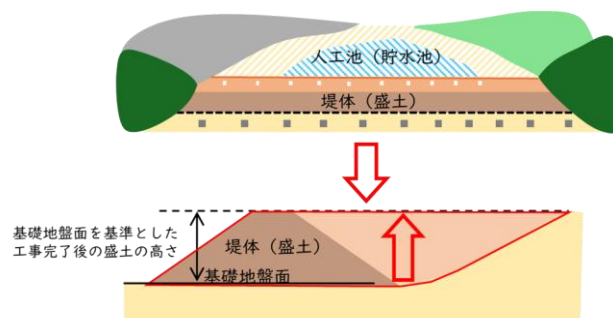


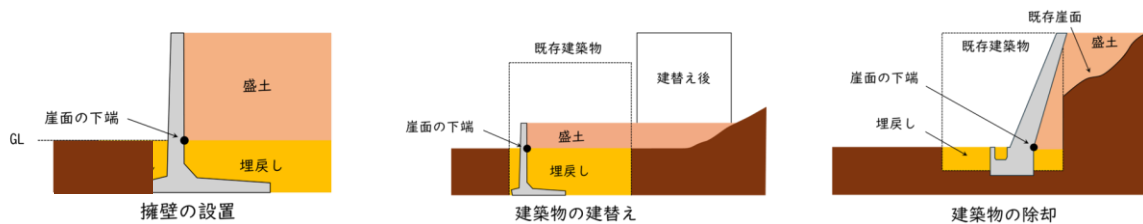
図 1.9.9 （工事の規模により規制対象となりうる）
盛土による堤体を有する人工池を埋めるケース

次の各工事は、**規制対象外（許可不要）**です。

○舗装に使用するアスファルト混合物、コンクリート又はモルタルは、**土に該当しないもの**と取り扱います。ただし、規制対象行為に該当する盛土等で許可を要する規模のものと一体で行う計画のものは、その部分も含めて技術的基準への適合を確認します。

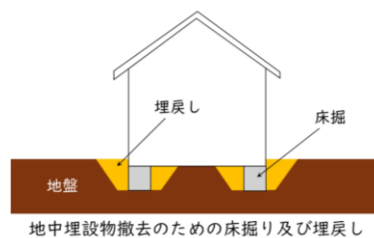
○建築物等の工作物の解体において土地の形質の変更を行わないものの、解体後の土地に崖面が生じる場合（下図参照）

ただし、工事後に残る崖については既存の切土に該当し得るため、切土の崩落による災害発生のおそれがあれば改善命令や勧告の対象となります。



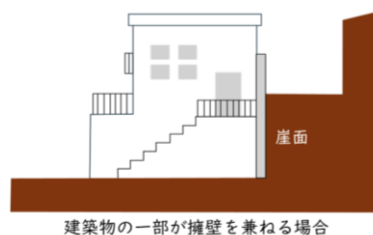
○建築物等の工作物の建設・築造に伴う床掘及び埋戻し（下図参照）

ただし、埋戻しの範囲は周囲の地盤高までに限ります。 ※土地の形質の変更とみなされない



○建築物等の工作物の解体に伴う地中埋設物（建築物の基礎等）の撤去のための床掘及び埋戻し
ただし、埋戻しの範囲は周囲の地盤高までに限ります。

○建築物の一部が擁壁を兼ねる場合（下図参照） ※土地の形質の変更とみなされない



また、次の各工事についても許可を要しない工事として取り扱います。

①既存擁壁の造り替え

次の要件をすべて満たす場合は、許可を要しない工事として取り扱います。

※擁壁の高さが2mを超える場合は、建築基準法に基づく工作物の建築確認申請が必要です。

- a 既存の擁壁が政令第 8 条第 1 項第 2 号又は第 17 条に定める形式※であり、その上に異なる構造（コンクリートブロック等）で嵩上げしている場合（以下「嵩上げ擁壁」という。）も、既存擁壁の造り替えとして取り扱う。
- b 擁壁の高さが変わらないこと。
既存の擁壁が嵩上げ擁壁である場合は、新たに築造する擁壁の高さが政令第 8 条第 1 項第 2 号又は第 17 条に定める形式に適合する部分の擁壁の高さであること。
- c 擁壁前面の勾配が変わらないこと。
既存の擁壁が嵩上げ擁壁である場合は、新たに築造する擁壁前面の勾配が政令第 8 条第 1 項第 2 号又は第 17 条に定める形式に適合する部分の擁壁前面の勾配であること。
- d 擁壁前面と地盤面が交わるところの水平位置が変わらないこと。
- e 擁壁前面の地盤高が変わらないこと。
- f 崖の高さが変わらないこと。
- g 新たに築造する擁壁の上端に崖が生じないこと。
- h 最小限の床掘及び埋戻しの範囲外で同時に施行する盛土及び切土が、宅地造成等工事規制区域、あるいは特定盛土等規制区域における許可を要する土地の形質の変更に該当しないこと。

※鉄筋コンクリート造、無筋コンクリート造、又は間知石練積み造、その他の練積み造、若しくは国土交通大臣が政令の規定による擁壁と同等以上の効力があると認めるものであること

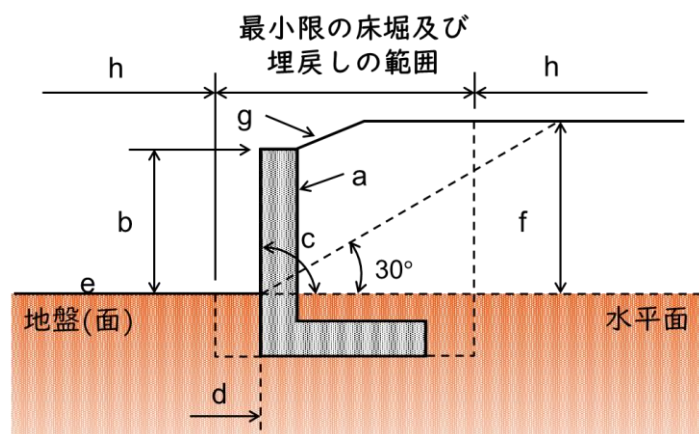


図 1.9.10 許可を要しない工事の例（既存の擁壁の造り替え）

②既存崖の防災対策

次の要件をすべて満たす場合は、許可を要しない工事として取り扱います。

※擁壁の高さが2mを超える場合は、建築基準法に基づく工作物の建築確認申請が必要です。

- a 既存の崖が擁壁で覆われていない又は崖を覆う既存の擁壁が政令第 8 条第 1 項第 2 号又は第 17 条*に定める形式に適合していないこと。ただし、既存の擁壁が、嵩上げ擁壁である場合は、既存擁壁の造り替えとして許可の要否を判断します。
- b 新たに築造する擁壁の前面及び背面の水平位置が既存の擁壁の範囲内に収まっていること。
- c 既存崖の下端の地盤高と新たに築造する擁壁前面の地盤高が変わらないこと。
- d 崖の高さが変わらないこと。
- e 最小限の床掘及び埋戻しの範囲外で同時に施行する盛土及び切土が許可を要する土地の形質の変更に該当しないこと。

※鉄筋コンクリート造、無筋コンクリート造、又は間知石練積み造、その他の練積み造、若しくは国土交通大臣が政令の規定による擁壁と同等以上の効力があると認めるものであること

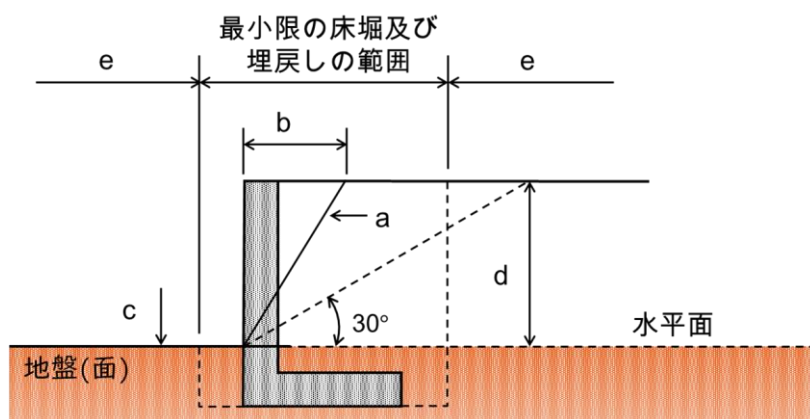


図 1.9.11 許可を要しない工事の例（既存崖の防災対策）

③擁壁の撤去又は崖面の切土による崖の除去

擁壁の撤去又は崖面の切土により崖面を除去し、安定勾配でのり面を整形する場合は、許可を要しない工事として取り扱います。ただし、当該項目に定める切土を含め、同時に施行する盛土及び切土が許可を要する土地の形質の変更に該当する場合は、許可の対象となります。

なお、2m を超える擁壁の一部又は全部を撤去する場合には、擁壁の撤去について届け出てください。（「1.8.2 擁壁等の除却工事の届出」参照）

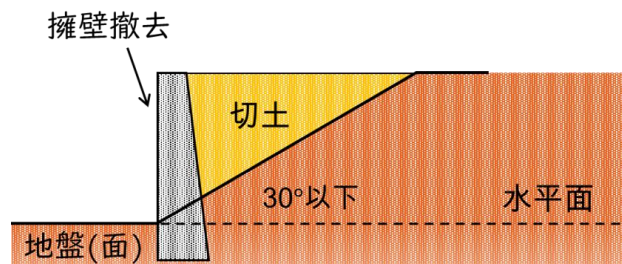


図 1.9.12 許可を要しない工事の例（擁壁の撤去又は崖面の切土による崖の除去）

④崖面を保護する機能を持つ建築物（ボックス型ガレージ等）の築造

崖面を保護する機能を持つ建築物（ボックス型ガレージ等）の築造は、建築物の工事として取り扱いますので、建築基準法に基づく建築確認申請が必要となる場合があります。

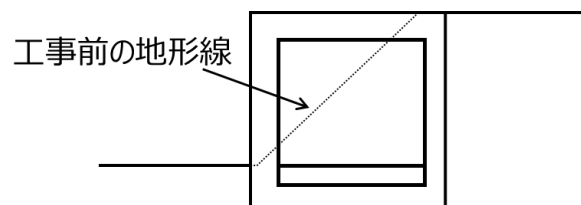


図 1.9.13 許可を要しない工事の例（崖面を保護する機能を持つ建築物の築造）

⑤文化財の補修

文化財保護法の指定等を受けた文化財についても、盛土規制法に基づいて取扱いを判断する必要がありますが、文化財の補修については、土地の形質の変更に該当しないため、盛土規制法の規制対象外となります。

1.10 許可を受けたとみなす工事

（1）国又は都道府県等の工事の特例

法第15条第1項、第34条第1項

国又は都道府県、指定都市若しくは中核市が行う工事については、許可権者との協議が成立することをもって許可があったものとみなされます。上記以外の自治体が行う工事は、協議ではなく、許可を受ける必要があります。協議であっても、適用される技術的基準は、許可と同様です。

協議の申出に必要な書類については、「2.6.3 国等協議の申出に必要な書類等」をご参照ください。
また、協議の申出については、青森県 HP 内の電子申請フォームにて行ってください。

（2）都市計画法第29条に規定する開発許可を受けている工事の特例（みなし許可）

法第15条第2項、第34条第2項

都市計画法第29条に規定する開発行為に伴い、盛土規制法に規定する許可対象規模以上の土地の形質の変更を行う場合において、規制開始日（令和8年4月1日）以降に都市計画法に基づく許可を受けている工事は、盛土規制法に基づく許可を受けたものとみなされます（みなし許可）。都市計画法に基づく変更の許可、軽微な変更の届出も同様です。ただし、みなし許可の工事においても、盛土規制法に基づく定期報告の提出、中間検査の受検、標識の掲示については、必要となります。みなし許可における盛土規制法の適用を表 1.10.1 に示します。

また、開発許可制度における許可を要する開発行為については、青森県庁 HP 内の「開発許可」のページよりご確認ください。

URL：<https://www.pref.aomori.lg.jp/soshiki/kendo/kenju/kaihatu.html>

表 1.10.1 都市計画法のみなし許可における盛土規制法の適用

	盛土規制法の規定		都市計画法（開発許可）で盛土規制法のみなし許可となる場合
	項目	該当条項	盛土規制法の適用（手続要否）
	周辺住民への周知	法第11条 法第29条	－ （周知の手続き不要）
許可申請	許可申請	法第12条 法第30条	みなし対象（許可申請不要） （法第15条第2項、第34条第2項）
	工事主の資力及び信用	法第12条 法第30条	－ （盛土規制法の適用なし）
	工事施行者の能力	法第12条 法第30条	－ （盛土規制法の適用なし）
	施行等の同意	法第13条 法第31条	－ （盛土規制法の適用なし）
	設計者の資格	法第13条 法第31条	適用 （都市計画法（開発許可）で盛土規制法の基準を審査）
	工事の技術的基準	法第13条 法第31条	適用 （都市計画法（開発許可）で盛土規制法の基準を審査）
許可後	許可の公表	法第12条 法第30条	－ （工事完了後の既存盛土調査後に公表される）
	標識の掲示	法第49条	適用 （ <u>盛土規制法の標識掲示が必要</u> ）
施行中	変更の許可 軽微な変更	法第16条 法第35条	みなし対象（申請等不要） （法第16条第5項、第35条第5項）
	中間検査	法第18条 法第37条	適用 ※対象規模かつ特定工程を経る場合 （ <u>要申請</u> ）
	定期報告	法第19条 法第38条	適用 ※対象規模かつ工事に3か月以上かかる場合 （ <u>要報告</u> ）
完了	完了検査	法第17条 法第36条	みなし対象（申請不要） （法第17条第3項、第36条第3項）

第2章 許可申請及び届出

盛土規制法に関する事前相談・各種申請・申込は、青森県 HP 電子申請フォームから行ってください。

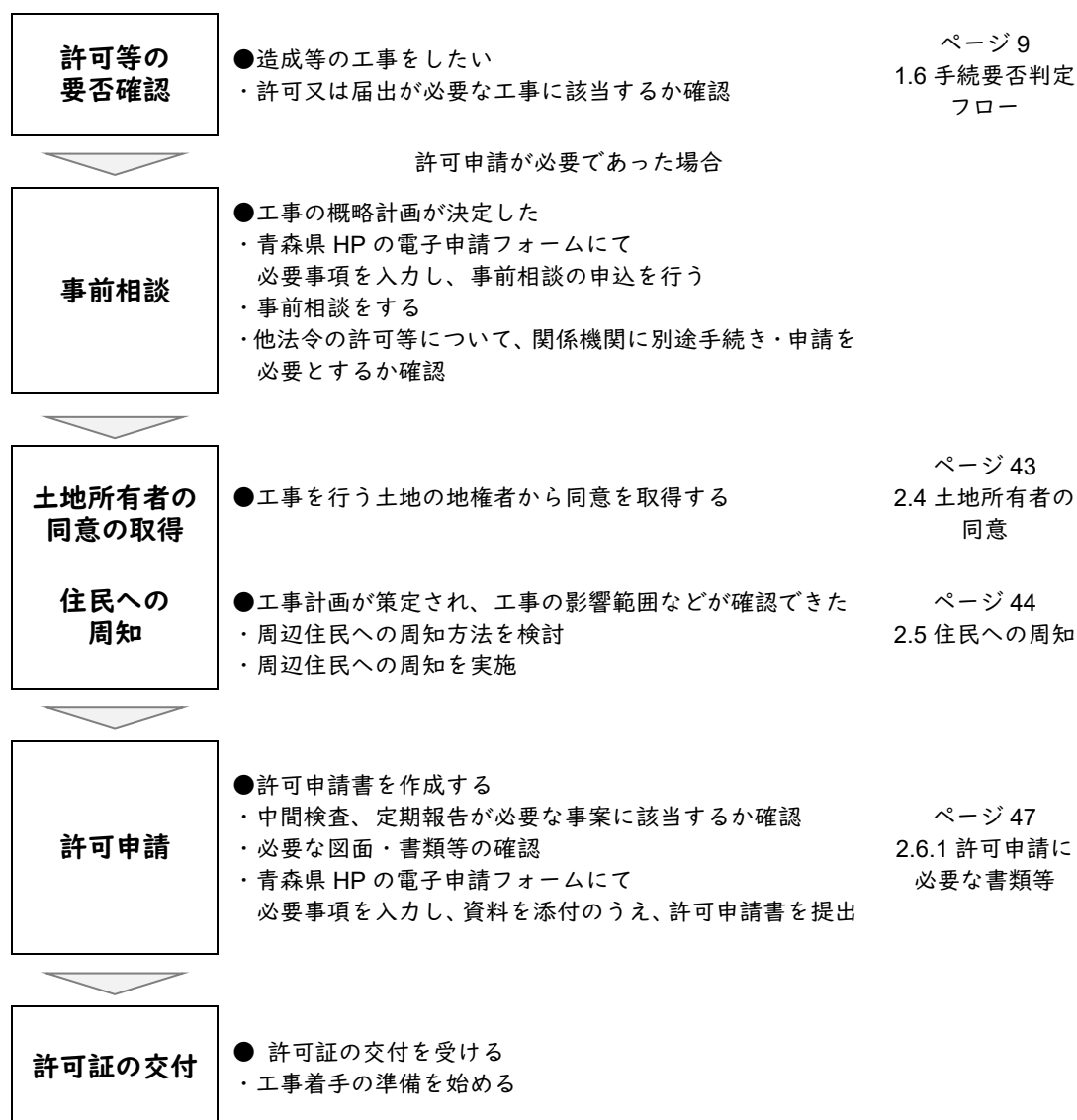
なお、許可及び届出が必要な工事については、事前相談が**必須**となります。

(URL:<https://www.pref.aomori.lg.jp/soshiki/kendo/toshikei/moridokiseihou.html>)

2.1 手続の流れ

2.1.1 許可を要する工事

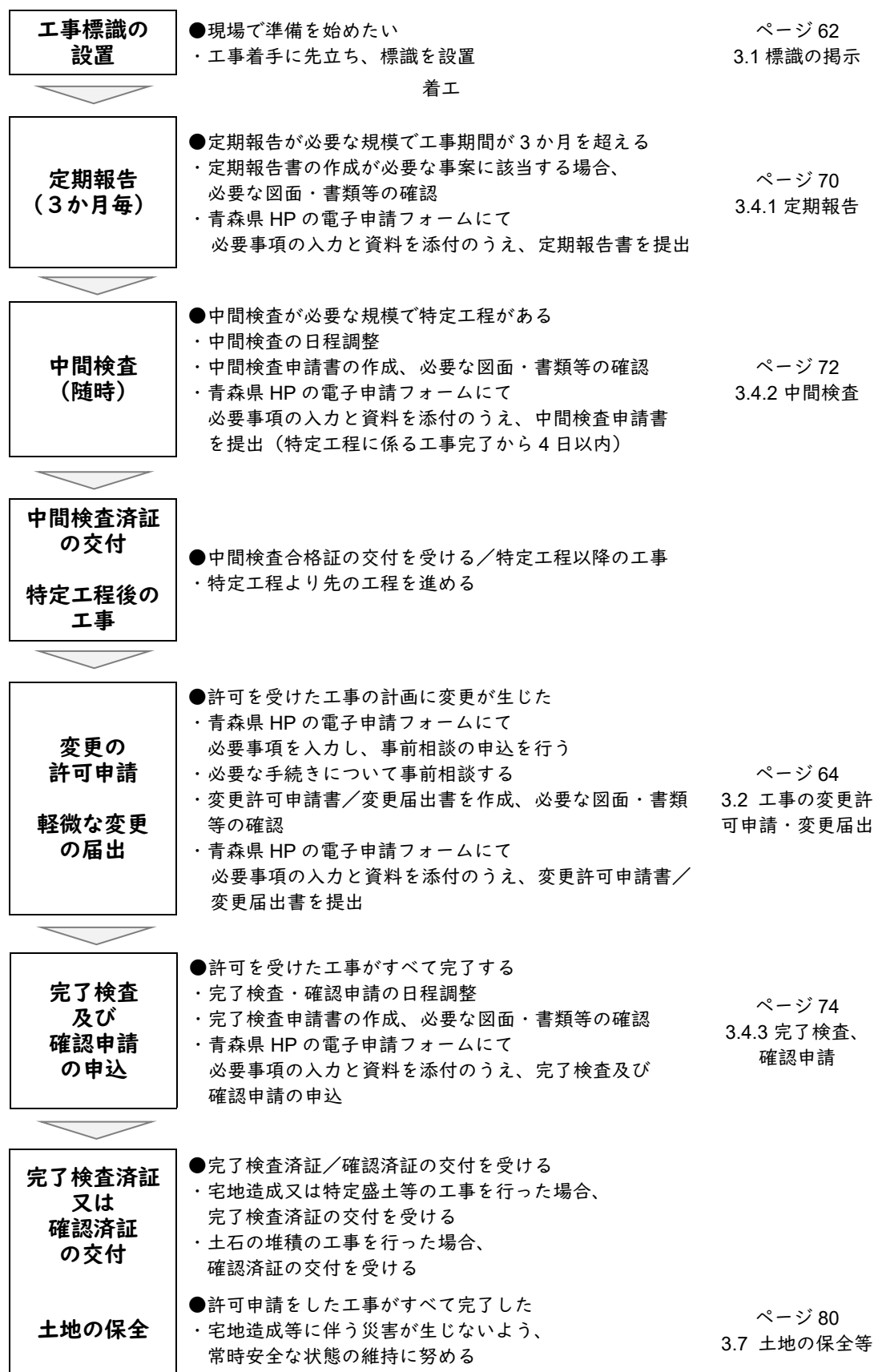
(1) 事前相談～許可（ページ 9, 43, 44, 47）



※変更の許可や届出が必要な工事については、必ず**事前相談**を行ってください。

事前相談は、青森県 HP の「**事前相談フォーム**」からお申込ください。

(2) 許可後～施行中～完了後の流れ（ページ 62, 70, 72, 64, 74, 81）

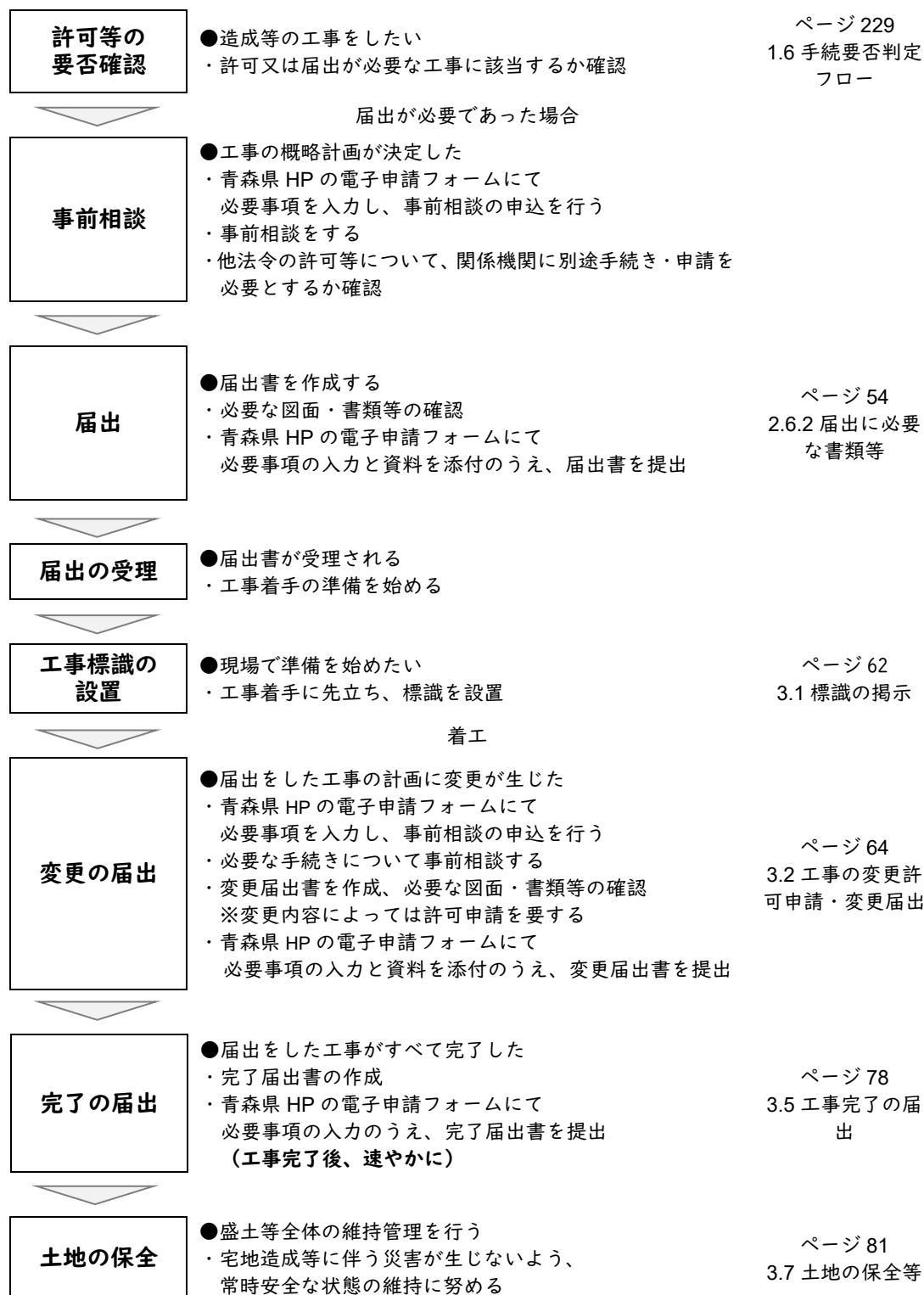


※変更の許可や届出が必要な工事については、必ず事前相談を行ってください。

事前相談は、青森県 HP の「事前相談フォーム」からお申込ください。

2.1.2 届出を要する工事

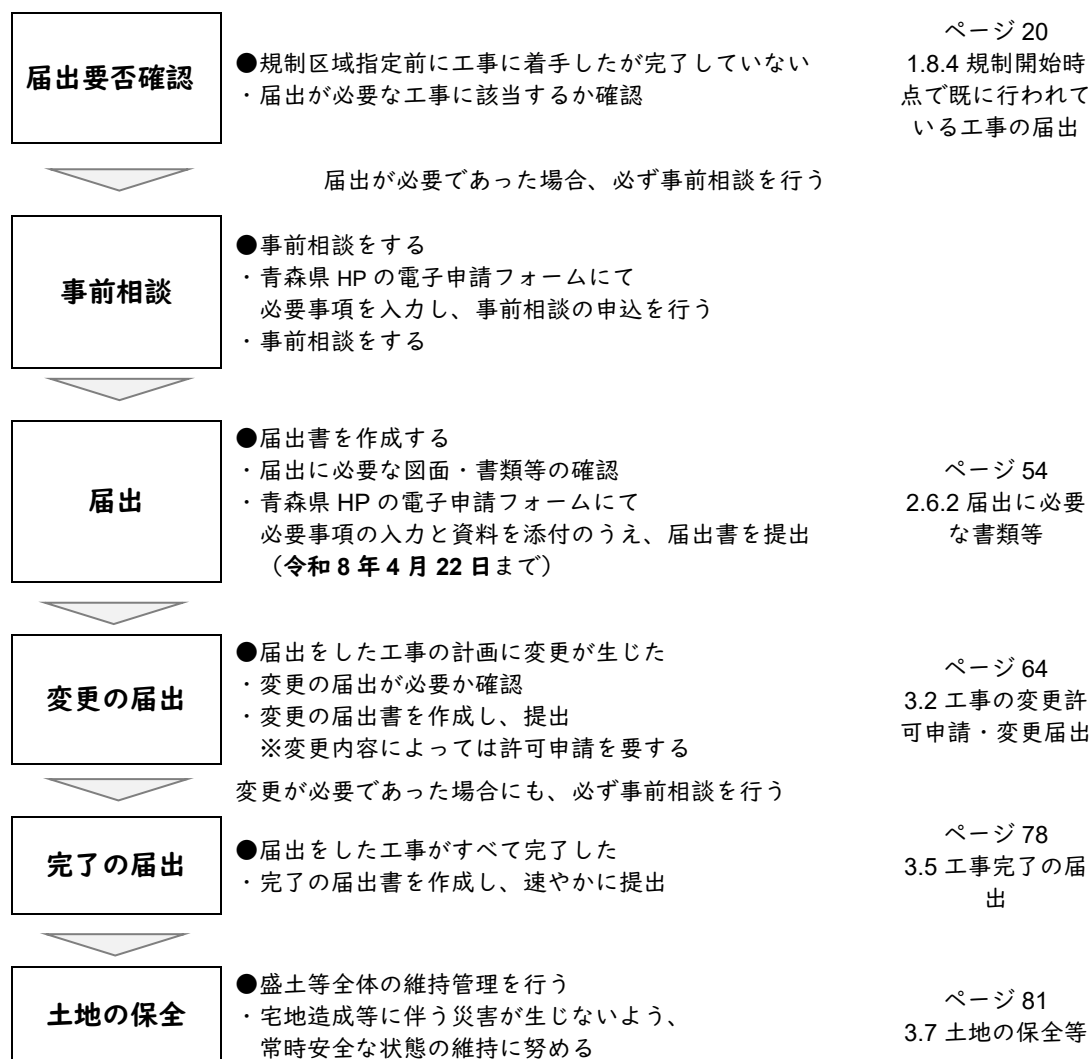
(1) 特定盛土又は土石の堆積に関する工事の届出（ページ 9, 54, 62, 64, 78, 81）



※変更の許可や届出が必要な工事については、必ず事前相談を行ってください。

事前相談は、青森県 HP の「事前相談フォーム」からお申込ください。

(2) 規制開始時点で既に行われている工事の届出（ページ 20, 54, 64, 78, 81）

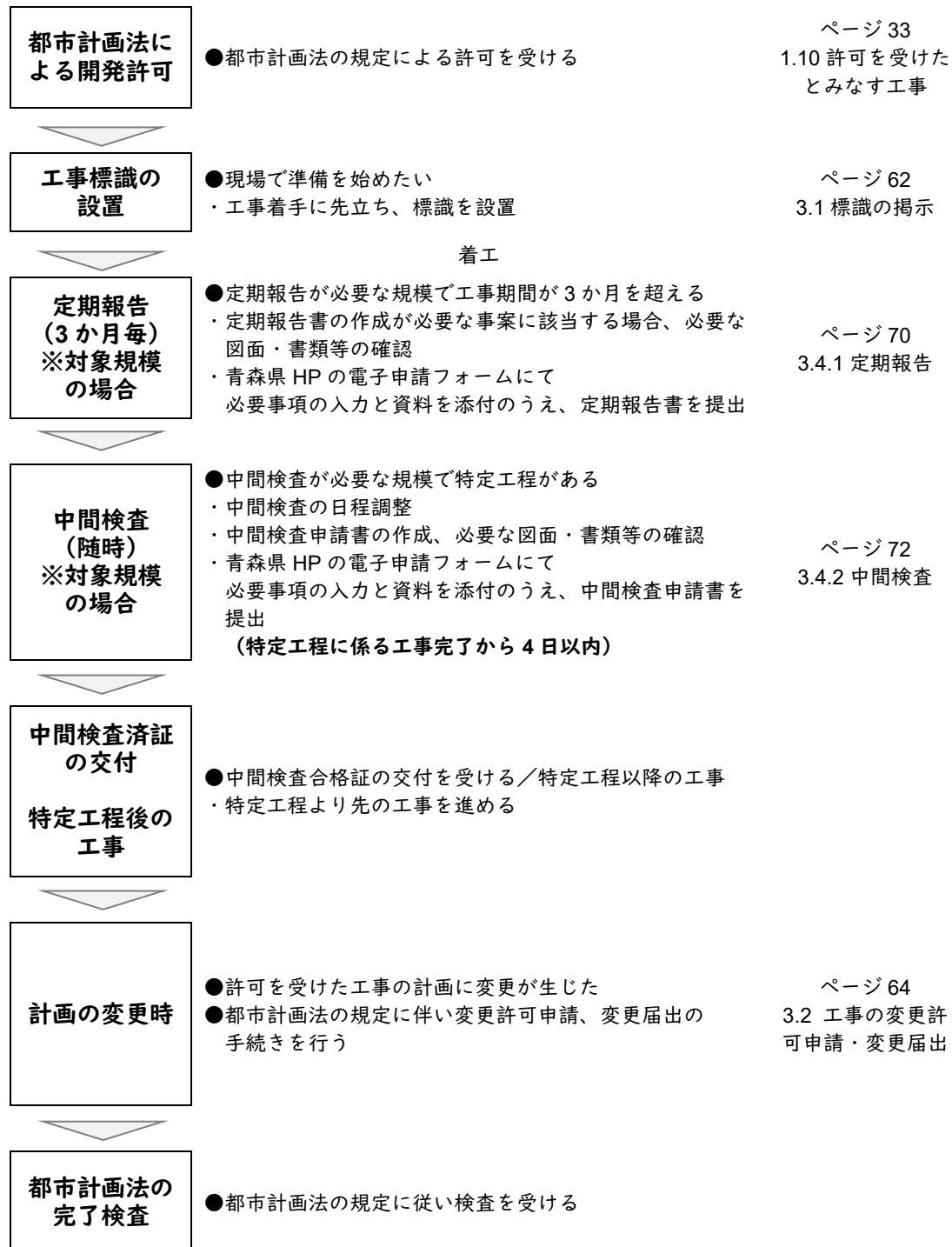


※変更の許可や届出が必要な工事については、必ず事前相談を行ってください。

事前相談は、青森県 HP の「事前相談フォーム」からお申込ください。

2.1.3 許可を受けたとみなす工事

(1) 都市計画法による開発許可～完了（ページ 33, 62, 70, 72, 64）



2.2 許可の条件

法第12条、省令第7条

盛土等に関する工事の許可に当たっては、次の事項を満足する必要があります。

- ①当該工事の計画が「技術的基準」の規定に適合すること
- ②工事主に当該工事を行うために必要な資力及び信用があること
- ③設計者が政令で定める資格を有していること※1
- ④工事施行者に当該工事を完成するために必要な能力があること
- ⑤当該工事をしようとする土地の区域内の土地について、所有権、地上権、質権、貸借権、使用貸借による権利又はその他の使用及び収益を目的とする権利を有する者のすべての同意を得ていること※2
- ⑥工事をする土地の周辺地域の住民に対し、工事の内容を周知させるための措置を講じること※3

※1 設計者の資格については、「2.3 設計者の資格」をご参照ください。

※2 土地所有者の同意については、「2.4 土地所有者の同意」をご参照ください。

※3 住民への周知については、「2.5 住民への周知」をご参照ください。

許可申請時に上記許可基準を確認するために必要な書類については、「2.6.1 許可申請に必要な書類等」をご参照ください。

表 2.2.1 許可に必要な条件・書類等

No.	必要な条件・書類等	
1	技術的基準への適合	
	工事の計画が「青森県盛土規制法 技術的基準」の規定に適合すること。	
2	<p>資力、信用</p> <p>工事を行うために必要な資力及び信用があること。</p> <p>「工事主の資力及び信用に関する調書」に資金計画書のほか、許可を受けようとする者により、それぞれ次の書類を添付して提出すること。</p>	
	個人の場合	法人の場合
	<p>① 住民票（個人番号の記載がないもの）の写し若しくは個人番号カードの写し（表面のみ）又は氏名及び住所を確認できるこれらに類する書類</p> <p>② 資産に関する調書並びに直近3年の所得税の納税証明書</p> <p>③ 次の各号のいずれにも該当しないことを誓約する書類</p> <ul style="list-style-type: none"> ・破産手続開始の決定を受けて復権を得ない者 ・法又は法に基づく処分に違反し、罰金以上の刑に処せられ、その執行を終わり、又は執行を受けることがなくなった日から5年を経過しない者 ・法第12条、第16条、第30条又は第35条の許可を取り消され、その取消しの日から5年を経過しない者（当該許可を取り消された者が法人である場合においては、当該取消しの処分に係る行政手続法第15条の規定による通知があった日前60日以内に当該法人の役員であった者で当該取消しの日から5年を経過しないものを含む。） ・その業務に関し不正又は不誠実な行為をするおそれがあると認めるに足りる相当の理由がある者 	<p>① 登記事項証明書</p> <p>役員の住民票（個人番号の記載がないもの）の写し若しくは個人番号カードの写し（表面のみ）又は氏名及び住所を確認できるこれらに類する書類</p> <p>② 直近3期の各事業年度における決算書類（貸借対照表、損益計算書ほか）及び同事業年度の納税証明書</p> <p>③ 役員が次のいずれにも該当しないことを誓約する書類</p> <ul style="list-style-type: none"> ・破産手続開始の決定を受けて復権を得ない者 ・法又は法に基づく処分に違反し、罰金以上の刑に処せられ、その執行を終わり、又は執行を受けることがなくなった日から5年を経過しない者 ・法第12条、第16条、第30条又は第35条の許可を取り消され、その取消しの日から5年を経過しない者（当該許可を取り消された者が法人である場合においては、当該取消しの処分に係る行政手続法第15条の規定による通知があった日前60日以内に当該法人の役員であった者で当該取消しの日から5年を経過しないものを含む。） ・その業務に関し不正又は不誠実な行為をするおそれがあると認めるに足りる相当の理由がある者 <p>④ 発行済株式総数の100分の5以上の株式を有する株主又は出資の額の100分の5以上の額に相当する出資をしている者があるときは、次に掲げる書類</p> <ul style="list-style-type: none"> ・住民票（個人番号の記載がないもの）の写し若しくは個人番号カードの写し（表面のみ）又は氏名及び住所を確認できるこれらに類する書類 ・当該株主の有する株式の数又は当該出資をしている者のなした出資の金額が確認できる書類
3	<p>設計者の資格</p> <p>政令第21条で定める措置を講ずる場合は、「設計者の資格に関する申告書」及び添付資料を提出すること。</p>	
4	<p>工事施行者の能力</p> <p>工事を完成させるために必要な能力があること。</p> <p>申請・実施する工事の難易度について、過去の事業実績等を勘案するほか、法人の登記簿謄本、事業経歴書及び建設業の許可証明書等により判断を行う。</p>	
5	<p>土地所有者等の同意</p> <p>対象の土地について、権利を有する者すべてから同意を得ていること。</p> <p>なお、当該土地の権利を有する者が国又は地方公共団体等の公共機関の場合には、申請者が土地の貸付け等に関する協議を開始している旨の当該公共機関の交付する証明を添付することで差し支えない。</p> <p>ただし、許可の際には、当該公共機関と土地の貸付け等に係る契約締結等を行った後、速やかにそのことがわかる書類等の写しの提出を求める。</p>	
6	<p>住民への周知の為の措置</p> <p>対象となる住民に対し、工事の内容を周知させるための措置を講じること。</p> <p>説明会の開催や書面配付等を実施したことの証明のため、「周辺措置報告書」及び添付資料を提出すること。</p>	

2.3 設計者の資格

宅地造成等に関する工事の技術的基準等（法 第十三条）

宅地造成等工事規制区域内において行われる宅地造成等に関する工事（前条第一項ただし書に規定する工事を除く。第二十一条第一項において同じ。）は、政令（その政令で都道府県の規則に委任した事項に関しては、その規則を含む。）で定める技術的基準に従い、擁壁、排水施設その他の政令で定める施設（以下「擁壁等」という。）の設置その他宅地造成等に伴う災害を防止するため必要な措置が講ぜられたものでなければならない。

2 前項の規定により講ずべきものとされる措置のうち政令（同項の政令で都道府県の規則に委任した事項に関しては、その規則を含む。）で定めるものの工事は、政令で定める資格を有する者の設計によらなければならない。

法第13条第2項、政令第21条、第22条、省令第35条

次のいずれかに該当する工事については、政令で定める資格を有する者の設計による必要があります。設計者の資格及び資格を証する書類を表2.3.1に示します。

ア 高さが5mを超える擁壁の設置（政令第21条第1項）

イ 盛土又は切土をする土地の面積が1,500m²を超える土地における排水施設の設置（政令第21条第2項）

表 2.3.1 設計者の資格及び資格を証する書類

設計者の資格	設計者の資格を証する書類	備考
大学の土木・建築課程を卒業後、1年以上の実務経験を有する者	・ 卒業証明書 ・ 設計者の資格に関する申告書	（政令第22条第1項第1号）
短期大学（3年制）の土木・建築課程を卒業後、3年以上の実務経験を有する者		（政令第22条第1項第2号）
短期大学、高等専門学校、旧制専門学校の土木・建築課程を卒業後、4年以上の実務経験を有する者		（政令第22条第1項第3号）
高等学校、旧制中学校の土木・建築課程を卒業後、7年以上の実務経験を有する者		（政令第22条第1項第4号）
土木・建築の技術に関し、10年以上の実務経験を有する者で、国土交通大臣の認定する講習を修了した者	・ 宅地造成技術講習会修了証書 ・ 設計者の資格に関する申告書	（政令第22条第1項第5号）
大学院等で土木・建築関係を1年以上専攻した後、1年以上の実務経験を有する者		
技術士（建設部門、農業部門（選択科目「農業農村工学」に限る）、森林部門（選択科目「森林土木」に限る）、水産部門（選択科目「水産土木」に限る）など）		
一級建築士		

2.4 土地所有者の同意

宅地造成等に関する工事の許可（法 第十二条）

宅地造成等工事規制区域内において行われる宅地造成等に関する工事については、工事主は、当該工事に着手する前に、主務省令で定めるところにより、都道府県知事の許可を受けなければならない。ただし、宅地造成等に伴う災害の発生のおそれがないと認められるものとして政令で定める工事については、この限りでない。

2 都道府県知事は、前項の許可の申請が次に掲げる基準に適合しないと認めるとき、又はその申請の手続がこの法律若しくはこの法律に基づく命令の規定に違反していると認めるときは、同項の許可をしてはならない。

四 当該宅地造成等に関する工事（土地区画整理法（昭和二十九年法律第百十九号）第二条第一項に規定する土地区画整理事業その他の公共施設の整備又は土地利用の増進を図るための事業として政令で定めるものの施行に伴うものを除く。）をしようとする土地の区域内の土地について所有権、地上権、質権、賃借権、使用貸借による権利又はその他の使用及び収益を目的とする権利を有する者の全ての同意を得ていること。

法第12条第2項

工事の許可申請に当たっては、予め、盛土等に関する工事の施行に係る土地の使用及び収益を目的とする権利者※（以下「土地所有者等」という）全てから、同意を得る必要があります。また、許可申請の際に、すべての土地所有者等から同意を得た事実を確認できるよう、県細則の第4号様式「土地使用同意書」を提出する必要があります。

また、すべての土地所有者等の同意が必要とされているため、自らの所有権登記等がない土地についても、申請時点で当該地に上記の権利を有している者から同意を得る必要があります。

土地所有者等全員からの同意が得られなかった場合には、許可を受けることができません。

※同意を必要とする権利者とは、工事をしようとする土地の区域内の土地について所有権、地上権、質権、賃借権、使用貸借による権利又はその他の使用及び収益を目的とする権利を有する者を指します。

なお、次の各権利は同意確認の対象外となります。

- ・ 抵当権、根抵当権、先取特権等の担保物権（当該土地を占有する不動産質権者に限る）
- ・ 建築物又は工作物のみに係る権利

2.5 住民への周知

住民への周知（法 第十一条）

工事主は、次条第一項の許可の申請をするときは、あらかじめ、主務省令で定めるところにより、宅地造成等に関する工事の施行に係る土地の周辺地域の住民に対し、説明会の開催その他の当該宅地造成等に関する工事の内容を周知させるため必要な措置を講じなければならない。

法第 11 条

工事の許可申請に当たっては、予め、盛土等に関する工事の施行に係る土地の周辺地域の住民に対し、工事の内容を周知させるために必要な措置を講じる必要があります。周知の範囲については、

表 2.5.1 に指定された範囲に対して次の①から③のいずれかの方法により行ってください。

なお、災害が生じるおそれが特に大きい土地（溪流等）※で、高さ 15m 超の盛土をする場合は、「①説明会の開催」による周知が必須です。

また、許可申請の際に説明会や周知を行った事実を確認できるよう、県細則の第 5 号様式「周知措置報告書」を提出する必要があります。

【周知の方法】

- ①説明会の開催
- ②書面の配布
- ③工事を行う土地又はその周辺での掲示及びウェブページへの掲載

※説明会の開催が必須となる「災害が生じるおそれが特に大きい土地（溪流等）」とは、次のいずれかに該当する土地をいいます。

- ・ 山間部における、河川の流水が継続して存する土地
- ・ 山間部における、地形、草木の生茂の状況その他の状況が前号の土地に類する状況を呈している土地
- ・ 上記 2 つの土地及びその周辺の土地の地形から想定される集水地域にあって、雨水その他の地表水が集中し、又は地下水が湧出するおそれが大きい土地

表 2.5.1 住民への周知を行う範囲

盛土等の区分	住民への周知を行う範囲	参考図
<ul style="list-style-type: none"> ・ 平地盛土 ・ 切土 ・ 土石の堆積 	<ul style="list-style-type: none"> ・ 盛土等（切土）の境界（法尻）から盛土等（切土）の最大高さ h に対して水平距離 $2h$ 以内の範囲（※参考図Ⅰの範囲）を含む自治会等の範囲 	
<ul style="list-style-type: none"> ・ 腹付け盛土 	<ul style="list-style-type: none"> ・ 盛土のり肩までの高さ h に対して盛土のり肩から下方の水平距離 $5h$ 以内の範囲（※参考図Ⅰの範囲）を含む自治会等の範囲 	
<ul style="list-style-type: none"> ・ 溪流等における盛土 ・ 谷埋め盛土 ・ 腹付け盛土のうち、参考図の範囲に溪流等の溪床が存在するもの 	<ul style="list-style-type: none"> ・ 下流の溪床勾配が2度以上の範囲を含む自治会等の範囲 	

表 2.5.2 周辺住民への周知の内容

工事の種類	項目
土地の形質の変更 (盛土又は切土)	<ul style="list-style-type: none"> ・ 工事が施行される土地の所在地 ・ 工事主の氏名又は名称 ・ 工事施行者の氏名又は名称 ・ 工事の着手予定年月日及び完了予定日 ・ 盛土又は切土の高さ ・ 盛土又は切土をする土地の面積 ・ 盛土又は切土の土量
土石の堆積	<ul style="list-style-type: none"> ・ 工事が施行される土地の所在地 ・ 工事主の氏名又は名称 ・ 工事施行者の氏名又は名称 ・ 工事の着手予定年月日及び完了予定日 ・ 土石の堆積の最大堆積高さ ・ 土石の堆積をする土地の面積 ・ 土石の堆積の最大堆積土量

表 2.5.3 周知措置報告書での報告内容（県細則 第5様式）

周知の方法	報告内容	添付資料
説明会の開催	<ul style="list-style-type: none"> ・ 土地の所在地及び地番 ・ 開催日時 ・ 開催場所 ・ 参加人数 ・ 住民からの意見等 	<ul style="list-style-type: none"> ・ 周知に使用した資料、書面等の写し ・ 説明会開催状況が分かる写真等
書面の配布	<ul style="list-style-type: none"> ・ 土地の所在地及び地番 ・ 配布日 ・ 配布範囲 ・ 住民からの意見等 	<ul style="list-style-type: none"> ・ 周知に使用した書面等の写し ・ 配布範囲が分かる位置図等 ・ 書面配布状況が分かる写真等
掲示板及びウェブページへの掲載	<ul style="list-style-type: none"> ・ 土地の所在地及び地番 ・ 掲示期間 ・ 掲示場所 ・ 住民からの意見等 	<ul style="list-style-type: none"> ・ 周知に使用した掲示物、ウェブページ等の写し ・ 掲示状況が分かる写真等

2.6 許可申請及び届出に必要な書類等

2.6.1 許可申請に必要な書類等

省令第7条、第63条

盛土等に関する工事の許可申請は、所定の様式に必要な書類等を添付したものを提出することにより行います。申請及び届出は、青森県 HP 内の電子申請フォームにて行ってください。

土地の形質の変更（盛土又は切土）の許可申請に必要な書類を表 2.6.1～表 2.6.3 に、土石の堆積の許可申請に必要な書類を表 2.6.5 及び表 2.6.6 に示します。

表 2.6.1 土地の形質の変更（盛土又は切土）の許可申請に必要な書類 1/2（第7条第1項）

No.	書類	様式	添付資料	備考
1	宅地造成又は特定盛土等に関する工事の許可申請書	省令別記様式第二	【表 2.6.3】～【表 2.6.4】参照	(省令第7条第1項)
2	チェックリスト	参考様式	—	該当する書類の□に ✓印を付すこと
3	青森県収入証紙ちよう付用紙	参考様式	—	2.8 申請手数料に記載 の額分の青森県収入 証紙を貼付すること
4	設計者の資格に関する申告書	県細則 第2号様式	・生年月日、最終学歴、資格免許 等を証する書類	・高さが5mを超え る擁壁の設置 ・盛土又は切土をす る土地の面積が 1,500m ² を超える 土地における排水 施設の設置 (省令第7条第1項 第5号)
5	申請地及びその周辺の写真	(任意)	・盛土又は切土をしようとする土 地及びその付近の状況を明らか にする写真	(省令第7条第1項 第6号) ・撮影位置・方向が わかるようにする こと
6	同意者一覧表	県細則 第3号様式	・公図 ・土地の登記事項証明書	(省令第7条第1項 第10号) ・公図には、「地 番、地目、所有者 名、面積」を追記 すること
7	土地使用同意書	県細則 第4号様式	・印鑑登録証明書	
8	周辺措置報告書	県細則 第5号様式	(説明会を開催した場合) ・議事録及び出席者名簿 (住民へ書面を配布した場合) ・位置図(書面の配布範囲) (掲示とインターネットを利用し て周知した場合) ・掲示板の写真及びインターネッ ト画面を印刷したもの	(省令第7条第1項 第11号) ※説明会開催状況写 真、書面配布状況 写真、工事内容掲 示状況写真なども 添付すること

※必要に応じて、そのほかの図書の添付を求める場合があります。

表 2.6.2 土地の形質の変更（盛土又は切土）の許可申請に必要な書類 2/2（第7条第1項）

No.	書類	様式	添付資料	備考
9	工事主の資力及び信用に関する調書	県細則第6号様式	<ul style="list-style-type: none"> ・誓約書（県細則第8号様式） ・直近3期の決算書類 ・法人登記事項証明書（個人の場合は住民票の写し※¹） ・納税証明書 ・定款 ・残高証明書又は融資を証明する書類 	（省令第7条第1項第7～8号）
10	資金計画書（宅地造成又は特定盛土等に関する工事）	省令別記様式第三	—	（省令第7条第1項第9号）
11	工事施行者の能力に関する申告書	県細則第7号様式	<ul style="list-style-type: none"> ・直近3期の決算書類 ・法人登記事項証明書（個人の場合は住民票の写し※¹） ・納税証明書 ・定款 ・建設業の許可証明書 	（法第12条第2項第3号、第30条第2項第3号）
12	工程表	（任意）	—	・工事期間は、申請書の記載内容と整合させること
13	その他知事が必要と認める書類	（任意）	—	・事前相談または審査において必要と判断した場合の添付を求めることがある
14	委任状	参考様式	—	・代理人が申請手続きを行う場合

※必要に応じて、そのほかの図書の添付を求める場合があります。

※¹ 住民票の写しは個人番号の記載のないもの。また、住民票の写しに代えて個人番号カードの写し（表面のみ）又はそれらに類する氏名及び住所を確認できる書類でも足りる。

表 2.6.3 土地の形質の変更（盛土又は切土）の許可申請に必要な設計図書 1/2（省令第7条第1項第1号）

No.	図面	縮尺	明示すべき事項	備考
1	位置図	1/10,000 以上	・ 方位、道路及び目標となる地物	－
2	地形図	1/2,500 以上	・ 方位及び土地の境界線（朱書き）	・ 等高線は、2mの標高差を示すものとする
3	求積図	1/2,500 以上	・ 方位及び土地の境界線（朱書き） ・ 盛土又は切土をする土地の部分（盛土は淡緑色、切土は淡橙色で着色） ・ 土地の全面積 ・ 盛土又は切土をする土地の面積	・ 各面積は現地調査に基づき三斜等により算出し、小数点以下第2位まで表示 ・ 土地の全面積は申請書5欄と一致すること ・ 盛土又は切土をする土地の面積は申請書10欄口と一致すること
4	土地の平面図	1/2,500 以上	・ 方位及び土地の境界線（朱書き） ・ 盛土又は切土をする土地の部分（盛土は淡緑色、切土は淡橙色で着色） ・ 崖、擁壁、崖面崩壊防止施設的位置（既存擁壁等がある場合は、その位置を含む） ・ 排水施設的位置 ・ 地滑り抑止ぐい又はグラウンドアンカーその他の土留めの位置	・ 断面図を作成した箇所に断面図と照合できるように記号を付すこと ・ 植栽、芝張り等の措置を行う必要がない場合は、その旨を付すこと ・ 擁壁、崖面崩壊防止施設及び排水施設については、申請書と照合できるように番号を付すこと
5	土地の断面図	1/2,500 以上	・ 方位及び土地の境界線（朱書き） ・ 盛土又は切土をする土地の部分（盛土は淡緑色、切土は淡橙色で着色） ・ 盛土又は切土をする前後の地盤面（現況線を細線、計画線を太線で表示） ・ 現地盤面の段切の位置及び形状	・ 高低差の著しい箇所について作成すること
6	排水施設の平面図	1/500 以上	・ 方位及び排水区域の区域界（朱書き） ・ 排水施設的位置、種類、材料、形状、内のり寸法、勾配、水の流れの方向、吐出口の位置 ・ 放流先の名称	該当施設がある場合は、次の図書を添付すること ・ 表面排水施設平面図 ・ 地下排水施設平面図 ・ 排水施設構造図 ・ 流域図及び流量計算書
7	崖の断面図	1/50 以上	・ 崖の高さ、勾配 ・ 土質（土質の種類が2以上であるときは、それぞれの土質及びその地層の厚さ） ・ 盛土又は切土をする前の地盤面（細線で表示） ・ 崖面の保護の方法	・ 擁壁で覆われる崖面については、土質に関する事項は示すことを要しない
8	擁壁の断面図	1/50 以上	・ 擁壁の寸法及び勾配 ・ 擁壁の材料の種類及び寸法 ・ 裏込めコンクリートの寸法 ・ 透水層の位置及び寸法 ・ 擁壁を設置する前後の地盤面（現況線を細線、計画線を太線で表示） ・ 水抜穴の寸法及び間隔 ・ 基礎地盤の土質 ・ 基礎ぐいの位置、材料及び寸法	・ 義務設置擁壁又は高さが2mを超える任意設置擁壁がある場合に添付

※必要に応じて、そのほかの図書の添付を求める場合があります。

表 2.6.4 土地の形質の変更（盛土又は切土）の許可申請に必要な設計図書 2/2（省令第7条第1項第1号）

No.	図面	縮尺	明示すべき事項	備考
9	擁壁の背面図	1/50 以上	<ul style="list-style-type: none"> ・ 擁壁の高さ ・ 水抜穴の位置、材料及び内径 ・ 透水層の位置及び寸法 	<ul style="list-style-type: none"> ・ 義務設置擁壁又は高さが2mを超える任意設置擁壁がある場合に添付
10	崖面崩壊防止施設の断面図	1/50 以上	<ul style="list-style-type: none"> ・ 崖面崩壊防止施設の寸法及び勾配 ・ 崖面崩壊防止施設の材料の種類及び寸法 ・ 崖面崩壊防止施設を設置する前後の地盤面（現況線を細線、計画線を太線で表示） ・ 基礎地盤の土質 ・ 透水層の位置及び寸法 	—
11	崖面崩壊防止施設の背面図	1/50 以上	<ul style="list-style-type: none"> ・ 崖面崩壊防止施設の寸法 ・ 水抜穴の位置、材料及び内径 ・ 透水層の位置及び寸法 	<ul style="list-style-type: none"> ・ 水抜穴及び透水層に係る事項については、必要に応じて記載すること
No.	書類	様式	添付資料	備考
12	構造計算書等（擁壁等）	（任意）	<ul style="list-style-type: none"> ・ 擁壁又は崖面崩壊防止施設の概要 ・ 構造計画、応力算定及び断面算定を記載した構造計算書 	<ul style="list-style-type: none"> ・ 義務設置擁壁又は高さが2mを超える任意設置擁壁で鉄筋コンクリート造、若しくは無筋コンクリート造の擁壁を設置する場合 ・ 崖面崩壊防止施設の場合
	大臣認定擁壁認定書等	（任意）	<ul style="list-style-type: none"> ・ 大臣認定擁壁の認定書 ・ 設計条件が認定条件を満足していることが分かる資料 	<ul style="list-style-type: none"> ・ 大臣認定擁壁を使用する場合
13	安定計算書等（地盤等）	（任意）	<ul style="list-style-type: none"> ・ 土質試験その他の調査の結果 ・ 盛土のり面の安定計算書 ・ 盛土全体の安定計算書 ・ 擁壁の設置が必要でないことが確かめられた崖面の安定計算書 	<ul style="list-style-type: none"> ・ 盛土のり面の安定計算書は技術的基準編 2.1.5（2）表 2.1.7 又は 2.1.6（2）表 2.1.14 に該当する場合 ・ 盛土全体の安定計算書は技術的基準編 2.1.5（3）表 2.1.11 又は 2.1.6（2）表 2.1.14 に該当する場合 ・ 崖面を擁壁で覆わない場合

※必要に応じて、そのほかの図書の添付を求める場合があります。

表 2.6.5 土石の堆積の許可申請に必要な書類（省令第7条第2項）

No.	図面	様式	添付資料	備考
1	土石の堆積に関する工事の許可申請書	省令別記様式第四	【表 2.6.6】～【表 2.6.7】参照	（省令第7条第2項） ・申請者、工事の概要等を記載
2	チェックリスト	参考様式	－	・該当する書類の□に✓印を付すこと。
3	青森県収入証紙ちよう付用紙	参考様式	－	2.9 申請手数料に記載の額分の青森県収入証紙を貼付すること
4	申請地及びその周辺の写真	（任意）	・土石の堆積を行おうとする土地及びその付近の状況を明らかにする写真	（省令第7条第2項第4号） ・撮影位置、方向が分かるようにすること
5	同意者一覧表	県細則第3号様式	・公図 ・土地の登記事項証明書	（省令第7条第2項第8号） ・公図には、「地番、地目、所有者名、面積」を追記すること
6	土地使用同意書	県細則第4号様式	・印鑑登録証明書	
7	周辺措置報告書	県細則第5号様式	（説明会を開催した場合） ・議事録及び出席者名簿	（省令第7条第2項第9号）
			（住民へ書面を配布した場合） ・配布した書面	
			（掲示とインターネットを利用して周知した場合） ・掲示板の写真及びインターネット画面を印刷したもの	
8	工事主の資力及び信用に関する調書	県細則第6号様式	・直近3期の決算書類 ・法人登記事項証明書（個人の場合は住民票の写し※ ¹ ） ・納税証明書 ・定款 ・残高証明書又は融資を証明する書類	（省令第7条第2項第5～6号）
9	資金計画書（土石の堆積に関する工事）	省令別記様式第五	－	（省令第7条第2項第7号）
10	工事施行者の能力に関する申告書	県細則第7号様式	・直近3期の決算書類 ・法人登記事項証明書（個人の場合は住民票の写し※ ¹ ） ・納税証明書 ・定款 ・建設業の許可証明書	（法第12条第2項第3号、第30条第2項第3号）
11	工程表	（任意）	－	・工事期間は、申請書の記載内容と整合させること
12	その他知事が必要と認める書類	（任意）	－	・事前相談または審査において必要と判断した場合の添付を求めることがある
13	委任状	参考様式	－	・代理人が申請手続きを行う場合

※必要に応じて、そのほかの図書の添付を求める場合があります。

※¹ 住民票の写しは個人番号の記載のないもの。また、住民票の写しに代えて個人番号カードの写し（表面のみ）又はそれらに類する氏名及び住所を確認できる書類でも足りる。

表 2.6.6 土石の堆積の許可申請に必要な設計図書 1/2（省令第7条第2項第1号）

No.	図面	縮尺	明示すべき事項	備考
1	位置図	1/10,000 以上	・ 方位、道路及び目標となる地物	
2	地形図	1/2,500 以上	・ 方位及び土地の境界線（朱書き）	・ 等高線は、2mの標高差を示すものとする
3	求積図	1/2,500 以上	・ 方位及び土地の境界線（朱書き） ・ 土石の堆積をする土地の部分（最大堆積土量の範囲を淡緑色で着色） ・ 土地の全面積 ・ 土石の堆積を行う土地の面積	・ 各面積は現地調査に基づき三斜等により算出し、小数点以下第2位まで表示 ・ 土地の全面積は申請書5欄と一致すること ・ 土石の堆積を行う土地の面積は申請書7欄口と一致すること
4	土地の平面図	1/500 以上	・ 方位及び土地の境界線（朱書き） ・ 土石の堆積をする土地の部分（最大堆積土量の範囲を淡緑色で着色） ・ 勾配が 1/10 を超える土地における堆積した土石の崩壊を防止するための措置を講ずる位置及び当該措置の内容 ・ 空地の位置及び寸法 ・ 柵その他これに類するものを設置する位置 ・ 雨水その他の地表水を有効に排除する措置（排水施設等）を講ずる位置及び当該措置の内容 ・ 堆積した土石の崩壊に伴う土砂の流出を防止する措置を講ずる位置及び当該措置の内容	・ 断面図を作成した箇所に断面図と照合できるように記号を付すこと ・ 空地、雨水その他の地表水による堆積した土石の崩壊を防止するための措置及び堆積した土石の崩壊に伴う土砂の流出を防止する措置については、申請書と照合できるように番号を付すこと
5	土地の断面図	1/500 以上	・ 土石の堆積を行う土地の地盤面（細線で表示） ・ 土地の境界線（朱書き） ・ 計画堆積高さ ・ 勾配が 1/10 を超える土地における堆積した土石の崩壊を防止するための措置を講ずる位置及び当該措置の内容 ・ 空地の位置及び寸法 ・ 柵その他これに類するものを設置する位置 ・ 雨水その他の地表水を有効に排除する措置（排水施設等）を講ずる位置及び当該措置の内容 ・ 堆積した土石の崩壊に伴う土砂の流出を防止する措置を講ずる位置及び当該措置の内容	—

※必要に応じて、そのほかの図書の添付を求める場合があります。

表 2.6.7 土石の堆積の許可申請に必要な設計図書 2/2（省令第7条第2項第1号）

No.	書類	様式	添付資料	備考
6	土石の崩壊防止の設計書	(任意)	<ul style="list-style-type: none">・措置の概要・構台等の構造計算書・周辺の安全確保及び柵等の設置に関する計画・堆積箇所の配置及び空地確保に関する計画	<ul style="list-style-type: none">・堆積した土石の崩壊を防止するための措置を講ずる場合は添付すること (技術的基準編 8.2.1 に該当)
7	土砂流出防止措置の設計書等	(任意)	<ul style="list-style-type: none">・措置の概要・鋼矢板の構造計算書・土石の周囲の排水、地上水の浸透防止措置（防水シート等）に関する計画・土石の傾斜部の安定化（緩勾配等）に関する計画	<ul style="list-style-type: none">・土石の崩壊に伴う土砂の流出を防止する措置を講ずる場合は添付すること (技術的基準編 8.2.2 に該当)

※必要に応じて、そのほかの図書の添付を求める場合があります。

2.6.2 届出に必要な書類等

(1) 特定盛土等又は土石の堆積に関する工事の届出

法第27条第1項、第28条第1項

特定盛土等規制区域内において行われる盛土等の工事のうち、一定の規模（表 1.8.1 を参照）の工事については、その**工事に着手する 30 日前まで**に届け出る必要があります。ただし、許可を要する規模の工事については、届出ではなく許可を要します。

特定盛土等の届出に必要な書類を表 2.6.8 に、土石の堆積の届出に必要な書類を表 2.6.9 に示します。

表 2.6.8 土地の形質の変更（盛土又は切土）の届出に必要な書類

No.	書類	様式	添付資料	備考	届出時期
1	特定盛土等に関する工事の届出書	省令別記様式第十九	【表 2.6.3、2.6.4】参照 ただし表 2.6.4 の No.12～13 を除く	(省令第 58 条第 1 項)	工事着手 30 日前まで
2	届出地及びその周辺の写真	(任意)	・盛土又は切土をしようとする土地及びその付近の状況を明らかにする写真	(省令第 58 条第 1 項第 1 号) ・撮影位置、方向がわかるようにすること	
3	届出者の確認書類	—	・法人登記事項証明書（個人の場合は住民票の写し※ ¹ ） ・その他知事が必要と認める書類	(省令第 58 条第 1 項第 1 号)	

※必要に応じて、そのほかの図書の添付を求める場合があります。

※¹ 住民票の写しは個人番号の記載のないもの。また、住民票の写しに代えて個人番号カードの写し（表面のみ）又はそれらに類する氏名及び住所を確認できる書類でも足りる。

表 2.6.9 土石の堆積の届出に必要な書類

No.	書類	様式	添付資料	備考	届出時期
1	土石の堆積に関する工事の届出書	省令別記様式第二十	【表 2.6.6】参照	(省令第 58 条第 2 項)	工事着手 30 日前まで
2	届出地及びその周辺の写真	(任意)	・土石の堆積を行おうとする土地及びその付近の状況を明らかにする写真	(省令第 58 条第 2 項第 1 号) ・撮影位置、方向がわかるようにすること	
3	届出者の確認書類	—	・法人登記事項証明書（個人の場合は住民票の写し※ ¹ ） ・その他知事が必要と認める書類	(省令第 58 条第 2 項第 1 号)	

※必要に応じて、そのほかの図書の添付を求める場合があります。

※¹ 住民票の写しは個人番号の記載のないもの。また、住民票の写しに代えて個人番号カードの写し（表面のみ）又はそれらに類する氏名及び住所を確認できる書類でも足りる。

(2) 擁壁等の除却工事の届出

法第21条第3項、第40条第3項

次のアからエのいずれかの施設の全部又は一部の除却工事を行なう場合は、その工事の着手14日前までに届出が必要です。ただし、盛土規制法に基づく許可を既（又は事前）に受けている場合には、届出は不要です。

- ア 高さが2mを超える擁壁
- イ 高さが2mを超える崖面崩壊防止施設
- ウ 地表水等を排除するための排水施設
- エ 地滑り抑止ぐい等

表 2.6.10 擁壁等の除却工事の届出に必要な書類

書類	様式	備考	届出時期
擁壁等に関する工事の届出書	省令別記様式第十七	（省令第55条、第85条）	工事着手の <u>14日前まで</u>

※必要に応じて、そのほかの図書の添付を求める場合があります。

(3) 公共施設用地の転用の届出

法第21条第4項、第40条第4項

公共施設用地を宅地又は農地等に転用した場合は、その転用した日から14日以内に届出が必要です。ただし、盛土規制法に基づく許可を既（又は事前）に受けている場合には、届出は不要です。

表 2.6.11 公共施設用地の転用の届出に必要な書類

書類	様式	備考	届出時期
公共施設用地の転用の届出書	省令別記様式第十八	（省令第56条、第86条）	転用した日から <u>14日以内</u>

※必要に応じて、そのほかの図書の添付を求める場合があります。

(4) 規制開始時点で既に行われている工事の届出

法第21条第1項、第40条第1項、省令第52条、第82条

規制開始日（令和8年4月1日）より前に工事着手し、規制開始日以降も引き続き工事等を行う場合は、**21日以内（令和8年4月22日まで）**に工事内容等の届出が必要となります。届出が必要となる対象の工事の種類及び規模については、「1.8.4 規制開始時点で既に行われている工事の届出」をご参照ください。

また、表 2.6.12 に示す規模以上の工事が行われている場合には、追加の書類を提出する必要があります。届出に要する書類を表 2.6.13 に示します。

届出は、青森県 HP 内の電子申請フォームにて行ってください。

表 2.6.12 追加の書類が必要となる工事の種類及び規模

工事の種類	工事の規模
土地の形質の変更 (盛土又は切土)	ア 盛土で高さ 2m 超の崖を生ずるもの
	イ 切土で高さ 5m 超の崖を生ずるもの
	ウ 盛土と切土を同時に行って、高さ 5m 超の崖を生ずるもの（ア、イを除く）
	エ 盛土で高さ 5m 超となるもの（ア、ウを除く）
土石の堆積	オ 盛土又は切土の面積 3,000㎡ 超となるもの（ア～エを除く）
	カ 土石の堆積の高さが 5m 超かつ面積が 1,500 ㎡ 超となるもの
	キ 土石の堆積を行う面積が 3,000 ㎡ 超となるもの（カを除く）

表 2.6.13 既に行われている工事に係る届出に必要な書類

No.	書類	様式	内容等	備考	届出時期
1	宅地造成又は特定盛土等に関する工事の届出書	省令別記様式第十五		【土地の形質の変更】	規制開始日から 21 日以内 （令和 8 年 4 月 22 日まで）
	土石の堆積に関する工事の届出書	省令別記様式第十六		【土石の堆積】	
No.	表 2.6.12 の規模以上の場合に追加で必要となる書類				
	書類	様式	内容等	備考	
2	位置図	（任意）	・縮尺、方位、道路及び目標となる地物		
3	届出地及びその周辺の写真	（任意）	・盛土、切土又は土石の堆積を行っている土地及びその付近の状況を明らかにするもの	・撮影位置、方向がわかるようにすること	
4	地形図	（任意）	・縮尺、方位 ・土地の境界線（朱書き）	・等高線は、2m の標高差を示すものとする こと	
5	土地の平面図	（任意）	・縮尺、方位 ・土地の境界線（朱書き） ・盛土又は切土をする土地の部分 （盛土は淡緑色、切土は淡橙色で着色） ・崖、擁壁、崖面崩壊防止施設、排水施設及び地滑り抑止ぐい又はグラウンドアンカーその他の土留めの位置	【土地の形質の変更】 ・植栽、芝張り等の措置を行う必要がない場合は、その旨を付すること	
		（任意）	・縮尺、方位 ・土地の境界線（朱書き） ・土石の堆積をする土地の部分 （最大堆積土量の範囲を淡緑色で着色） ・勾配が 1/10 を超える土地における堆積した土石の崩壊を防止するための措置を講ずる位置及び当該措置の内容 ・空地の位置、柵その他これに類するものを設置する位置 ・雨水その他の地表水を有効に排除する措置を講ずる位置及び当該措置の内容 ・堆積した土石の崩壊に伴う土砂の流出を防止する措置を講ずる位置及び当該措置の内容	【土石の堆積】	

※必要に応じて、そのほかの図書の添付を求める場合があります。

2.6.3 国等協議の申出に必要な書類等

法第15条第1項、第34条第1項

国又は都道府県、指定都市若しくは中核市が行う工事については、許可権者との協議が成立することをもって許可があったものとみなされます。協議であっても、適用される技術的基準は、許可と同様です。所定の様式に必要な書類等を添付したものを申し出る必要があります。

協議の場合は、技術的基準に照らした内容となっているかのみを確認するため、許可申請の場合に比べ提出書類を省略しています。

なお、住民周知や土地所有者等の同意取得について、規定しなくても当然にされるものとの考えから、書類の提出は要しませんが適切に実施してください。

盛土又は切土及び土石の堆積に関する工事の協議の申出に必要な書類を、表 2.6.14 に示します。

表 2.6.14 盛土等の協議の申出に必要な書類

書類	様式	添付資料	備考
宅地造成又は特定盛土等に関する工事の協議申出書	県細則第10号様式	【表 2.6.1】～【表 2.6.4】参照 ただし、表 2.6.1 の No.6～8 及び 表 2.6.2 の No.9～11 を除く (省令第7条第1項に規定の書類)	(法第15条第1項、法第34条第1項)
土石の堆積に関する工事の協議申出書	県細則第11号様式	【表 2.6.5】～【表 2.6.7】参照 ただし、表 2.6.5 の No.5～10 を除く (省令第7条第2項に規定の書類)	

※必要に応じて、そのほかの図書の添付を求める場合があります。

2.7 標準処理期間

行政手続法第6条の規定に基づき、次のとおり標準処理期間を定めるため、現在調整中です。

標準処理期間の日数は、申請手数料収受後の開庁日で計算し、土曜日・日曜日・祝祭日及び年末年始（12/29～1/3）は含みません。

標準処理期間は、あくまでも標準的な日数であり、申請内容等によっては、実際の確認日数が標準処理期間を超える場合があります。

表 2.7.1 標準処理期間（注：作成日現在の案）

工事の種類	標準処理期間
土地の形質の変更（盛土又は切土）（高さが15m以下の場合）	30日
土地の形質の変更（盛土又は切土）（高さが15mを超える場合）	45日
土石の堆積	14日

※書類の不備等の是正を求めるための補正に要する期間は含みません。

※申請が適正であっても、審査のために必要な資料等の提供等を求められた場合、その応答があるまでの期間は含みません。

2.8 申請手数料

申請及び届出は、青森県 HP 内の電子申請フォームにて行っていただきます。

（URL：<https://www.pref.aomori.lg.jp/soshiki/kendo/toshikei/moridokiseihou.html>）

ただし、手数料額分の県収入証紙を貼付した「青森県収入証紙ちょう付用紙」及び「土地使用同意書」等の原本を提出する必要がある書類については、別途、都市計画課に提出してください。

※手数料に係る収入証紙については全て都市計画課で収受し、その他の書類は都市計画課から担当課に受け渡します。なお、原本を提出された書類は審査完了後に返却します。

提出先	〒030-8570 青森市 長島一丁目1番1号 都市計画課 盛土対策グループ
-----	--

許可申請に当たって、条例によって定めている審査手数料が必要となります。

ただし、手数料は令和8年2月議会での審議を経て確定しますので、参考までに秋田県のもの（表2.8.1）を示します。※青森県が定める手数料も秋田県が定めた額に近い金額になる見込みです。

面積の算定方法については、「1.7.2（3）面積の算定方法」を参照ください。

表 2.8.1 申請手数料一覧（注：秋田県での金額です）

盛土又は切土をする土地の面積	区分（いずれも当初）	
	宅地造成・特定盛土等	土石の堆積
500m ² 以内のもの	16,000 円	11,000 円
500 m ² を超え、1,000 m ² 以内のもの	27,000 円	13,000 円
1,000 m ² を超え、2,000 m ² 以内のもの	39,000 円	16,000 円
2,000 m ² を超え、3,000 m ² 以内のもの	57,000 円	19,000 円
3,000 m ² を超え、5,000 m ² 以内のもの	72,000 円	28,000 円
5,000 m ² を超え、10,000 m ² 以内のもの	96,000 円	31,000 円
10,000 m ² を超え、20,000 m ² 以内のもの	150,000 円	38,000 円
20,000 m ² を超え、40,000 m ² 以内のもの	230,000 円	52,000 円
40,000 m ² を超え、70,000 m ² 以内のもの	370,000 円	72,000 円
70,000 m ² を超え、100,000 m ² 以内のもの	530,000 円	100,000 円
100,000 m ² を超えるもの	690,000 円	130,000 円

2.9 許可等の公表

宅地造成等に関する工事の許可（法 第十二条）

- 4 都道府県知事は、第一項の許可をしたときは、速やかに、主務省令で定めるところにより、工事主の氏名又は名称、宅地造成等に関する工事が施行される土地の所在地その他主務省令で定める事項を公表するとともに、関係市町村長に通知しなければならない。

工事等の届出（法 第二十一条）

- 2 都道府県知事は、前項の規定による届出を受理したときは、速やかに、主務省令で定めるところにより、工事主の氏名又は名称、宅地造成等に関する工事が施行される土地の所在地その他主務省令で定める事項を公表するとともに、関係市町村長に通知しなければならない。

特定盛土等又は土石の堆積に関する工事の届出等（法 第二十七条）

- 2 都道府県知事は、前項の規定による届出を受理したときは、速やかに、主務省令で定めるところにより、工事主の氏名又は名称、特定盛土等又は土石の堆積に関する工事が施行される土地の所在地その他主務省令で定める事項を公表するとともに、関係市町村長に通知しなければならない。

特定盛土等又は土石の堆積に関する工事の許可（法 第三十条）

- 4 都道府県知事は、第一項の許可をしたときは、速やかに、主務省令で定めるところにより、工事主の氏名又は名称、特定盛土等又は土石の堆積に関する工事が施行される土地の所在地その他主務省令で定める事項を公表するとともに、関係市町村長に通知しなければならない。

工事等の届出（法 第四十条）

- 2 都道府県知事は、前項の規定による届出を受理したときは、速やかに、主務省令で定めるところにより、工事主の氏名又は名称、特定盛土等又は土石の堆積に関する工事が施行される土地の所在地その他主務省令で定める事項を公表するとともに、関係市町村長に通知しなければならない。

省令第9条、第10条、第58条、第59条、第60条、第64条、第65条

許可された工事及び届出がなされた工事については、その工事に関する以下の事項が公表されるとともに、関係市町村長に通知されます。公表は、インターネット等を通じて行われます。

- (1) 工事が施行される土地の位置図
- (2) 工事の許可年月日及び許可番号
- (3) 工事施行者の氏名又は名称
- (4) 工事の着手予定年月日及び工事の完了予定年月日
- (5) 盛土若しくは切土の高さ又は土石の堆積の最大堆積高さ
- (6) 盛土若しくは切土をする又は土石の堆積を行う土地の面積
- (7) 盛土若しくは切土の土量又は土石の堆積の最大堆積土量

第3章 許可後の手続き（工事施行に係る手続等）

3.1 標識の掲示

標識の掲示（法 第四十九条）

第十二条第一項若しくは第三十条第一項の許可を受けた工事主又は第二十七条第一項の規定による届出をした工事主は、当該許可又は届出に係る土地の見やすい場所に、主務省令で定めるところにより、氏名又は名称その他の主務省令で定める事項を記載した標識を掲げなければならない。

法第 49 条、省令第 87 条

許可を受けた、又は届出を行った工事については、土地の見やすい場所に標識を掲げる必要があります。標識には、次の内容を記載してください。

- ・ 工事主の氏名及び住所（法人の場合は名称、所在地及びその代表者の氏名）
- ・ 工事の許可年月日及び許可番号又は届出年月日
（都市計画法における「みなし許可」を受けている場合で、宅地分譲を目的とする場合は、都市計画法による開発許可の標識の掲示も必要になります。みなし許可における盛土規制法の標識に掲示する許可番号は、都市計画法の開発許可番号となります。みなし許可における盛土規制法の適用は「1.10 許可を受けたとみなす工事」をご参照ください）
（工事の発注者が国又は青森県の場合、許可権者との協議成立時に付される番号となります。）
- ・ 工事施行者の氏名又は名称
- ・ 現場管理者の氏名又は名称
- ・ 工事の着手予定年月日及び工事の完了予定年月日
- ・ 盛土等に関する工事を行う土地の区域の見取図
- ・ 盛土若しくは切土の高さ又は土石の堆積の最大堆積高さ
- ・ 盛土若しくは切土をする又は土石の堆積を行う土地の面積
- ・ 盛土若しくは切土の土量又は土石の堆積の最大堆積土量
- ・ 工事に係る問合せを受けるための工事関係者の連絡先
- ・ 許可又は届出を担当した許可権者の部局の名称及び連絡先

表 3.1.1 標識の書式について

工事の種類	書類	様式	備考
土地の形質の変更 （盛土又は切土）	宅地造成又は特定盛土等 に関する工事の標識	省令別記 様式第二十三	（省令第 87 条第 1 項）
土石の堆積	土石の堆積に関する工事 の標識	省令別記 様式第二十四	（省令第 87 条第 2 項）

※都市計画法における「みなし許可」の場合は、両方の標識の掲示が必要となる場合がありますが、盛土規制法に規定される標識に不足する項目を併記することで、双方の要件を満たしたことになります。

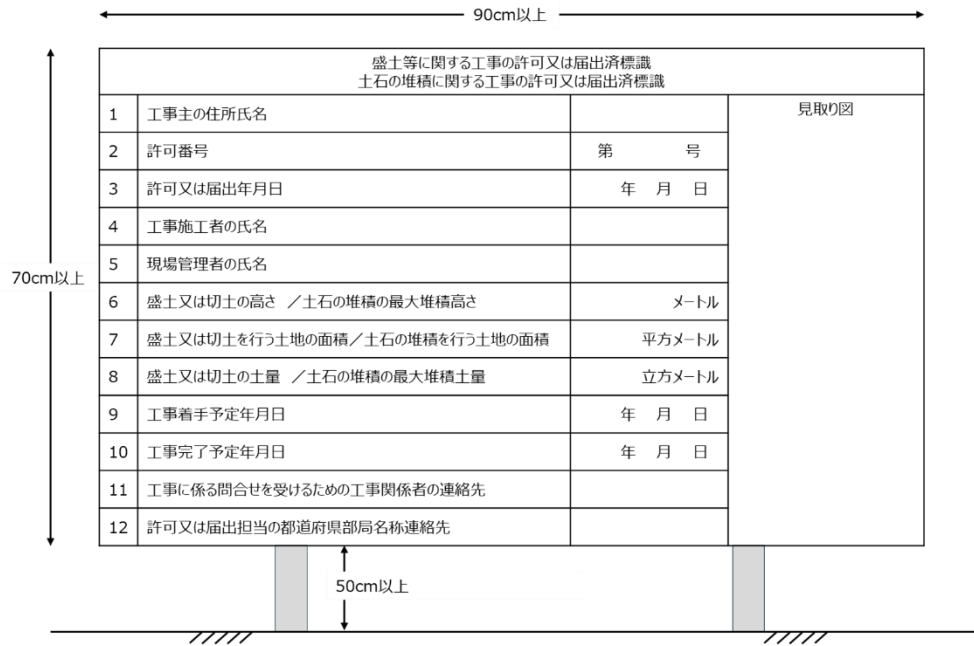


図 3.1.1 標識のイメージ

3.2 工事の変更許可申請・変更届出

3.2.1 変更許可申請

法第16条第1項、第35条第1項、省令第37条、第67条

許可を受けた工事について、計画変更の必要が生じた場合は、軽微な変更該当する場合を除き、変更許可申請書を作成し、青森県 HP 内の電子申請フォームにて提出してください。

特に、土石の堆積に関する工事は、一定期間（最長5年）の経過後に当該土石を除却するものですが、許可の日から5年を超えて土石を堆積しようとする場合は、当該許可の日から5年が経過する前に、堆積期間の延長に関する変更許可を受けてください。

変更許可申請の際には、事前に変更協議が必要になります。申請方法は「3.2.4 変更協議の申出」をご参照ください。

なお、軽微な変更を行う場合は、後述する「3.2.3 軽微な変更における届出」を参照してください。

表 3.2.1 変更許可申請に必要な書類

工事の種類	書類	様式	添付書類	備考
土地の形質の変更 (盛土又は切土)	宅地造成又は特定盛土等に関する工事の変更許可申請書	省令別記様式第七	・宅地造成又は特定盛土等に関する工事の計画の変更に、その内容が変更となる事項に係るもの	(省令第37条第1項、第67条第1項) 「2.6.1 許可申請に必要な書類等」 【表 2.6.1】～【表 2.6.4】参照
土石の堆積	土石の堆積に関する工事の変更許可申請書	省令別記様式第八	・土石の堆積に関する工事の計画の変更に伴い、その内容が変更となる事項に係るもの	(省令第37条第2項、第67条第2項) 「2.6.1 許可申請に必要な書類等」 【表 2.6.5】～【表 2.6.6】参照
共通	許可証の写し	—	・変更許可申請前に、直近で許可を受けた許可証の写し	—

※申請書及び図面について、変更前後が分かるように記入（変更前の図書に見え消し朱書き記入）し、添付してください。

※必要に応じて、そのほかの図書の添付を求める場合があります。

3.2.2 変更届出

法第28条、省令第61条

特定盛土等規制区域において、法第27条第1項で届出をした工事で工事内容を変更する場合は、変更届出書を作成し、青森県 HP 内の電子申請フォームにて提出してください。

ただし、変更に伴って、届出の基準を超過し、許可を要する工事に該当する場合は、改めて許可を得る必要があります。

表 3.2.2 変更届出に必要な書類

工事の種類	書類	様式	添付書類	備考	届出時期
土地の形質の変更 (盛土又は切土)	特定盛土等に関する 工事の変更届出書	省令別記 様式 第二十一	・盛土又は切土に関する工事の計画の変更、その内容が変更となる事項に係るもの	(省令第61条第1項) 「2.6.2 届出に必要な書類等」【表 2.6.8】を参照	変更後の 工事に 着手する 30 日前 まで
土石の堆積	土石の堆積に関する 工事の変更届出書	省令別記 様式 第二十二	・土石の堆積に関する工事の計画の変更に伴い、その内容が変更となる事項に係るもの	(省令第61条第2項) 「2.6.2 届出に必要な書類等」【表 2.6.9】を参照	

※届出書及び図面について、変更前後が分かるように記入（変更前に見え消し朱書き記入）し、添付してください。

※必要に応じて、そのほかの図書の添付を求める場合があります。

【既に行っている工事、又は擁壁等の除却工事に関する変更届出】

法第28条、政令第26条、省令第61条

宅地造成等工事規制区域及び特定盛土等規制区域の指定日（令和8年4月1日）より前（盛土規制法の規制開始日より前）に工事着手し、規制開始日以降も引き続き工事等を行っている盛土等に関し、法第21条第1項及び第40条第1項に基づいた届出をした工事、並びに擁壁等の除却工事に関し、法第21条第3項及び第40条第3項において届出をした工事について、届出に係る事項を変更しようとするときは、変更届出書を作成し、青森県 HP 内の電子申請フォームにて提出してください。

表 3.2.3 既に行われている工事及び擁壁等の除却工事に関する変更届出に必要な書類

書類	様式	添付書類
届出工事の変更届出書	県細則 第16号 様式	・擁壁等の除却工事の計画の変更に伴いその内容が変更されるもの

※必要に応じて、そのほかの図書の添付を求める場合があります。

3.2.3 軽微な変更における届出

法第16条第2項、第35条第2項、省令第38条、第68条

盛土等に関する工事において下記の事項に該当する場合は、法第16条第2項又は法第35条第2項に基づき工事の軽微な変更届出書を作成し、青森県 HP 内の電子申請フォームにて提出してください。

【軽微な変更に該当する事項】

- ア 工事主、設計者又は工事施行者の氏名若しくは名称又は住所の変更
- イ 工事の着手予定年月日又は工事の完了予定年月日の変更（土石の堆積に関する工事については、当該変更後の工事予定期間が当該変更前の工事予定期間を超えないものに限る。）
- ウ その他、許可権者が軽微な変更と認めるもの

表 3.2.4 変更届出に必要な書類

書類	様式	添付書類	届出時期
工事の軽微な変更届出書	県細則 第13号 様式	・直近の許可証の写し	事例発生後、 遅滞なく

※必要に応じて、そのほかの図書の添付を求める場合があります。

3.2.4 変更協議の申出

法第16条第3項、第35条第3項

盛土等に関する工事において、法第15条又は第34条で協議の申出をした工事について、法第16条第3項又は第35条第3項に基づく変更の協議を行う場合は、宅地造成又は特定盛土等に関する工事の変更協議申出書又は土石の堆積に関する工事の変更協議申出書を作成し、青森県 HP 内の電子申請フォームにて提出してください。

表 3.2.5 変更協議に必要な書類

工事の種類	書類	様式	添付書類	備考	届出時期
土地の形質の変更 (盛土又は切土)	宅地造成又は特定盛土等に関する工事の変更協議申出書	県細則 第14号 様式	・宅地造成又は特定盛土等に関する工事の計画の変更に伴い、その内容が変更となる事項に係るもの	(法第16条第3項、第35条第3項) 「2.6.3 国等協議の申出に必要な書類等」【表2.6.14】を参照 (省令第37条第1項に規定の図書)	変更後の工事に着手する 30日前まで
土石の堆積	土石の堆積に関する工事の変更協議申出書	県細則 第15号 様式	・土石の堆積に関する工事の計画の変更に伴い、その内容が変更となる事項に係るもの	(法第16条第3項、第35条第3項) 「2.6.3 国等協議の申出に必要な書類等」【表2.6.14】を参照 (省令第37条第2項に規定の図書)	
共通	協議成立通知書の写し	—		過去に変更協議をしている場合は直近のもの	

※必要に応じて、そのほかの図書の添付を求める場合があります。

3.2.5 盛土等に関する工事の一時中止・再開の届出

法第28条、第35条、省令第37条、第61条、第67条

盛土等に関する工事について、許可を受け又は届出した工事主は、既に着手した工事を一時中止するとき、又は中止した工事を再開しようとするときは、速やかに盛土等に関する工事の一時中止・再開届出書を作成し、青森県 HP 内の電子申請フォームにて提出してください。

なお、工事を廃止する際には、後述する「工事の廃止の届出」を参照してください。

表 3.2.6 工事の一時中止・再開に必要な書類

書類	様式	添付書類	届出時期
盛土等に関する工事の一時中止・再開届出書	県細則 第 17 号 様式	直近に許可を受けた際の許可証の写し	一時中止・再開の見込みが生じた場合、すみやかに

※必要に応じて、そのほかの図書の添付を求める場合があります。

3.3 工事の廃止の届出

宅地造成又は特定盛土等に関する工事の許可を受け、着工前に廃止が決まった場合は、事前に許可権者と協議し、青森県 HP 内の電子申請フォームにて、盛土等に関する工事廃止届出書を提出してください。

許可申請の可否が示される前であれば、許可申請の取下げ届出書を、また、許可後で工事を既に行っている場合は、進捗状況に応じて変更届出又は変更許可申請書及び添付書類を提出することになります。

なお、土石の堆積は一時的なものであり、工事廃止の際には除却することが前提になるため、工事廃止届出書の提出の対象外になります。

表 3.3.1 工事の廃止や申請の取下げに必要な書類

No.	書類	様式	添付書類	届出時期
1	盛土等に関する工事の廃止届出書	県細則 第 18 号 様式	直近に許可を受けた際の許可証の写し	廃止の見込みが生じた際、すみやかに
2	許可申請の取下げ届出書	県細則 第 22 号 様式		許可申請した計画を取下げ る必要が生じた際、ただちに

※必要に応じて、そのほかの図書の添付を求める場合があります。

3.4 検査・定期報告

許可後における工事の進捗状況や許可基準に沿って安全対策が実施されているかどうかを確認するために定期報告及び検査を実施します。

① 施行状況の定期報告

法第19条、第38条、省令第48条、第49条、第50条、第78条、第79条、第80条

盛土等に関する工事において、その進捗状況を省令第49条又は第79条に定められた期間(3か月)ごとに、工事を行っている土地及びその付近の状況を明らかにする写真と、その他必要な書類を添付し省令第50条又は第80条に定められた内容を青森県 HP 内の電子申請フォームにて報告を提出する必要があります。なお、工事期間が3か月に満たない場合、報告は不要です。

② 施行中の中間検査

法第18条、第37条、省令第45条、第46条、第75条、第76条

盛土等に関する工事において、「特定工程」に係る工事が完了した場合、省令第45条又は第75条に定められた期間内に青森県 HP 内の電子申請フォームにて中間検査の申請を行う必要があります。

③ 工事完了後の完了検査等

法第17条、第36条、

省令第39条、第40条、第42条、第43条、第69条、第70条、第72条、第73条

許可を受けた盛土又は切土に関する工事において、当該許可に係る工事の全てが完了した際には、省令第39条又は第69条に定められた期間内に、許可を受けた土石の堆積に係る工事において、除却が完了した際には省令第42条又は第72条に定められた期間内に青森県 HP 内の電子申請フォームにて完了検査等の申請を行う必要があります。

中間検査、完了検査、除却の確認及び定期報告は、工事の施行全般に対して効率的かつ確実に行之、その実施に当たっては、特に、次の各事項に留意する必要があります。

- ア 工事内容、堆積形状、出来形等について裏付けとなる関係図書を整備すること
- イ 検査日等の調整に当たっては、申請前十分な期間※を取って日程調整を行うこと
- ウ 検査等に当たっては、工事の責任者等工事内容を説明できる者が立ち会うこと
- エ 特定工程、あるいはすべての工事完了から4日以内に検査の申請すること
- オ 堆積した土石の運用状況を正確に報告し、計画から逸脱していないかを確認できるようにすること
- カ 定期報告の内容、中間検査及び完了検査等の結果に、不適当な箇所があった場合には、速やかに必要な対策を講じ、再度検査・確認を受けること

※検査の申請を電子申請フォームで提出する 1～2 週間前に、電話等で検査の日程調整をしていただければ、スムーズに対応可能です。申請、提出における詳細は次ページ以降をご参照ください。

3.4.1 定期報告

法第19条、第38条

定期報告は、一定規模（表 3.4.1 を参照）以上で工事期間が3か月を超える工事について、その進捗状況等を **3か月ごと** に報告するものです。定期報告の対象となる報告事項を表 3.4.2 に、定期報告に必要な書類を表 3.4.3 に示します。青森県 HP 内の電子申請フォームにて提出してください。

なお、定期報告の結果により対策が必要と判断された場合は、必要な対策を講じる必要があります。
※国等協議又は都市計画法でみなし許可を受けている場合でも、表 3.4.1 の報告を要する規模に該当する場合は、盛土規制法の許可を受けた工事と同様に定期報告を行う必要があります。

表 3.4.1 定期報告の対象規模等

工事の種類	報告を要する規模	報告の期間
土地の形質の変更 (盛土又は切土)	ア 盛土で高さ2m超の崖を生ずるもの イ 切土で高さ5m超の崖を生ずるもの ウ 盛土と切土を同時に行って、高さ5m超の崖を生ずるもの (ア、イを除く) エ 盛土で高さ5m超となるもの(ア、ウを除く) オ 盛土又は切土の面積3,000m ² 超となるもの(ア～エを除く)	許可日から 3か月ごと
土石の堆積	ア 堆積の高さ5m超かつ面積1,500m ² 超となるもの イ 堆積の面積3,000m ² 超となるもの	

表 3.4.2 定期報告における報告事項

工事の種類	報告事項
土地の形質の変更 (盛土又は切土)	ア 工事が施行される土地の所在地 イ 工事の許可年月日及び許可番号 ウ 前回の報告年月日(2回目以降) ○報告時点における次の事項 ・盛土又は切土の高さ ・盛土又は切土の面積 ・盛土又は切土の土量 ・擁壁等(擁壁、崖面崩壊防止施設、排水施設、若しくは地滑り抑止ぐい又はグラウンドアンカーその他の土留め)に関する工事の施行状況
土石の堆積	○報告時点における次の事項 ・土石の堆積の高さ ・土石の堆積の面積 ・土石の堆積の土量 ○前回の報告の時点から新たに堆積された土石の土量及び除却された土石の土量

※工事を一時中止(冬期間を除く)する場合は、年月日及び理由を記載すること。

表 3.4.3 定期報告に必要な提出書類

工事の種類	書類	様式	添付書類	備考
土地の形質の変更 (盛土又は切土)	宅地造成又は特定盛土等に関する工事の定期報告書	県細則第 19 号様式	<ul style="list-style-type: none"> ・報告の時点における盛土又は切土をしている土地及びその付近の状況を明らかにする写真 ・その他の書類 	(省令第 48 条第 1 項、省令第 78 条第 1 項)
土石の堆積	土石の堆積に関する工事の定期報告書	県細則第 20 号様式	<ul style="list-style-type: none"> ・報告の時点における土石の堆積を行っている土地の状況（堆積する土石の高さ、確保すべき空地、地表水を排除する措置の状況、柵等の設置状況等）及びその付近の状況を明らかにする写真 ・その他の書類 	(省令第 48 条第 2 項、省令第 78 条第 2 項)
みなし許可対象 (都市計画法)	宅地造成又は特定盛土等に関する工事の定期報告書	県細則第 19 号様式	<ul style="list-style-type: none"> ・土地利用計画図 ・都市計画法の開発許可証の写し ・報告の時点における盛土又は切土をしている土地及びその付近の状況を明らかにする写真 ・その他の書類 	<ul style="list-style-type: none"> ・前回の報告以降に変更を行っている場合は、最新の図面とそれに係る変更許可証も含む ・なお、過去に提出済みの場合は不要

※必要に応じて、そのほかの図書の添付を求める場合があります。

※提出は青森県 HP 内の電子申請フォームにて行ってください。

3.4.2 中間検査

法第18条、第37条

中間検査は、工事完了後に確認することのできない箇所について行うものであり、盛土並びに切土の安定性にかかわる重要な検査となります。中間検査後の工程に係る工事は、中間検査合格証の交付を受けた後でなければできません。

また、中間検査の結果により是正が必要と判断された場合は、是正後に改めて再検査を実施し、検査合格後に次の工程に進むことができます。

中間検査は、特定工程に係る工事の完了から4日以内に青森県HP内の電子申請フォームにて申請を行う必要があります。検査申請の1～2週間前に、電話等で検査の日程調整をしていただければ、スムーズに対応可能です。

検査方法については、現地立会いによる確認を基本とし、現地立会いによる確認が困難な場合は、必要な検査項目を満足することを前提に書類及び写真での確認や、遠隔臨場での確認を行います。
※国等協議又は都市計画法でみなし許可を受けている場合でも、表3.4.4の検査を要する規模に該当する場合は、盛土規制法の許可を受けた工事と同様に中間検査を受ける必要があります。

表 3.4.4 中間検査の対象規模等

工事の種類	検査を要する規模	対象工程	申請時期
土地の形質の変更 (盛土又は切土)	ア 盛土で高さ2m超の崖を生ずるもの イ 切土で高さ5m超の崖を生ずるもの ウ 盛土と切土を同時に行って、 高さ5m超の崖を生ずるもの (ア、イを除く) エ 盛土で高さ5m超となるもの (ア、ウを除く) オ 盛土又は切土の面積3,000m ² 超となるもの(ア～エを除く)	・盛土前又は切土後の地盤面に排水施設を設置する工事の工程 ・排水施設の周囲を砕石その他の資材で埋める工事の工程	特定工程に係る工事の完了から 4日以内

表 3.4.5 暗渠排水工の中間検査項目

中間検査項目	検査内容	写真撮影時の留意事項
配置と規格	・計画内容と現地条件を照査し、適切に施行されているか	・各層ごとに施行状況や出来形の写真を撮影し、完了検査申請時に証拠として提出する ・撮影時には、確認ポイントが明確に写るようにする なお、敷均し厚さは箱尺(スタッフ)等で確認できるようにする
集水管接続部	・適切に処理されているか	
集水管端部	・土砂流入防止措置は適切か	
現地地盤からの湧水の処理	・適切に処理されているか	
渓流や既設水路等の通過水流	・適切に処理されているか	

表 3.4.6 中間検査に必要な提出書類

工事の種類	書類	様式	添付書類	備考
土地の形質の変更 (盛土又は切土)	宅地造成又は特定盛土等に関する工事の 中間検査申請書	省令別記 様式第十三	・検査対象に係る工事の内容を明示した平面図 ・検査対象の写真	(省令第46条、第76条)
みなし許可対象 (都市計画法)			・検査対象に係る工事の内容を明示した土地利用計画図 ・検査対象に係る工事の内容に関する平面図及び構造図 ・都市計画法の開発許可証の写し ・検査対象の写真	・前回の届出以降に変更を行っている場合は、最新の図面とそれに係る変更許可証も含む ・なお、過去に提出済みの場合は不要

※必要に応じて、そのほかの図書の添付を求める場合があります。

※提出は青森県 HP 内の電子申請フォームにて行ってください。

表 3.4.7 中間検査時の写真撮影箇所

撮影対象	確認項目（政令の技術基準該当箇所）		写真提出時期
	政令		
地下水の排水施設の状態	第16条第2項	・盛土をする場合において、盛土をする前の地盤面から盛土の内部に地下水が浸入するおそれがあるときは、当該地下水を排除することができるよう、当該地盤面に排水施設を設置しているか ・当該地盤面に設置する排水施設は、政令第16条第1項第1号から第3号まで（第2号ただし書きを除く）のいずれにも該当するものとなっているか	中間検査 申請時
	第16条第1項第1号	・排水施設は、堅固で耐久性を有する構造のものとなっているか	
	第16条第1項第2号	・排水施設は、陶器・コンクリート・れんが等の耐水性の材料で造られ、かつ、漏水を最少限度のものとする措置が講ぜられているものとなっているか ※崖崩れ・土砂の流出の防止上支障がない場合においては、専ら雨水等の地表水を排除すべき排水施設は、多孔管等の雨水を地下に浸透させる機能を有するものとする事ができる	
	第16条第1項第3号	・排水施設は、その管渠の勾配及び断面積が、排除すべき地下水を支障なく流下させることができるものとなっているか	

3.4.3 完了検査、確認申請

法第17条、第36条

(1) 完了検査等の申請

工事が許可の内容に適合していることを判定するため、完了検査等を実施します。盛土又は切土に関する工事を完了したときは完了検査を、土石の堆積に関する工事を完了したときは除却の確認を受ける必要があります。

また、土石の堆積に関する工事において、堆積した土石の崩壊やそれに伴う流出を防止する措置の設置完了時においても速やかに検査を受ける必要があります。

完了検査及び確認は、工事完了から4日以内に青森県 HP 内の電子申請フォームにて申請を行う必要があります。検査申請の1～2週間前に、電話等で検査の日程調整をしていただければ、スムーズに対応可能です。

検査方法については、土地の形質の変更（盛土又は切土）においては、現地立会いによる確認を基本とし、現地立会いによる確認が困難な場合は、必要な検査項目を満足することを前提に書類及び写真での確認や、遠隔臨場での確認を行います。また、土石の堆積における確認は、書類及び写真での確認を基本とし、それらの確認が困難な場合は、遠隔臨場や現地立ち合いでの確認を行います。

※都市計画法のみなし許可を受けている場合は、都市計画法の規定による完了検査を受けることで、盛土規制法の完了検査を受けたものとみなされます。

表 3.4.8 完了検査等の対象工程

工事の種類	対象工程	申請時期
土地の形質の変更 (盛土又は切土)	宅地造成又は特定盛土等に関する工事の完了	工事完了から 4日以内
土石の堆積	堆積した土石の除却完了	
	堆積した土石の崩壊を防止するための措置（鋼板（構台等）の設置）の完了 土石の崩壊に伴う土砂の流出を防止する措置（鋼矢板等の設置）の完了	措置完了後 速やかに

表 3.4.9 完了検査等に必要な提出書類

工事の種類	書類	様式	添付書類	備考
土地の形質の変更 (盛土又は切土)	宅地造成又は特定盛土等に関する工事の完了検査申請書	省令別記 様式第九	・検査、確認対象に係る 工事の内容を明示した 平面図 ・検査、確認対象の写真	(省令第40条、 第70条)
土石の堆積	土石の堆積に関する工事の確認申請書	省令別記 様式第十一		(省令第42条、 第73条)
	宅地造成又は特定盛土等に関する工事の完了検査申請書 (準用)	省令別記 様式第十三 (準用)		※対象工事がある 場合、手続きに ついて個別指導

※必要に応じて、そのほかの図書の添付を求める場合があります。

※提出は青森県 HP 内の電子申請フォームにて行ってください。

（2）写真撮影についての留意事項

工事完了の検査は、完了部分が申請された設計及び許可に付した条件に適合しているかについて確認します。盛土等の外形より判断する形状及び性質の検査を原則としますが、盛土の締固め、排水管の埋設工事又は擁壁の築造工事など、工事完了後に目視での確認が困難な部分の工事については、写真により施行状況を確認しますので、写真撮影による記録を徹底してください。

工事の各段階において、次の点に注意して写真の撮影を行ってください。

- ・各種構造物・改良厚等の寸法を確認するために撮影する場合は、すべて箱尺（スタッフ）等の測定器具を使用して、寸法が読み取ることができるように撮影すると共に、その状況がわかるように全景の写真も撮影してください。
- ・撮影箇所、撮影年月日、構造物の内容等が確認できるように、内容を記入した黒板を写し込んで撮影してください。
- ・擁壁については、施行完了後に確認することが特に困難ですので、注意してください。
- ・工事完了後に目視での確認が困難な箇所以外に、工事監理者が必要と判断したものについては随時撮影するようにしてください。

表 3.4.10 工事の段階と求められる写真

工事の段階	必要な写真	内容	備考
現況写真 (工事着手前)	全景	敷地の状況や擁壁築造予定箇所等の状況が確認できるもの	
施工中	地盤	(イ) 伐開、伐根、表土の除去 (ロ) 地下埋設工その他の地下構造物（寸法明示のこと） (ハ) 15 度以上の傾斜地盤上に盛土する場合の地山段切りの施行状況 (ニ) のり面保護工（竣工状況） (ホ) 盛土部の施行状況（定規等を設置し、30cm ごとに転圧している状況がわかるもの） (ヘ) その他（不良土砂の入れ替え、竣工状況など）	
	擁壁	すべての許可対象擁壁の構造躯体ごとに撮影 （写真提出時は擁壁築造の流れを構造躯体ごとにまとめて綴じること） (イ) 床堀（寸法明示のこと） (ロ) 練積み造擁壁（寸法明示のこと） (ハ) コンクリート造擁壁（寸法明示のこと） (ニ) その他（竣工状況など）	
	排水施設	(イ) 管渠の設置状況（寸法明示のこと） (ロ) 柵の設置状況（寸法明示のこと） 柵については泥溜め 15cm 以上確保出来ていることが確認できるもの (ハ) 水路等の構造物（寸法明示のこと） (ニ) 盛土内の排水施設（寸法明示のこと） (ホ) その他（マンホール、インバート、竣工状況など）	
	その他	(イ) 深層改良工（柱状改良）、杭打設工（杭間距離・杭径、打設状況、竣工状況等）、待ち受け擁壁（落石防護等）、軟弱地盤対策工、崖面崩壊防止施設 (ロ) 各種土質試験等（平板載荷試験、RI 試験の状況、調査位置の全景等） (ハ) その他、県から指示があった工種	
完了後	全景	現況写真（工事着手前）撮影時と同地点を撮影したもの	施工中の重機等が写っているもの、整地が未完了のものは不可

表 3.4.11 工事施工中の撮影箇所

撮影対象		政令	確認項目（政令の技術基準該当箇所）	定期報告 提出対象	写真提出 時期
宅地造成 又は特定盛土等	地盤の状況	第7条第1項 第1号イ	おおむね30cm以下の厚さの層に分けて土を盛り、かつ、その層の土を盛るごとにローラー等を用いて締め固めているか	—	完了検査 申請時
		第7条第1項 第1号ロ	盛土の内部に浸透した地表水・地下水を速やかに排除することができるよう、砂利等を用いて透水層を設けているか	—	
		第7条第1項 第1号ハ	必要に応じて地滑り抑止ぐい・グラウンドアンカー等の設置等の措置を講じているか	—	
		第7条第1項 第2号	著しく傾斜している土地において盛土をする場合においては、盛土をする前の地盤と盛土とが接する面が滑り面とならないよう、段切り等の措置を講じているか	—	
		第7条第2項 第3号	切土をした後の地盤に滑りやすい土質の層があるときは、その地盤に滑りが生じないように、地滑り抑止ぐい等の設置、土の置換え等の措置を講じているか	—	
	練積擁壁の厚さの状況	第10条第1項 第1号	練積み造の擁壁の構造は、勾配・高さ・下端部分の厚さが、崖の土質に応じ「技術的基準編 P55 表 3.3.1」に定める基準に適合し、かつ、擁壁の上端の厚さが40cm以上（擁壁の設置される地盤の土質が第一種・第二種に該当しない場合は70cm以上）となっているか	○	定期報告 対象 →定期報告時
	練積擁壁の控え長さ、背面の状況	第10条第1項 第2号	石材等の組積材は、控え長さを30cm以上とし、コンクリートを用いて一体の擁壁とし、かつ、その背面に栗石・砂利・砂利混じり砂で有効に裏込めしているか	○	
	練積擁壁前面の根入れ深さの状況	第10条第1項 第4号	擁壁を岩盤に接着して設置する場合を除き、擁壁の前面の根入れの深さは、擁壁の高さの15%（最低35cm）（擁壁の設置される地盤の土質が「技術的基準編 P55 表 3.3.1」の第一種又は第二種に該当しない場合は、擁壁の高さの20%（最低45cm））となっているか	○	
	基礎の状況	第11条	建築基準法政令第38条（基礎）の規定を準用しているか	○	
	鉄筋の状況	第11条	建築基準法政令第73条（鉄筋の継手・定着）の規定を準用しているか	○	
		第11条	建築基準法政令第79条（鉄筋のかぶり厚さ）の規定を準用しているか	○	
	擁壁裏面の状況	第12条	擁壁には、その裏面の排水を良くするため、壁面の面積3m ² 以内ごとに少なくとも1個の内径が7.5cm以上の陶管等の耐水性の材料を用いた水抜穴を設け、かつ、擁壁の裏面の水抜穴の周辺等の必要な場所には、砂利等の資材を用いて透水層を設けているか	○	定期報告 対象外 →完了検査 申請時
	崖面崩壊防止施設の裏面の状況	第14条第1項 第2号イ	崖面崩壊防止施設は、地盤の変動が生じた場合においても崖面と密着した状態を保持することができる構造となっているか	○	
		第14条第1項 第2号ハ	崖面崩壊防止施設は、その裏面に浸入する地下水を有効に排除することができる構造となっているか	○	
	中間検査対象以外の地下埋設管の状況	第16条1項	盛土・切土をする場合において、地表水等により崖崩れ・土砂の流出が生ずるおそれがあるときは、その地表水等を排除することができるよう、排水施設を設置しているか	○	
		第16条第1項 第1号	排水施設は、堅固で耐久性を有する構造のものとなっているか	○	
		第16条第1項 第2号	排水施設は、陶器・コンクリート・れんが等の耐水性の材料で造られ、かつ、漏水を最少限度のものとする措置が講ぜられているものとなっているか ※崖崩れ・土砂の流出の防止上支障がない場合においては、専ら雨水等の地表水を排除すべき排水施設は、多孔管等の雨水を地下に浸透させる機能を有するものとすることができる	○	
		第16条第1項 第3号	排水施設は、その管渠の勾配及び断面積が、排除すべき地表水等を支障なく流下させることができるものとなっているか	○	
土石の堆積	鋼板等の状況	第19条第1項 第1号	堆積した土石の崩壊を防止するための措置を講ずる場合、土石の堆積を行う面（鋼板等を使用したものであって、勾配が1/10以下であるものに限る）を有する堅固な構造物を設置する措置等の堆積した土石の滑動を防ぐ又は滑動する堆積した土石を支えることができる措置となっているか	—	設置後 速やかに
	鋼矢板等の状況	第19条第2項	堆積した土石の崩壊に伴う土砂の流出を有効に防止することができる措置として、堆積した土石の周囲にその高さを超える鋼矢板等を設置しているか ※次の措置を講じた場合を除く ・堆積した土石を防水性のシートで覆うことその他の堆積した土石の内部に雨水その他の地表水が浸入することを防ぐための措置 ・堆積した土石の土質に応じた緩やかな勾配で土石を堆積することその他の堆積した土石の傾斜部を安定させて崩壊又は滑りが生じないようにするための措置	—	

3.5 工事完了の届出

届出を行った工事が完了した際には、速やかに「届出工事の完了届出書」を提出してください。

なお、都市計画法の開発許可を受けたことにより盛土規制法の届出をしたものとみなされた工事については、都市計画法の規定に基づいた工事完了に係る手続きを行うことで、盛土規制法による完了届出も提出されたものとみなされます。

表 3.5.1 届出工事の完了届出書提出書類

書類	様式	備考
届出工事の完了届出書	県細則 第20号様式	—

※必要に応じて、そのほかの図書の添付を求める場合があります。

3.6 法に適合していることの証明書の交付

省令第88条

建築基準法第6条第1項、若しくは第6条の2第1項における建築確認申請のために、盛土規制法（第12条第1項、第16条第1項、第30条第1項、第35条第1項）に適合している、又はその対象とならない工事であることを示す証明書の交付を受けることができます。必要書類を添付した上で、それぞれに対応する証明申請書を提出してください。

盛土規制法に適合している旨を示す証明書は、対象工事の完了検査後も交付可能ですが、建築確認申請においては、検査済証の写して適合を確認することができるため、特段の理由がない限り証明書は不要です。なお、完了検査後から期間が経過している場合や維持管理の状況によっては、盛土規制法に適合することを証明できないこともあるため、ご注意ください。

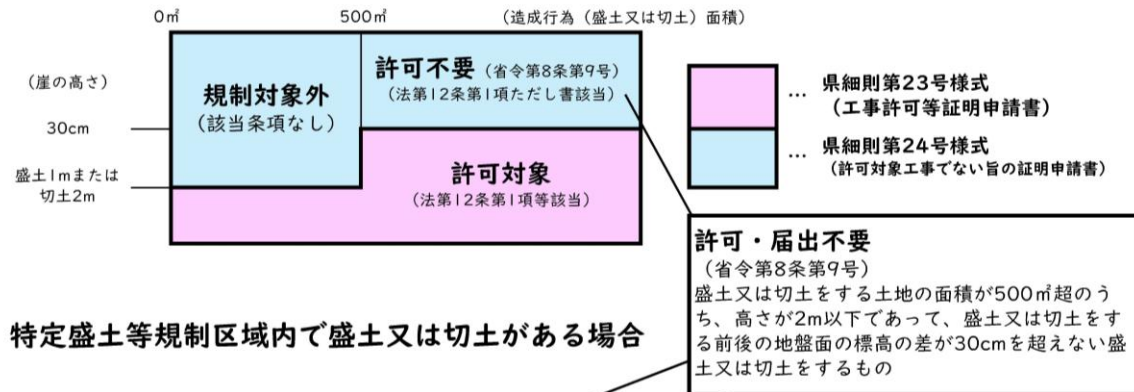
表 3.6.1 証明申請書に要する添付書類

No.	書類	様式	添付書類		備考
1	宅地造成又は特定盛土等に関する工事許可等証明申請書	県細則第23号様式		・平面図	(省令第88条)
2	宅地造成又は特定盛土等に関する許可対象で工事でない旨の証明申請書	県細則第24号様式	政令第5条第1項 第1号（鉱山保安法関係） 第2号（鉱業法関係） 第3号（採石法関係） 第4号（砂利採取法関係）	各号に定める工事に該当することを証する書類	
			省令第8条 第1号（土地改良法関係） 第2号（火薬類取締法関係） 第3号（家畜伝染病予防法関係） 第4号（廃棄物処理法関係） 第5号（土壌汚染対策法関係） 第6号（放射性物質汚染対処特措法関係） 第7号（森林・林業基本法及び林道作設指針関係）	各号に定める工事に該当することを証する書類	
			省令第8条 第9号 宅地造成又は特定盛土等（政令第3条第5号の盛土又は切土に限る。）に関する工事のうち、高さが2m以下であって、盛土又は切土をする前後の地盤面の標高の差が30cmを超えない盛土又は切土をするもの	・現況写真 ・位置図 ・地形図 ・土地の平面図 ・土地の断面図 ・求積図	
			省令第8条第10号 ハ 工事の施行に付随して行われる土石の堆積であって、当該工事に使用する土石又は当該工事で発生した土石を当該工事の現場又はその付近に堆積するもの	・主となる本体工事の施行範囲、工事期間が読み取れる工事施行計画書その他の書類 ・現況写真 ・位置図 ・地形図	

表 3.6.2 証明申請の手数料

手数料
1件につき 750円

宅地造成等工事規制区域内で盛土又は切土がある場合



特定盛土等規制区域内で盛土又は切土がある場合

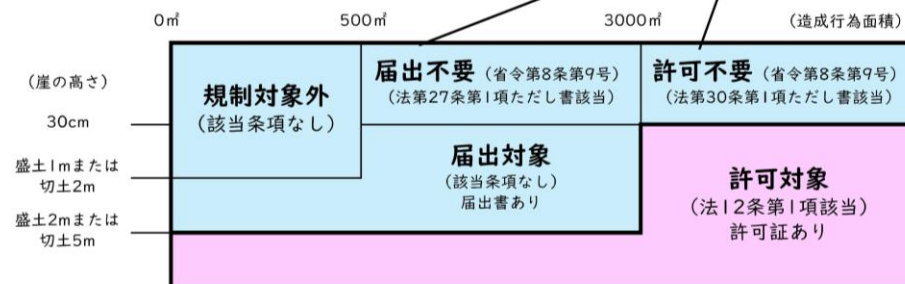


図 3.6.1 証明申請書の種別について

3.7.2 土地の保全における着眼点

盛土等の維持管理は、災害発生の際の兆候の把握と災害防止措置の機能維持を目的とするものに大別されます。日常的な維持管理における着眼点を表 3.7.1 に示します。

表 3.7.1 日常的な維持管理の内容や実施頻度

目的	対象箇所	日常的な維持管理の対象	点検 清掃 頻度	大地震時、 豪雨時※1の 点検	
				大地 震後	豪雨 前後
災害発生 の兆候の 把握	盛土上面、 盛土又は切土のり面、 擁壁	・盛土上面や盛土／切土のり面、擁壁の亀裂、陥没、隆起、 傾倒、ズレ、ハラミ、凹凸等の発現、進展を確認 ・のり面地山からの湧水の有無を確認	年 2 回 程 度	○	○
	排水施設 (地表水、地下水)	・盛土下の暗渠排水施設からの地下水、のり面・擁壁の排水 管からの排水について、有無や量の変化を確認 ・暗渠呑口や排出口が詰まっていないか確認			○
	その他	・ボーリング孔に自記水位計や手計式水位計を設置し、盛土 内の地下水位の変化（水位上昇の有無）を確認※2			○ ※3
災害防止措置 の機能維持	抑止工 (地山補強土工、 グラウンドアンカー工、 抑止杭工)	・グラウンドアンカー工や地山補強土工頭部が飛び出し、落 下等していないか確認 ・抑止杭工の周辺地盤や構造物に変状が見られるか確認 ・アンカー工に変状がある場合リフトオフ試験を、杭工、矢 板工に変状がある場合変位観測を実施※2		○	
	のり面保護工 (モルタル吹付工、 コンクリート枠工等)、 擁壁工	・擁壁やのり面工にひび割れや剥離等の劣化等が見られるか 確認 ・コンクリートの劣化、剥離、破損や鉄筋の腐食が確認され た場合は、必要に応じて補修		○	
	崖面崩壊防止施設 (大型かご枠工)、 かご工 (ふとんかご工)	・大型かご枠工、ふとんかご工の変形や破損の有無を確認※4 ・鋼材や金網の腐食が進んだ場合は、部材の取り換えを検討		○	○
	植生工	・盛土のり面における裸地化、土砂流出の有無を確認 ・健全な植生の生育によるのり面の侵食防止等の観点から、 豪雨時において植生の喪失や倒木の有無、日常において地 表面の植生の過度な被圧や生育不良の有無を確認 ・立地条件や必要性に応じた補植や密度調整（伐採）の実施		○	○
	排水施設 (地表水・地下水)	・盛土上面やのり面の排水施設で枯葉等による詰まりが生じ ていないか確認し、必要に応じて枯葉除去、清掃を実施 ・暗渠上流呑口や下流吐口が枯葉等で詰まっていないか確 認、詰まりが確認された場合は除去作業の実施 ・管内カメラ調査を実施※2し、地下水排除工（暗渠工）の詰 まり等を確認			○

※1 大地震、豪雨の規模については、震度5弱以上の地震が観測されたとき及び大雨警報以上の気象警報が発令されたときに該当する点検を実施。また、点検後は直近の点検結果と比較すること

※2 実施方法等は専門家に相談が必要

※3 豊水期、渇水期を含む長期間の実施が望ましい

※4 崖面崩壊防止施設が地盤の変形に追従して変形している場合のように、施設の機能が損なわれていない部分的な変形は、変形とは扱わない

第4章 監督処分・罰則

法第20条、第22条、第23条、第27条、第39条、第41条、第42条

4.1 監督処分

許可権者は、盛土規制法において、許可に付した条件を違反、無許可工事の実施等、不正が行われた場合等においては、相手方に対しそれぞれの要件により、監督処分、勧告、改善命令、行政代執行を行うことができます。

また、許可権者は自ら災害防止措置の全部、又は一部を講ずることが可能です。

表 4.1.1 監督処分

区域	相手方	条文	要件	監督処分内容
< 監督処分 >				
宅地造成等 工事規制区域	工事の許可を受けた 工事主／許可条件に違反した者	法第20条 第1項	・偽りその他不正な手段により許可を受けたとき ・許可に付した条件に違反したとき	許可取消
	工事主／ 工事請負人／ 現場管理者	法第20条 第2項	・無許可工事／許可基準・条件違反 ／中間検査違反	工事施行停止命令／ 災害防止措置命令
	土地の所有者等／ 工事主	法第20条 第3項	・無許可工事が施行された土地／ 中間・完了検査未受検・技術的 基準不適合土地	土地使用制限・禁止命令／ 災害防止措置命令
	土地の所有者等／ 工事主／工事請負人／ 現場管理者／ 工事従事者	法第20条 第4項	・法第20条第2項の工事施行停止 命令時、緊急の必要により弁明の 機会の付与ができないとき ・法第20条第2項の監督処分に該 当することが明らかとなるとき	工事施行停止命令
特定盛土等 規制区域	工事の許可を受けた 工事主／ 許可条件に違反した者	法第39条 第1項	・偽りその他不正な手段により許可を受けたとき ・許可に付した条件に違反したとき	許可取消
	工事主／ 工事請負人／ 現場管理者	法第39条 第2項	・無許可工事／許可基準・条件違反 ／中間検査違反	工事施行停止命令／ 災害防止措置命令
	土地の所有者等／ 工事主	法第39条 第3項	・無許可工事が施行された土地／ 中間・完了検査未受検・技術的基 準不適合土地	土地使用制限・禁止命令／ 災害防止措置命令
	工事主／ 工事請負人／ 現場管理者／ 工事従事者	法第39条 第4項	・法第20条第2項の工事施行停止 命令時、緊急の必要により弁明の 機会の付与ができないとき ・法第20条第2項の監督処分に該 当することが明らかとなるとき	工事施行停止命令

国土交通省 HP「盛土規制法の概要」から引用 <https://www.mlit.go.jp/toshi/web/content/001490955.pdf>

表 4.1.2 勧告、改善命令

区域	相手方	条文	要件	監督処分内容
<勧告>				
宅地造成等 工事規制区域	土地の所有者等／ 工事主／工事施行者	法第 22 条 第 2 項	・災害の防止のため必要が あるとき	災害防止のため必要な措置勧告 例) 擁壁等設置、改造
特定盛土等 規制区域	工事主	法第 27 条 第 3 項	・災害の防止のため必要が あるとき (届出受理日から 30 日以 内)	必要な措置を勧告 例) 工事の計画変更
	土地の所有者等／ 工事主／工事施行者	法第 41 条 第 2 項	・災害の防止のため必要が あるとき	災害防止のため必要な措置勧告 例) 擁壁等設置、改造
<改善命令>				
宅地造成等 工事規制区域	土地の所有者等／ 原因行為者	法第 23 条	・災害防止措置未了／極め て不十分なとき ・災害発生のおそれが大き いとき	災害防止工事命令 例) 擁壁等設置改造／ 盛土の改良／土石の除却
特定盛土等 規制区域	工事主	法第 27 条 第 4 項	・正当な理由なく勧告に係 る措置をとらなかったと き	勧告に係る措置をとるべきこと 例) 工事の計画変更
	土地の所有者等／ 原因行為者	法第 42 条	・災害防止措置未了／極め て不十分なとき ・災害発生のおそれが大き いとき	災害防止工事命令 例) 擁壁等設置改造／ 盛土の改良／土石の除却

国土交通省 HP「盛土規制法の概要」から引用 <https://www.mlit.go.jp/toshi/web/content/001490955.pdf>

表 4.1.3 行政代執行

区域	相手方	条文	要件	監督処分内容
<行政代執行>				
宅地造成等 工事規制区域	土地の所有者等／ 工事主等	法第 20 条 第 5 項	・災害防止措置命令後（監督処分） 未措置／不十分／措置見込みなし ・命ずべき者を過失なく確知できないとき ・災害防止措置を命ずるいとまがないとき	略式代執行 (事前公告義務)
	土地の所有者等／ 原因行為者	法第 23 条 第 3 項 (法第 20 条 第 5 項)	・災害防止措置命令後（改善命令） 未措置／不十分／措置見込みなし ・命ずべき者を過失なく確知できないとき ・災害防止措置を命ずるいとまがないとき	略式代執行 (事前公告義務)
特定盛土等 規制区域	土地の所有者等／ 工事主等	法第 39 条 第 5 項	・災害防止措置命令後（監督処分） 未措置／不十分／措置見込みなし ・命ずべき者を過失なく確知できないとき ・災害防止措置を命ずるいとまがないとき	略式代執行 (事前公告義務)
	土地の所有者等／ 原因行為者	法第 42 条 第 3 項 (法第 39 条 第 5 項)	・災害防止措置命令後（改善命令） 未措置／不十分／措置見込みなし ・命ずべき者を過失なく確知できないとき ・災害防止措置を命ずるいとまがないとき	略式代執行 (事前公告義務)

国土交通省 HP「盛土規制法の概要」から引用 <https://www.mlit.go.jp/toshi/web/content/001490955.pdf>

4.2 罰則規定

盛土規制法の罰則のうち、主なものについて、表 4.2.1 に示します。盛土規制法では、罰則が抑止力として十分機能するよう、無許可行為や命令違反等に対する拘禁刑及び罰金刑について高い水準に強化されています。

表 4.2.1 盛土規制法の罰則適用について

違反内容	対象		条文 (法)	法定刑		法人重科
				拘禁	罰金	罰金
手続き違反	許可を受けずに盛土等に関する工事をした者		第 55 条第 1 項 第 1・2 号	3 年	1000 万円	3 億円
	中間検査、定期報告、完了検査の申請をしなかった者		第 56 条第 1・2 号	1 年	300 万円	300 万円
	届出をしなかった又は しないで工事をした者	特定盛土等規制区域の届出	第 57 条	1 年	100 万円	100 万円
		区域指定時に工事中の届出	第 58 条第 3 号	6 月	30 万円	30 万円
		擁壁等に関する工事の届出	第 58 条第 4 号			
		公共施設用地の転用の届出	第 58 条第 3 号			
			軽微な変更の届出	第 61 条	－	30 万円※
虚偽申請	虚偽申請により許可を受けた者		第 55 条第 1 項 第 1・2 号	3 年	1000 万円	3 億円
	虚偽の中間検査申請、定期報告、完了検査申請をした者		第 56 条第 1・2 号	1 年	300 万円	300 万円
	虚偽の届出をした者	特定盛土等規制区域の届出	第 57 条	1 年	100 万円	100 万円
		区域指定時に工事中の届出	第 58 条第 3 号	6 月	30 万円	30 万円
		擁壁等に関する工事の届出	第 58 条第 4 号			
		公共施設用地の転用の届出	第 58 条第 3 号			
			軽微な変更の届出	第 61 条	－	30 万円※
		虚偽の報告をした者	報告徴収に対する報告	第 58 条第 5 号	6 月	30 万円
技術的基準 違反	技術的基準に違反して工事の設計をした者（設計図書を 用いない又は従わないで工事をした工事施行者） ※違反行為が工事主等の故意による時はその者を含む		第 55 条第 2・3 項	3 年	1000 万円	3 億円
標識掲示 義務違反	許可等を受けている旨の標識を掲示しなかった者		第 59 条	－	50 万円	50 万円
立入拒否	立入検査を拒み、妨げ又は忌避した者		第 56 条第 4 号	1 年	300 万円	300 万円
報告拒否	報告徴収に対し報告をしなかった者		第 58 条第 5 号	6 月	30 万円	30 万円
命令違反	監督処分（工事中止、使用禁止・制限、災害防止措置） に違反した者		第 55 条第 1 項 第 4 号	3 年	1000 万円	3 億円
	改善命令に違反した者		第 56 条第 3 号	1 年	300 万円	1 億円
	特定盛土等規制区域の届出に対する命令に違反した者					
基礎調査のための土地の立入りを拒み又は妨げた者			第 58 条第 1 号	6 月	30 万円	30 万円

※軽微な変更の届出に違反した場合は罰金ではなく過料が科されます。

※この表に記載されている罰則は最大のものです。

第5章 様式集

5.1 様式

No	様式番号	名称
01	国様式第二	宅地造成又は特定盛土等に関する工事の許可申請書
02	国様式第三	資金計画書（宅地造成又は特定盛土等に関する工事）
03	国様式第四	土石の堆積に関する工事の許可申請書
04	国様式第五	資金計画書(土石の堆積に関する工事)
05	国様式第七	宅地造成又は特定盛土等に関する工事の変更許可申請書
06	国様式第八	土石の堆積に関する工事の変更許可申請書
07	国様式第九	宅地造成又は特定盛土等に関する工事の完了検査申請書
08	国様式第十一	土石の堆積に関する工事の確認申請書
09	国様式第十三	宅地造成又は特定盛土等に関する工事の中間検査申請書
10	国様式第十五	宅地造成又は特定盛土等に関する工事の届出書
11	国様式第十六	土石の堆積に関する工事の届出書
12	国様式第十七	擁壁等に関する工事の届出書
13	国様式第十八	公共施設用地の転用の届出書
14	国様式第十九	特定盛土等に関する工事の届出書
15	国様式第二十	土石の堆積に関する工事の届出書
16	国様式第二十一	特定盛土等に関する工事の変更届出書
17	国様式第二十二	土石の堆積に関する工事の変更届出書
18	国様式第二十三	宅地造成又は特定盛土等に関する工事の標識
19	国様式第二十四	土石の堆積に関する工事の標識
20	県細則第 02 号様式	設計者の資格に関する申告書
21	県細則第 03 号様式	同意者一覧表
22	県細則第 04 号様式	土地使用同意書
23	県細則第 05 号様式	周辺措置報告書
24	県細則第 06 号様式	工事主の資力及び信用に関する調書
25	県細則第 07 号様式	工事施行者の能力に関する申告書
26	県細則第 08 号様式	誓約書
27	県細則第 10 号様式	宅地造成又は特定盛土等に関する工事の協議申出書
28	県細則第 11 号様式	土石の堆積に関する工事の協議申出書
29	県細則第 13 号様式	工事の軽微な変更届出書
30	県細則第 14 号様式	宅地造成又は特定盛土等に関する工事の変更協議申出書
31	県細則第 15 号様式	土石の堆積に関する工事の変更協議申出書
32	県細則第 16 号様式	届出工事の変更届出書
33	県細則第 17 号様式	盛土等に関する工事の一時中止・再開届出書
34	県細則第 18 号様式	盛土等に関する工事の廃止届出書
35	県細則第 19 号様式	宅地造成又は特定盛土等に関する工事の定期報告書
36	県細則第 20 号様式	土石の堆積に関する工事の定期報告書
37	県細則第 21 号様式	届出工事の完了届出書
38	県細則第 22 号様式	許可申請の取下げ届出書
39	県細則第 23 号様式	宅地造成又は特定盛土等に関する工事許可等証明申請書
40	県細則第 24 号様式	宅地造成又は特定盛土等に関する許可対象工事ではない旨の証明申請書
41	参考様式	委任状
42	参考様式	青森県収入証紙ちょう付用紙
43	参考様式	許可申請のチェックリスト

様式一覧

5.1.1 国様式

(1) 国様式第二 宅地造成又は特定盛土等に関する工事の許可申請書

国様式第二

宅地造成又は特定盛土等に関する工事の許可申請書

宅地造成及び特定盛土等規制法 { 第12条第1項 } の規定により、許可 を申請します。 <div style="text-align: right;">年 月 日</div> 青森県知事 殿 <div style="text-align: center;">申請者 氏名</div>				※手数料欄	
1	工事主住所氏名 (法人役員住所氏名) ()				
2	設計者住所氏名				
3	工事施行者住所氏名				
4	土地の所在地及び地番 (代表地点の緯度経度) (緯度: 度 分 秒、経度: 度 分 秒)				
5	土地の面積 平方メートル				
6	工事着手前の土地利用状況				
7	工事完了後の土地利用				
8	盛土のタイプ 平地盛土 ・ 腹付け盛土 ・ 谷埋め盛土				
9	土地の地形 溪流等への該当 有・無				
10 工 事 の 概 要	イ	盛土又は切土の高さ メートル			
	ロ	盛土又は切土をする土地の面積 平方メートル			
	ハ	盛土	立方メートル		
		切土	立方メートル		
	ニ	番号	構造	高さ	延長
				メートル	メートル
	ホ	番号	種類	高さ	延長
				メートル	メートル
	ヘ	番号	種類	内法寸法	延長
				センチ メートル	メートル
	ト	崖面の保護の方法			
チ	崖面以外の地表面の保護の方法				

	リ 工事中の危害防止 のための措置			
	ヌ その他の措置			
	ル 工事着手予定年月日	年	月	日
	ヲ 工事完了予定年月日	年	月	日
	ワ 工程の概要			
11 その他必要な事項				
※受付欄		※決裁欄	※許可に当たって付した条件	※許可番号欄
年 月 日				年 月 日
第 号				第 号
係員氏名				係員氏名
<p>〔注意〕</p> <p>1 ※印のある欄は記入しないでください。</p> <p>2 申請者、1 欄の工事主、2 欄の設計者又は3 欄の工事施行者が法人であるときは、氏名は、当該法人の名称及び代表者の氏名を記入してください。</p> <p>3 1 欄の工事主が法人であるときは、工事主住所氏名のほか、当該法人の役員住所氏名を記入してください。</p> <p>4 2 欄は、資格を有する者の設計によらなければならない工事を含むときは、氏名の横に○印を付してください。</p> <p>5 3 欄は、未定のときは、後で定まってから工事着手前に届け出てください。</p> <p>6 4 欄は、代表地点の緯度及び経度を世界測地系に従って測量し、小数点以下第一位まで記入してください。</p> <p>7 8 欄は、該当する盛土のタイプに○印を付してください（複数選択可）。</p> <p>8 9 欄は、溪流等（令第7条第2項第2号に規定する土地をいう。）への該当の有無のいずれかに○印を付してください。</p> <p>9 11 欄は、宅地造成又は特定盛土等に関する工事を施行することについて他の法令による許可、認可等を要する場合においてのみ、その許可、認可等の手続の状況を記入してください。</p>				

(2) 国様式第三 資金計画書（宅地造成又は特定盛土等に関する工事）

国様式第三

資金計画書（宅地造成又は特定盛土等に関する工事）

1 収支計画

（単位 千円）

科目		金額
収 入	自己資金	
	借入金	
	〇〇〇	
	処分収入	
	〇〇〇	
	補助負担金	
	〇〇〇	
	〇〇〇	
	計	
支 出	用地費	
	工事費	
	整地工事費	
	道路工事費	
	排水施設工事費	
	防災施設工事費	
	〇〇〇	
	附帯工事費	
	事務費	
	借入金利息	
	〇〇〇	
	計	

2 年度別資金計画書

（単位 千円）

科目		年度	年度	年度	年度	計
支 出	事業費					
	用地費					
	工事費					
	附帯工事費					
	事務費					
	借入金利息					
	〇〇〇					
収 入	借入償還金					
	〇〇〇					
	計					
	自己資金					
	借入金					
収 入	〇〇〇					
	処分収入					
	〇〇〇					
	補助負担金					
	〇〇〇					
収 入	〇〇〇					
	計					
借入金の借入先						

(3) 国様式第四 土石の堆積に関する工事の許可申請書

国様式第四

土石の堆積に関する工事の許可申請書

宅地造成及び特定盛土等規制法 { 第12条第1項 } { 第30条第1項 } の規定により、許可 を申請します。 年 月 日 青森県知事 殿 申請者 氏名		※手数料欄		
1	工事主住所氏名 (法人役員住所氏名) ()			
2	設計者住所氏名			
3	工事施行者住所氏名			
4	土地の所在地及び地番 (代表地点の緯度経度) (緯度: 度 分 秒、経度: 度 分 秒)			
5	土地の面積 平方メートル			
6	工事の目的			
7 工 事 の 概 要	イ	土石の堆積の 最大堆積高さ メートル		
	ロ	土石の堆積を行う 土地の面積 平方メートル		
	ハ	土石の堆積の 最大堆積土量 立方メートル		
	ニ	土石の堆積を行う 土地の最大勾配		
	ホ	勾配が十分の一を 超える土地における 堆積した土石の崩壊を 防止するための措置		
	ヘ	土石の堆積を行う土地 における地盤の改良 その他の必要な措置		
	ト	空地の設置	番 号	空地の幅
				メートル
	チ	雨水その他の地表水を 有効に排除する措置		
	リ	堆積した土石の崩壊に 伴う土砂の流出を 防止する措置		
	ヌ	工事中の危害防止 のための措置		
	ル	その他の措置		
ヲ	工事着手予定年月日 年 月 日			
ワ	工事完了予定年月日 年 月 日			

カ 工 程 の 概 要			
8 その他必要な事項			
※受 付 欄	※決 裁 欄	※許可に当たって付した条件	※許可番号欄
年 月 日			年 月 日
第 号			第 号
係員氏名			係員氏名
<p>〔注意〕</p> <p>1 ※印のある欄は記入しないでください。</p> <p>2 申請者、1 欄の工事主、2 欄の設計者又は3 欄の工事施行者が法人であるときは、氏名は、当該法人の名称及び代表者の氏名を記入してください。</p> <p>3 1 欄の工事主が法人であるときは、工事主住所氏名のほか、当該法人の役員住所氏名を記入してください。</p> <p>4 3 欄は、未定のときは、後で定まってから工事着手前に届け出てください。</p> <p>5 4 欄は、代表地点の緯度及び経度を世界測地系に従って測量し、小数点以下第一位まで記入してください。</p> <p>6 7 欄りは、鋼矢板等を設置するときは、当該鋼矢板等についてそれぞれ番号、種類、高さ及び延長を記入し、それ以外の措置を講ずるときは、措置の内容を記入してください。</p> <p>7 8 欄は、土石の堆積に関する工事を施行することについて他の法令による許可、認可等を要する場合においてのみ、その許可、認可等の手続の状況を記入してください。</p>			

(4) 国様式第五 資金計画書(土石の堆積に関する工事)

国様式第五

資金計画書（土石の堆積に関する工事）

1 収支計画

(単位 千円)

科目		金額
収 入	自己資金	
	借入金	
	〇〇〇	
	処分収入	
	〇〇〇	
	補助負担金	
	〇〇〇	
	〇〇〇	
	計	
支 出	用地費	
	工事費	
	整地工事費	
	防災施設工事費	
	撤去工事費	
	〇〇〇	
	附帯工事費	
	事務費	
	借入金利息	
	〇〇〇	
	計	

2 年度別資金計画書

(単位 千円)

科目		年度	年度	年度	年度	計
支出	事業費					
	用地費					
	工事費					
	附帯工事費					
	事務費					
	借入金利息					
	〇〇〇					
収入	借入償還金					
	〇〇〇					
	計					
	自己資金					
収入	借入金					
	〇〇〇					
	処分収入					
	〇〇〇					
	補助負担金					
	〇〇〇					
収入	〇〇〇					
	計					
借入金の借入先						

(5) 国様式第七 宅地造成又は特定盛土等に関する工事の変更許可申請書

国様式第七

宅地造成又は特定盛土等に関する工事の変更許可申請書

宅地造成及び特定盛土等規制法 { 第16条第1項 } の規定により、変更 の許可を申請します。 年 月 日 青森県知事 殿 申請者 氏名		※手数料欄		
1	工事主住所氏名 (法人役員住所氏名)	()		
2	設計者住所氏名			
3	工事施行者住所氏名			
4	土地の所在地及び地番 (代表地点の緯度経度)	(緯度: 度 分 秒、経度: 度 分 秒)		
5	土地の面積	平方メートル		
6	工事着手前の土地利用状況			
7	工事完了後の土地利用			
8	盛土のタイプ	平地盛土 ・ 腹付け盛土 ・ 谷埋め盛土		
9	土地の地形	溪流等への該当 有・無		
10 工 事 の 概 要	イ 盛土又は切土の高さ	メートル		
	ロ 盛土又は切土をする 土地の面積	平方メートル		
	ハ 盛土又は切土の土量	盛土	立方メートル	
		切土	立方メートル	
	ニ 擁壁	番 号	構 造	高 さ
				メートル
				メートル
	ホ 崖面崩壊防止施設	番 号	種 類	高 さ
				メートル
				メートル
	ヘ 排水施設	番 号	種 類	内法寸法
			センチ メートル	
ト 崖面の保護の方法				
チ 崖面以外の地表面 の保護の方法				

	リ 工事中の危害防止 の ための 措置			
	ヌ その他の 措置			
	ル 工事着手予定年月日	年	月	日
	ヲ 工事完了予定年月日	年	月	日
	ワ 工程の 概要			
11	その他の必要な事項			
12	変更の理由			
13	許可番号	第 号		
※受付欄		※決裁欄	※許可に当たって付した条件	※許可番号欄
年 月 日				年 月 日
第 号				第 号
係員氏名				係員氏名
<p>〔注意〕</p> <p>1 ※印のある欄は記入しないでください。</p> <p>2 申請者、1 欄の工事主、2 欄の設計者又は3 欄の工事施行者が法人であるときは、氏名は、当該法人の名称及び代表者の氏名を記入してください。</p> <p>3 1 欄の工事主が法人であるときは、工事主住所氏名のほか、当該法人の役員住所氏名を記入してください。</p> <p>4 2 欄は、資格を有する者の設計によらなければならない工事を含むときは、氏名の横に○印を付してください。</p> <p>5 3 欄は、未定のときは、後で定まってから工事着手前に届け出てください。</p> <p>6 4 欄は、代表地点の緯度及び経度を世界測地系に従って測量し、小数点以下第一位まで記入してください。</p> <p>7 8 欄は、該当する盛土のタイプに○印を付してください（複数選択可）。</p> <p>8 9 欄は、溪流等（令第7条第2項第2号に規定する土地をいう。）への該当の有無のいずれかに○印を付してください。</p> <p>9 11 欄は、宅地造成又は特定盛土等に関する工事を施行することについて他の法令による許可、認可等を要する場合においてのみ、その許可、認可等の手続の状況を記入してください。</p>				

国様式第八

宅地造成及び特定盛土等規制法		{ 第 16 条第 1 項 } { 第 35 条第 1 項 }	の規定により、変更	※手数料欄
の許可を申請します。				
年 月 日				
青森県知事 殿				
申請者 氏名				
1	工 事 主 住 所 氏 名 (法人役員住所氏名)	()		
2	設 計 者 住 所 氏 名			
3	工事施行者住所氏名			
4	土地の所在地及び地番 (代表地点の緯度経度)	(緯度： 度 分 秒 、 経度： 度 分 秒)		
5	土 地 の 面 積	平方メートル		
6	工 事 の 目 的			
7 工 事 の 概 要	イ 土石の堆積の 最 大 堆 積 高 さ	メートル		
	ロ 土石の堆積を行う 土 地 の 面 積	平方メートル		
	ハ 土石の堆積の 最 大 堆 積 土 量	立方メートル		
	ニ 土石の堆積を行う 土 地 の 最 大 勾 配			
	ホ 勾配が十分の一を 超える土地における 堆積した土石の崩壊を 防止するための措置			
	ヘ 土石の堆積を行う土地 における地盤の改良 その他の必要な措置			
	ト 空 地 の 設 置	番 号	空地の幅	
			メートル	
	チ 雨水その他の地表水を 有効に排除する措置			
	リ 堆積した土石の崩壊に 伴う土砂の流出を 防 止 す る 措 置			
	ヌ 工事中の危害防止 の た め の 措 置			
ル そ の 他 の 措 置				
ヲ 工事着手予定年月日	年 月 日			

	ワ 工事完了予定年月日	年 月 日	
	カ 工 程 の 概 要		
8	そ の 他 必 要 な 事 項		
9	変 更 の 理 由		
10	許 可 番 号	第 号	
※受 付 欄		※決 裁 欄	※許可に当たって付した条件
年 月 日			年 月 日
第 号			第 号
係員氏名			係員氏名
<p>〔注意〕</p> <ol style="list-style-type: none"> ※印のある欄は記入しないでください。 申請者、1 欄の工事主、2 欄の設計者又は3 欄の工事施行者が法人であるときは、氏名は、当該法人の名称及び代表者の氏名を記入してください。 1 欄の工事主が法人であるときは、工事主住所氏名のほか、当該法人の役員住所氏名を記入してください。 3 欄は、未定のときは、後で定まってから工事着手前に届け出てください。 4 欄は、代表地点の緯度及び経度を世界測地系に従って測量し、小数点以下第一位まで記入してください。 7 欄りは、鋼矢板等を設置するときは、当該鋼矢板等についてそれぞれ番号、種類、高さ及び延長を記入し、それ以外の措置を講ずるときは、措置の内容を記入してください。 8 欄は、土石の堆積に関する工事を施行することについて他の法令による許可、認可等を要する場合においてのみ、その許可、認可等の手続の状況を記入してください。 			

(7) 国様式第九 宅地造成又は特定盛土等に関する工事の完了検査申請書

国様式第九

※ 受 付 欄
年 月 日
第 号

宅地造成又は特定盛土等に関する工事の完了検査申請書

年 月 日

青森県知事 殿

工事主 住所
氏名

宅地造成及び特定盛土等規制法 { 第17条第1項 } の規定による検査を申請します。
第36条第1項

1 工事完了年月日	年 月 日
2 許可番号	第 号
3 許可年月日	年 月 日
4 工事をした土地の 所在地及び地番	
5 工事施行者住所氏名	
6 備考	

〔注意〕

- ※印のある欄は記入しないでください。
- 工事主又は5欄の工事施行者が法人であるときは、氏名は、当該法人の名称及び代表者の氏名を記入してください。

(8) 国様式第十一 土石の堆積に関する工事の確認申請書

様式第十一

※ 受付欄
年 月 日
第 号

土石の堆積に関する工事の確認申請書

年 月 日

青森県知事 殿

工事主 住所
氏名

宅地造成及び特定盛土等規制法 { 第17条第4項
第36条第4項 } の規定による確認を申請します。

1 工事完了年月日	年 月 日
2 許可番号	第 号
3 許可年月日	年 月 日
4 工事をした土地の 所在地及び地番	
5 工事施行者住所氏名	
6 備考	

〔注意〕

- ※印のある欄は記入しないでください。
- 工事主又は5欄の工事施行者が法人であるときは、氏名は、当該法人の名称及び代表者の氏名を記入してください。

(9) 国様式第十三 宅地造成又は特定盛土等に関する工事の中間検査申請書

国様式第十三

※ 受付欄
年 月 日
第 号

宅地造成又は特定盛土等に関する工事の中間検査申請書

年 月 日

青森県知事 殿

工事主 住所
氏名

宅地造成及び特定盛土等規制法 { 第18条第1項
第37条第1項 } の規定による中間検査を申請します。

1 許 可 番 号	第 号		
2 許 可 年 月 日	年 月 日		
3 工事を行っている土地 の所在地及び地番			
4 工事施行者住所氏名			
5 今回中間検査の対 象となる特定工程 に 係 る 工 事	検 査 実 施 回	第 回	
	特 定 工 程		
	特定工程に係る 工事終了年月日	年 月 日	
6 今回申請以前の 中間検査受検履歴	検 査 実 施 回	第 回	第 回
	特 定 工 程		
	中間検査合格証		
	番 号	第 号	第 号
	交付年月日	年 月 日	年 月 日
7 今回申請以降の 中間検査受検予定	検 査 実 施 回	第 回	第 回
	特 定 工 程		
	特定工程に係る 工事終了予定 年 月 日	年 月 日	年 月 日
8 備 考			

〔注意〕

- ※印のある欄は記入しないでください。
- 工事主又は4欄の工事施行者が法人であるときは、氏名は、当該法人の名称及び代表者の氏名を記入してください。
- 6及び7欄は、記入欄が不足するときは、別紙に必要な事項を記入して添えてください。

(10) 国様式第十五 宅地造成又は特定盛土等に関する工事の届出書

国様式第十五

宅地造成又は特定盛土等に関する工事の届出書

年 月 日

青森県知事 殿

工事主 住所
氏名

宅地造成及び特定盛土等規制法 { 第21条第1項 } の規定により、下記の工事について届け
{ 第40条第1項 }
出ます。

記

1 工事施行者住所氏名		
2 工事をしている土地の 所在地及び地番 (代表地点の緯度経度)	(緯度: 度 分 秒、経度: 度 分 秒)	
3 工事をしている 土地の面積	平方メートル	
4 盛土のタイプ	平地盛土 ・ 腹付け盛土 ・ 谷埋め盛土	
5 盛土又は切土の高さ	メートル	
6 盛土又は切土をする 土地の面積	平方メートル	
7 盛土又は切土の土量	盛 土	立方メートル
	切 土	立方メートル
8 工事着手年月日	年 月 日	
9 工事完了予定年月日	年 月 日	
10 工事の進捗状況		

[注意]

- 1 工事主又は1欄の工事施行者が法人であるときは、氏名は、当該法人の名称及び代表者の氏名を記入してください。
- 2 2欄は、代表地点の緯度及び経度を世界測地系に従って測量し、小数点以下第一位まで記入してください。
- 3 4欄は、該当する盛土のタイプに○印を付してください（複数選択可）。

(11) 国様式第十六 土石の堆積に関する工事の届出書

国様式第十六

土石の堆積に関する工事の届出書

年 月 日

青森県知事 殿

工事主 住所
氏名

宅地造成及び特定盛土等規制法 { 第21条第1項
第40条第1項 } の規定により、下記の工事について届け
出ます。

記

1 工事施行者住所氏名	
2 工事をしている土地の 所在地及び地番 (代表地点の緯度経度)	(緯度： 度 分 秒、経度： 度 分 秒)
3 工事をしている 土地の面積	平方メートル
4 土石の堆積の 最大堆積高さ	メートル
5 土石の堆積を行う 土地の面積	平方メートル
6 土石の堆積の 最大堆積土量	立方メートル
7 工事着手年月日	年 月 日
8 工事完了予定年月日	年 月 日
9 工事の進捗状況	

〔注意〕

- 1 工事主又は1欄の工事施行者が法人であるときは、氏名は、当該法人の名称及び代表者の氏名を記入してください。
- 2 2欄は、代表地点の緯度及び経度を世界測地系に従って測量し、小数点以下第一位まで記入してください。

(12) 国様式第十七 擁壁等に関する工事の届出書

国様式第十七

擁壁等に関する工事の届出書

年 月 日

青森県知事 殿

届出者 住所
氏名

宅地造成及び特定盛土等規制法 { 第 21 条第 1 項 }
{ 第 40 条第 1 項 } の規定により、下記の工事について届け
出ます。

記

1 工 事 が 行 わ れ る 土 地 の 所 在 地 及 び 地 番	
2 行 お う と す る 工 事 の 種 類 及 び 内 容	
3 工 事 着 手 予 定 年 月 日	年 月 日
4 工 事 完 了 予 定 年 月 日	年 月 日

〔注意〕

届出者が法人であるときは、氏名は、当該法人の名称及び代表者の氏名を記入してください。

(13) 国様式第十八 公共施設用地の転用の届出書

国様式第十八

公共施設用地の転用の届出書

年 月 日

青森県知事 殿

届出者 住所
氏名

宅地造成及び特定盛土等規制法 { 第21条第4項
第40条第4項 } の規定により、下記のとおり届け出ます。

記

1 転用した土地の 所在地及び地番	
2 転用した土地の面積	平方メートル
3 転用前の用途	
4 転用後の用途	
5 転用年 月 日	年 月 日

〔注意〕

届出者が法人であるときは、氏名は、当該法人の名称及び代表者の氏名を記入してください。

(14) 国様式第十九 特定盛土等に関する工事の届出書

国様式第十九

特定盛土等に関する工事の届出書

年 月 日

青森県知事 殿

届出者 住所
氏名

宅地造成及び特定盛土等規制法第27条第1項の規定により、下記の工事について届け出ます。

記

1	工事主住所氏名 (法人役員住所氏名)	()			
2	設計者住所氏名				
3	工事施行者住所氏名				
4	土地の所在地及び地番 (代表地点の緯度経度)	(緯度: 度 分 秒、経度: 度 分 秒)			
5	土地の面積	平方メートル			
6	工事着手前の土地利用状況				
7	工事完了後の土地利用				
8	盛土のタイプ	平地盛土 ・ 腹付け盛土 ・ 谷埋め盛土			
9	土地の地形	溪流等への該当 有・無			
10 工 事 の 概 要	イ 盛土又は切土の高さ	メートル			
	ロ 盛土又は切土をする 土地の面積	平方メートル			
	ハ 盛土又は切土の土量	盛土	立方メートル		
		切土	立方メートル		
	ニ 擁壁	番号	構造	高さ	延長
				メートル	メートル
	ホ 崖面崩壊防止施設	番号	種類	高さ	延長
				メートル	メートル
	ヘ 排水施設	番号	種類	内法寸法	延長
				センチ メートル	メートル

	ト 崖面の保護の方法				
	チ 崖面以外の地表面の保護の方法				
	リ 工事中の危害防止のための措置				
	ヌ その他の措置				
	ル 工事着手予定年月日	年	月	日	
	ロ 工事完了予定年月日	年	月	日	
	ワ 工程の概要				
11	その他の必要な事項				
<p>〔注意〕</p> <p>1 届出者、1 欄の工事主、2 欄の設計者又は 3 欄の工事施行者が法人であるときは、氏名は、当該法人の名称及び代表者の氏名を記入してください。</p> <p>2 1 欄の工事主が法人であるときは、工事主住所氏名のほか、当該法人の役員住所氏名を記入してください。</p> <p>3 3 欄は、未定のときは、後で定まってから工事着手前に届け出てください。</p> <p>4 4 欄は、代表地点の緯度及び経度を世界測地系に従って測量し、小数点以下第一位まで記入してください。</p> <p>5 8 欄は、該当する盛土のタイプに○印を付してください（複数選択可）。</p> <p>6 9 欄は、溪流等（令第 7 条第 2 項第 2 号に規定する土地をいう。）への該当の有無のいずれかに○印を付してください。</p> <p>7 11 欄は、特定盛土等に関する工事を施行することについて他の法令による許可、認可等を要する場合においてのみ、その許可、認可等の手続の状況を記入してください。</p>					

（15）国様式第二十 土石の堆積に関する工事の届出書

国様式第二十

土石の堆積に関する工事の届出書

年 月 日

青森県知事 殿

届出者 住所
氏名

宅地造成及び特定盛土等規制法第27条第1項の規定により、下記の工事について届け出ます。

記

1	工事主住所氏名 (法人役員住所氏名)	()	
2	設計者住所氏名		
3	工事施行者住所氏名		
4	土地の所在地及び地番 (代表地点の緯度経度)	(緯度： 度 分 秒、経度： 度 分 秒)	
5	土地の面積	平方メートル	
6	工事の目的		
7 工 事 の 概 要	イ 土石の堆積の 最大堆積高さ	メートル	
	ロ 土石の堆積を行う 土地の面積	平方メートル	
	ハ 土石の堆積の 最大堆積土量	立方メートル	
	ニ 土石の堆積を行う 土地の最大勾配		
	ホ 勾配が十分の一を 超える土地における 堆積した土石の崩壊を 防止するための措置		
	ヘ 土石の堆積を行う土地 における地盤の改良 その他の必要な措置		
	ト 空地の設置	番 号	空地の幅
			メートル
チ 雨水その他の地表水を 有効に排除する措置			
リ 堆積した土石の崩壊に 伴う土砂の流出を 防止する措置			

	ヌ 工事中の危害防止 の ための 措置	
	ル そ の 他 の 措 置	
	ヲ 工事着手予定年月日	年 月 日
	ワ 工事完了予定年月日	年 月 日
	カ 工 程 の 概 要	
8 そ の 他 必 要 な 事 項		
<p>〔注意〕</p> <p>1 届出者、1 欄の工事主、2 欄の設計者又は3 欄の工事施行者が法人であるときは、氏名は、当該法人の名称及び代表者の氏名を記入してください。</p> <p>2 1 欄の工事主が法人であるときは、工事主住所氏名のほか、当該法人の役員住所氏名を記入してください。</p> <p>3 3 欄は、未定のときは、後で定まってから工事着手前に届け出てください。</p> <p>4 4 欄は、代表地点の緯度及び経度を世界測地系に従って測量し、小数点以下第一位まで記入してください。</p> <p>5 7 欄りは、鋼矢板等を設置するときは、当該鋼矢板等についてそれぞれ番号、種類、高さ及び延長を記入し、それ以外の措置を講ずるときは、措置の内容を記入してください。</p> <p>6 8 欄は、土石の堆積に関する工事を施行することについて他の法令による許可、認可等を要する場合においてのみ、その許可、認可等の手続の状況を記入してください。</p>		

(16) 国様式第二十一 特定盛土等に関する工事の変更届出書

国様式第二十一

特定盛土等に関する工事の変更届出書

年 月 日

青森県知事 殿

届出者 住所
氏名

宅地造成及び特定盛土等規制法第28条第1項の規定により、下記の工事の変更について届け出ます。

記

1	工事主住所氏名 (法人役員住所氏名)	()			
2	設計者住所氏名				
3	工事施行者住所氏名				
4	土地の所在地及び地番 (代表地点の緯度経度)	(緯度: 度 分 秒、経度: 度 分 秒)			
5	土地の面積	平方メートル			
6	工事着手前の土地利用状況				
7	工事完了後の土地利用				
8	盛土のタイプ	平地盛土 ・ 腹付け盛土 ・ 谷埋め盛土			
9	土地の地形	溪流等への該当 有・無			
10 工 事 の 概 要	イ 盛土又は切土の高さ	メートル			
	ロ 盛土又は切土をする 土地の面積	平方メートル			
	ハ 盛土又は切土の土量	盛土	立方メートル		
		切土	立方メートル		
	ニ 擁壁	番号	構造	高さ	延長
				メートル	メートル
	ホ 崖面崩壊防止施設	番号	種類	高さ	延長
				メートル	メートル
	ヘ 排水施設	番号	種類	内法寸法	延長
				センチ メートル	メートル

	ト 崖面の保護の方法				
	チ 崖面以外の地表面の保護の方法				
	リ 工事中の危害防止のための措置				
	ヌ その他の措置				
	ル 工事着手予定年月日	年	月	日	
	ヲ 工事完了予定年月日	年	月	日	
	ワ 工程の概要				
11	その他の必要な事項				
12	変更の理由				
<p>〔注意〕</p> <ol style="list-style-type: none"> 1 届出者、1 欄の工事主、2 欄の設計者又は3 欄の工事施行者が法人であるときは、氏名は、当該法人の名称及び代表者の氏名を記入してください。 2 1 欄の工事主が法人であるときは、工事主住所氏名のほか、当該法人の役員住所氏名を記入してください。 3 3 欄は、未定のときは、後で定まってから工事着手前に届け出てください。 4 4 欄は、代表地点の緯度及び経度を世界測地系に従って測量し、小数点以下第一位まで記入してください。 5 8 欄は、該当する盛土のタイプに○印を付してください（複数選択可）。 6 9 欄は、溪流等（令第7条第2項第2号に規定する土地をいう。）への該当の有無のいずれかに○印を付してください。 7 11 欄は、特定盛土等に関する工事を施行することについて他の法令による許可、認可等を要する場合においてのみ、その許可、認可等の手続の状況を記入してください。 					

(17) 国様式第二十二 土石の堆積に関する工事の変更届出書

国様式第二十二

土石の堆積に関する工事の変更届出書

年 月 日

青森県知事 殿

届出者 住所
氏名

宅地造成及び特定盛土等規制法第28条第1項の規定により、下記の工事の変更について届け
出ます。

記

1	工事主住所氏名 (法人役員住所氏名)	()	
2	設計者住所氏名		
3	工事施行者住所氏名		
4	土地の所在地及び地番 (代表地点の緯度経度)	(緯度： 度 分 秒、経度： 度 分 秒)	
5	土地の面積	平方メートル	
6	工事の目的		
7 工 事 の 概 要	イ 土石の堆積の 最大堆積高さ	メートル	
	ロ 土石の堆積を行う 土地の面積	平方メートル	
	ハ 土石の堆積の 最大堆積土量	立方メートル	
	ニ 土石の堆積を行う 土地の最大勾配		
	ホ 勾配が十分の一を 超える土地における 堆積した土石の崩壊を 防止するための措置		
	ヘ 土石の堆積を行う土地 における地盤の改良 その他の必要な措置		
	ト 空地の設置	番 号	空地の幅
			メートル
	チ 雨水その他の地表水を 有効に排除する措置		

	リ 堆積した土石の崩壊に伴う土砂の流出を防止する措置	
	ヌ 工事中の危害防止のための措置	
	ル その他の措置	
	ヲ 工事着手予定年月日	年 月 日
	ワ 工事完了予定年月日	年 月 日
	カ 工程の概要	
8	その他の必要な事項	
9	変更の理由	
<p>〔注意〕</p> <p>1 届出者、1 欄の工事主、2 欄の設計者又は 3 欄の工事施行者が法人であるときは、氏名は、当該法人の名称及び代表者の氏名を記入してください。</p> <p>2 1 欄の工事主が法人であるときは、工事主住所氏名のほか、当該法人の役員住所氏名を記入してください。</p> <p>3 3 欄は、未定のときは、後で定まってから工事着手前に届け出てください。</p> <p>4 4 欄は、代表地点の緯度及び経度を世界測地系に従って測量し、小数点以下第一位まで記入してください。</p> <p>5 7 欄リは、鋼矢板を設置するときは、当該鋼矢板等についてそれぞれ番号、種類、高さ及び延長を記入し、それ以外の措置を講ずるときは、措置の内容を記入してください。</p> <p>6 8 欄は、土石の堆積に関する工事を施行することについて他の法令による許可、認可等を要する場合においてのみ、その許可、認可等の手続の状況を記入してください。</p>		

(18) 国様式第二十三 宅地造成又は特定盛土等に関する工事の標識

国様式第二十三

宅地造成又は特定盛土等に関する工事の標識

90 センチメートル以上					
{宅地造成又は特定盛土等に関する工事の許可} {特定盛土等に関する工事の届出} 済標識					
70 センチメートル以上	1	工事主の住所氏名		見 取 図	
	2	許 可 番 号	第 号		
	3	許 可 又 は 届 出 年 月 日	年 月 日		
	4	工事施行者の氏名			
	5	現場管理者の氏名			
	6	盛土又は切土の高さ	メートル		
	7	盛土又は切土をする土地の面積	平方メートル		
	8	盛土又は切土の土量	盛土		立方メートル
			切土		立方メートル
	9	工事着手予定年月日	年 月 日		
	10	工事完了予定年月日	年 月 日		
	11	工事に係る問合せを受けるための工事関係者の連絡先			
12	許可又は届出担当の都道府県部局名称連絡先				
50 センチメートル以上					

〔注意〕

- 1 1 欄の工事主、4 欄の工事施行者又は5 欄の現場管理者が法人であるときは、氏名は、当該法人の名称及び代表者の氏名を記入してください。
- 2 2、3、9 及び10 欄は、許可証の交付を受けた工事においては、当該許可証の許可番号、許可期間をそれぞれ記入してください。

(19) 国様式第二十四 土石の堆積に関する工事の標識

国様式第二十四

土石の堆積に関する工事の標識

90センチメートル以上				
土石の堆積に関する工事の許可又は届出済標識				
70センチメートル以上	1	工事主の住所氏名	見 取 図	
	2	許可番号		第 号
	3	許可又は届出年月日		年 月 日
	4	工事施行者の氏名		
	5	現場管理者の氏名		
	6	土石の堆積の最大堆積高さ		メートル
	7	土石の堆積を行う土地の面積		平方メートル
	8	土石の堆積の最大堆積土量		立方メートル
	9	工事着手予定年月日		年 月 日
	10	工事完了予定年月日		年 月 日
	11	工事に係る問合せを受けるための工事関係者の連絡先		
	12	許可又は届出担当の都道府県部局名称連絡先		
50センチメートル以上				

〔注意〕

- 1 1欄の工事主、4欄の工事施行者又は5欄の現場管理者が法人であるときは、氏名は、当該法人の名称及び代表者の氏名を記入してください。
- 2 2、3、9及び10欄は、許可証の交付を受けた工事においては、当該許可証の許可番号、許可期間をそれぞれ記入してください。

5.1.2 県細則様式

(20) 県細則第02号様式 設計者の資格に関する申告書

第2号様式（県細則）

設計者の資格に関する申告書

年 月 日

青森県知事 殿

設計者 住 所

氏 名

電 話

〔法人にあつては、主たる事務所の
所在地、名称及び代表者の氏名〕

宅地造成及び特定盛土等規制法 {第13条第2項
第31条第2項} に規定する設計者の資格について、

下記のとおり申告します。

記

1 該 当 資 格	宅地造成及び特定盛土等規制法施行令第22条第1項第1・2・3・4・5号					
2 資格に関する 最終学歴	学 校 名		所 在 地			
	学部名・専攻学科		修業年月	年 月	卒 業 退	
3 資 格 等 免 許	名 称					
	登 録 番 号 等					
	取 得 年 月 日	年 月 日	年 月 日	年 月 日		
4 実務 経歴	勤務先の名称	所 在 地	在 職 期 間 年月～年月	年 月 数	職 名	職 務 内 容
5 設 計 経 歴	事 業 主 名	工事施行者	施 行 場 所	面 積 (m ²)	設 計 年 月	
					年 月 日	
					年 月 日	
					年 月 日	

備考 1 記中の2又は3欄の申告事項を証する書類を添付すること。

2 用紙の大きさは、日本産業規格A4とする。

(21) 県細則第03号様式 同意者一覧表

第3号様式（県細則）

同 意 者 一 覧 表

土地の所在地及び地番	地目	地積	権利の種別	権利者氏名	摘 要

- 備考 1 申請者を含め全ての権利者について記載すること。
2 権利種別欄は、所有権等登記事項証明書に記載された権利の種別を記入すること。
3 同一物件に権利者が複数いる場合は、摘要欄にその旨を記載すること。
4 用紙の大きさは、日本産業規格 A4 とする。

(22) 県細則第04号様式 土地使用同意書

第4号様式（県細則）

土 地 使 用 同 意 書

年 月 日

申請者 住 所
氏 名

権利者 住 所
氏 名 印
電 話
〔法人にあつては、主たる事務所の
所在地、名称及び代表者の氏名〕

私が権利を有する次の物件について、申請者が宅地造成及び特定盛土等規制法に関する工事を行うことに同意します。

土地の所在地及び地番	地目	地積	権利の種別	摘 要

- 備考
- 1 申請者と権利者が同じである場合は、提出不要。
 - 2 印は実印を押印し、印鑑登録証明書を添付すること。
 - 3 権利種別欄は、所有権等登記事項証明書に記載された権利の種別を記入すること。
 - 4 同一物件に権利者が複数いる場合は、摘要欄にその旨記載すること。
 - 5 用紙の大きさは、日本産業規格 A4 とする。

（23）県細則第 05 号様式 周辺措置報告書

第 5 号様式（県細則）

周知措置報告書

年 月 日

青森県知事 殿

申請者 住 所

氏 名

〔法人にあつては、主たる事務所の
所在地、名称及び代表者の氏名〕

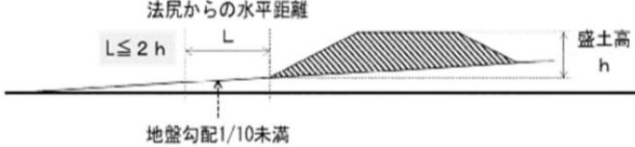
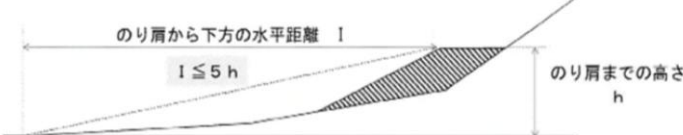
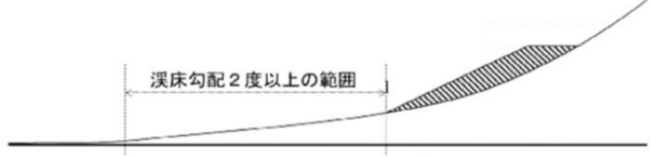
宅地造成及び特定盛土等規制法（第 11 条・第 29 条）の規定に基づき、宅地造成、特定盛土等又は土石の堆積に関する工事の内容を周知させるための措置について、下記のとおり講じたことを報告します。

記

1 土地の所在地及び地番	
2 周知措置の方法	<input type="checkbox"/> 説明会の開催 <input type="checkbox"/> 書面の配布 <input type="checkbox"/> 工事内容の掲示及びインターネットを利用した閲覧
3 周知期間・日時	年 月 日から 年 月 日まで (年 月 日 時 分から 時 分まで)
4 説明会開催場所	名称 所在地
5 説明会参加者数	人
6 書面配布範囲	
7 工事内容掲示場所	
8 住民からの意見等	

- 備考 1 周知措置の方法について、該当する□印の中に✓印を付すこと。
- 2 説明会を開催した場合は、開催日時を 3 欄のカッコ内に、開催場所を 4 欄に、参加者数を 5 欄に記入すること。
- 3 書面の配布をした場合は、配布日を 3 欄に、配布範囲（別紙 1 参照）を 6 欄に記入すること。
また配布範囲が分かる位置図等を添付すること。
- 4 説明会及び書面の配布を複数回行った場合は、3 欄の表を追加して記入すること。
- 5 工事内容の掲示をした場合は、掲示期間を 3 欄に、掲示場所を 7 欄に記入すること。
- 6 周知に使用した資料、書面、掲示物、WEB ページなどの写しを添付すること。
- 7 説明会開催状況写真、書面配布状況写真、工事内容掲示状況写真などを添付すること。
- 8 用紙の大きさは、日本産業規格 A4 とする。

別紙 1

盛土等の区分	住民への周知を行う範囲
①平地盛土 ②切土 ③土石の堆積	<ul style="list-style-type: none"> 盛土等の境界（法尻）から盛土等の最大高さ h に対して水平距離 $2h$ 以内の範囲（※下図Ⅰの範囲） 上記範囲の中にその全部または一部が含まれる自治会等の範囲 
腹付け盛土	<ul style="list-style-type: none"> 盛土のり肩までの高さ h に対して盛土のり肩から下方の水平距離 $5h$ 以内の範囲（※下図Ⅰの範囲） 上記範囲の中にその全部または一部が含まれる自治会等の範囲 
①溪流等における高さ15mを超える盛土 ②溪流等における盛土（①を除く） ③谷埋め盛土（①及び②を除く） ④腹付け盛土のうち、溪流等の溪床が存在するもの（①及び②を除く）	<ul style="list-style-type: none"> 下流の溪床勾配が2度以上の範囲（※下図） 上記範囲の中にその全部または一部が含まれる自治会等の範囲 

<周知の方法が説明会の開催に限られる溪流等で15mを超える盛土>

・次に掲げる2つの要件のいずれにも該当する盛土をいいます（宅地造成及び特定盛土等規制法施行令（昭和37年政令第16号）第7条第2項第2号・宅地造成及び特定盛土等規制法施行規則（昭和37年建設省令第3号）第12条各号）。

1	<p>山間部における河川の流水が継続して存する土地その他の宅地造成に伴い災害が生ずるおそれが特に大きい以下に掲げるいずれかの土地に盛土をする場合</p> <ul style="list-style-type: none"> 山間部における、河川の流水が継続して存する土地 山間部における、地形、草木の生茂の状況その他の状況が前号の土地に類する状況を呈している土地 前2号の土地及びその周辺の土地の地形から想定される集水地域にあって、雨水その他の地表水が集中し、又は地下水が湧出するおそれが大きい土地
2	<p>高さが15メートルを超える盛土をする場合</p>

(24) 県細則第06号様式 工事主の資力及び信用に関する調書

第6号様式（県細則）

工事主の資力及び信用に関する申告書

年 月 日

青森県知事 殿

申告者 住 所
氏 名
電 話

〔法人にあっては、主たる事務所の
所在地、名称及び代表者の氏名〕

宅地造成及び特定盛土等規制法 {第12条第2項第2号
第30条第2項第2号} に規定する必要な資力及び信用
について、次のとおり申告します。

1	設 立 年 月 日	年 月 日	2	資 本 金	千 円	
3	法 令 による 登 録 等					
4	従 業 員 数	人（うち土木建築関係技術者 人）				
5	前 年 度 事 業 量	千 円	6	資 産 総 額	千 円	
7	前年度又は前年の 納 税 額	法人税又は所得税 事業税 千 円 千 円				
8	主たる取引金融機関					
9 役 員 略 歴	職 名	氏 名	年 齢 (歳)	在社年数 (年)	資格・免許・学歴・その他	
10 宅 地 造 成 工 事 等 経 歴	工 事 の 種 類	工 事 施 行 者	工 事 施 行 場 所	面 積 (㎡)	許認可の番号 年 月 日	着 工 ・ 完 了 年 月
					第 号 年 月 日	年 月着工 年 月完了
					第 号 年 月 日	年 月着工 年 月完了
					第 号 年 月 日	年 月着工 年 月完了

- 備考 1 2欄には、宅地建物取引業法による宅地建物取引業者の免許、建築士法による建築士事務所の登録、建設業法による建設業者の登録等について記載すること。また法令による登録等を受けていることを証する書類の写し（有効期限内のもの）を添付すること。
- 2 次の書類を添付すること。
- ①法人にあっては、前事業年度における法人税及び法人事業税に関する納税証明書並びに最新の（直近の）商業登記簿謄本
- ②個人にあっては、前年における所得税、個人事業税に関する納税証明書並びに住民票
- 3 用紙の大きさは、日本産業規格A4とする。

(25) 県細則第07号様式 工事施行者の能力に関する申告書

第7号様式（県細則）

工事施行者の能力に関する申告書

年 月 日

青森県知事 殿

工事施行者 住 所
氏 名

〔法人にあっては、主たる事務所の
所在地、名称及び代表者の氏名〕

宅地造成及び特定盛土等規制法 {第12条第2項第3号
第30条第2項第3号} の規定により、工事施行者の能力について
次のとおり申告します。

設 立 年 月 日	年 月 日		資本金	千円		
法令による登録等						
従 業 員 数	事 務	技 術	労 務	計		
	人	人	人	人		
前 年 度 納 税 額	法人税又は所得税 千円		事業税 千円			
主たる取引金融機関						
建設業法第26条による 主任技術者等住所氏名						
技 術 者 略 歴	職 名	氏 名	年 齢 (歳)	在社年数 (年)	資格、免許、学歴、その他	
宅 施 地 造 行 成 工 経 事 等 歴	注 文 主 名	元 請 下 請 別	工事施行場所	面積 (㎡)	許 認 可 年 月 日	完了年月

- 備考 1 工事施行者が個人である場合は、関連する項目のみ記載すること。
- 2 「法令による登録等」の欄には、宅地建物取引業法による宅地建物取引業者の免許、建築士法による建築士事務所の登録、建設業法による建設業者の登録等について記載すること。
- 3 次の書類を添付すること。
- ① 法人税又は所得税の納税証明書
- ② 法人の履歴事項全部証明書（個人の場合は履歴書）
- ③ 事業経歴書
- 4 用紙の大きさは、日本産業規格A4とする。

（26）県細則第 08 号様式 誓約書

第8号様式（県細則）

誓 約 書

私（法人又は組合の場合はその役員を含む）は、宅地造成及び特定盛土等規制法（昭和 36 年法律第 191 号。以下「本法」という。）に基づく許可申請を行うに当たって、次の事項について誓約します。

この誓約が虚偽であり、又はこの誓約に反したことにより、当方が不利益を被ることになっても、異議は一切申し立てません。

- 1 私（法人又は組合の場合はその役員を含む）は次のいずれにも該当しません。
 - （1） 破産手続開始の決定を受けて復権を得ない者
 - （2） 本法又は本法に基づく処分に違反し、罰金以上の刑に処せられ、その執行を終わり、又は執行を受けることがなくなった日から5年を経過しない者
 - （3） 本法第 12 条、第 16 条、第 30 条又は第 35 条の許可を取り消され、その取消しの日から5年を経過しない者（当該許可を取り消された者が法人である場合においては、当該取消しの処分に係る行政手続法（平成 5 年法律第 88 号）第 15 条の規定による通知があった日前 60 日以内に当該法人の役員であった者で当該取消しの日から5年を経過しないものを含む。）
 - （4） その業務に関し不正又は不誠実な行為をするおそれがあると認めるに足りる相当の理由がある者
 - （5） 暴力団員による不当な行為の防止等に関する法律（平成 3 年法律第 77 号）第 2 条第 6 号に規定する暴力団員又は暴力団員でなくなった日から5年を経過しない者（以下「暴力団員等」という。）
 - （6） 法人であって、その役員のうちに（5）に該当する者があるもの
 - （7） 暴力団員等がその事業活動を支配する者
- 2 暴力団等であるか否か確認のため、警察へ照会がなされることに同意します。

<p>（宛先）青森県知事 殿</p> <p style="text-align: right; margin-right: 100px;">申請者</p> <p style="text-align: right; margin-right: 100px;">住所</p> <p style="text-align: right; margin-right: 100px;">氏名</p> <p style="text-align: right; margin-right: 100px;">〔 法人にあつては、主たる事務所の 所在地、名称及び代表者の氏名 〕</p>	<p>年 月 日</p>
---	--------------

備考 用紙の大きさは、日本産業規格 A4 とする。

(27) 県細則第10号様式 宅地造成又は特定盛土等に関する工事の協議申出書

第10号様式（県細則）

宅地造成又は特定盛土等に関する工事の協議申出書					
宅地造成及び特定盛土等規制法 {第15条第1項 第34条第1項} の規定により、次のとおり協議します。					
年 月 日					
青森県知事 殿					
協議者 氏名					
1	設計者住所及び氏名			<input type="checkbox"/>	
2	工事施行者住所及び氏名				
3	土地の所在地及び地番 (代表地点の緯度経度)	(緯度: 度 分 秒、経度: 度 分 秒)			
4	土地の面積	平方メートル			
5	工事着手前の土地利用状況				
6	工事完了後の土地利用				
7	盛土のタイプ	<input type="checkbox"/> 平地盛土 ・ <input type="checkbox"/> 腹付け盛土 ・ <input type="checkbox"/> 谷埋め盛土			
8	土地の地形	溪流等への該当 <input type="checkbox"/> 有・ <input type="checkbox"/> 無			
9 工 事 の 概 要	イ 盛土又は切土の高さ	メートル			
	ロ 盛土又は切土をする 土地の面積	平方メートル			
	ハ 盛土又は切土の土量	盛土	立方メートル		
		切土	立方メートル		
	ニ 擁 壁	番 号	構 造	高 さ (m)	延 長 (m)
	ホ 崖面崩壊防止施設	番 号	種 類	高 さ (m)	延 長 (m)
	ヘ 排水施設	番 号	種 類	内法寸法(cm)	延 長 (m)
ト 崖面の保護の方法					
チ 崖面以外の地表面 の保護の方法					
リ 工事中の危害防止 のための措置					

	ヌ その他 の 措 置			
	ル 工事着手予定年月日	年 月 日		
	ヲ 工事完了予定年月日	年 月 日		
	ワ 工 程 の 概 要			
10	そ の 他 必 要 な 事 項			
	※受 付 欄	※決 裁 欄	※通知に当たって付した条件	※通知番号欄
	年 月 日			年 月 日
	第 号			第 号
	係員氏名			係員氏名
<p>〔備考〕</p> <p>1 ※印のある欄は記入しないこと。</p> <p>2 1 欄の設計者又は2 欄の工事施行者が法人であるときは、氏名は、当該法人の名称及び代表者の氏名を記入すること。</p> <p>3 1 欄は、資格を有する者の設計によらなければならない工事を含むときは、氏名の横の□印に✓印を付すこと。</p> <p>4 2 欄は、未定のときは、後で定まってから工事着手前に届け出ること。</p> <p>5 3 欄は、代表地点の緯度及び経度を世界測地系に従って測量し、小数点以下第一位まで記入すること。</p> <p>6 7 欄は、該当する盛土のタイプについて、□印の中に✓印を付すこと（複数選択可）。</p> <p>7 8 欄は、溪流等（令第7条第2項第2号に規定する土地をいう。）への該当の有無について、□印の中に✓印を付すこと。</p> <p>8 10 欄は、宅地造成又は特定盛土等に関する工事を施行することについて他の法令による許可、認可等を要する場合においてのみ、その許可、認可等の手続の状況を記入すること。</p> <p>9 用紙の大きさは、日本産業規格 A4 とする。</p>				

(28) 県細則第 11 号様式 土石の堆積に関する工事の協議申出書

第 11 号様式（県細則）

土石の堆積に関する工事の協議申出書

宅地造成及び特定盛土等規制法 {第 15 条第 1 項 第 34 条第 1 項} の規定により、次のとおり協議します。				
年 月 日				
青森県知事 殿				
協議者 氏名				
1	設計者住所及び氏名			
2	工事施行者住所及び氏名			
3	土地の所在地及び地番 （代表地点の緯度経度） （緯度： 度 分 秒、経度： 度 分 秒）			
4	土地の面積 平方メートル			
5	工事の目的			
6 工 事 の 概 要	イ	土石の堆積の最大堆積高さ メートル		
	ロ	土石の堆積を行う土地の面積 平方メートル		
	ハ	土石の堆積の最大堆積土量 立方メートル		
	ニ	土石の堆積を行う土地の最大勾配		
	ホ	勾配が十分の一を超える土地における堆積した土石の崩壊を防止するための措置		
	ヘ	土石の堆積を行う土地における地盤の改良その他の必要な措置		
	ト	空地の設置	番号	空地の幅（m）
	チ	雨水その他の地表水を有効に排除する措置		
	リ	堆積した土石の崩壊に伴う土砂の流出を防止する措置		
	ヌ	工事中の危害防止のための措置		
	ル	その他の措置		
	ヲ	工事着手予定年月日 年 月 日		
ワ	工事完了予定年月日 年 月 日			

	カ 工 程 の 概 要		
7	そ の 他 必 要 な 事 項		
	※受 付 欄	※決 裁 欄	※通知に当たって付した条件
	年 月 日		年 月 日
	第 号		第 号
	係員氏名		係員氏名
<p>〔備考〕</p> <p>1 ※印のある欄は記入しないこと。</p> <p>2 1 欄の設計者又は2 欄の工事施行者が法人であるときは、氏名は、当該法人の名称及び代表者の氏名を記入すること。</p> <p>3 2 欄は、未定のときは、後で定まってから工事着手前に届け出ること。</p> <p>4 3 欄は、代表地点の緯度及び経度を世界測地系に従って測量し、小数点以下第一位まで記入すること。</p> <p>5 6 欄は、鋼矢板等を設置するときは、当該鋼矢板等についてそれぞれ番号、種類、高さ及び延長を記入し、それ以外の措置を講ずるときは、措置の内容を記入すること。</p> <p>6 7 欄は、土石の堆積に関する工事を施行することについて他の法令による許可、認可等を要する場合においてのみ、その許可、認可等の手続の状況を記入すること。</p> <p>7 用紙の大きさは、日本産業規格 A4 とする。</p>			

(29) 県細則第13号様式 工事の軽微な変更届出書

第13号様式（県細則）

工事の軽微な変更届出書

年 月 日

青森県知事 殿

（工事主）住 所

氏 名

〔法人にあつては、主たる事務所の
所在地、名称及び代表者の氏名〕

宅地造成及び特定盛土等規制法の規定により、宅地造成等に関する工事の軽微な変更について下記のとおり届け出ます。

記

1 土地の所在地及び地番	
2 許可（協議成立） 番号及び年月日	年 月 日 第 号
3 変更の理由	

4 変更に係る事項		
変更事項	変更前	変更後

備考 用紙の大きさは、日本産業規格A4とする。

(30) 県細則第14号様式 宅地造成又は特定盛土等に関する工事の変更協議申出書

第14号様式（県細則）

宅地造成又は特定盛土等に関する工事の変更協議申出書

宅地造成及び特定盛土等規制法 { 第16条第3項 第35条第3項 } の規定による協議をした宅地造成又は特定盛土等に関する工事の計画の変更について、次のとおり協議します。 <div style="text-align: right;">年 月 日</div> 青森県知事 殿 <div style="text-align: right;">協議者 氏名</div>					
1	設計者住所及び氏名				
2	工事施行者住所氏名				
3	土地の所在地及び地番 (代表地点の緯度経度)	(緯度： 度 分 秒、経度： 度 分 秒)			
4	土地の面積	平方メートル			
5	工事着手前の土地利用状況				
6	工事完了後の土地利用				
7	盛土のタイプ	<input type="checkbox"/> 平地盛土 ・ <input type="checkbox"/> 腹付け盛土 ・ <input type="checkbox"/> 谷埋め盛土			
8	土地の地形	溪流等への該当 <input type="checkbox"/> 有・ <input type="checkbox"/> 無			
9 工 事 の 概 要	イ 盛土又は切土の高さ	メートル			
	ロ 盛土又は切土をする土地の面積	平方メートル			
	ハ 盛土又は切土の土量	盛土	立方メートル		
		切土	立方メートル		
	ニ 擁壁	番 号	構 造	高 さ (m)	延 長 (m)
	ホ 崖面崩壊防止施設	番 号	種 類	高 さ (m)	延 長 (m)
	ヘ 排水施設	番 号	種 類	内法寸法(cm)	延 長 (m)
ト 崖面の保護の方法					
チ 崖面以外の地表面の保護の方法					
リ 工事中の危害防止のための措置					

	ヌ その他 の 措 置			
	ル 工事着手予定年月日	年	月	日
	ヲ 工事完了予定年月日	年	月	日
	ワ 工 程 の 概 要			
10	そ の 他 必 要 な 事 項			
11	変 更 の 理 由			
12	協 議 同 意 の 文 書 番 号			
	※受 付 欄	※決 裁 欄	※通知に当たって付した条件	※通知番号欄
	年 月 日			年 月 日
	第 号			第 号
	係員氏名			係員氏名
<p>〔備考〕</p> <p>1 ※印のある欄は記入しないこと。</p> <p>2 1 欄の設計者又は2 欄の工事施行者が法人であるときは、氏名は、当該法人の名称及び代表者の氏名を記入すること。</p> <p>3 1 欄は、資格を有する者の設計によらなければならない工事を含むときは、氏名の横の□印に✓印を付すこと。</p> <p>4 2 欄は、未定のときは、後で定まってから工事着手前に届け出ること。</p> <p>5 3 欄は、代表地点の緯度及び経度を世界測地系に従って測量し、小数点以下第一位まで記入すること。</p> <p>6 7 欄は、該当する盛土のタイプについて、該当する□印に✓印を付すこと（複数選択可）。</p> <p>7 8 欄は、溪流等（令第7条第2項第2号に規定する土地をいう。）への該当の有無について、□印に✓印を付すこと。</p> <p>8 10 欄は、宅地造成又は特定盛土等に関する工事を施行することについて他の法令による許可、認可等を要する場合においてのみ、その許可、認可等の手続の状況を記入すること。</p> <p>9 用紙の大きさは、日本産業規格 A4 とする。</p>				

(31) 県細則第15号様式 土石の堆積に関する工事の変更協議申出書

第15号様式（県細則）

土石の堆積に関する工事の変更協議申出書				
宅地造成及び特定盛土等規制法 {第16条第3項 第35条第3項} の規定による協議をした土石の堆積に関する工事の計画変更について、次のとおり協議します。				
年 月 日				
青森県知事 殿				
協議者 氏名				
1	設計者住所及び氏名			
2	工事施行者住所氏名			
3	土地の所在地及び地番 （代表地点の緯度経度）（緯度： 度 分 秒、経度： 度 分 秒）			
4	土地の面積 平方メートル			
5	工事の目的			
6 工 事 の 概 要	イ	土石の堆積の最大堆積高さ メートル		
	ロ	土石の堆積を行う土地の面積 平方メートル		
	ハ	土石の堆積の最大堆積土量 立方メートル		
	ニ	土石の堆積を行う土地の最大勾配		
	ホ	勾配が十分の一を超える土地における堆積した土石の崩壊を防止するための措置		
	ヘ	土石の堆積を行う土地における地盤の改良その他の必要な措置		
	ト	空地の設置	番号	空地の幅（m）
	チ	雨水その他の地表水を有効に排除する措置		
	リ	堆積した土石の崩壊に伴う土砂の流出を防止する措置		
	ヌ	工事中の危害防止のための措置		
	ル	その他の措置		
ヲ	工事着手予定年月日 年 月 日			

	ワ 工事完了予定年月日	年 月 日		
	カ 工 程 の 概 要			
7	そ の 他 必 要 な 事 項			
8	変更の理由			
9	協議同意の文書番号			
	※受 付 欄	※決 裁 欄	※許可に当たって付した条件	※許可番号欄
	年 月 日			年 月 日
	第 号			第 号
	係員氏名			係員氏名
<p>〔備考〕</p> <p>1 ※印のある欄は記入しないこと。</p> <p>2 1 欄の設計者又は2 欄の工事施行者が法人であるときは、氏名は、当該法人の名称及び代表者の氏名を記入すること。</p> <p>4 2 欄は、未定のときは、後で定まってから工事着手前に届け出ること。</p> <p>5 3 欄は、代表地点の緯度及び経度を世界測地系に従って測量し、小数点以下第一位まで記入すること。</p> <p>6 6 欄りは、鋼矢板等を設置するときは、当該鋼矢板等についてそれぞれ番号、種類、高さ及び延長を記入し、それ以外の措置を講ずるときは、措置の内容を記入すること。</p> <p>7 7 欄は、土石の堆積に関する工事を施行することについて他の法令による許可、認可等を要する場合においてのみ、その許可、認可等の手続の状況を記入すること。</p> <p>8 用紙の大きさは、日本産業規格 A4 とする。</p>				

(32) 県細則第16号様式 届出工事の変更届出書

第16号様式（県細則）

届出工事の変更届出書

年 月 日

青森県知事 殿

(工事主) 住 所
氏 名

〔法人にあっては、主たる事務所の
所在地、名称及び代表者の氏名〕

宅地造成及び特定盛土等規制法 {第21条第1項・第3項
第40条第1項・第3項} の規定により届け出た工事
について下記のとおり変更したいので届け出ます。

記

1 最初に届けた 年 月 日	年 月 日
2 工事を行っている土地 の所在地及び地番	
3 変更事項	
4 変更理由	

- 備考 1 宅地造成及び特定盛土等規制法第21条第1項又は第40条第1項の届出の場合には、変更に係る図面を添付すること。変更に係る図面は、変更前後が分かるように記入（変更前に見え消し朱書き記入）すること。
- 2 用紙の大きさは、日本産業規格A4とする。

(33) 県細則第17号様式 盛土等に関する工事の一時中止・再開届出書

第17号様式（県細則）

盛土等に関する工事の一時中止・再開届出書

年 月 日

青森県知事 殿

届出者 住 所
氏 名
〔法人にあっては、主たる事務所の
所在地、名称及び代表者の氏名〕

盛土等に関する工事を次のとおり $\left\{ \begin{array}{l} \square \text{一時中止} \\ \square \text{再開} \end{array} \right\}$ したいので、届け出ます。

1	工事を行っている土地 の所在地及び地番		
2	最初に届けた 年 月 日	年 月 日	
3	許可（協議成立） 番号及び年月日	年 月 日 第 号	
4	$\left\{ \begin{array}{l} \square \text{一時中止} \\ \square \text{再開} \end{array} \right\}$ の予定 年月日	中止予定 期 間	年 月 日から 年 月 日まで
		再開予定 年 月 日	年 月 日
5	$\left\{ \begin{array}{l} \square \text{一時中止} \\ \square \text{再開} \end{array} \right\}$ の理由		
6	工事進捗状況及び 防災措置		

- 備考 1 欄上について、該当する□印の中に✓印を付すこと。
- 2 届出対象工事については、2欄に年月日を記載すること。
許可（協議）対象工事については、3欄に番号及び年月日を記載すること。
- 3 4欄について、該当する□印の中に✓印を付し、日付を記載すること。
- 4 5欄について、該当する□印の中に✓印を付し、理由を記載すること。
- 5 冬期間の工事の一時中止については、提出不要。
- 6 用紙の大きさは、日本産業規格A4とする。

(34) 県細則第18号様式 盛土等に関する工事の廃止届出書

第18号様式（県細則）

盛土等に関する工事の廃止届出書

年 月 日

青森県知事 殿

届出者 住 所
氏 名
〔法人にあつては、主たる事務所の
所在地、名称及び代表者の氏名〕

盛土等に関する工事を次のとおり廃止したいので、届け出ます。

1 工事を廃止する土地 の所在地及び地番	
2 最初に届けた日 年 月 日	年 月 日
3 許可（協議成立） 番号及び年月日	年 月 日 第 号
4 廃止年月日	年 月 日
5 廃止理由	

- 備考 1 許可書（原本）を持参すること。
- 2 届出対象工事については、2欄に年月日を記載すること。
許可（協議）対象工事については、3欄に番号及び年月日を記載すること。
- 3 用紙の大きさは、日本産業規格A4とする。

(35) 県細則第19号様式 宅地造成又は特定盛土等に関する工事の定期報告書

第19号様式（県細則）

宅地造成又は特定盛土等に関する工事の定期報告書

年 月 日

青森県知事 殿

（工事主）住 所

氏 名

〔法人にあつては、主たる事務所の
所在地、名称及び代表者の氏名〕

宅地造成又は特定盛土等に関する工事の実施状況等について、宅地造成及び特定盛土等
規制法 { 第19条第1項
第38条第1項 } の規定により、下記のとおり報告します。

記

1 工事施行者の 住 所 氏 名				
2 工事が施行される 土地の所在地				
3 許可（協議成立） 番号及び年月日	年 月 日 第 号			
4 報 告 年 月 日	5 報告の時点にお ける盛土又は切土 の 高 さ（m）	6 報告の時点にお ける盛土又は切土 の 面 積（㎡）	7 報告の時点にお ける盛土又は切土 の 土 量（㎡）	8 報告の時点にお ける擁壁等に関す る工事の施行状況
（第1回目） 年 月 日				
（第2回目） 年 月 日				
（第3回目） 年 月 日				
9 工事中止（予定）年月日	10 工事再開（予定）年月日	11 工事一時中止の理由		
年 月 日	年 月 日			

- 備考 1 第4回目以降の報告を行う場合は、欄を追加して使用すること。
- 2 報告の時点における盛土又は切土をしている土地、その付近の状況並びに8欄の状況を明らかにする写真その他の書類を添付すること。
- 3 8欄には、擁壁等の基礎の床掘り及び型枠及び鉄筋コンクリート造の擁壁等の配筋が完了した際等に記入すること。（その他の施工状況の報告については【許可申請の手引き】を参照）
- 4 工事を一時中止（冬期間を除く）する場合は、9、10及び11欄に年月日及び理由を記載すること。
また工事一時中止期間中も定期報告は必要。
- 5 用紙の大きさは、日本産業規格A4とする。

(36) 県細則第20号様式 土石の堆積に関する工事の定期報告書

第20号様式（県細則）

土石の堆積に関する工事の定期報告書

年 月 日

青森県知事 殿

(工事主) 住 所
氏 名

〔法人にあっては、主たる事務所の
所在地、名称及び代表者の氏名〕

土石の堆積に関する工事の実施状況等について、宅地造成及び特定盛土等規制法

{第19条第1項}
{第38条第1項}の規定により、下記のとおり報告します。

記

1 工事施行者の 住 所 氏 名				
2 工事が施行される 土 地 の 所 在 地				
3 許可（協議成立） 番 号 及 び 年 月 日	年 月 日 第 号			
4 報 告 年 月 日	5 報告の時点 における土石の 堆積の高さ（m）	6 報告の時点 における土石の 堆積の面積（㎡）	7 報告の時点 における土石の 堆積の土量（㎡）	8 前回の報告から新たに堆 積された土石の土量及び除 却された土石の土量（㎡）
（第1回目） 年 月 日				
（第2回目） 年 月 日				
（第3回目） 年 月 日				
9 工事中止（予定）年月日	10 工事再開（予定）年月日	11 工事一時中止の理由		
年 月 日	年 月 日			

- 備考 1 第4回目以降の報告を行う場合は、欄を追加して使用すること。
- 2 報告の時点における土石の堆積を行っている土地の状況（堆積する土石の高さ、確保すべき空地、地表水を排除する措置の状況及び柵等の設置状況等）を明らかにする写真その他の書類を添付すること。
- 3 工事を一時中止（冬期間を除く）する場合は、9、10及び11欄に年月日及び理由を記載すること。
また工事一時中止期間中も定期報告は必要。
- 4 用紙の大きさは、日本産業規格A4とする。

(37) 県細則第21号様式 届出工事の完了届出書

第21号様式（県細則）

届出工事の完了届出書

年 月 日

青森県知事 殿

届出者 住 所

氏 名

〔法人にあつては、主たる事務所の
所在地、名称及び代表者の氏名〕

宅地造成及び特定盛土等規制法 { 第21条第1項・第3項
第27条第1項
第40条第1項・第3項 } の規定により届け

出た宅地造成等に関する工事が完了したので、次のとおり届け出ます。

1	工 事 を し た 土 地 の 所 在 地 及 び 地 番	
2	最 初 に 届 け 出 た 年 月 日	年 月 日
3	工 事 完 了 年 月 日	年 月 日
4	工 事 施 行 者 の 住 所 及 び 氏 名	
5	備 考	

備考 1 4 欄の工事施行者が法人であるときは、当該法人の主たる事務所の所在地、名称及び代表者の氏名を記入すること。
2 用紙の大きさは、日本産業規格 A4 とする。

（38） 県細則第 22 号様式 許可申請の取下げ届出書

第 22 号様式（県細則）

許可申請の取下げ届

年 月 日

青森県知事 殿

届出者 住所

氏名

（法人にあっては、その事務所の
所在地、名称及び代表者の氏名）

工事の許可申請を取り下げますので、下記のとおり届け出ます。

記

1 工 事 場 所 の 所 在 地 及 び 地 番	
2 許 可 申 請 年 月 日	年 月 日
3 取 下 げ の 理 由	

備考 用紙の大きさは、日本産業規格 A4 とする。

(39) 県細則第23号 宅地造成又は特定盛土等に関する工事許可等証明申請書

第23号様式（県細則）

宅地造成又は特定盛土等に関する工事許可等証明申請書

宅地造成及び特定盛土等規制法施行規則第88条の規定により、 次の計画が宅地造成及び特定盛土等規制法に適合していることを 証する書面の交付を申請します。 <div style="text-align: right;">年 月 日</div> 青森県知事 殿 <div style="text-align: center;"> 申請者 住 所 氏 名 電 話 （法人にあっては、主たる事務所の 所在地、名称及び代表者の氏名） </div>		※県証紙貼付欄
1	計画に係る土地の 所在地及び地番	
2	許可（協議成立）番号 及び年 月 日	年 月 日第 号
3	備 考	
※ 本件について、宅地造成及び特定盛土等規制法の規定に適合していることを証明し ます。 <div style="text-align: center;">年 月 日</div> <div style="text-align: right;">青森県知事</div>		

- 備考 1 ※印欄には、記入しないこと。
 2 宅地造成又は特定盛土等に関する工事の検査済証が発行されている場合は3欄の備考に記載すること。
 （例：〇〇検査済証 〇年〇月〇日第〇〇号）
 3 計画に係る土地の平面図を添付すること。（事業区域は赤線で囲むこと）
 4 用紙の大きさは、日本産業規格A4とする。

(40) 県細則第24号

宅地造成又は特定盛土等に関する許可対象工事でない旨の証明申請書

第24号様式（県細則）

宅地造成又は特定盛土等に関する許可対象工事でない旨の証明申請書

宅地造成及び特定盛土等規制法施行規則第88条の規定により、次の計画が宅地造成及び特定盛土等規制法第2条第2号に規定する宅地造成及び法第2条第3号に規定する特定盛土等の許可対象となる工事でないことを証する書面の交付を申請します。 <div style="text-align: right;">年 月 日</div> 青森県知事 殿 <div style="text-align: center;">申請者 住 所</div> <div style="text-align: center;">氏 名</div> <div style="text-align: center;">電 話</div> <div style="text-align: center;">〔法人にあっては、主たる事務所の所在地、名称及び代表者の氏名〕</div>		※県証紙貼付欄
1 計画に係る土地の所在地及び地番		
2 土地の面積	平方メートル	
3 盛土等をする土地の面積	平方メートル	
4 規制区域の種類	<input type="checkbox"/> 宅地造成等工事規制区域 <input type="checkbox"/> 特定盛土等規制区域	
5 盛土等の高さ	(最も高い部分) メートル	
6 盛土等の崖の有無	<input type="checkbox"/> 盛土の崖有 <input type="checkbox"/> 切土の崖有 <input type="checkbox"/> 崖が生じない	
7 工事予定期間	年 月 日 ～ 年 月 日	
8 備考		
※ 本件について、宅地造成及び特定盛土等規制法第2条第2号に規定する宅地造成及び法第2条第3号に規定する特定盛土等の許可対象となる工事でないことを証明します。 <div style="text-align: center;">年 月 日</div> <div style="text-align: right;">青森県知事</div>		

- 備考
- ※印欄には、記入しないこと。
 - 4 欄の規制区域の種類について、該当する□印の中に✓印を付すこと。
 - 6 欄の盛土等の崖の有無について、該当する□印の中に✓印を付すこと。
「崖」…地表面が水平面に対し30度を超える角度をなす土地
 - 以下の書類を添付すること。
 - ①位置図
 - ②地形図（平面、断面）
 - ③盛土計画図（平面、断面）
 - ④その他知事が必要と認める図書
 - 政令第5条第1項各号及び省令第8条第1号から第7号までに該当する場合は、8 欄にその旨記載すること。
 - 用紙の大きさは、日本産業規格 A4 とする。

（41）参考様式 委任状

参考様式

青森県知事 殿

年 月 日

委任者 住 所
氏 名
〔法人にあつては、主たる事務所の
所在地、名称及び代表者の氏名〕

委 任 状

私は、下記のとおり代理人を定め、宅地造成及び特定盛土等規制法に基づく許可申請その他の手続きを委任します。

記

代理人	住所	
	氏名	
	電話番号	
委任事項		

備考 1 委任事項欄には、委任の範囲を記入すること。（例：宅地造成及び特定盛土等規制法第12条1項又は第30条第1項の許可申請から完了検査済証の受領まで）
2 用紙の大きさは、日本産業規格A4とする。

(42) 参考様式 青森県収入証紙ちょう付用紙

青森県収入証紙ちょう付用紙

青森県条例に基づいて、手数料（青森県収入証紙）を納付します。

	青 森 県
	手 数 料
	貼 付 欄

	青 森 県
	手 数 料
	貼 付 欄

※裏面にも貼付欄有

年 月 日申請

○工事の種類 （ ☐ 宅地造成又は特定盛土等 ・ ☐ 土石の堆積 ）

○工事をする土地の所在地

○工事をする土地の面積 平方メートル

○ちょう付金額 円

○申請者 住 所
氏 名

備考 1 工事の種類について、該当する□印に✓印を付すこと。
2 用紙の大きさは、日本産業規格 A4 とする。

(43) 許可申請のチェックリスト

許可申請のチェックリスト

凡例

◎：必要(省令で定められた図書等) △：場合により必要

○：必要(県細則等で定められた図書等) ー：不要

書類の名称（様式）	許可 12、30 条		明示すべき事項	備考 (添付が必要な場合等)	原本の チェ ック 表	チ エ ック 表
	形質の 変更	土石の 堆積				
全般(共通事項)	○	○	<ul style="list-style-type: none"> 申請にかかる補正は、電子(メール等)による対応も可とする。 許可証は、原本(書面)で交付するため、郵送を希望する場合は、別途、返信用封筒を送付すること。(原本提出書類(青森県収証紙貼付用紙を除く)も許可証発行後返却となる。) 手数料の納付を確認した日を“受付日”として扱う。 <p>【申請方法】</p> <ul style="list-style-type: none"> ◆青森県盛土規制法 HP の電子申請フォームにて受付 PDF 形式を基本とし、書類等の名称とファイル名称が整合していること。 <p>※施行同意書、印鑑登録証明書ほか、原本(書面)の提出を求める書類等があるので注意してください。(当リスト「原本の必要」の欄を参照のこと。)</p> <p>原本は、都市計画課盛土対策 G まで直接または郵送で提出すること。</p> <p>【手数料の納付】</p> <ul style="list-style-type: none"> ◆青森県収入証紙(参考様式：青森県収入証紙貼付用紙)のみ 		ー	ー
許可申請書						
宅地造成又は特定盛土等に関する工事の許可申請書(様式第二)	◎	◎	<p>【共通】</p> <ul style="list-style-type: none"> 申請者の押印は求めない。 <p>＜工事施行者住所氏名＞</p> <ul style="list-style-type: none"> 未定のときは、後で定まってから工事着手前に軽微な変更届を出すこと。 <p>＜土地の所在地及び地番＞</p> <ul style="list-style-type: none"> すべての地番を記入すること。 なお、欄が足りない場合は、代表地番の後に「外○筆(別紙のとおり)」と記載し、別紙を添付すること。 代表地点(中心付近)の緯度経度は、世界測地系に従った現地計測や国土地理院が公表している地理院地図で確認するなどし、秒の値を少数第一位まで記入すること。 <p>＜数値記入欄＞</p> <ul style="list-style-type: none"> 面積、高さ、体積(土量)、延長(寸法)の数値は、小数第三位以下を切り捨て、小数第二位まで記入すること。 <p>＜予定年月日欄＞</p> <ul style="list-style-type: none"> 工事着手予定年月日は、特別の事情がなければ「許可後」とすること。 工事完了予定年月日は、予定年月日または「許可(着手)後約○○日間」と記入すること。なお、工事期間は、工程表と整合させることとする。 <p>＜その他必要な事項＞</p> <ul style="list-style-type: none"> 他の法令による許可、認可等を要する場合においてのみ、その許可、認可等の手続の状況を記入すること。 <p>【土石の堆積】</p> <ul style="list-style-type: none"> 「工事施行者住所氏名」は、工事の請負契約の請負人または自ら工事をする者について記載すること。 なお、工事施行者の氏名(または名称)・住所の変更は、「軽微な変更」の対象となるので注意すること。 「工事の目的」は、「ストックヤード運営事業」など具体的な目的を記入すること。 「堆積した土石の崩壊に伴う土砂の流出を防止する措置」について、鋼矢板等を設置するときは、当該鋼矢板等についてそれぞれ番号、種類、高さ及び延長を記入し、それ以外の措置を講ずるときは、措置の内容を記入すること。(「別紙のとおり」と記載し別紙を添付してもよい。) 			
または 土石の堆積に関する工事の許可申請書(様式第四)	◎	◎				

書類の名称 (様式)		許可 12、30 条		明示すべき事項	備考 (添付が必要な場合等)	原本の チェック	チ ェ ッ ク 表
		形質の 変更	土石の 堆積				
書類 1	宅地造成又は 特定盛土等に 関する工事の 許可申請書 (様式第二) または 土石の堆積に 関する工事の 許可申請書 (様式第四)	◎	◎	【形質の変更】 <ul style="list-style-type: none"> 「設計者住所氏名」について、資格を有する者の設計によらなければならない工事を含むときは、氏名の横に「○」印を記入すること。 「工事着手前の土地利用状況」は、宅地、農地等または公共施設用地のうち該当するものを記入すること。 「工事完了後の土地利用」は、完了後の具体的な土地利用の用途および建築物等の建築の有無を記入すること 「盛土のタイプ」について、該当する盛土のタイプに「○」印を記入すること(複数選択可) <ul style="list-style-type: none"> (1)平地盛土：勾配 1/10 以下の平坦地において行われる盛土で谷埋め盛土に該当しない盛土 (2)腹付け盛土：勾配 1/10 超の傾斜地盤上において行われる盛土で谷埋め盛土に該当しない盛土 (3)谷埋め盛土：谷や沢を埋め立てて行う盛土 「盛土又は切土の高さ」は、行為によって生ずる最大標高差を記入すること。(盛土と切土が混在する場合は、盛土と切土を行った後の地盤面で最も高い標高と最も低い標高の差が最大標高差となる。) なお、次の行為は、高さの判断において、盛土等として取り扱わない。 <ul style="list-style-type: none"> ○舗装(アスファルト、コンクリート)≠盛土 ○擁壁の設置に伴う基礎掘削≠切土 「擁壁」、「崖面崩壊防止施設」及び「排水施設」は、種別、規格毎に記載するものとし、欄が足りない場合は、「別紙のとおり」と記載し別紙を添付すること。なお、該当がなければ、「該当なし」と記載すること。 		—	□
書類 2	チェックリスト (参考様式)	○	○	・該当する書類のチェックボックス(□)に✓印を付すこと。		—	□
書類 3	青森県収入証 紙ちよう付用 紙(参考様式)	○	○	<ul style="list-style-type: none"> 申請手数料に記載の額分の青森県収入証紙を貼付すること。 青森県収入証紙を張り付けて、原本を提出すること。 ※原本は、都市計画課盛土対策 G まで直接または郵送で提出すること。		要	□
書類 4	設計者の資格に関する書類						
4-1	設計者の資格 に関する申告書 (第 2 号様式)	○	—	・設計経歴は、直近の経歴を記入すること。	・「高さ 5 m 超の擁壁の設置」 または「盛土・切土をする土地の面積が 1,500 m ² 超の土地における排水施設の設置」(盛土規制法施行令第 21 条各号)を計画	—	□
4-2	卒業/修了/免許等を証する書類 (任意の書式)	○	—	・盛土規制法施行令第 22 条に掲げる資格を証明する書類の写しを添付すること。	・上記と同様	—	□
書類 5	申請地及びその 周辺の写真 (任意様式)	○	○	<ul style="list-style-type: none"> 盛土また切土をしようとする土地及びその付近の状況を明らかにする写真を添付すること。 ※撮影位置・方向がわかるようにすること(参照：省令第 7 条第 1 項第 6 号)		—	□
資料 6	同意者一覧表等						
6-1	同意者一覧表 (第 3 号様式)	○	○	<ul style="list-style-type: none"> 地役権や地上権等、所有権以外の権利者も記入すること。(土地の抵当権および根抵当権ならびに建築物の権利者の記入は不要とする。) 同意の有無を記入すること。なお、申請者が権利者の場合は「申請人」と記入すること。 共有名義は、全権利者とその持分を摘要欄に記入すること。 一部区域の場合は、摘要欄にその旨記入すること。 土地の平面図(現況)と整合しているか確認すること。 		—	□
6-2	公図	○	○	<ul style="list-style-type: none"> 地番、地目、所有者名、面積を追記すること。 隣接地においても上記と同様のこと。 法務局発行印のある原本を添付すること。(原本確認後、返却) 		要	□
6-3	土地の登記事項証明書	○	○	・法務局発行印のある原本を添付すること。		要	□

書類の名称（様式）		許可 12、30 条		明示すべき事項	備考 (添付が必要な場合等)	原本の チェック	チ ェ ッ ク 表
		形質の 変更	土石の 堆積				
資料 7 土地使用同意書等							
7-1	土地使用 同意書 (第 4 号様式)	○	○	・同意の日付を入れ、権利者が押印したものを添付すること。 ・申請者以外の権利者の同意書を添付すること。 ・【対象となる権利】所有権、地上権、質権(当該土地を占有する不動産質権者に限る)、賃借権、使用賃借権、使用収益権(永小作権、地役権(内容に応じて同意が必要と判断される場合があるため注意すること。))	・事業区域内すべての土地が申請者の名義(権利者)の土地である場合は不要	要	□
7-2	印鑑登録 証明書	○	○	・施行同意書に押印(使用)した印鑑の登録証明書類を添付すること。	・上記と同様	要	□
書類 8 周辺住民への周知を行ったことを証する書類							
8-1	周知措置 報告書 (第 5 号様式)	○	○	・宛先を「青森県知事」と記入すること。	—	—	□
8-2	議事録及び出席者名簿 (任意様式)	△	△	—	・説明会を開催した場合、添付すること。	—	□
8-3	位置図 (任意様式)	△	△	・書面の配布範囲全体が分かるような位置図を添付すること。	・住民へ書面を配布した場合、添付すること。	—	□
8-4	周知に使用した資料等 (任意様式)	△	△	・周知に使用した資料、書面、掲示物、WEBページなどの写しを添付すること。	—	—	□
8-5	写真等 (任意様式)	○	○	・説明会開催状況写真、書面配布状況写真、工事内容掲示状況写真などを添付すること。	—	—	□
書類 9 工事主の資力及び信用に関する書類							
9-1	工事主の資力及び信用に関する調書 (第 6 号様式)	○	○	・各欄に必要な事項を記入すること。 ・宅地建物取引業法による宅地建物取引業者の免許、建築士法による建築士事務所の登録、建設業法による建設業者の登録等について記載すること。	—	—	□
9-2	誓約書 (第 8 号様式)	○	○	・宛先を「青森県知事」と記入すること。 ・法人にあっては、主たる事務所の所在地、名称および代表者の氏名を記入すること。また申請者の押印は求めない。	—	—	□
9-3	直近 3 期の決算書類(任意様式)	○	○	・直近 3 期の各事業年度における決算書類（貸借対照表、損益計算書ほか）を添付すること。	—	—	□
9-4	法人登記事項証明書	○	○	・役員の住民票（個人番号の記載がないもの）の写し若しくは個人番号カードの写し（表面のみ）又は氏名及び住所を確認できるこれらに類する書類 ・住民票（個人番号の記載がないもの）の写し若しくは個人番号カードの写し（表面のみ）又は氏名及び住所を確認できるこれらに類する書類	・申請者が法人の場合 ・申請者が個人の場合	要	□
9-5	納税証明書	○	○	・直近 3 年間の法人税の完納が分かる納税証明書の原本を添付すること。 ・資産に関する調書並びに直近 3 年の所得税の完納が分かる納税証明書の原本を添付すること。	・申請者が法人の場合 ・申請者が個人の場合	要	□
9-6	定款(任意様式)	○	○	・最新情報のものを添付すること。	—	—	□

書類の名称（様式）		許可 12、30 条		明示すべき事項	備考 (添付が必要な場合等)	原本の チェック	チ ェ ッ ク 表
		形質の 変更	土石の 堆積				
9-7	残高証明書または融資を証明する書類 (任意様式)	○	○	・当該株主の有する株式の数又は当該出資をしている者のなした出資の金額が確認できる書類を添付すること。	—	—	□
書類 10	資金計画書 (様式第三) または (様式第五)	◎	◎	・収入と支出の金額を整合させること。 ・収支計画と年度別資金計画書の金額を整合させること。 ・収支計画について、年度をまたがる場合は各年度に分けて資金計画を記入すること。各欄に必要な事項を記入すること。	—	—	□
書類 11	工事施行者の工事完成能力を確認する資料						
11-1	工事施行者の能力に関する 申告書(第7号 様式)	○	○	・各欄に必要な事項を記入すること。	—	—	□
11-2	直近3期の決算 書類(任意様式)	○	○	・直近3期の各事業年度における決算書類（貸借対照表、損益計算書ほか）を添付すること。	—	—	□
11-3	法人登記事項 証明書	○	○	・役員の住民票（個人番号の記載がないもの）の写し若しくは個人番号カードの写し（表面のみ）又は氏名及び住所を確認できるこれらに類する書類 ・申請者が法人の場合	要	要	□
11-4	納税証明書	○	○	・直近3年間の法人税の完納が分かる納税証明書の原本を添付すること。 ・資産に関する調書並びに直近3年の所得税の完納が分かる納税証明書の原本を添付すること。 ・申請者が個人の場合	要	要	□
11-5	定款(任意様式)	○	○	・最新情報のものを添付すること。	—	—	□
11-6	建設業法による許可証明書等 (任意様式)	○	○	・建設業法第3条第1項の許可を受けていることを証する書類(建設業許可証明書などで有効期限内のもの)の写しを添付すること。 なお、建設業の許可を有していない場合は、当該工事が軽微な建設工事に該当することを証明する書類を添付すること。	—	—	□
書類 12	工程表 (任意様式)	○	○	・工事期間は、申請書の記載内容と整合させること。	—	—	□
書類 13	その他知事が必要と認める書類	△	△	・事前協議または審査において必要と判断した場合の添付を求めることがある。	—	—	□
書類 14	委任状 (参考様式)	△	△	・日付、委任する内容(変更ほか該当条項にかかる手続き全般) ・委任を受ける方の住所氏名、連絡先を記載すること。 ・代理人による申請の場合に添付すること。	—	—	□

図面の名称		許可 12、30条		明示等すべき事項	縮尺	チェック表
		形質の 変更	土石の 堆積			
全般(共通事項)		○	○	<ul style="list-style-type: none"> 図中の標高は、T.P.(東京湾中等潮位)で明示すること。 図面の名称、番号を記載した一覧表を添付すること。 図面の名称、番号とファイル名称が整合していること。 	-	-
図面1	位置図	○	○	<ul style="list-style-type: none"> 方位、道路および目標となる地物を記載すること。 	1/10,000 以上	<input type="checkbox"/>
図面2	地形図	○	○	<ul style="list-style-type: none"> 方位、土地の境界線は朱書きとすること。 等高線は、2mの標高差を示すものとする 	1/2,500 以上	<input type="checkbox"/>
図面3	求積図	○	○	<p>【共通】</p> <ul style="list-style-type: none"> 方位及び土地の境界線は朱書きとすること。 土地の全面積を記載すること。 各面積は現地調査に基づき三斜等により算出し、小数点以下第2位まで表示すること 土地の全面積は申請書5欄と一致すること。 <p>【形質の変更】</p> <ul style="list-style-type: none"> 盛土又は切土をする土地の部分を記載すること。また盛土は淡緑色、切土は淡橙色で着色すること。 盛土又は切土をする土地の面積を記載すること。 盛土又は切土をする土地の面積は申請書10欄口と一致すること <p>【土石の堆積】</p> <ul style="list-style-type: none"> 土石の堆積をする土地の部分を記載すること。また最大堆積土量の範囲を淡緑色で着色すること。 土石の堆積を行う土地の面積を記載すること。 土石の堆積を行う土地の面積は申請書7欄口と一致すること 	1/2,500 以上	<input type="checkbox"/>
図面4	土地の平面図	○	○	<p>【共通】</p> <ul style="list-style-type: none"> 方位及び土地の境界線を朱書きすること。 <p>【形質の変更】</p> <ul style="list-style-type: none"> 盛土又は切土をする土地の部分を記載すること。また盛土は淡緑色、切土は淡橙色で着色すること。 崖、擁壁、崖面崩壊防止施設の位置を記載すること。（既存擁壁等がある場合は、その位置を含む） 排水施設の位置を記載すること。 地滑り抑止ぐい又はグラウンドアンカーその他の土留めの位置を記載すること。 断面図を作成した箇所に断面図と照合できるように記号を付すこと。 植栽、芝張り等の措置を行う必要がない場合は、その旨を付すこと。 擁壁、崖面崩壊防止施設及び排水施設については、申請書と照合できるように番号を付すこと。 <p>【土石の堆積】</p> <ul style="list-style-type: none"> 土石の堆積をする土地の部分を記載すること。また最大堆積土量の範囲を淡緑色で着色すること。 勾配が1/10を超える土地における堆積した土石の崩壊を防止するための措置を講ずる位置及び当該措置の内容を記載すること。 空地の位置及び寸法を記載すること。 柵その他これに類するものを設置する位置を記載すること。 雨水その他の地表水を有効に排除する措置（排水施設等）を講ずる位置及び当該措置の内容を記載すること。 堆積した土石の崩壊に伴う土砂の流出を防止する措置を講ずる位置及び当該措置の内容を記載すること。 	1/2,500 以上 (形質の 変更) または 1/500 以上 (土石の 堆積)	<input type="checkbox"/>

図面の名称		許可 12、30 条		明示等すべき事項	縮尺	チ ェ ッ ク 表	
		形質の 変更	土石の 堆積				
図面 5	土地の断面図	○	○	<p>【共通】</p> <ul style="list-style-type: none">方位及び土地の境界線を朱書きで記載すること。 <p>【形質の変更】</p> <ul style="list-style-type: none">盛土又は切土をする土地の部分を記載すること。また盛土は淡緑色、切土は淡橙色で着色すること。盛土又は切土をする前後の地盤面を記載すること。 (現況線を細線、計画線を太線で表示)現地盤面の段切の位置及び形状を記載すること。高低差の著しい箇所について作成すること。 <p>【土石の堆積】</p> <ul style="list-style-type: none">土石の堆積を行う土地の地盤面を記載すること。(細線で表示)計画堆積高さを記載すること。勾配が 1/10 を超える土地における堆積した土石の崩壊を防止するための措置を講ずる位置及び当該措置の内容を記載すること。空地の位置及び寸法を記載すること。柵その他これに類するものを設置する位置を記載すること。雨水その他の地表水を有効に排除する措置(排水施設等)を講ずる位置及び当該措置の内容を記載すること。堆積した土石の崩壊に伴う土砂の流出を防止する措置を講ずる位置及び当該措置の内容を記載すること。	1/2, 500 以上 (形質の 変更)	または 1/500 以上 (土石の 堆積)	□
図面 6	排水施設の 平面図	△	—	<ul style="list-style-type: none">方位及び排水区域の区域界を朱書きで記載すること。排水施設の位置、種類、材料、形状、内のり寸法、勾配、水の流れの方向、吐出口の位置を記載すること。放流先の名称を記載すること。 <p>該当施設がある場合は、次の図書を添付すること</p> <ul style="list-style-type: none">表面排水施設平面図、地下排水施設平面図、排水施設構造図、流域図及び流量計算書	1/500 以上		□
図面 7	崖の断面図	△	—	<ul style="list-style-type: none">崖の高さ、勾配を記載すること。土質(土質の種類が 2 以上であるときは、それぞれの土質及びその地層の厚さ)を記載すること。盛土又は切土をする前の地盤面(細線で表示)を記載すること。崖面の保護の方法を記載すること。 <p>※擁壁で覆われる崖面については、土質に関する事項は示すことを要しない</p>	1/50 以上		□
図面 8	擁壁の断面図 (義務設置擁壁又は高さが 2m を超える任意設置擁壁がある場合に添付すること。)	△	—	<ul style="list-style-type: none">擁壁の寸法及び勾配を記載すること。擁壁の材料の種類及び寸法を記載すること。裏込めコンクリートの寸法を記載すること。透水層の位置及び寸法を記載すること。擁壁を設置する前後の地盤面を記載すること。 (現況線を細線、計画線を太線で表示)水抜穴の寸法及び間隔を記載すること。基礎地盤の土質を記載すること。基礎ぐいの位置、材料及び寸法を記載すること。	1/50 以上		□
図面 9	擁壁の背面図 (義務設置擁壁又は高さが 2m を超える任意設置擁壁がある場合に添付すること。)	△	—	<ul style="list-style-type: none">擁壁の高さを記載すること。水抜穴の位置、材料及び内径を記載すること。透水層の位置及び寸法を記載すること。	1/50 以上		□
図面 10	崖面崩壊防止施設の断面図	○	—	<ul style="list-style-type: none">崖面崩壊防止施設の寸法及び勾配を記載すること。崖面崩壊防止施設の材料の種類及び寸法を記載すること。崖面崩壊防止施設を設置する前後の地盤面(現況線を細線、計画線を太線で表示)を記載すること。基礎地盤の土質を記載すること。透水層の位置及び寸法を記載すること。	1/50 以上		□
図面 11	崖面崩壊防止施設の背面図	○	—	<ul style="list-style-type: none">崖面崩壊防止施設の寸法を記載すること。水抜穴の位置、材料及び内径を記載すること。透水層の位置及び寸法を記載すること。 <p>※水抜穴及び透水層に係る事項については、必要に応じて記載すること</p>	1/50 以上		□

図面の名称		許可 12、30 条		明示等すべき事項	様式	チェック表
		形質の 変更	土石の 堆積			
図面 12	構造計算書等					
12-1	構造計算書等(擁壁等) (義務設置擁壁又は高さが 2m を超える任意設置擁壁がある場合または崖面崩壊防止施設の場合添付すること)	△	—	・擁壁又は崖面崩壊防止施設の概要を記載すること。 ・構造計画、応力算定及び断面算定を記載した構造計算書を添付すること。	任意	<input type="checkbox"/>
12-2	大臣認定擁壁認定書等 (大臣認定擁壁を使用する場合に添付すること)	△	—	・大臣認定擁壁の認定書を添付すること。 ・設計条件が認定条件を満足していることが分かる資料を添付すること。	任意	<input type="checkbox"/>
図面 13	安定計算書 (地盤等)	△	—	・土質試験その他の調査の結果を添付すること。 ・盛土のり面の安定計算書を添付すること。 ・盛土全体の安定計算書を添付すること。 ・擁壁の設置が必要でないことが確かめられた崖面の安定計算書を添付すること。 ※安定計算書の添付が必要な場合 ・盛土のり面の安定計算書は技術的基準編↓ 2.1.5 (2) 表 2.1.7 又は 2.1.6 (2) 表 2.1.14 に該当する場合 ・盛土全体の安定計算書は技術的基準編↓ 2.1.5 (3) 表 2.1.11 又は 2.1.6 (2) 表 2.1.14 に該当する場合 ・崖面を擁壁で覆わない場合	任意	<input type="checkbox"/>
図面 14	土石の崩壊防止の設計書 (堆積した土石の崩壊を防止するための措置を講ずる場合は添付すること) ※技術的基準編 8.2.1 に該当する場合	—	△	・措置の概要を記載すること。 ・構台等の構造計算書を添付すること。 ・周辺の安全確保及び柵等の設置に関する計画を記載すること。 ・堆積箇所の配置及び空地確保に関する計画を記載すること。	任意	<input type="checkbox"/>
図面 15	土砂流出防止措置の設計書等 (土石の崩壊に伴う土砂の流出を防止する措置を講ずる場合は添付すること) ※技術的基準編 8.2.2 に該当する場合	—	○	・措置の概要を記載すること。 ・鋼矢板の構造計算書を添付する ・土石の周囲の排水、地上水の浸透防止措置（防水シート等）に関する計画を記載すること。 ・土石の傾斜部の安定化（緩勾配等）に関する計画を記載すること。	任意	<input type="checkbox"/>

5.2 許可申請書記載例

(1) 宅地造成又は特定盛土等に関する工事の許可申請書の記載例

国様式第二

宅地造成又は特定盛土等に関する工事の許可申請書

宅地造成及び特定盛土等規制法 { 第12条第1項 第30条第1項 } の規定により、許可 を申請します。		※手数料欄			
令和〇〇年〇〇月〇〇日 青森県知事 殿					
申請者 氏名 株式会社〇〇 代表取締役 青森 太郎					
1 工事主住所氏名 (法人役員住所氏名)	青森県〇〇市〇〇町〇-〇 株式会社〇〇 (青森県〇〇市〇〇町〇-〇 代表取締役 青森 太郎)				
2 設計者住所氏名	青森県〇〇市△△町△-△ △△設計 盛土 花子 〇				
3 工事施行者住所氏名	青森県××市××町×-× ××建設 切土 一郎				
4 土地の所在地及び地番 (代表地点の緯度経度)	青森県××市■●町■-■ ほか10筆 (緯度: 〇〇度〇〇分〇〇秒、経度: 〇〇度〇〇分〇〇秒)				
5 土地の面積	527.99 平方メートル				
6 工事着手前の土地利用状況	原野				
7 工事完了後の土地利用	農地				
8 盛土のタイプ	平地盛土 ・ 腹付け盛土 ・ 谷埋め盛土				
9 土地の地形	溪流等への該当 有・無				
10 工事概要	イ 盛土又は切土の高さ	1.85 メートル			
	ロ 盛土又は切土をする土地の面積	527.99 平方メートル			
	ハ 盛土又は切土の土量	盛土	424.70 立方メートル		
		切土	51.20 立方メートル		
	ニ 擁壁	番号	構造	高さ	延長
		1	RC造	3.5 メートル	8.5 メートル
		2	間知石積	2.5 メートル	73.2 メートル
	ホ 崖面崩壊防止施設	番号	種類	高さ	延長
		1	鋼製枠工	2.0 メートル	5.0 メートル
		2	大型かご枠工	3.0 メートル	35.5 メートル
	ヘ 排水施設	番号	種類	内法寸法	延長
		1	U型側溝	30センチメートル	120.5 メートル
2		集水桝	30センチ	3箇所	
3		暗渠排水工	300センチ	210.8 メートル	
ト 崖面の保護の方法	コンクリート造の擁壁で保護				
チ 崖面以外の地表面の保護の方法	切土面は張芝、盛土面は筋芝				

	リ 工事中の危害防止 のための措置	<ul style="list-style-type: none"> ・工事区域内にバリケードを設置 ・工事車両について、ガードマンを配置し交通整理 		
	ヌ その他の措置	盛土又は切土箇所地下水が確認された場合は地下水 排除工を設ける		
	ル 工事着手予定年月日	令和〇〇年〇〇月〇〇日		
	ヲ 工事完了予定年月日	令和〇〇年〇〇月〇〇日		
	ワ 工程の概要	別紙の工程表のとおり		
11	その他の必要な事項	<ul style="list-style-type: none"> ・〇〇法〇条の許可を取得済み ・工事主の連絡先（電話番号及びメールアドレス）を記載 		
※受付欄		※決裁欄	※許可に当たって付した条件	※許可番号欄
年 月 日				年 月 日
第 号				第 号
係員氏名				係員氏名
<p>〔注意〕</p> <p>1 ※印のある欄は記入しないでください。</p> <p>2 申請者、1 欄の工事主、2 欄の設計者又は3 欄の工事施行者が法人であるときは、氏名は、当該法人の名称及び代表者の氏名を記入してください。</p> <p>3 1 欄の工事主が法人であるときは、工事主住所氏名のほか、当該法人の役員住所氏名を記入してください。</p> <p>4 2 欄は、資格を有する者の設計によらなければならない工事を含むときは、氏名の横に○印を付してください。</p> <p>5 3 欄は、未定のときは、後で定まってから工事着手前に届け出てください。</p> <p>6 4 欄は、代表地点の緯度及び経度を世界測地系に従って測量し、小数点以下第一位まで記入してください。</p> <p>7 8 欄は、該当する盛土のタイプに○印を付してください（複数選択可）。</p> <p>8 9 欄は、溪流等（令第7条第2項第2号に規定する土地をいう。）への該当の有無のいずれかに○印を付してください。</p> <p>9 11 欄は、宅地造成又は特定盛土等に関する工事を施行することについて他の法令による許可、認可等を要する場合においてのみ、その許可、認可等の状況の状況を記入してください。</p>				

(2) 土石の堆積に関する工事の許可申請書の記載例

国様式第四

土石の堆積に関する工事の許可申請書

宅地造成及び特定盛土等規制法 { 第12条第1項 第30条第1項 } の規定により、許可 を申請します。 令和〇〇年〇〇月〇〇日 青森県知事 殿 申請者 氏名 株式会社〇〇 代表取締役 青森 太郎		※手数料欄								
1	工事主住所氏名 (法人役員住所氏名) 青森県〇〇市〇〇町〇-〇 株式会社〇〇 (青森県〇〇市〇〇町〇-〇 代表取締役 青森 太郎)									
2	設計者住所氏名 青森県〇〇市△△町△-△ △△設計 盛土 花子									
3	工事施行者住所氏名 青森県××市××町×-× ××建設 切土 一郎									
4	土地の所在地及び地番 (代表地点の緯度経度) 青森県××市■●町■-■ ほか10筆 (緯度：〇〇度〇〇分〇〇秒、経度：〇〇度〇〇分〇〇秒)									
5	土地の面積 500.11 平方メートル									
6	工事の目的 建設発生土のストックヤード									
7 工 事 の 概 要	イ 土石の堆積の最大堆積高さ	3.22 メートル								
	ロ 土石の堆積を行う土地の面積	400.33 平方メートル								
	ハ 土石の堆積の最大堆積土量	1,200.44 立方メートル								
	ニ 土石の堆積を行う土地の最大勾配	〇度								
	ホ 勾配が十分の一を超える土地における堆積した土石の崩壊を防止するための措置	構台を設置								
	ヘ 土石の堆積を行う土地における地盤の改良その他の必要な措置	浅層混合改良								
	ト 空地の設置	<table border="1"> <tr> <th>番 号</th> <th>空地の幅</th> </tr> <tr> <td>①</td> <td>2.2～3.2 メートル</td> </tr> <tr> <td>②</td> <td>2.2～2.8 メートル</td> </tr> <tr> <td></td> <td></td> </tr> </table>	番 号	空地の幅	①	2.2～3.2 メートル	②	2.2～2.8 メートル		
	番 号	空地の幅								
	①	2.2～3.2 メートル								
	②	2.2～2.8 メートル								
チ 雨水その他の地表水を有効に排除する措置	素掘り側溝の設置(W300×H300 程度)									
リ 堆積した土石の崩壊に伴う土砂の流出を防止する措置	堆積した土石を防水性のシートで覆う									
ヌ 工事中の危害防止のための措置	立入禁止表示やロープ等を設置する									
ル そ の 他 の 措 置	原地盤に極端な凸凹や段差がある場合には、堆積に先がけてできるだけ平坦にかき均す									

	ヲ 工事着手予定年月日	令和〇〇年〇〇月〇〇日		
	ワ 工事完了予定年月日	令和〇〇年〇〇月〇〇日		
	カ 工 程 の 概 要	土砂運搬の上で整地作業（年間搬入量：〇m ³ ）		
8	そ の 他 必 要 な 事 項			
	※受 付 欄	※決 裁 欄	※許可に当たって付した条件	※許可番号欄
	年 月 日			年 月 日
	第 号			第 号
	係員氏名			係員氏名
<p>〔注意〕</p> <p>1 ※印のある欄は記入しないでください。</p> <p>2 申請者、1 欄の工事主、2 欄の設計者又は3 欄の工事施行者が法人であるときは、氏名は、当該法人の名称及び代表者の氏名を記入してください。</p> <p>3 1 欄の工事主が法人であるときは、工事主住所氏名のほか、当該法人の役員住所氏名を記入してください。</p> <p>4 3 欄は、未定のときは、後で定まってから工事着手前に届け出てください。</p> <p>5 4 欄は、代表地点の緯度及び経度を世界測地系に従って測量し、小数点以下第一位まで記入してください。</p> <p>6 7 欄りは、鋼矢板等を設置するときは、当該鋼矢板等についてそれぞれ番号、種類、高さ及び延長を記入し、それ以外の措置を講ずるときは、措置の内容を記入してください。</p> <p>7 8 欄は、土石の堆積に関する工事を施行することについて他の法令による許可、認可等を要する場合においてのみ、その許可、認可等の手続の状況を記入してください。</p>				