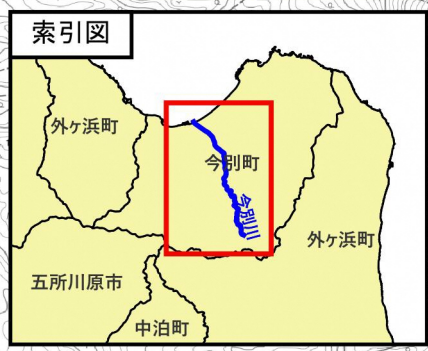
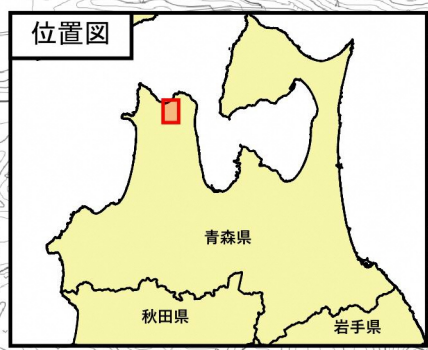
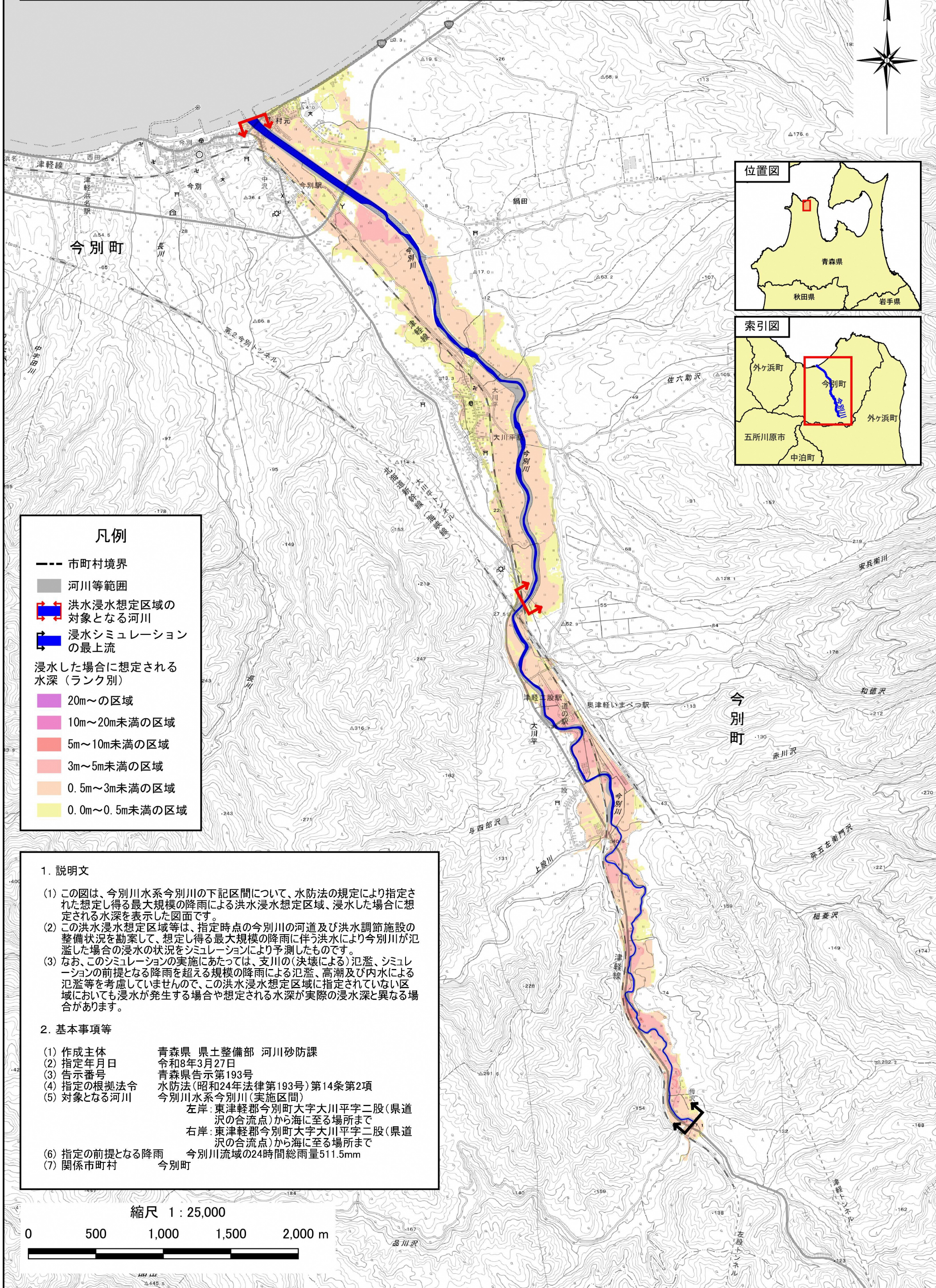


# 今別川水系今別川洪水浸水想定区域図（想定最大規模）



### 凡例

- 市町村境界
- 河川等範囲
- ⇄ 洪水浸水想定区域の対象となる河川
- ➡ 浸水シミュレーションの最上流

浸水した場合に想定される水深（ランク別）

- 20m～の区域
- 10m～20m未満の区域
- 5m～10m未満の区域
- 3m～5m未満の区域
- 0.5m～3m未満の区域
- 0.0m～0.5m未満の区域

### 1. 説明文

- この図は、今別川水系今別川の下記区間について、水防法の規定により指定された想定し得る最大規模の降雨による洪水浸水想定区域、浸水した場合に想定される水深を表示した図面です。
- この洪水浸水想定区域等は、指定時点の今別川の河道及び洪水調節施設の整備状況を勘案して、想定し得る最大規模の降雨に伴う洪水により今別川が氾濫した場合の浸水の状況をシミュレーションにより予測したものです。
- なお、このシミュレーションの実施にあたっては、支川の（決壊による）氾濫、シミュレーションの前提となる降雨を超える規模の降雨による氾濫、高潮及び内水による氾濫等を考慮していませんので、この洪水浸水想定区域に指定されていない区域においても浸水が発生する場合や想定される水深が実際の浸水深と異なる場合があります。

### 2. 基本事項等

(1) 作成主体	青森県 県土整備部 河川砂防課
(2) 指定年月日	令和8年3月27日
(3) 告示番号	青森県告示第193号
(4) 指定の根拠法令	水防法（昭和24年法律第193号）第14条第2項
(5) 対象となる河川	今別川水系今別川（実施区間） 左岸：東津軽郡今別町大字大川平字二股（県道沢の合流点）から海に至る場所まで 右岸：東津軽郡今別町大字大川平字二股（県道沢の合流点）から海に至る場所まで
(6) 指定の前提となる降雨	今別川流域の24時間総雨量511.5mm
(7) 関係市町村	今別町

