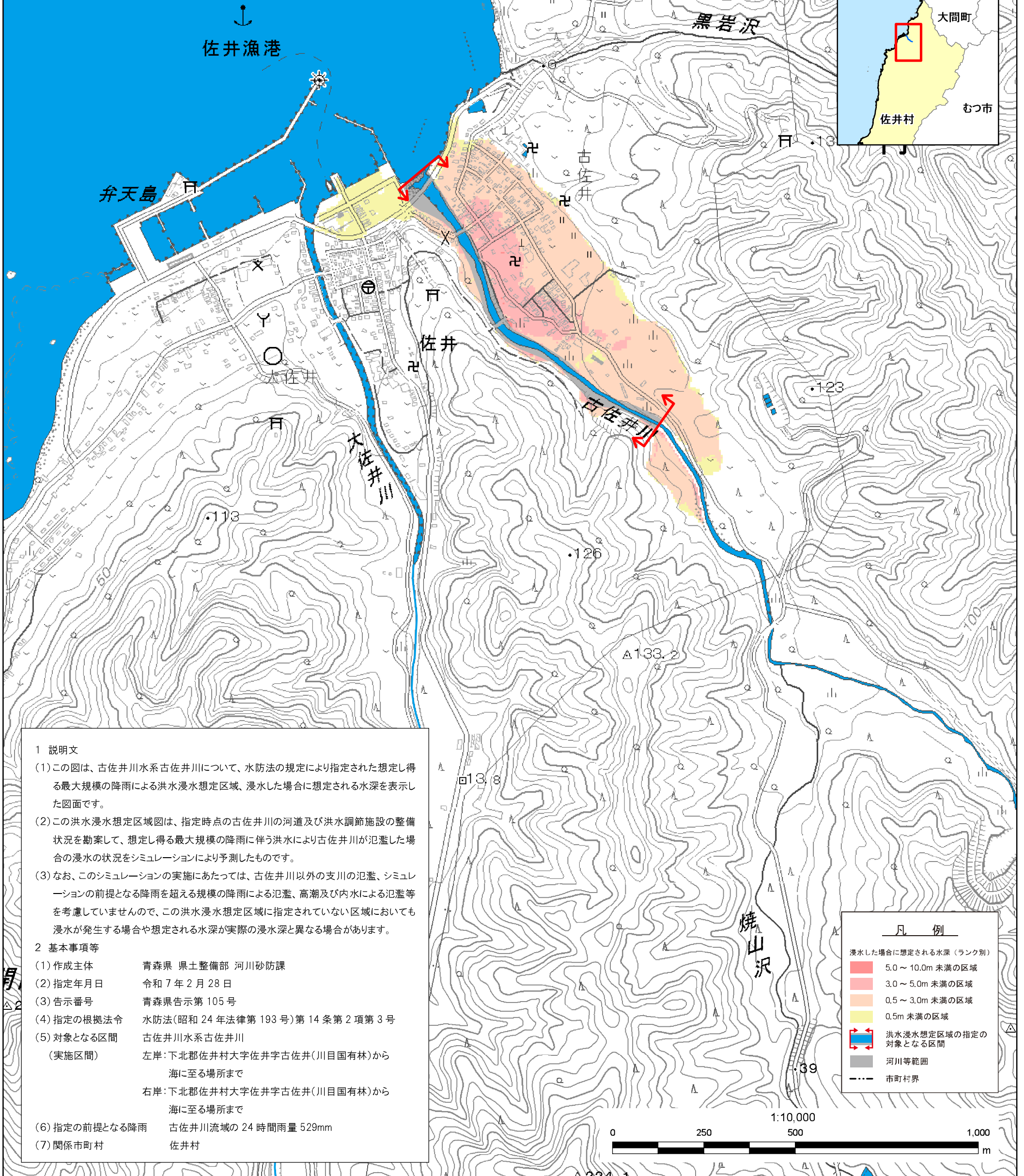
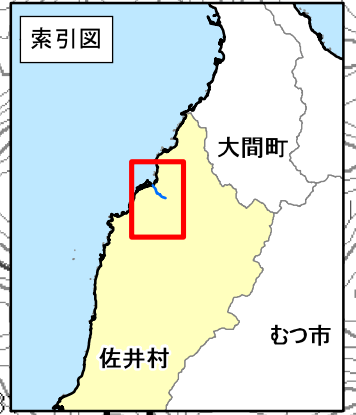
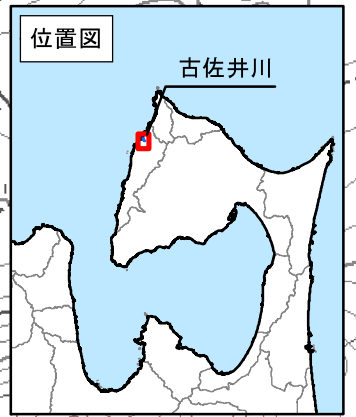


古佐井川水系古佐井川 洪水浸水想定区域図 (想定最大規模)



1 説明文
(1)この図は、古佐井川水系古佐井川について、水防法の規定により指定された想定し得る最大規模の降雨による洪水浸水想定区域、浸水した場合に想定される水深を表示した図面です。
(2)この洪水浸水想定区域図は、指定時点の古佐井川の河道及び洪水調節施設の整備状況を勘案して、想定し得る最大規模の降雨に伴う洪水により古佐井川が氾濫した場合の浸水の状況をシミュレーションにより予測したものです。
(3)なお、このシミュレーションの実施にあたっては、古佐井川以外の支川の氾濫、シミュレーションの前提となる降雨を超える規模の降雨による氾濫、高潮及び内水による氾濫等を考慮していませんので、この洪水浸水想定区域に指定されていない区域においても浸水が発生する場合や想定される水深が実際の浸水深と異なる場合があります。

2 基本事項等
(1)作成主体 青森県 県土整備部 河川砂防課
(2)指定年月日 令和7年2月28日
(3)告示番号 青森県告示第105号
(4)指定の根拠法令 水防法(昭和24年法律第193号)第14条第2項第3号
(5)対象となる区間 (実施区間) 左岸:下北郡佐井村大字佐井字古佐井(川目国有林)から海に至る場所まで
右岸:下北郡佐井村大字佐井字古佐井(川目国有林)から海に至る場所まで
(6)指定の前提となる降雨 古佐井川流域の24時間雨量529mm
(7)関係市町村 佐井村

凡例	
浸水した場合に想定される水深(ランク別)	
5.0~10.0m未滿の区域	(Red)
3.0~5.0m未滿の区域	(Light Red)
0.5~3.0m未滿の区域	(Orange)
0.5m未滿の区域	(Yellow)
洪水浸水想定区域の指定の対象となる区間	(Red arrows)
河川等範囲	(Blue line)
市町村界	(Dashed line)

