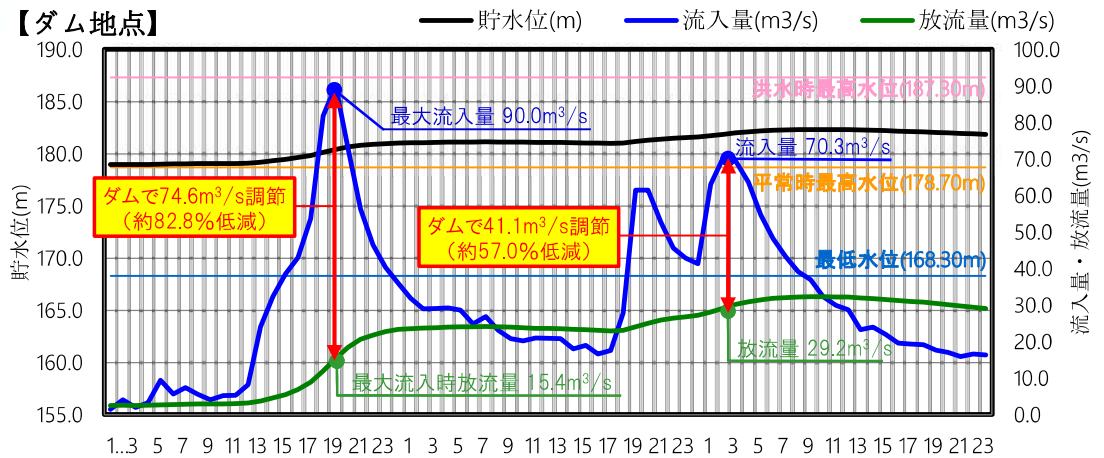
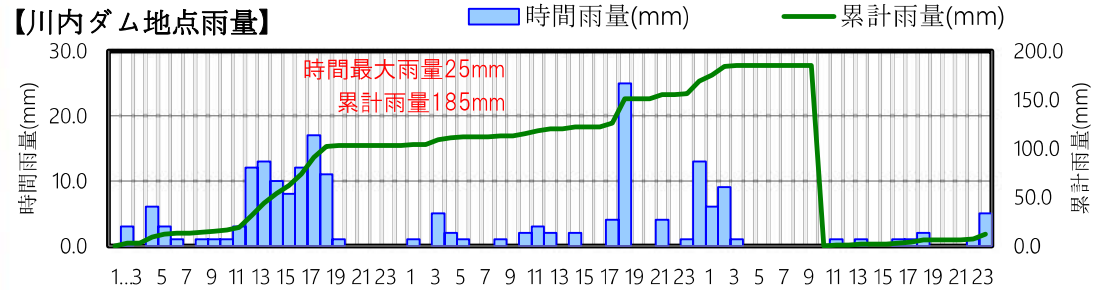
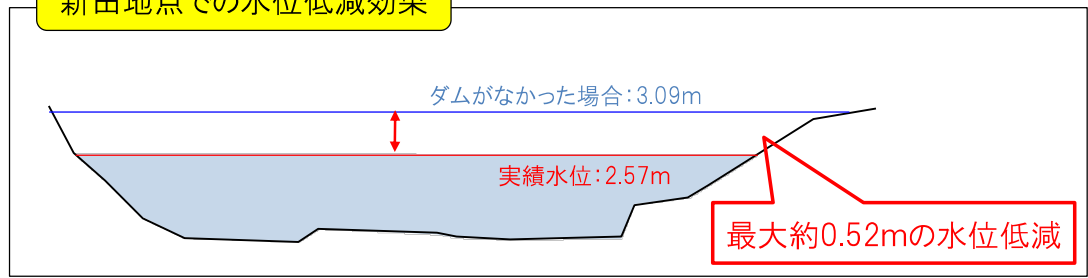


川内川水系 川内ダムの効果(令和4年8月9日から11日にかけての豪雨) 青森県

- 川内ダム流域では、令和4年8月9日から11日にかけての豪雨の影響により、ダム地点の累計雨量が**185.0mm**を観測
- ダムへの**最大流入量は90m³/s**を記録。ダムでは洪水調節により、**最大74m³/s(82%)**をダムに貯留
- その結果、新田地点で、**最大約0.52mの水位を低減させる効果**があったものと推測



新田地点での水位低減効果



・洪水調節回数3回