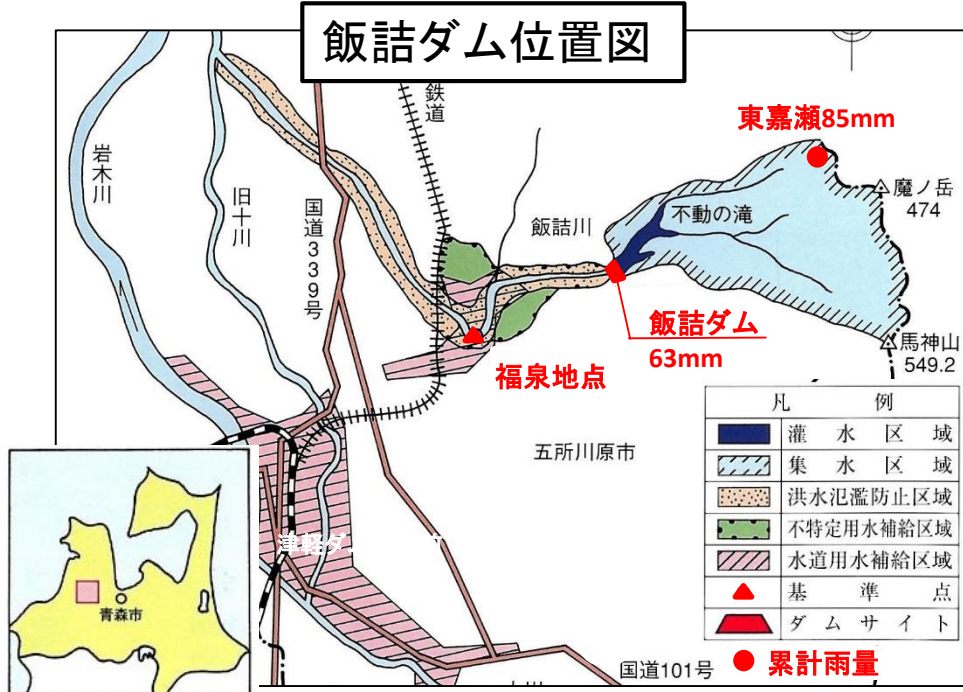


# 岩木川水系 飯詰ダムの効果(令和4年9月20日の台風14号)

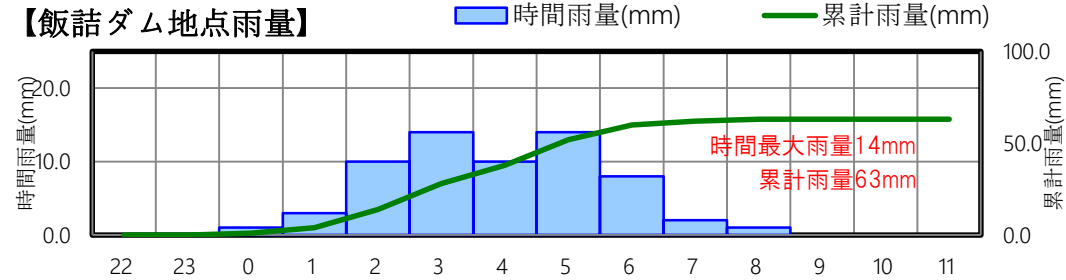
青森県

- 飯詰ダム流域では、令和4年9月20日の台風14号の影響により、ダム地点で累計雨量**63mm**を観測
- ダムへの**最大流入量は5.08m<sup>3</sup>/s**を記録。洪水調節により、**最大4.91m<sup>3</sup>/s(96.6%)**をダムに貯留し、下流河川の水位を低減
- その結果、福泉地点(五所川原市飯詰付近)で、**約0.18mの水位を低減させる効果**があったものと推測

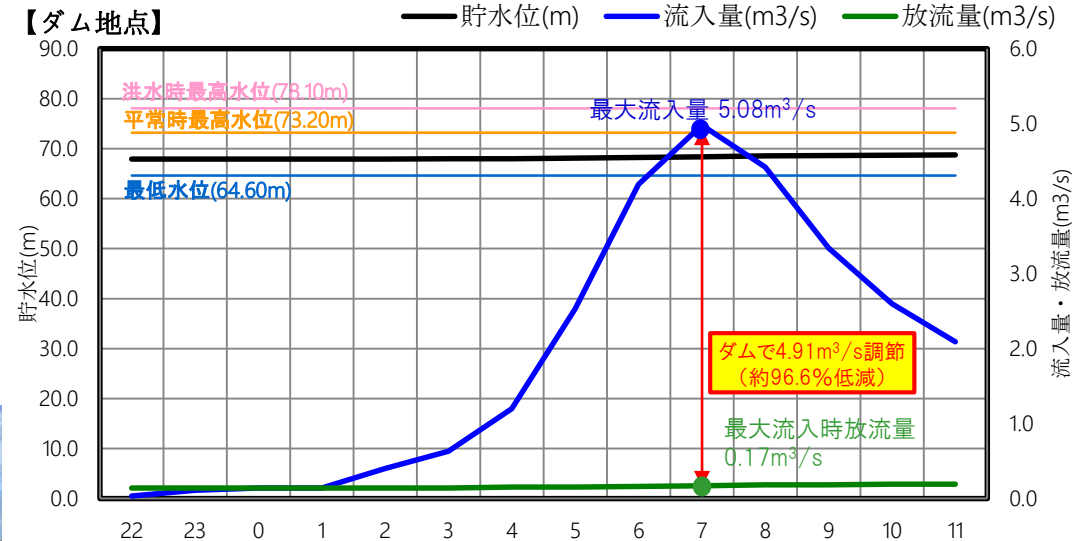
## 飯詰ダム位置図



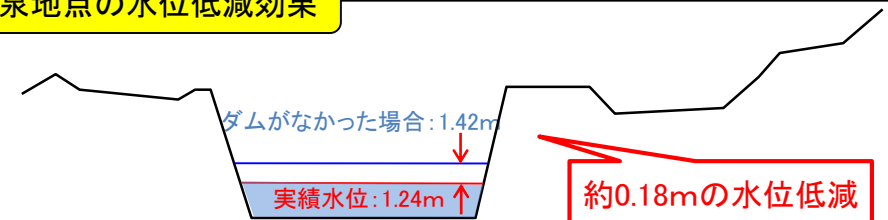
## 【飯詰ダム地点雨量】



## 【ダム地点】



## 福泉地点の水位低減効果



## 飯詰ダム 貯水池全景



## 福泉地点

