青森県の土砂災害発生事例一覧表（総雨量、最大時間雨量データ）　※土砂災害発生事例：昭和53年度～平成26年度

◎土砂災害発生時までの総雨量、最大時間雨量について　※総雨量：降り始めから合計した雨量　※最大時間雨量：1時間に降った雨量の最大値
・土石流は、総雨量27mm～213mmの降雨で発生事例が13件あります。
・がけ崩れは、総雨量12mm～244mmの降雨で発生事例が216件あります。
・地すべりは、総雨量15mm～44mmの降雨で発生事例が2件あります。**このように、総雨量が10数mm程度の少量な降雨でも土砂災害が発生しています。**
◎県内の土砂災害事例中で、総雨量が50mmを超えると事例数が増加傾向になり、**総雨量0～100mmで発生した事例数の割合は50%を超えています。総雨量が100mmを超える大雨の際は、特に注意が必要です。（下記のグラフ（1）のとおり）**
また、（最大）時間雨量が10mm/hを超えると事例数が増加傾向になり、**（最大）時間雨量0～30mm/hで発生した事例数の割合は50%を超えています。時間雨量が30mm/hを超える大雨の際は、特に注意が必要です。（下記のグラフ（2）のとおり）**
◎県内の土砂災害事例中で、大雨警報発表前の大雨注意報発表時の発生事例数の割合は約30%になります。
そのほか、大雨注意報の発表が無い時の発生事例数の割合は約10%であり、連日の少雨、融雪、ゲリラ豪雨などが原因と考えられます。
※　下記の青森県の土砂災害発生事例一覧表参照

◎このように少量な降雨でも土砂災害事例があることを踏まえ、土砂災害発生の危険度が高まり「土砂災害警戒情報」が発表された際は、市町村において土砂災害警戒区域がある地区を対象に、空振りを恐れず、避難勧告・避難指示の発令を判断されますようお願いします。
◎また、大雨時や「土砂災害警戒情報」が発表された際は、土砂災害が発生しやすい状況ですので、土砂災害警戒区域にいらっしゃる方は、早めに避難してください。

※青森県内の土砂災害発生事例の箇所図、雨量変化図（時系列の雨量と災害発生時刻がわかるグラフ）は、別添資料の「土砂災害事例とりまとめ台帳」のとおりです。

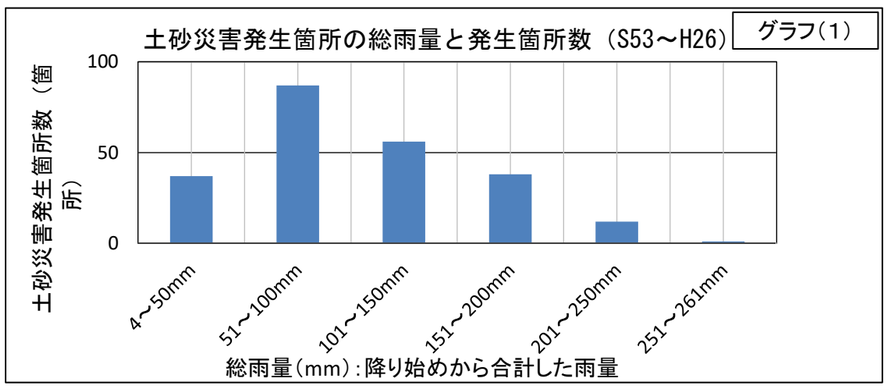

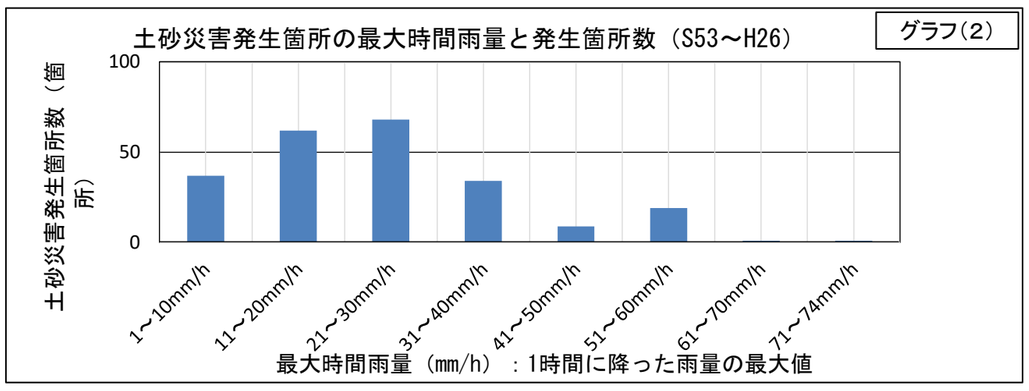

青森県の土砂災害発生事例一覧表（総雨量、最大時間雨量データ）　※土砂災害発生事例：昭和53年度～平成26年度

事例番号（発生日順）	災害発生場所(市町村名は平成27年12月現在) 管内（地域県民局）	市町村名	地区名	危険個所区域名	雨量情報 災害発生時までの総雨量（mm）	総雨量（mm）	最大時間雨量（mm/h）	災害発生時の気象情報 ※土砂災害警戒情報は平成19年6月から運用開始	災害種別 ○土石流、△がけ崩れ、×地すべり		降雨要因	災害発生年月日 年（和暦）	年（西暦）	月	日	時	分	被害情報 死者（人）	負傷者（人）	人家全壊（戸）	人家半壊（戸）	人家一部破損（戸）	備　考（被害状況など）	整理番号
4	東青	外ヶ浜町	蟹田	中師宮本	47	148	24	大雨注意報	がけ崩れ	△	低気圧	S54年	1979	06	20	21	00	―	―	―	―	―		4
7	東青	外ヶ浜町	蟹田塩越	中塩越	52	56	12	大雨注意報	がけ崩れ	△	低気圧	S56年	1981	06	23	08	00	0	0	0	0	1	クラック巾1～30cm延長8m	7
10	東青	外ヶ浜町	蟹田塩越	塩越	78	121	12	大雨警報	がけ崩れ	△	低気圧	S56年	1981	07	06	13	00	0	0	0	0	1		10
11	東青	外ヶ浜町	平舘舟岡	舟岡	100	121	12	大雨警報	がけ崩れ	△	低気圧	S56年	1981	07	06	18	00	0	0	0	0	0	避難命令あり	11
13	東青	外ヶ浜町	蟹田石浜	石浜	66	68	17	大雨警報	がけ崩れ	△	低気圧	S56年	1981	07	10	07	00	0	0	0	0	1		13
39	東青	外ヶ浜町	蟹田塩越	塩越	87	90	22	―	がけ崩れ	△	低気圧	S60年	1985	07	18	05	00	0	0	0	0	0	落石防護柵破損のみ	39
48	東青	外ヶ浜町	三厩釜野澤	釜野沢	83	140	33	大雨注意報	がけ崩れ	△	停滞前線	H6年	1994	08	30	23	00	0	0	0	0	1	窓一部破損、治山施設あり	48
49	東青	外ヶ浜町	三厩上宇鉄	上宇鉄	83	140	33	大雨注意報	がけ崩れ	△	停滞前線	H6年	1994	08	30	23	00	0	0	0	0	0	擁壁工（治山施設）に崩落土堆積	49
50	東青	外ヶ浜町	三厩川柱	川柱	83	140	33	大雨注意報	がけ崩れ	△	停滞前線	H6年	1994	08	30	23	00	0	0	0	0	1	台所部分破損、治山施設あり	50
51	東青	今別町	大泊鋳釜	鋳釜	74	130	32	大雨注意報	がけ崩れ	△	停滞前線	H6年	1994	08	30	23	00	0	0	0	0	0	小屋が傾く	51
56	東青	青森市	浪岡大釈迦	北大	47	51	8	大雨注意報	がけ崩れ	△	低気圧	H10年	1998	04	14	01	00	0	0	0	0	0		56
57	東青	青森市	久栗坂	久栗坂	77	79	20	大雨注意報	がけ崩れ	△	低気圧	H10年	1998	05	02	23	40	0	0	0	0	0	自主避難5世帯(5月3日3時)	57
60	東青	青森市	浅虫山下	浅虫	25	33	5	大雨注意報	がけ崩れ	△	低気圧	H10年	1998	05	08	08	00	0	0	0	0	0	道路斜面、5/2-3の雨で緩んでいたと思われる	60
66	東青	青森市	新城山田	新城山田	72	89	20	大雨警報	がけ崩れ	△	低気圧	H10年	1998	08	07	00	30	0	0	0	0	1		66
69	東青	青森市	浪岡細野目倉石	目倉石	181	187	18	大雨警報	がけ崩れ	△	停滞前線	H10年	1998	08	29	05	00	0	0	0	0	0	町道閉塞	69
73	東青	平内町	中野家ノ下	家ノ下	131	132	30	大雨警報	がけ崩れ	△	台風	H10年	1998	09	16	18	00	0	0	0	0	0	雪崩事業実施済箇所	73
76	東青	今別町	砂ヶ森	砂ヶ森	46	49	12	大雨注意報	がけ崩れ	△	台風	H10年	1998	10	18	11	00	0	0	0	0	0		76
112	東青	青森市	小館	小館	12	12	7	大雨注意報	がけ崩れ	△	低気圧	H16年	2004	07	26	22	00	0	0	0	0	0	市道山側法面崩落	112
113	東青	青森市	浪岡王余魚沢	王余魚沢区域	128	152	15	大雨警報	がけ崩れ	△	台風	H16年	2004	09	30	10	00	0	0	0	0	0	自主避難4世帯、道路施設有	113
118	東青	蓬田村	広瀬	広瀬区域	56	69	14	大雨注意報	がけ崩れ	△	停滞前線	H17年	2005	09	18	17	35	0	0	0	0	0	国道280号の擁壁天端まで土砂堆積消防団出動。広瀬区域急傾斜地崩壊危険個所(I-127)内で発生。	118
120	東青	外ヶ浜町	蟹田大平山元	山元	71	76	14	大雨警報	がけ崩れ	△	停滞前線	H17年	2005	09	18	20	00	0	0	0	0	0	自主避難１世帯	120
121	東青	今別町	今別	今別	143	143	40	―（警報注意報解除後）	がけ崩れ	△	停滞前線	H17年	2005	09	19	05	00	0	0	0	0	0	漁具小屋2棟押し出し	121
130	東青	青森市	細越	細越	80	119	21	土砂災害警戒情報	がけ崩れ	△	低気圧	H19年	2007	11	12	07	00	0	0	0	0	0		130
131	東青	青森市	三内	三内	83	131	21	土砂災害警戒情報	がけ崩れ	△	低気圧	H19年	2007	11	12	07	00	0	0	0	0	0		131
132	東青	青森市	駒込	駒込	81	109	22	土砂災害警戒情報	がけ崩れ	△	低気圧	H19年	2007	11	12	07	00	0	0	0	0	0		132
133	東青	青森市	滝沢	滝沢(小川平沢)	150	196	37	土砂災害警戒情報	土石流	○	低気圧	H19年	2007	11	12	07	00	0	0	0	0	0	2級河川野内川大川目沢	133
134	東青	青森市	新城平岡	平岡	112	134	25	土砂災害警戒情報	がけ崩れ	△	低気圧	H19年	2007	11	12	08	30	0	0	0	0	0	人家から離れた法面で発生（平岡4号）	134
135	東青	青森市	新城平岡	平岡	117	138	25	土砂災害警戒情報	がけ崩れ	△	低気圧	H19年	2007	11	12	08	30	0	0	0	0	0	人家から離れた斜面で発生（平岡5号）	135
136	東青	青森市	新城平岡	新城平岡	112	134	25	土砂災害警戒情報	がけ崩れ	△	低気圧	H19年	2007	11	12	09	00	0	0	0	0	1	人家裏法面崩れ（民間施工のコンクリート擁壁が転倒）、避難勧告3世帯4名	136
143	東青	青森市	新城平岡	平岡5号	37	54	5	大雨警報	がけ崩れ	△	低気圧	H21年	2009	10	08	19	00	0	0	0	0	0	10月8日16:10、1世帯5名避難勧告、10月9日06:00避難勧告解除、人的物的被害なし	143
144	東青	青森市	新城山田	旗野台団地4号	5	14	3	―（融雪）	がけ崩れ	△	融雪	H22年	2010	04	01	21	00	0	0	0	0	0	4月2日朝に従業員が確認、1日に崩落したと思われる。斜面下部にある田に崩積土堆積	144
152	東青	外ヶ浜町	三厩桭榔	桭榔〈三厩〉	129	194	57	大雨注意報	がけ崩れ	△	大気不安定	H22年	2010	09	01	04	00	0	0	1	0	1	9/1 5:00～12:00全面通行止め、民家2戸の壁まで土砂接近、自主避難数名	152
153	東青	今別町	砂ヶ森	砂ヶ森	95	150	33	大雨注意報	がけ崩れ	△	大気不安定	H22年	2010	09	01	04	00	0	0	0	0	0	崩土が流下し、対策済防護柵付近まで到達。下部人家への影響ない。	153
154	東青	外ヶ浜町	三厩川柱	川柱〈三厩〉	151	176	51	大雨警報	がけ崩れ	△	大気不安定	H22年	2010	09	01	05	00	0	0	1	0	1	隣家居間に土砂流入、全壊家屋は空家、自主避難(数名)	154
155	東青	外ヶ浜町	三厩龍浜	竜飛〈三厩〉	164	171	41	大雨警報	がけ崩れ	△	大気不安定	H22年	2010	09	01	05	00	0	0	0	0	1	がけ崩れ	155
156	東青	外ヶ浜町	三厩龍浜	竜飛〈三厩〉	164	171	41	大雨警報	がけ崩れ	△	大気不安定	H22年	2010	09	01	05	00	0	0	0	0	1	民間施工の擁壁が倒壊し、崩土が人家まで到達、(国有林)→9:38避難指示(52世帯・119名)	156
157	東青	外ヶ浜町	三厩龍浜	竜飛〈三厩〉	164	171	41	大雨警報	がけ崩れ	△	大気不安定	H22年	2010	09	01	05	00	0	0	0	0	1	(国有林)→人家一部破損、避難指示(52世帯・119名)	157
164	東青	青森市	新城	新城	59	136	12	大雨注意報	がけ崩れ	△	停滞前線	H23年	2011	09	18	06	00	0	0	0	0	0	土砂が道路をふさぎ、通行止め。崩土は隣接民家未到達	164
166	東青	青森市	久栗坂	久栗坂	92	141	14	大雨注意報	がけ崩れ	△	停滞前線	H23年	2011	09	18	13	30	0	0	0	0	0	13:30久栗坂区域斜面から水が噴き出しているとの通報。	166
167	東青	青森市	浪岡徳才子山本	山本2号	98	139	12	大雨注意報	がけ崩れ	△	停滞前線	H23年	2011	09	18	14	50	0	0	0	0	1	車庫のシャッター破損。青森市道（花岡大釈迦線）土砂体積、不通。	167
176	東青	青森市	野沢川部	野沢川部	7	12	2	―（融雪）	がけ崩れ	△	融雪	H24年	2012	04	27	09	50	0	0	0	0	0	(倒木による)	176
177	東青	青森市	新城山田	山中	22	37	4	―（融雪）	がけ崩れ	△	融雪	H24年	2012	05	04	00	00	0	0	0	0	0	4日に地すべり発見。3月下旬にはなかった	177
188	東青	今別町	大川平字熊沢	大川平字熊沢	59	134	47	大雨注意報	がけ崩れ	△	大気不安定	H25年	2013	08	09	07	00	―	―	―	―	―	県道14号今別蟹田線　今別町大川平字熊沢　交通規制	188
195	東青	今別町	奥平部	奥平部	34	35	13	大雨注意報	がけ崩れ	△	低気圧	H25年	2013	08	25	10	00	0	0	0	0	0	(急傾斜地崩壊危険区域、土砂災害警戒区域内、雪崩対策箇所)	195
202	東青	青森市	新城平岡	新城	116	176	22	大雨注意報	がけ崩れ	△	台風	H25年	2013	09	16	12	00	0	0	0	0	1		202
203	東青	青森市	新城平岡	平岡5号	119	183	25	大雨注意報	がけ崩れ	△	台風	H25年	2013	09	16	12	00	0	0	0	0	0		203
210	東青	青森市	浪岡大釈迦	浪岡大字大釈迦	142	180	24	大雨注意報	がけ崩れ	△	台風	H25年	2013	09	16	13	00	―	―	―	―	―		210
211	東青	青森市	幸畑谷脇	幸畑谷脇	140	185	24	大雨注意報	がけ崩れ	△	台風	H25年	2013	09	16	13	00	―	―	―	―	―		211
221	東青	青森市	新城平岡	新城平岡	152	170	21	土砂災害警戒情報	がけ崩れ	△	台風	H25年	2013	09	16	14	00	―	―	―	―	―		221
228	東青	平内町	茂浦茂浦	東茂浦沢	152	242	33	土砂災害警戒情報	土石流	○	停滞前線	H26年	2014	08	06	06	00	0	0	0	0	0	（県道）	228
23	中南	大鰐町	大鰐	大鰐2号	164	182	13	大雨警報	がけ崩れ	△	台風	S56年	1981	08	23	05	00	0	0	0	0	0	寺一部破損	23
25	中南	弘前市	兼平	山下	192	192	28	―（警報解除後）	がけ崩れ	△	台風	S56年	1981	08	25	06	00	0	0	0	0	0	小屋一部破損1戸	25
26	中南	大鰐町	長峰	長峰	121	121	30	―	がけ崩れ	△	停滞前線	S56年	1981	08	31	17	00	0	0	0	0	0	地上5mの高さに長さ15mのクラック　避難命令(1戸)	26
27	中南	大鰐町	大鰐稗田沢	大鰐町	83	101	6	大雨警報	がけ崩れ	△	台風	S56年	1981	09	04	08	20	0	0	0	0	0	長さ15mのクラックもあり	27
64	中南	弘前市	如来瀬	如来瀬	71	73	12	大雨注意報	がけ崩れ	△	低気圧	H10年	1998	06	26	23	30	0	0	0	0	0	県道岩崎･西目屋･弘前線片側通行、町道全面通行止め	64
67	中南	平川市	尾崎木戸口	尾崎木戸口	51	146	19	大雨注意報	がけ崩れ	△	停滞前線	H10年	1998	08	28	08	00	0	0	0	0	0		67
70	中南	平川市	広船山下	広船	146	146	19	―（警報注意報解除後）	がけ崩れ	△	停滞前線	H10年	1998	08	29	14	30	0	0	0	0	0		70
77	中南	黒石市	袋	袋1号	65	65	7	大雨注意報	がけ崩れ	△	低気圧	H11年	1999	05	05	08	00	0	0	0	0	0		77
108	中南	西目屋村		鬼川辺国有林	15	19	14	―	地すべり	×	低気圧	H14年	2002	03	21	17	00	0	0	0	0	0	主要地方道岩崎西目屋弘前線の上部法面で地すべりが発生し、道路擁壁の一部が傾斜（冬季道路閉鎖中）	108
109	中南	弘前市	西茂森町	西茂森町	22	22	5	―（融雪）	がけ崩れ	△	融雪	H15年	2003	03	31	00	00	0	0	0	0	0	31日朝発見、国史跡「長勝寺」で土砂撤去	109
111	中南	黒石市	浅瀬石	浅瀬石	87	87	11	大雨注意報	がけ崩れ	△	台風	H15年	2003	08	09	21	15	0	0	0	0	0		111
138	中南	平川市	碇ヶ関西碇ヶ関山	相乗(西碇ヶ関山)	88	121	23	大雨警報	がけ崩れ	△	低気圧	H21年	2009	07	19	07	00	0	0	0	0	0	(国有林野)	138
146	中南	黒石市	境松	境松2号	22	24	19	大雨注意報	がけ崩れ	△	大気不安定	H22年	2010	08	09	14	00	0	0	0	0	0	人家上流の土地改良区管理の用水路が溢れ、人家裏の斜面法肩部を洗掘した。	146
149	中南	大鰐町	虹貝	仮･三軒新田南沢	171	210	46	大雨警報	土石流	○	低気圧	H22年	2010	08	31	11	00	0	0	0	0	1		149
150	中南	大鰐町	島田	仮･西島田沢	174	214	39	大雨警報	土石流	○	低気圧	H22年	2010	08	31	11	00	0	0	0	0	0		150
151	中南	大鰐町	早瀬野	戸谷守沢	213	248	60	大雨警報	土石流	○	低気圧	H22年	2010	08	31	11	00	0	0	0	0	0	支川に治山ダムあり	151
159	中南	弘前市	如来瀬大久保平	大久保平地区	66	88	27	大雨警報	がけ崩れ	△	低気圧	H22年	2010	09	11	08	00	0	0	0	0	0	(土砂災害危険箇所ではない場所)	159
163	中南	平川市	尾崎木戸口	平賀	59	168	14	大雨注意報	がけ崩れ	△	停滞前線	H23年	2011	09	18	05	00	0	0	0	0	0	市道法面が崩れて道路片側を約5mふさいだ。発見は11:00頃	163
168	中南	弘前市	千年４丁目	大和沢川	240	247	15	大雨警報	がけ崩れ	△	台風	H23年	2011	09	22	00	00	0	0	0	0	0	大和沢川右岸法面崩落	168
172	中南	平川市	碇ケ関鯨森	鯨森	52	71	5	―	がけ崩れ	△	低気圧	H24年	2012	03	31	06	20	0	0	0	0	0	市道通行止め。崩壊に伴う倒木により電柱が倒れ停電。停電による自主避難(要援護者施設入居者17名、職員2名)	172
173	中南	平川市	尾崎木戸口	尾崎木戸口	65	65	5	―	がけ崩れ	△	低気圧	H24年	2012	04	02	00	00	0	0	0	0	0	平川市平賀地区の山間部のリンゴ園地3か所で土砂崩れ	173
174	中南	平川市	広船山下	広船山下	61	61	5	―	がけ崩れ	△	低気圧	H24年	2012	04	02	00	00	0	0	0	0	0	平川市平賀地区の山間部のリンゴ園地3か所で土砂崩れ	174
175	中南	平川市	広船広沢	広船広沢	60	60	5	―	がけ崩れ	△	低気圧	H24年	2012	04	02	00	00	0	0	0	0	0	平川市平賀地区の山間部のリンゴ園地3か所で土砂崩れ	175
178	中南	弘前市	鬼沢	鬼沢	144	162	34	土砂災害警戒情報	がけ崩れ	△	低気圧	H24年	2012	07	16	17	00	0	0	0	0	0	グループホーム施設裏斜面が一部崩れ、裏口に土砂流入。入所者9名避難。	178
180	中南	黒石市	沖浦	―	8	22	4	大雨注意報	がけ崩れ	△	融雪	H25年	2013	04	07	00	00	0	0	0	0	0	黒石市では7日から8日にかけて、計3本の市道と農道が通行止め	180
181	中南	黒石市	浅瀬石	浅瀬石、沖浦	7	16	2	大雨注意報	がけ崩れ	△	融雪	H25年	2013	04	07	11	00	0	0	0	0	0	黒石市では7日から8日にかけて、計3本の市道と農道が通行止め	181
182	中南	弘前市	中別所向野	中別所　向野	16	23	2	―（融雪）	がけ崩れ	△	融雪	H25年	2013	04	08	00	00	0	0	0	0	0	リンゴ園で8日昼までに土砂崩れ、倒木、暴風網の支柱倒れる	182

青森県の土砂災害発生事例一覧表（総雨量、最大時間雨量データ）　※土砂災害発生事例：昭和53年度～平成26年度

◎土砂災害発生時までの総雨量、最大時間雨量について　※総雨量：降り始めから合計した雨量　※最大時間雨量：1時間に降った雨量の最大値
・土石流は、総雨量27mm～213mmの降雨で発生事例が13件あります。
・がけ崩れは、総雨量12mm～244mmの降雨で発生事例が216件あります。
・地すべりは、総雨量15mm～44mmの降雨で発生事例が2件あります。**このように、総雨量が10数mm程度の少量な降雨でも土砂災害が発生しています。**
◎県内の土砂災害事例中で、総雨量が50mmを超えると事例数が増加傾向になり、**総雨量0～100mmで発生した事例数の割合は50%を超えています。総雨量が100mmを超える大雨の際は、特に注意が必要です。（下記のグラフ（1）のとおり）**
また、（最大）時間雨量が10mm/hを超えると事例数が増加傾向になり、**（最大）時間雨量0～30mm/hで発生した事例数の割合は50%を超えています。時間雨量が30mm/hを超える大雨の際は、特に注意が必要です。（下記のグラフ（2）のとおり）**
◎県内の土砂災害事例中で、大雨警報発表前の大雨注意報発表時の発生事例数の割合は約30%になります。
そのほか、大雨注意報の発表が無い時の発生事例数の割合は約10%であり、連日の少雨、融雪、ゲリラ豪雨などが原因と考えられます。
※　下記の青森県の土砂災害発生事例一覧表参照

◎このように少量な降雨でも土砂災害事例があることを踏まえ、土砂災害発生の危険度が高まり「土砂災害警戒情報」が発表された際は、市町村において土砂災害警戒区域がある地区を対象に、空振りを恐れず、避難勧告・避難指示の発令を判断されますようお願いします。
◎また、大雨時や「土砂災害警戒情報」が発表された際は、土砂災害が発生しやすい状況ですので、土砂災害警戒区域にいらっしゃる方は、早めに避難してください。

※青森県内の土砂災害発生事例の箇所図、雨量変化図（時系列の雨量と災害発生時刻がわかるグラフ）は、別添資料の「土砂災害事例とりまとめ台帳」のとおりです。

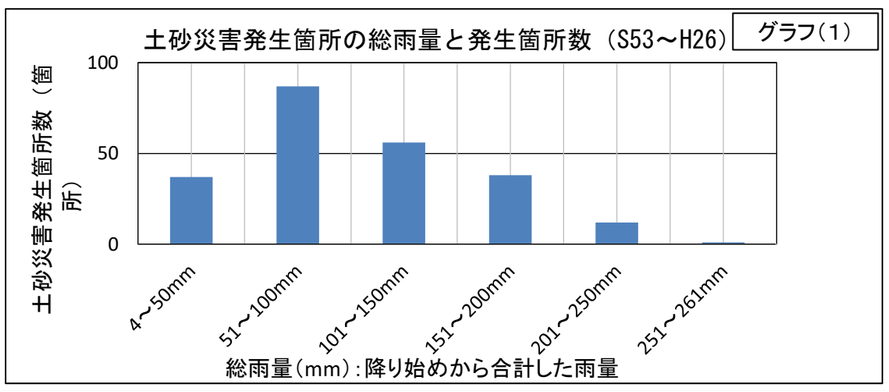

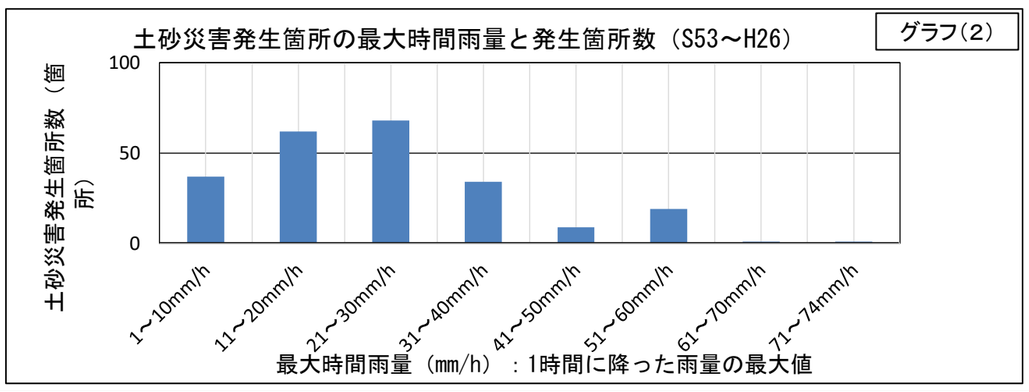

青森県の土砂災害発生事例一覧表（総雨量、最大時間雨量データ）　※土砂災害発生事例：昭和53年度～平成26年度

事例番号（発生日順）	災害発生場所(市町村名は平成27年12月現在) 管内（地域県民局）	市町村名	地区名	危険個所区域名	雨量情報 災害発生時までの総雨量（mm）	総雨量（mm）	最大時間雨量（mm/h）	災害発生時の気象情報 ※土砂災害警戒情報は平成19年6月から運用開始	災害種別 ○土石流、△がけ崩れ、×地すべり		降雨要因	災害発生年月日 年（和暦）	年（西暦）	月	日	時	分	被害情報 死者（人）	負傷者（人）	人家全壊（戸）	人家半壊（戸）	人家一部破損（戸）	備　考（被害状況など）	整理番号
183	中南	大鰐町	大鰐	大鰐	40	42	14	大雨警報	がけ崩れ	△	大気不安定	H25年	2013	07	02	16	00	0	0	0	0	0	大鰐温泉スキー場のゲレンデで、大規模な土砂崩れ。3日に町職員発見	183
184	中南	大鰐町	長峰	長峰	52	77	42	大雨警報	がけ崩れ	△	大気不安定	H25年	2013	07	27	15	00	0	0	0	0	0	大鰐町長峰前田ノ沢町道で土砂崩落。道路不通	184
185	中南	弘前市	相馬	相馬	57	60	24	大雨警報	がけ崩れ	△	大気不安定	H25年	2013	07	27	15	00	0	0	0	0	0	市道法面、上部はりんご園	185
186	中南	平川市	葛川	葛川	49	54	34	大雨警報	がけ崩れ	△	大気不安定	H25年	2013	07	27	16	00	0	0	0	0	0	平川市葛川で浅瀬石川に流れ込む沢が流木にふさがれて道路冠水	186
187	中南	西目屋村	二ツ井	二ツ井	48	104	32	大雨注意報	がけ崩れ	△	大気不安定	H25年	2013	08	09	06	00	－	－	－	－	－	県道西目屋二ツ井線　西目屋村砂子瀬～秋田県境　交通規制	187
189	中南	大鰐町	居土	居土	89	101	38	大雨警報	がけ崩れ	△	大気不安定	H25年	2013	08	09	08	00	－	－	－	－	－	町道花岡線　大鰐町居土字目屋沢　交通規制	189
191	中南	弘前市	紙漉沢堰根	相馬	93	93	39	大雨警報	がけ崩れ	△	大気不安定	H25年	2013	08	09	10	30	0	0	0	0	0	土砂災害警戒区域（土石流イエロー）内、人家被害なし、旧相馬村	191
205	中南	弘前市	乳井	乳井	159	214	36	大雨警報	がけ崩れ	△	台風	H25年	2013	09	16	13	00	0	0	0	0	0	9/24 19:00　2世帯9人に避難勧告、10/2 11:40解除	205
206	中南	弘前市	乳井舘ノ沢	館ノ沢	159	214	36	大雨警報	がけ崩れ	△	台風	H25年	2013	09	16	13	00	0	0	0	0	0	9/24 19:00　1世帯6人に避難指示	206
207	中南	平川市	広船広沢	広船	152	200	29	大雨注意報	がけ崩れ	△	台風	H25年	2013	09	16	13	00	0	0	0	0	0		207
208	中南	平川市	新屋栄館	新屋	160	213	32	大雨注意報	がけ崩れ	△	台風	H25年	2013	09	16	13	00	0	0	0	0	0		208
212	中南	弘前市	相馬山田	相馬	128	186	30	大雨警報	がけ崩れ	△	台風	H25年	2013	09	16	13	00	0	0	0	0	0		212
213	中南	平川市	唐竹	唐竹	155	207	32	大雨注意報	がけ崩れ	△	台風	H25年	2013	09	16	13	00	0	0	0	0	0	法面崩落	213
214	中南	大鰐町	宿川原川崎	川崎	199	227	41	土砂災害警戒情報	がけ崩れ	△	台風	H25年	2013	09	16	14	00	0	0	0	1	0	非住家全壊1棟	214
215	中南	大鰐町	宿川原前平	前平	192	223	36	土砂災害警戒情報	がけ崩れ	△	台風	H25年	2013	09	16	14	00	0	0	0	0	0	非住家一部損壊1棟	215
216	中南	大鰐町	虹貝	虹貝3号	184	210	37	土砂災害警戒情報	がけ崩れ	△	台風	H25年	2013	09	16	14	00	0	0	0	0	0	16日13:45大鰐町全世帯4,283世帯、10,880人に避難勧告。17日13:45解除	216
217	中南	大鰐町	虹貝	虹貝新田沢	184	210	37	土砂災害警戒情報	土石流	○	台風	H25年	2013	09	16	14	00	0	0	0	0	1	非住家全壊1棟、1世帯2名自主避難	217
218	中南	平川市	小国川原田	虹の湖温泉	161	178	29	土砂災害警戒情報	がけ崩れ	△	台風	H25年	2013	09	16	14	00	0	0	0	0	1	自主避難1世帯2人	218
219	中南	弘前市	百沢	後長根沢	162	195	30	土砂災害警戒情報	土石流	○	台風	H25年	2013	09	16	14	00	0	0	0	0	0	非住家被害1戸	219
220	中南	平川市	唐竹小金森	小金森1号	183	210	32	土砂災害警戒情報	がけ崩れ	△	台風	H25年	2013	09	16	14	00	0	0	0	0	0		220
222	中南	弘前市	西茂森1丁目	茂森新町	201	208	36	土砂災害警戒情報	がけ崩れ	△	台風	H25年	2013	09	16	15	00	0	0	0	0	0	16日1世帯2人が自主避難。22日10:30　5世帯16人に避難指示。23日監視カメラ設置。	222
225	中南	大鰐町	長峰	長峰字駒木沢	4	9	1	－（融雪）	がけ崩れ	△	融雪	H26年	2014	03	31	00	00	0	0	0	0	0	（農道・農地の被災）リンゴ園地で大規模な崩落。30日夜～31日朝発生	225
227	中南	弘前市	吉川村元	村元3号	71	209	25	土砂災害警戒情報	がけ崩れ	△	停滞前線	H26年	2014	08	06	05	00	0	0	0	0	0		227
230	中南	平川市	碇ケ関古懸門前	古懸2号	68	117	15	大雨注意報	がけ崩れ	△	低気圧	H26年	2014	08	22	13	00	0	0	0	0	0	23日朝発生（主に倒木）法面崩落	230
8	三八	三戸町	川守田	川守田	57	66	11	大雨注意報	がけ崩れ	△	低気圧	S56年	1981	06	23	09	00	2	2	0	2	0		8
29	三八	八戸市	糠塚蟹沢	蟹沢	115	165	27	大雨注意報	がけ崩れ	△	低気圧	S57年	1982	05	21	08	00	0	0	0	0	0	小屋1棟全壊	29
30	三八	八戸市	豊崎町桜沢	桜沢	127	165	27	大雨警報	がけ崩れ	△	低気圧	S57年	1982	05	21	10	00	0	0	0	0	1	小屋1戸全壊	30
33	三八	八戸市	沢里沢里山	沢里山	153	165	27	大雨警報	がけ崩れ	△	低気圧	S57年	1982	05	21	15	00	0	0	0	0	1		33
35	三八	新郷村	戸来鹿田	鹿田	91	95	7	大雨警報	がけ崩れ	△	低気圧	S57年	1982	05	21	16	00	0	0	0	0	0		35
40	三八	八戸市	八戸市河原木小田上	小田上	37	38	8	－	がけ崩れ	△	低気圧	S61年	1986	09	18	05	00	0	0	0	0	0		40
45	三八	新郷村	戸来長峯	長峰	170	205	33	大雨警報	がけ崩れ	△	低気圧	H2年	1990	10	26	23	45	0	0	1	0	0	県道一時通行止	45
46	三八	八戸市	南郷島守	島守	111	120	7	大雨警報	がけ崩れ	△	台風	H3年	1991	10	13	13	00	－	－	－	－	－		46
47	三八	南部町	小向二又	小向二又	71	71	4	大雨警報	がけ崩れ	△	台風	H3年	1991	10	13	18	00	－	－	－	－	－		47
68	三八	新郷村	西越	西越	106	164	26	大雨注意報	がけ崩れ	△	停滞前線	H10年	1998	08	29	02	00	0	0	0	0	0	小屋半壊,落石防護柵破損	68
80	三八	南部町	椛木	樺木	64	194	31	大雨警報	がけ崩れ	△	低気圧	H11年	1999	10	28	07	00	0	0	0	0	1	人家の裏山崩壊	80
81	三八	三戸町	梅内城ノ下	城ノ下	128	258	51	大雨警報	がけ崩れ	△	低気圧	H11年	1999	10	28	08	00	0	0	0	0	0	10:10避難勧告99名	81
82	三八	三戸町	川守田	沼ノ沢川	128	258	51	大雨警報	土石流	○	低気圧	H11年	1999	10	28	08	00	0	0	1	1	0		82
83	三八	南部町	玉掛	諏訪ノ平	157	230	56	大雨警報	がけ崩れ	△	低気圧	H11年	1999	10	28	09	00	0	0	0	0	0	自動車破損1	83
84	三八	南部町	玉掛	諏訪ノ平	157	230	56	大雨警報	がけ崩れ	△	低気圧	H11年	1999	10	28	09	00	0	0	0	0	0	10/28土砂崩れ、その後の降雨により土砂が民家近くまで流出し11/1 12:00避難勧告(51世帯)	84
85	三八	南部町	玉掛	玉掛	157	230	56	大雨警報	がけ崩れ	△	低気圧	H11年	1999	10	28	09	00	0	0	0	0	0	地すべり、ビニールハウス破損1	85
86	三八	五戸町	倉石又重北向	北向	178	237	51	大雨警報	がけ崩れ	△	低気圧	H11年	1999	10	28	09	00	0	0	0	0	1	2世帯に避難勧告	86
87	三八	五戸町	浅水六角	六角	209	262	52	大雨警報	がけ崩れ	△	低気圧	H11年	1999	10	28	09	30	1	0	1	0	0	物置小屋半壊1,自動車損壊1	87
88	三八	八戸市	南郷島守	島守	123	189	24	大雨警報	がけ崩れ	△	低気圧	H11年	1999	10	28	10	00	0	0	0	0	0	小屋一部破損、ﾋﾞﾆｰﾙﾊｳｽ全壊	88
89	三八	五戸町	浅水	浅水	209	262	52	大雨警報	がけ崩れ	△	低気圧	H11年	1999	10	28	10	00	0	0	0	0	0	寺の裏斜面崩壊、亀裂発生、10:00避難勧告（4世帯10人）、自主避難4世帯	89
90	三八	五戸町	浅水	浅水	209	262	52	大雨警報	がけ崩れ	△	低気圧	H11年	1999	10	28	10	00	0	0	0	0	0	斜面崩壊及び亀裂発生、神社鳥居全壊1、自主避難6世帯	90
91	三八	南部町	玉掛	玉掛	187	230	56	大雨警報	がけ崩れ	△	低気圧	H11年	1999	10	28	10	00	0	0	0	0	0	斜面上部に亀裂発生	91
92	三八	五戸町	倉石又重太田	太田	196	237	51	大雨警報	がけ崩れ	△	低気圧	H11年	1999	10	28	10	00	0	0	0	0	0	自主避難1世帯	92
93	三八	南部町	斗賀	斗賀	200	219	51	大雨警報	がけ崩れ	△	低気圧	H11年	1999	10	28	12	00	0	0	0	0	0	10:00避難勧告(10世帯34人)	93
95	三八	南部町	鳥谷石和	石和	244	246	35	大雨警報	がけ崩れ	△	低気圧	H11年	1999	10	28	15	00	0	0	0	0	0	物置小屋基礎崩壊1	95
96	三八	南部町	鳥谷金田一	金田一	244	246	35	大雨警報	がけ崩れ	△	低気圧	H11年	1999	10	28	15	00	0	0	0	0	0	物置半壊、4世帯自主避難（崩壊前）	96
105	三八	八戸市	白銀町	浜崖	78	90	27	大雨警報	がけ崩れ	△	台風	H13年	2001	09	11	22	00	0	0	0	0	0	市道陥没、市道からＪＲ線へ土砂流出、JR線を埋そく	105
107	三八	八戸市	白銀町	大沢片平	87	90	27	大雨警報	がけ崩れ	△	台風	H13年	2001	09	11	23	00	0	0	0	0	0	民地からＪＲ線へ土砂流出、JR線を埋そく	107
114	三八	八戸市	是川	是川四丁目	101	120	12	大雨警報	がけ崩れ	△	台風	H16年	2004	09	30	11	00	0	1	0	0	0	避難勧告11世帯、非住家被害1戸	114
115	三八	五戸町	倉石又重	太田区域	134	161	17	大雨警報	がけ崩れ	△	台風	H16年	2004	09	30	11	00	0	0	0	0	0		115
127	三八	八戸市	新井田小久保尻	小久保尻	70	167	11	大雨警報	がけ崩れ	△	低気圧	H18年	2006	10	07	06	00	0	0	0	0	1		127
128	三八	新郷村	戸来金ケ沢	金ケ沢	58	58	4	－（融雪）	がけ崩れ	△	融雪	H19年	2007	01	30	08	00	0	0	0	0	0		128
129	三八	階上町	道仏小舟渡	小舟渡	167	230	74	大雨注意報	がけ崩れ	△	低気圧	H19年	2007	11	11	21	00	0	0	0	0	0		129
137	三八	八戸市	河原木	日計2号	103	124	11	大雨注意報	がけ崩れ	△	低気圧	H20年	2008	06	24	09	00	0	0	0	0	0	堆積していた土砂が降雨により流出、自主避難	137
141	三八	八戸市	南郷島守	島守〈南郷〉	106	152	24	大雨警報	がけ崩れ	△	低気圧	H21年	2009	10	08	18	00	0	0	0	0	0	島守小学校裏手土手崩落。同小水車小屋一部損壊	141
169	三八	田子町	田子	塚ノ上	261	269	14	大雨警報	がけ崩れ	△	台風	H23年	2011	09	22	01	00	0	0	0	0	0	人家裏でがけ崩れ。1世帯2名が避難。	169
170	三八	南部町	玉掛	諏訪ノ平	239	250	13	大雨警報	がけ崩れ	△	台風	H23年	2011	09	22	01	00	0	0	0	0	0	（急傾斜対策済上部）	170
171	三八	田子町	山口八幡平	八幡平沢	227	227	11	大雨注意報	土石流	○	台風	H23年	2011	09	22	12	00	0	0	0	0	0	湧き水箇所からの土砂流出	171
229	三八	田子町	相米根渡	相米根渡	45	58	17	－（注意報直前）	がけ崩れ	△	低気圧	H26年	2014	08	15	12	50	0	0	0	0	1	町道法面崩壊による民家損壊。1世帯3人が自主避難	229
1	西北	鰺ヶ沢町	淀町	淀町	92	92	14	－（注意報解除後）	がけ崩れ	△	停滞前線	S53年	1978	06	18	16	00	0	0	0	0	0		1
2	西北	鰺ヶ沢町	舞戸町	本町5号	92	92	14	－（注意報解除後）	がけ崩れ	△	停滞前線	S53年	1978	06	18	16	00	0	0	0	0	0		2
3	西北	鰺ヶ沢町	南浮田	南浮田	92	92	14	－（注意報解除後）	がけ崩れ	△	停滞前線	S53年	1978	06	18	16	00	0	0	0	0	0		3
5	西北	鰺ヶ沢町	七ツ石町	七ツ石	51	51	10	大雨注意報	がけ崩れ	△	低気圧	S54年	1979	06	27	01	00	0	0	0	0	1		5
6	西北	深浦町	深浦中沢	中沢	75	77	27	大雨注意報	がけ崩れ	△	低気圧	S54年	1979	09	18	22	00	0	0	0	0	1	一部クラック有。物置小屋1棟全壊	6
12	西北	鰺ヶ沢町	姥袋町	姥袋2号	63	64	7	大雨警報	がけ崩れ	△	低気圧	S56年	1981	07	06	21	00	0	0	0	0	0	災害報告は1件のみ　上部クラックL=30m、下部はらみ　避難命令あり	12
14	西北	鰺ヶ沢町	南浮田	南浮田	105	175	27	大雨警報	がけ崩れ	△	台風	S56年	1981	08	22	12	00	0	0	0	0	0		14
15	西北	鰺ヶ沢町	新地町	新地町	105	175	27	大雨警報	がけ崩れ	△	台風	S56年	1981	08	22	12	00	0	0	0	1	0		15
16	西北	鰺ヶ沢町	舞戸町	岩屋	109	175	27	大雨警報	がけ崩れ	△	台風	S56年	1981	08	22	12	30	0	0	0	0	0		16
17	西北	鰺ヶ沢町	舞戸町	舘	109	175	27	大雨警報	がけ崩れ	△	台風	S56年	1981	08	22	12	30	0	0	0	0	0		17
18	西北	鰺ヶ沢町	湯舟町	湯舟町	109	175	27	大雨警報	がけ崩れ	△	台風	S56年	1981	08	22	13	00	0	0	0	0	0		18
19	西北	鰺ヶ沢町	湯舟町	－	109	175	27	大雨警報	がけ崩れ	△	台風	S56年	1981	08	22	13	00	0	0	0	0	0		19
20	西北	鰺ヶ沢町	北浮田	北浮田	110	175	27	大雨警報	がけ崩れ	△	台風	S56年	1981	08	22	15	00	0	0	0	0	1		20
21	西北	深浦町	追良瀬	おいらせ	128	183	23	大雨警報	がけ崩れ	△	台風	S56年	1981	08	22	15	00	－	－	－	－	－		21
37	西北	鰺ヶ沢町	淀町	淀町	22	28	12	－	がけ崩れ	△	大気不安定	S57年	1982	08	30	01	00	0	0	0	0	0		37

青森県の土砂災害発生事例一覧表（総雨量、最大時間雨量データ）　※土砂災害発生事例：昭和53年度～平成26年度

◎土砂災害発生時までの総雨量、最大時間雨量について　※総雨量：降り始めから合計した雨量　※最大時間雨量：1時間に降った雨量の最大値
・土石流は、総雨量27mm～213mmの降雨で発生事例が13件あります。
・がけ崩れは、総雨量12mm～244mmの降雨で発生事例が216件あります。
・地すべりは、総雨量15mm～44mmの降雨で発生事例が2件あります。**このように、総雨量が10数mm程度の少量な降雨でも土砂災害が発生しています。**
◎県内の土砂災害事例中で、総雨量が50mmを超えると事例数が増加傾向になり、**総雨量0～100mmで発生した事例数の割合は50%を超えています。総雨量が100mmを超える大雨の際は、特に注意が必要です。（下記のグラフ（1）のとおり）**
また、（最大）時間雨量が10mm/hを超えると事例数が増加傾向になり、**（最大）時間雨量0～30mm/hで発生した事例数の割合は50%を超えています。時間雨量が30mm/hを超える大雨の際は、特に注意が必要です。（下記のグラフ（2）のとおり）**
◎県内の土砂災害事例中で、大雨警報発表前の大雨注意報発表時の発生事例数の割合は約30%になります。
そのほか、大雨注意報の発表が無い時の発生事例数の割合は約10%であり、連日の少雨、融雪、ゲリラ豪雨などが原因と考えられます。
※　下記の青森県の土砂災害発生事例一覧表参照

◎このように少量な降雨でも土砂災害事例があることを踏まえ、土砂災害発生の危険度が高まり「土砂災害警戒情報」が発表された際は、市町村において土砂災害警戒区域がある地区を対象に、空振りを恐れず、避難勧告・避難指示の発令を判断されますようお願いします。
◎また、大雨時や「土砂災害警戒情報」が発表された際は、土砂災害が発生しやすい状況ですので、土砂災害警戒区域にいらっしゃる方は、早めに避難してください。

※青森県内の土砂災害発生事例の箇所図、雨量変化図（時系列の雨量と災害発生時刻がわかるグラフ）は、別添資料の「土砂災害事例とりまとめ台帳」のとおりです。

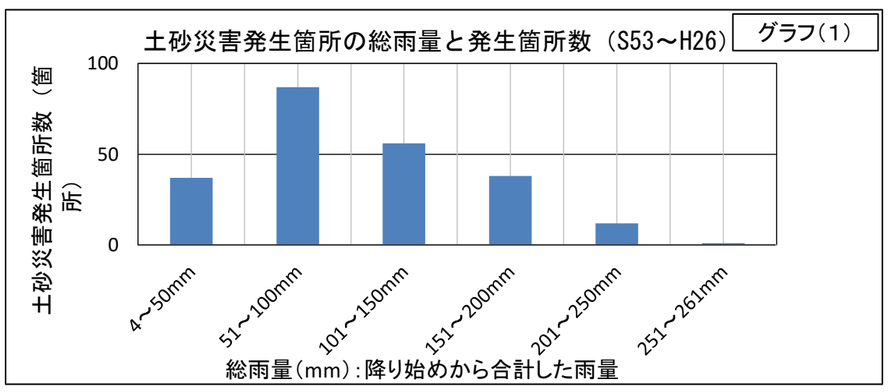

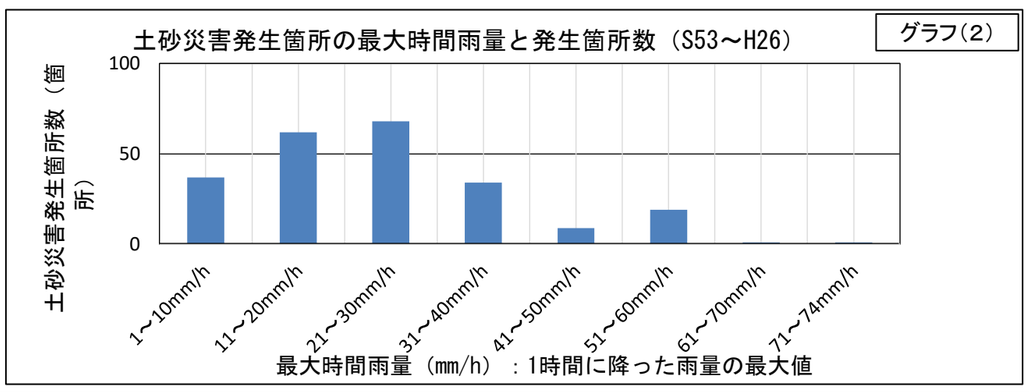

青森県の土砂災害発生事例一覧表（総雨量、最大時間雨量データ）　※土砂災害発生事例：昭和53年度～平成26年度

事例番号（発生日順）	災害発生場所(市町村名は平成27年12月現在) 管内（地域県民局）	市町村名	地区名	危険個所区域名	雨量情報 災害発生時までの総雨量（mm）	総雨量（mm）	最大時間雨量（mm/h）	災害発生時の気象情報 ※土砂災害警戒情報は平成19年6月から運用開始	災害種別 ○土石流、△がけ崩れ、×地すべり		降雨要因	災害発生年月日 年（和暦）	年（西暦）	月	日	時	分	被害情報 死者（人）	負傷者（人）	人家全壊（戸）	人家半壊（戸）	人家一部破損（戸）	備　考（被害状況など）	整理番号
38	西北	鰺ヶ沢町	姥袋町	姥袋1号	68	92	11	大雨警報	がけ崩れ	△	台風	S57年	1982	09	13	04	00	0	0	0	0	0	亀裂有り	38
41	西北	深浦町	広戸	広戸	79	82	23	ー（警報直前：急な雨）	がけ崩れ	△	低気圧	S63年	1988	06	09	14	00	ー	ー	ー	ー	ー		41
53	西北	中泊町	小泊	小泊	94	129	32	大雨警報	がけ崩れ	△	大気不安定	H9年	1997	08	04	22	40	0	0	0	0	0	倒木が2本あり。空き地に土砂崩落。人家2戸に被害なし。4日23:50避難勧告　人家2戸（13人）	53
58	西北	中泊町	小泊	下前	104	127	13	ー	がけ崩れ	△	低気圧	H10年	1998	05	08	04	00	0	0	0	0	0	5/2頃亀裂発見、5/7 17時通報、5/8未明土砂崩壊、5時にシート張実施	58
59	西北	深浦町	追良瀬塩見崎	塩見崎	57	82	15	大雨注意報	がけ崩れ	△	低気圧	H10年	1998	05	08	05	00	0	0	0	0	0		59
61	西北	深浦町	岩崎玉坂	玉坂	20	20	5	ー	がけ崩れ	△	低気圧	H10年	1998	05	13	00	00	0	0	0	0	0	5/7-8の雨で緩んでいたと思われる。	61
79	西北	深浦町	深浦	万年坂	102	102	37	大雨注意報	がけ崩れ	△	低気圧	H11年	1999	10	08	15	00	0	0	0	0	0		79
97	西北	中泊町	小泊	下前	11	11	3	ー（融雪）	がけ崩れ	△	融雪	H12年	2000	03	30	10	00	0	0	0	0	0	区域内で同時多発（亀裂・変状）	97
99	西北	中泊町	小泊	下前区域	44	44	15	ー	地すべり	×	低気圧	H13年	2001	07	17	21	00	0	0	0	0	0	宅地擁壁被害1戸	99
116	西北	深浦町	ー	西岩崎山	27	33	17	大雨注意報	土石流	○	低気圧	H17年	2005	07	10	20	00	0	0	0	0	0	県道岩崎西目屋弘前線通行止め(12日朝発生)	116
117	西北	深浦町	ー	白神岳登山道	57	72	38	大雨警報	土石流	○	大気不安定	H17年	2005	08	29	10	00	0	0	0	0	0	土石流　十二湖～白神岳登山道の始点から400m付近	117
119	西北	中泊町	小泊下前	下前区域	52	65	15	大雨注意報	がけ崩れ	△	停滞前線	H17年	2005	09	18	19	00	0	0	0	0	0	19日朝確認	119
123	西北	鰺ヶ沢町	南浮田	南浮田	14	15	11	大雨注意報	がけ崩れ	△	大気不安定	H18年	2006	08	22	11	00	ー	ー	ー	ー	ー		123
125	西北	深浦町	北金ケ沢榊原	榊原	72	72	45	大雨警報	がけ崩れ	△	低気圧	H18年	2006	08	29	05	00	0	0	0	0	0	自主避難1世帯2名	125
126	西北	鰺ヶ沢町	湯舟町	湯舟	44	44	29	大雨警報	がけ崩れ	△	低気圧	H18年	2006	08	29	05	00	0	0	0	0	0		126
140	西北	鰺ヶ沢町	南浮田町	南浮田町	77	77	14	大雨警報	がけ崩れ	△	低気圧	H21年	2009	07	19	08	30	0	0	0	0	0		140
142	西北	鰺ヶ沢町	淀町	淀町	52	72	9	大雨注意報	がけ崩れ	△	低気圧	H21年	2009	10	08	18	00	0	0	0	0	0		142
147	西北	鰺ヶ沢町	湯舟町	湯舟5号	57	104	35	大雨警報	がけ崩れ	△	低気圧	H22年	2010	08	31	07	00						（工事施工中区域）	147
148	西北	鰺ヶ沢町	芦萢町下雲母坂	下雲母坂	124	153	56	大雨警報	がけ崩れ	△	低気圧	H22年	2010	08	31	08	30	0	0	0	0	0	崩壊地下部人家住民　隣家へ自主避難　　白沢地区8/318:50頃、自主避難5世帯7人	148
158	西北	中泊町	小泊長坂	下前9号〈小泊〉	108	110	61	土砂災害警戒情報	がけ崩れ	△	大気不安定	H22年	2010	09	01	06	00	0	0	0	0	0	9月1日9:30　大雨による土砂崩れの危険があるため、下前地区3世帯3名に避難指示発令	158
160	西北	鰺ヶ沢町	南浮田町	南浮田町	85	85	17	大雨注意報	がけ崩れ	△	大気不安定	H22年	2010	09	22	08	00	0	0	0	0	0		160
161	西北	鰺ヶ沢町	中村町下清水崎	下清水崎1号	86	86	16	ー（警報注意報解除後）	がけ崩れ	△	大気不安定	H22年	2010	09	23	09	00	0	0	0	0	0		161
165	西北	鰺ヶ沢町	日照田町	野脇	81	132	9	大雨警報	がけ崩れ	△	停滞前線	H23年	2011	09	18	09	00	0	0	0	0	0	路肩決壊、道路片側不通	165
179	西北	深浦町	大間越	大間越	11	11	2	ー（融雪）	がけ崩れ	△	融雪	H25年	2013	03	08	00	00	0	0	0	0	0	8日6:18、JR五能線線路上の土砂を運転士発見、列車は土砂に乗り上げ停止	179
190	西北	五所川原市	金木町喜良市	金木	94	99	54	大雨警報	がけ崩れ	△	大気不安定	H25年	2013	08	09	08	00	ー	ー	ー	ー	ー	県道屏風山内真部線　五所川原市金木町喜良市　　交通規制	190
192	西北	鰺ヶ沢町	中村町	中村	82	141	35	土砂災害警戒情報	がけ崩れ	△	停滞前線	H25年	2013	08	19	08	00	0	0	0	0	0	（土砂災害警戒区域内）	192
196	西北	鰺ヶ沢町	中村町	中村町	38	95	13	大雨注意報	がけ崩れ	△	低気圧	H25年	2013	08	31	13	00	0	0	0	0	0	（町道）	196
198	西北	鰺ヶ沢町	ー	西赤石山	88	124	19	大雨警報	がけ崩れ	△	低気圧	H25年	2013	08	31	17	00	0	0	0	0	0	（町道）	198
199	西北	鰺ヶ沢町	ー	津軽峠	83	147	23	大雨警報	がけ崩れ	△	低気圧	H25年	2013	08	31	17	00	0	0	0	0	0	（町道）	199
201	西北	鰺ヶ沢町	本町	本町2号	111	181	24	大雨警報	がけ崩れ	△	台風	H25年	2013	09	16	12	00	0	0	0	0	0		201
204	西北	鰺ヶ沢町	湯舟町	湯舟4号	112	147	20	大雨警報	がけ崩れ	△	台風	H25年	2013	09	16	13	00	0	0	0	0	0	非住家被害1戸	204
209	西北	鰺ヶ沢町	中村町下清水崎	下清水崎1号	111	144	19	大雨警報	がけ崩れ	△	台風	H25年	2013	09	16	13	00	0	0	0	0	0		209
223	西北	鰺ヶ沢町	米町	本町4号	78	87	14	大雨警報	がけ崩れ	△	台風	H25年	2013	10	16	12	30	ー	ー	1	ー	ー	非住家（小屋）被害1戸、1世帯1人に避難指示	223
224	西北	鰺ヶ沢町	本町	本町4号	8	11	2	ー（融雪）	がけ崩れ	△	融雪	H26年	2014	02	11	06	10	0	0	0	0	0	鰺ヶ沢町商工会館一部破損及び小屋破損、町道通行止め	224
226	西北	鰺ヶ沢町	北浮田町兼草	兼草2号	126	190	24	土砂災害警戒情報	がけ崩れ	△	停滞前線	H26年	2014	08	06	05	00	0	0	0	0	0	人家背後斜面一部崩落。家屋被害なし。	226
22	上北	野辺地町	馬門	馬門	207	224	19	大雨警報	がけ崩れ	△	台風	S56年	1981	08	23	03	00	0	0	0	0	0		22
24	上北	三沢市	大町3丁目	猫又	141	141	10	大雨警報	がけ崩れ	△	台風	S56年	1981	08	23	09	00	0	0	0	0	0	県道三沢・十和田市線片側通行	24
28	上北	三沢市	三沢猫又	猫又	67	164	25	大雨注意報	がけ崩れ	△	低気圧	S57年	1982	05	21	07	00	0	0	0	0	0		28
31	上北	三沢市	古間木山	薬師	136	164	25	大雨警報	がけ崩れ	△	低気圧	S57年	1982	05	21	12	00	0	0	0	0	0	道路ブロック積(L=2.0m,H=1.3m,A=26.0m²)倒壊	31
32	上北	三沢市	古間木山	古間木山	146	164	25	大雨警報	がけ崩れ	△	低気圧	S57年	1982	05	21	14	00	0	0	0	0	1		32
34	上北	三沢市	古間木山	古牧	156	164	25	大雨警報	がけ崩れ	△	低気圧	S57年	1982	05	21	16	00	0	0	0	0	0	私鉄不通	34
36	上北	三沢市	大町二丁目	大町二丁目	159	164	25	大雨警報	がけ崩れ	△	低気圧	S57年	1982	05	21	17	00	0	0	0	0	0		36
44	上北	三沢市	古間木山	古間木山3号	107	154	42	大雨注意報	がけ崩れ	△	低気圧	H2年	1990	10	26	19	00	0	0	0	0	0	三沢市2世帯自主避難	44
52	上北	東北町	田ノ沢	田ノ沢	62	64	8	大雨注意報	がけ崩れ	△	低気圧	H8年	1996	05	10	03	00	0	0	0	0	0	雪崩対策事業実施個所	52
62	上北	六ヶ所村	泊	泊	70	70	7	大雨警報	がけ崩れ	△	低気圧	H10年	1998	06	15	14	30	0	0	0	0	0	小屋半壊、村道片側通行	62
65	上北	野辺地町	野辺地	野辺地	46	58	22	大雨注意報	がけ崩れ	△	低気圧	H10年	1998	08	07	00	30	0	0	0	0	0	町道通行止め	65
74	上北	三沢市	春日台2丁目	春日台	93	94	7	大雨注意報	がけ崩れ	△	低気圧	H10年	1998	10	02	11	00	0	0	0	0	0	プレハブ物置の基礎が破損	74
75	上北	おいらせ町	中下田	中下田	21	23	8	大雨注意報	がけ崩れ	△	台風	H10年	1998	10	18	07	00	0	0	0	0	0	斜面上部に亀裂	75
78	上北	六ヶ所村	泊焼山	泊山	64	69	11	ー（注意報直前）	がけ崩れ	△	低気圧	H11年	1999	05	25	08	05	0	0	0	0	0	自主避難1世帯	78
94	上北	六戸町	上吉田	上吉田	209	224	47	大雨警報	がけ崩れ	△	低気圧	H11年	1999	10	28	13	00	0	0	0	0	0	28日13:00小崩落、14:20自主避難	94
100	上北	三沢市	古間木山	本町	72	125	22	大雨警報	がけ崩れ	△	台風	H13年	2001	09	11	19	30	0	0	0	0	0	斜面下の市道へ土砂流出。片側通行。	100
102	上北	三沢市	新町2丁目	新町	81	112	22	大雨警報	がけ崩れ	△	台風	H13年	2001	09	11	20	00	0	0	0	0	0		102
106	上北	七戸町	七戸	城内	75	89	14	大雨警報	がけ崩れ	△	台風	H13年	2001	09	11	22	00	0	0	0	0	0		106
110	上北	六ヶ所村	泊	泊山	124	132	25	大雨注意報	がけ崩れ	△	台風	H15年	2003	08	09	21	00	0	0	0	0	0		110
124	上北	七戸町	鶴児平	鶴児平	27	34	25	大雨注意報	がけ崩れ	△	大気不安定	H18年	2006	08	22	15	00	0	0	0	0	0		124
197	上北	横浜町	ー	八幡烏帽子	46	113	13	大雨注意報	がけ崩れ	△	低気圧	H25年	2013	08	31	15	00	0	0	0	0	0	（町道）	197
200	上北	六ヶ所村	泊	泊	104	153	23	大雨警報	がけ崩れ	△	低気圧	H25年	2013	08	31	22	00	0	0	0	0	0	（急傾斜地小崩落　人家被害なし）	200
231	上北	十和田市	奥瀬	焼山外	113	142	22	土砂災害警戒情報	がけ崩れ	△	低気圧	H26年	2014	08	22	22	00	0	0	0	0	0	（国道法面7箇所　奥入瀬渓流）22日夜、国道で土砂崩れ、通行止め。22日午後9時5分頃通報。13人が一時自主避難	231
9	下北	むつ市	脇野沢新井田	新井田	51	51	11	ー（注意報解除後）	がけ崩れ	△	低気圧	S56年	1981	06	23	19	00	0	0	0	0	0	小屋1棟全壊	9
42	下北	むつ市	田名部落野沢	落野沢	152	163	26	大雨警報	がけ崩れ	△	低気圧	S63年	1988	06	09	19	00	ー	ー	ー	ー	ー		42
43	下北	むつ市	小川町2丁目	小川	86	97	13	大雨警報	がけ崩れ	△	台風	H2年	1990	09	20	10	40	0	0	0	0	0	避難勧告（2世帯）	43
54	下北	佐井村	佐井	佐井区域	127	127	28	大雨注意報	がけ崩れ	△	低気圧	H9年	1997	08	10	07	00	0	0	0	0	0		54
55	下北	佐井村	佐井	佐井2号区域	148	154	28	大雨注意報	がけ崩れ	△	低気圧	H9年	1997	08	12	16	20	0	0	0	0	0	崩壊土砂が人家まで30cmのところまで流出	55
63	下北	東通村	白糠	白糠2号区域	59	59	9	大雨注意報	がけ崩れ	△	低気圧	H10年	1998	06	20	16	00	0	0	0	0	0	国道法面、自主避難4世帯	63
71	下北	大間町	奥戸	奥戸	164	171	28	大雨警報	がけ崩れ	△	台風	H10年	1998	09	16	16	00	0	0	0	1	0		71
72	下北	大間町	奥戸	奥戸	164	171	28	大雨警報	がけ崩れ	△	台風	H10年	1998	09	16	16	00	0	0	0	0	1	自主避難1世帯	72
98	下北	むつ市	脇野沢桂沢	脇野沢村	119	120	55	大雨警報	がけ崩れ	△	停滞前線	H12年	2000	07	25	18	00	0	0	0	0	0	避難勧告6世帯	98
101	下北	東通村	白糠明神川端	白糠	104	157	22	大雨警報	がけ崩れ	△	台風	H13年	2001	09	11	20	00	0	0	0	0	0		101
103	下北	東通村	白糠	明神ノ上1号	124	157	22	大雨警報	がけ崩れ	△	台風	H13年	2001	09	11	21	00	0	0	0	0	0	国道338号に土砂流出。一時通行止め。	103
104	下北	東通村	白糠浜通	白糠	141	157	22	大雨警報	がけ崩れ	△	台風	H13年	2001	09	11	21	30	0	0	0	0	0		104
122	下北	むつ市	脇野沢	脇野沢	71	71	21	ー（警報注意報解除後）	がけ崩れ	△	停滞前線	H18年	2006	08	21	05	25	0	0	0	0	0	九艘泊脇野沢線　全面通行止め	122
139	下北	むつ市	大湊新町	大湊新町1号	72	88	17	大雨警報	がけ崩れ	△	低気圧	H21年	2009	07	19	08	00	0	0	0	0	0		139
145	下北	むつ市	川内町家ノ上	家ノ上〈川内〉	27	50	14	大雨注意報	がけ崩れ	△	低気圧	H22年	2010	07	12	01	00	0	0	0	0	0	非住家被害1戸、7月12日午前7時頃市に連絡有。	145
162	下北	むつ市	脇野沢九艘泊	大ノ崎沢	90	97	37	大雨警報	土石流	○	大気不安定	H23年	2011	08	15	09	00	0	0	0	0	0	県道九艘泊脇野沢線で道路冠水	162
193	下北	佐井村	佐井磯谷	磯谷	91	134	28	土砂災害警戒情報	がけ崩れ	△	低気圧	H25年	2013	08	23	16	35	0	0	0	0	0	（急傾斜地崩壊危険区域、土砂災害警戒区域内）	193
194	下北	大間町	奥戸	赤石	85	105	29	土砂災害警戒情報	土石流	○	低気圧	H25年	2013	08	23	18	00	0	0	0	0	0	大間町材木地区で雨水により民家そばの斜面の土砂流出	194
									○土石流13件、△がけ崩れ216件、×地すべり2件															