

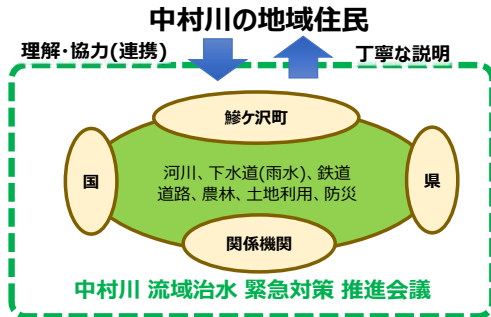
緊急対策のフォローアップについて

第9回 中村川流域治水緊急対策推進会議
令和8年6月16日(火)

中村川流域治水緊急対策の概要

- 令和4年8月9日からの大雨により、二級水系中村川が氾濫し、内水氾濫と相まって、特に下流部の鯉ヶ沢町市街地では、甚大な浸水被害が発生しました。
- これを受け、流域のあらゆる関係機関による「中村川流域治水緊急対策推進会議」を組織し、再度の浸水被害の防止・軽減のため、流域治水の考えの下、4つの緊急対策目標を設定、8つの緊急対策メニューと25の取組を決定しました。
- 今後は、流域の関係者総力戦により、概ね10年間で緊急対策を実施します。

1. 総力戦の流域治水



2. 緊急対策目標と緊急対策メニュー

4つの緊急対策目標	8つの緊急対策メニュー
1. 雨水・土砂流出の抑制	①森林整備、砂防・治山対策の推進 ②雨水貯留の実践
2. 外水氾濫の防止	③災害復旧・河川改修の加速 ④新たな河川整備等に関する計画策定
3. 内水被害の軽減	⑤雨水排水施設の整備 (市街部) ⑥水害を踏まえたまちづくりの検討
4. 逃げ遅れゼロ	⑦水害リスク情報・河川情報の充実
	⑧地域防災力の向上

3. 流域内で実施する25の取組

中村川流域

岩木山

上流部(国有林、民有林)
＜取組1＞森林整備
＜取組3＞治山対策

下流～中流(砂防指定地、急傾斜地崩壊危険区域)
＜取組2＞砂防

中流部(水田)
＜取組4＞水田貯留

下流部
＜取組7＞河川改修
＜取組8＞人道橋架替
＜取組9＞鉄道橋架替
＜取組20＞水位観測所・監視カメラなどの増設

流域全体
＜取組10＞河川整備計画の変更
＜取組11＞気候変動を踏まえた河川整備基本方針の検討
＜取組12＞流域水害対策計画の策定
＜取組15＞水害リスクのより低い土地への誘導
＜取組16＞住まい方の工夫
＜取組22＞水防体制の強化
＜取組23＞自主防災組織の設立
＜取組24＞避難訓練の実施
＜取組25＞防災に関する普及・啓発、防災教育等の実施

河川全体(支川含む)、下水道
＜取組6＞被災施設の早期復旧

下流部(市街地)
＜取組5＞雨水貯留浸透施設
＜取組13＞雨水排水環境の調査
＜取組14＞雨水排水施設の整備
＜取組17＞水害リスクマップの作成
＜取組18＞内水ハザードマップの作成
＜取組19＞浸水想定水位看板の増設
＜取組21＞浸水センサの設置

中村川

令和5年8月9日

令和5年8月10日

令和4年8月9日

※地理院地図に加筆
※取組の位置は具体的な地先を示したものではなく、大まかな位置(範囲)を示しています。

緊急対策の進捗状況

緊急対策メニュー	取組内容 (★は、今回の出水を踏まえ新たに実施・検討に着手する取組 無印はこれまでの取組を推進・強化していく取組)	実施主体 ()書：実施支援	実施 状況	2022 (R4)		2023 (R5)		2024 (R6)		2025 (R7)	2026 (R8)	2027 (R9)	2028 (R10)	2029 (R11)	2030 (R12)	2031 (R13)	2032 (R14)
				上半期	下半期	上半期	下半期	上半期	下半期								
① 森林整備、砂防・治山対策の推進	1 森林整備	林野庁, 森林所有者等 (森林整備センター, 県)	実施中	■		■		■									
	2 砂防	県	実施中	■		■		■									
	3 治山対策	林野庁, 県	実施中	■		■		■									
② 雨水貯留の実践	4 ★ 水田貯留 (田んぼダム)	水田所有者, 町, 県	実施中	■		■		■									
	5 ★ 雨水貯留・浸透施設の設置	町, 県	検討中			■		■									
③ 災害復旧・河川改修の加速	6 被災施設の早期復旧	町, 県	完了			■		■									
	7 河川改修 (改修後は河道の維持・管理)	県	実施中	■		■		■									
	8 人道橋架替	県	実施中	■		■		■									
	9 鉄道橋架替	県, JR	実施中	■		■		■									
④ 新たな河川整備等に関する計画策定	10 ★ 河川整備計画の変更	県	完了	■		■		■									
	11 ★ 気候変動を踏まえた河川整備基本方針の検討	県	完了			■		■									
	12 ★ 流域水害対策計画の策定 (特定都市河川の指定)	県, (町, 市)	実施中	■		■		■									
⑤ 雨水排水施設の整備 (市街部)	13 ★ 雨水排水環境の調査	町, (県)	実施中	■		■		■									
	14 ★ 雨水排水施設の整備	町, (県)	実施中	■		■		■									
⑥ 水害を踏まえたまちづくりの検討	15 ★ 水害リスクのより低い区域への誘導 (3D都市モデル構築、立地適正化計画の策定検討)	町, (県)	実施中					■									
	16 ★ 住まい方の工夫 (災害危険区域の指定検討)	町, (県)	検討中			■		■									
⑦ 水害リスク情報・河川情報の充実	17 ★ 水害リスクマップの作成	県	実施中	■		■		■									
	18 ★ 内水ハザードマップの作成・公表	町	完了	■		■		■									
	19 浸水想定水位看板の増設	県	検討中			■		■									
	20 水位観測所・監視カメラなどの増設	県	完了	■		■		■									
	21 ★ 浸水センサの設置	町, 県	完了	■		■		■									
⑧ 地域防災力の向上	22 水防体制の強化	水防団, 町, 県	実施中	■		■		■									
	23 自主防災組織の設立	住民, 町, (県)	実施中	■		■		■									
	24 避難訓練の実施	住民, 町, (県)	実施中	■		■		■									
	25 防災に関する普及・啓発、防災教育等の実施	住民, 気象庁, 町, 県	実施中	■		■		■									

■ 計画

■ 実績

■ ■ ■ 不確定要素がある取組

==== 取組後の維持・管理、更新など

(目標1) 雨水・土砂流出抑制のための緊急対策

令和8年度 of 取組内容

緊急対策メニュー ① 森林整備、砂防・治山対策の推進

取組1 森林整備【林野庁, 森林所有者等, 森林整備センター, 県】

中村川流域の森林において、上木の伐採や苗木の植付、下刈を実施します。

【R5実績】「企業の森」づくり(植樹)



取組2 砂防【県】

鹿子石2号区域において、斜面の崩壊対策工事を進めます。

取組3 治山対策【林野庁, 県】

令和7年度以降、中村川流域の治山施設(治山ダム等)の点検を実施し、必要に応じ治山施設の機能向上を図ります。

複層林の整備状況



下刈後の様子



鹿子石2号区域 整備状況



治山ダムによる溪流の保全



R6既設治山ダム(嵩上げ工)

緊急対策メニュー ② 雨水貯留の実践

取組4 水田貯留(田んぼダム)【水田所有者, 町, 県】

中村川流域の中村地区において、約1.2haの水田に設置した田んぼダムによる水田貯留効果や農作業への支障の有無を確認し、改善策を検討した上で関係農家に対して「田んぼダム」の取組に係る普及・啓発を図ります。

取組5 雨水貯留・浸透施設の設置【町, 県】

事業計画(施設位置、規模、手法等)を検討中です。

田んぼダム資材設置状況



緊急対策の効果

森林の保水機能や田んぼダム等の雨水貯留により中村川へ流出する水を抑制します。また、砂防・治山対策により流域内の土砂や流木を捕捉し、河川の埋塞を防ぎます。

森林の保水機能のイメージ



引用：森林・林業学習館

田んぼダムによる効果の事例



引用：「田んぼダム」の手引き

土砂・流木の捕捉事例



(目標2) 外水氾濫防止のための緊急対策

令和8年度の取組内容

緊急対策メニュー ③

災害復旧・河川改修の加速

取組6 被災施設の早期復旧【町,県】

令和6年度末までに、町による災害復旧工事が完了しました。

取組7 河川改修【県】

令和7年度は、上流溢水箇所の護岸整備、及び一部護岸工事を実施しました。令和8年度は、護岸工事（新富橋下流、旧越前病院前）を実施します。

令和7年度 護岸整備状況



令和7年度 護岸整備状況



取組8 人道橋架替【県】

人道橋架け替え工事を実施します。

取組9 鉄道橋架替【県, JR】

関係機関との協議のうえ設計を実施します。



緊急対策メニュー ④

新たな河川整備等に関する計画策定

取組10 河川整備計画の変更【県】

令和8年3月に中村川河川整備計画を変更し、河川整備と合わせて、洪水調節施設の調査・検討を位置付けました。

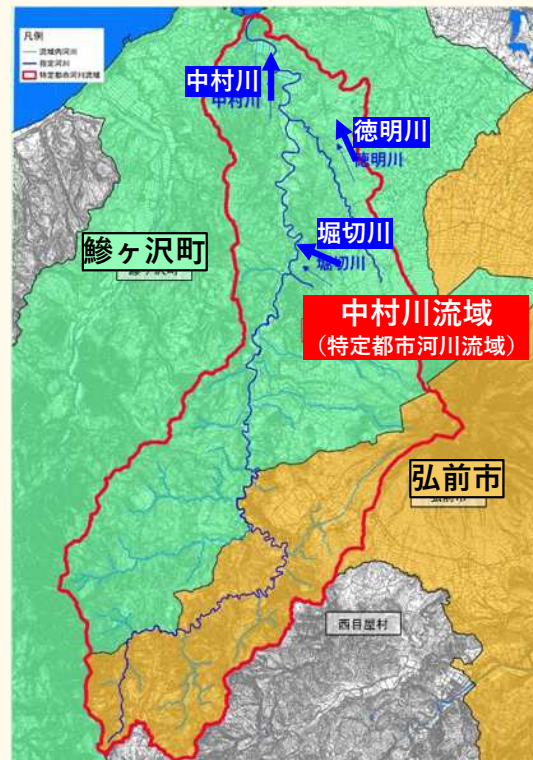
取組11 気候変動を踏まえた河川整備基本方針の検討【県】

気候変動のスピード感に対応するため、当初の計画より前倒しで検討を進め、令和7年3月に方針を変更しました。

取組12 流域水害対策計画の策定（特定都市河川の指定）【県, 町, 市】

令和6年7月に中村川等を特定都市河川に指定しました。

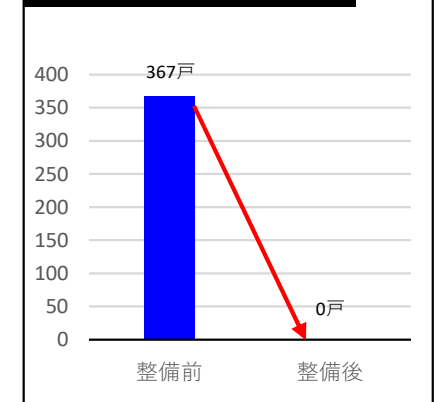
令和8年度は流域水害対策計画の策定に向け、検討を進めます。



緊急対策の効果

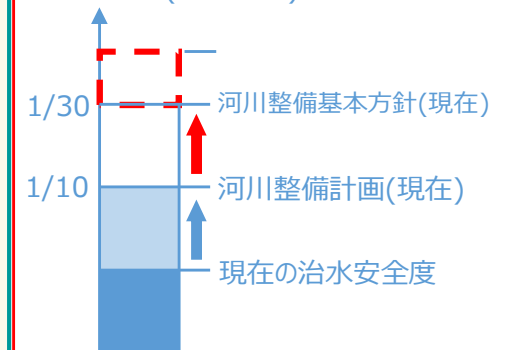
R4.8洪水と同等の大雨に対して、外水氾濫による家屋の浸水被害を解消します。

R4.8洪水による浸水家屋数



現在の計画以上の洪水も対応した新たな治水計画を策定します。

治水安全度(確率規模)



(目標3) 内水被害軽減のための緊急対策

令和8年度の取組内容

緊急対策メニュー ④ 新たな河川整備等に関する計画策定

前ページ参照

取組12 流域水害対策計画の策定(特定都市河川の指定)【県,町,市】

緊急対策メニュー ⑤ 雨水排水施設の整備(市街部)

取組13 雨水排水環境の調査【町,県】

取組14 雨水排水施設の整備【町,県】

排水施設の環境調査結果を踏まえて詳細設計を進め、令和7年度に排水施設工事N=1基を発注しました。令和8年度も排水施設工事N=1基を発注予定です。

可搬式ポンプによる排水状況

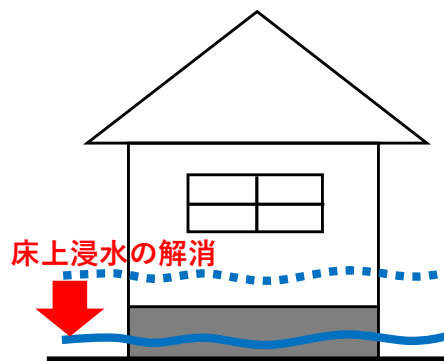


既存の排水機場



緊急対策の効果

R4.8洪水と同等の大雨に対して、内水氾濫による浸水範囲を縮小するとともに、家屋の床上浸水を解消します。



※浸水深、範囲はイメージであり実際とは異なります。

緊急対策メニュー ⑥ 水害を踏まえたまちづくりの検討

次ページ参照

取組15 水害リスクのより低い区域への誘導(立地適正化計画の策定検討)【町,県】

取組16 住まい方の工夫(災害危険区域の指定検討)【町,県】

(目標4) 逃げ遅れゼロのための緊急対策

令和8年度の取組内容

緊急対策メニュー ⑥ 水害を踏まえたまちづくりの検討

取組15 水害リスクのより低い区域への誘導 (3D都市モデル構築、立地適正化計画の策定検討)【町,県】

令和8年度以降、災害リスクの可視化のため3D都市モデルを構築します。

取組16 住まい方の工夫 (災害危険区域の指定検討)【町,県】

指定について検討中です。



先進例：むつ市3D都市モデル

緊急対策メニュー ⑦ 水害リスク情報・河川情報の充実

取組17 水害リスクマップの作成【県】

取組18 内水ハザードマップの作成・公表【町】

取組19 浸水想定水位看板の増設【県】

取組20 水位観測所・監視カメラなどの増設【県】

取組21 浸水センサの設置【町,県】

令和6年度から浸水範囲内に設置した80個の浸水センサの運用を開始しました。

排水環境の調査結果をもとに内水ハザードマップを作成し、公表しました。(令和7年4月公表)

設置箇所等を調査中です。

令和7年度に設置済。運用を開始しました。



緊急対策メニュー ⑧ 地域防災力の向上

取組22 水防体制の強化【水防団,町,県】

堤防点検を実施します。また水防資材の備蓄を充実します。

取組23 自主防災組織の設立【住民,町,県】

自主防災組織の結成・活動促進に向けた研修会を開催します。

取組24 避難訓練の実施【住民,町,県】

大雨を想定した住民避難訓練、避難所運営訓練を実施します。

取組25 防災に関する普及・啓発、防災教育等の実施【住民,気象庁,町,県】

町内の小中学校で防災教育を実施します。



緊急対策の効果

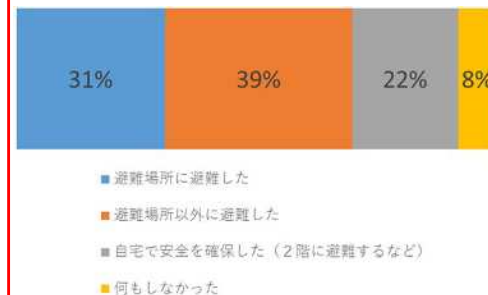
水害に強いまちづくりや水害リスクや防災・避難に関する情報に対する住民の認知度、避難行動率の向上を図ることで災害時の逃げ遅れゼロを目指す。

<参考> 避難行動の実態等に関するアンケート(抜粋)

Q: あなたの自宅が『中村川の浸水想定区域』にあることを知っていますか?



Q: あなたは昨年(令和4年)8月9日の大雨の時、どのような行動をとりましたか?



Q: あなたはその行動をした時に鱒ヶ沢町から『避難指示』が出されていたのを知っていましたか?

