青森県基本計画
「青森新時代」への架け橋
Aomori Transformation

令和8年度

管内概要

柵引上名久井三戸線（坪渡工区）道路改良事業　（三戸郡南部町大字坪渡 地内）

青森県三八県土整備事務所

三八地域の紹介

三八地域は県の南東部に位置し、東には太平洋があり、西は秋田県、南は岩手県に接しています。八戸市及び三戸郡5町1村からなり、面積は約 1,275 平方キロメートル（県全体比 13.2%）、人口は約 26 万 4 千人（県全体比 23.3%）、気候は年間を通して穏やかであり、夏は偏東風（やませ）の影響により冷涼で、冬は晴天が多く空気が乾燥します。県内の他管内地域より年間日照時間が長く、降雪量が少ないという特徴があります。

当地域の中心都市である八戸市は2017（平成29）年に中核都市に移行し、これを契機に周辺町村と広域で連携した地域課題の克服や地域活性化に取り組む連携中枢都市圏の連携事業を推進しています。

八戸市は東北有数の産業集積地となっています。八戸漁港では日本有数の水産基地として多様な魚介の水揚げがあるため、漁港周辺には古くから水産加工をはじめとする食料品製造業が集積しています。

重要港湾である八戸港には2つの国際コンテナ定期航路があるほか、日本各地の港湾との航路により県内の一大物流拠点としての役割を担っており、鉄鋼・非鉄金属、製紙、化学、半導体関連などの地域産業の発展に寄与しています。

また、三戸郡部は豊かな自然と優れた文化・歴史を持つ地域であり、八戸市とともに近年の観光入込客数が増加傾向にあります。

このような中で、当事務所では、【三八地域の物流・観光を支える社会基盤づくりと災害に強い地域づくり】を軸に事業を展開しており、具体的には、「八戸環状線」及びそのアクセス道路整備事業、重要港湾である「八戸港」の物流機能強化等のための港湾整備事業、洪水等から命と暮らしを守る防災・減災対策としての「馬淵川」河川改修事業や管内の土石流対策事業等のほか、地域の水環境を衛生的に保つ「馬淵川浄化センター（水きらきらセンター）」による流域下水道事業、県民生活の安定と社会福祉の増進に寄与する「県営住宅」の維持管理などに取り組んでいます。

● 管内市町村概要

		面積（㎢）※1	人口（人）※2
八戸市		305.56	208,500
三戸郡	三戸町	151.79	7,835
	五戸町	177.67	14,105
	田子町	241.98	4,203
	南部町	153.12	14,934
	階上町	94.00	12,472
	新郷村	150.77	1,776
管内計		1,274.89	263,825
県全体との比較		13.2%	23.3%
青森県全体		9,645.11	1,132,786

※1 国土交通省国土地理院 令和8年全国都道府県市区町村別面積調（1月1日時点）
※2 県総合政策部統計分析課 青森県の推計人口（令和8年4月1日現在）

● 産業別の就業人口

市町村名	就業人口（人） 総数	第一次産業	第二次産業	第三次産業
八戸市	106,198	3,182	23,408	77,724
三戸郡	32,333	7,243	7,716	17,076
管内計	138,531	10,425 (7.5%)	31,124 (22.5%)	94,800 (68.4%)
青森県全体	602,391	67,001 (11.1%)	118,134 (19.6%)	404,441 (67.1%)

注1） 就業人口は、令和2年10月1日現在（国勢調査）
※就業人口の総数には「不詳」を含むため内訳を合計しても総数に一致しない
注2） 括弧書きは、総数に占める産業構成比

● くらしと文化

八戸えんぶり ＜八戸市＞

さんのへ秋まつり ＜三戸町＞

倉石牛 ＜五戸町＞

にんにくとべごまつり ＜田子町＞

法光寺 ＜南部町＞

寺下観音 ＜階上町＞

キリストの里伝承館 ＜新郷村＞

● 組　織

合計 77名（非常勤含む）

- 所長
  - 次長（事務）
    - 建設管理課 8名
    - 用地課 10名
    - 企画整備課 3名
    - 道路施設課 17名
    - 河川砂防施設課 13名
    - 建築指導課 6名
    - 下水道課 4名
  - 次長（技術）
  - 八戸港管理所 所長
    - 八戸港管理所 12名

● 令和８年度事業費総括表

（単位：百万円）

事業別	令和７年度（当初） 補助事業①	県単事業②	計③	令和８年度（当初） 補助事業④	県単事業⑤	計⑥	前年度比 ④／①	⑤／②	⑥／③
道路	2,950	1,516	4,466	1,905	1,381	3,286	0.65	0.91	0.74
街路	601	443	1,044	291	434	725	0.48	0.98	0.69
河川	94	495	589	90	542	632	0.96	1.09	1.07
砂防・急傾斜	435	115	550	458	146	604	1.05	1.27	1.10
海岸	0	10	10	0	25	25	－	2.50	2.50
ダム	0	124	124	0	122	122	－	0.98	0.98
港湾	126	442	568	659	432	1,091	5.23	0.98	1.92
下水道	164	268	432	852	322	1,174	5.20	1.20	2.72
建築	107	43	150	100	23	123	0.93	0.53	0.82
合計	4,477	3,456	7,933	4,355	3,427	7,782	0.97	0.99	0.98

※公共土木施設災害復旧事業費は含んでいない

● 令和７年度事業費構成

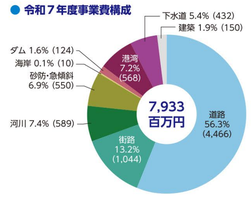

● 令和８年度事業費構成

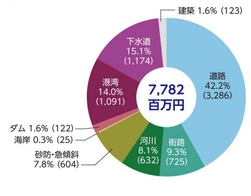

単位：百万円　（　）：事業費

● 令和８年度 管内主要事業一覧

（単位：百万円、%）

事業名	路線名	工事場所	全体計画	事業期間	全体事業費	R8事業費	R8末進捗率	備考（国予算ベース R8事業費）
道路改築	国道454号（バイパス）	八戸市豊崎町	整備延長 L=2,700m	H29～	3,300	500	86	330
	八戸環状線（バイパス）	八戸市天久岱	整備延長 L=3,500m（うち L=1,000m 供用済）	H25～	11,641	0	94	0
		八戸市市川町	整備延長 L=880m	R4～	4,900	0	6	0
街路	3·3·8号 白銀市川環状線	八戸市尻内町	整備延長 L=1,340m W=22.5～25.0m	H26～	13,500	655	87	263
	3·5·1号 沼館三日町線	八戸市内丸	整備延長 L=700m W=15m	H22～	4,110	71	96	10
	3·4·11号 八戸大通り線	八戸市根城	整備延長 L=400m W=18m	R6～	550	30	13	18
広域河川改修	馬淵川（馬淵川工区・熊原川工区）	南部町大向～三戸町川守田	全体延長 L=4,680m 築堤、掘削、護岸	H26～	5,300	90	78	90
通常砂防	館前（たてまえ）沢	八戸市是川	砂防環境 N=1基	H26～R8	550	60	84	60
	上七崎（かみならさき）沢	八戸市豊崎町	砂防環境 N=2基	H29～R12	960	10	22	10
	菖蒲（しょうぶ）沢外	三戸町川守田	砂防環境 N=2基	H29～R10	900	20	25	20
	蒼前（そうぜん）沢	南部町斗賀	砂防環境 N=1基	H30～R10	450	40	74	40
	平（ひら）沢	八戸市上野	砂防環境 N=1基	H30～R10	450	20	37	20
急傾斜地崩壊対策	道地（どうち）区域	田子町石亀	全体延長 L=167m 法面工 A=5,940㎡	H29～R13	600	65	52	65
	塚ノ上（つかのかみ）区域	田子町田子	全体延長 L=447m 法面工 A=5,100㎡	H25～R15	1,150	35	61	35
	八太郎（はったろう）区域	八戸市河原木	全体延長 L=80m 法面工 A=5,060㎡	R3～R10	360	0	51	0
	橋ノ下（はしのした）区域	新郷村戸来	全体延長 L=330m 法面工 A=2,150㎡	R7～R19	290	20	14	20
砂防メンテナンス	内丸（うちまる）一丁目区域	八戸市内丸一丁目	全体延長 L=83m 法面工 A=2,600㎡	R1～R10	705	90	66	90
八戸港改修	八戸港	八戸市河原木	石油桟橋（2～6号）の補修 全体数量 N=5基	R5～R9	480	36	52	36
馬淵川流域下水道	処理場管理棟建築設備更新	八戸市河原木	・処理場　1箇所（処理能力28,800㎥／日最大）・ポンプ場　7箇所・管渠　L=44.3km	S56～R17	51,024	869	87	508
	ポンプ場外遠方監視制御設備更新	八戸市河原木						
	五戸・八戸幹線外管路施設改築	五戸町外						

庁舎位置図

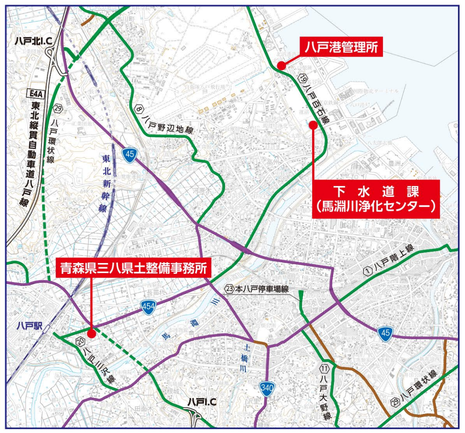

青森県三八県土整備事務所

〒039-1101 八戸市大字尻内町字鴨田 7
TEL：0178-27-5151　FAX：0178-27-4715

@sanpachi38kendo

下水道課（馬淵川浄化センター）

〒039-1161 八戸市大字河原木字蓮沼 1-21
TEL：0178-29-1672　FAX：0178-29-1690
https://www.pref.aomori.lg.jp/soshiki/kendo/ha-kendo/index.html

青森県三八県土整備事務所八戸港管理所

〒039-1161 八戸市大字河原木字北沼 1-131
TEL：0178-21-2280　FAX：0178-21-2370
https://www.pref.aomori.lg.jp/soshiki/kendo/ha-kowan/index.html

道　路

● 管内道路の現況

（令和5年3月31日現在）

番号		（路線番号）路線名	実延長（m）	改良状況 改良済（m）	改良率（%）	橋梁 箇所	延長（m）	トンネル 箇所	延長（m）
1	国道	国道104号	33,318	33,169	100	18	80	0	0
2		国道340号	18,998	18,998	100	5	209	0	0
3		国道454号	49,300	44,222	90	17	702	0	0
		小計	101,616	96,389	95	40	991	0	0
1	主要地方道	(01) 八戸階上線	25,105	23,106	92	6	107	0	0
2		(08) 八戸野辺地線	8,257	8,257	100	10	18	0	0
3		(11) 八戸大野線	20,010	19,923	100	1	81	0	0
4		(15) 橋向五戸線	24,174	22,637	94	9	130	0	0
5		(19) 八戸百石線	12,036	12,036	100	16	81	0	0
6		(20) 八戸三沢線	12,035	11,163	93	10	603	0	0
7		(21) 田子十和田湖線	23,860	10,367	43	7	106	0	0
8		(23) 本八戸停車場線	685	685	100	0	0	0	0
9		(29) 八戸環状線	17,520	17,520	100	11	1,473	1	377
10		(32) 二戸田子線	5,428	5,428	100	2	71	0	0
11		(33) 軽米名川線	13,929	11,479	82	7	269	0	0
12		(42) 名川階上線	36,561	33,010	90	12	294	0	0
13		(45) 十和田三戸線	27,517	19,019	69	6	73	0	0
		小計	227,117	194,630	86	97	3,306	1	377
1	一般県道	(113) 五戸六戸線	7,647	7,053	92	4	78	0	0
2		(119) 五戸下田停車場線	5,123	3,020	59	0	0	0	0
3		(134) 柵引上名久井三戸線	26,806	18,753	70	6	175	0	0
4		(138) 島守八戸線	11,355	10,205	90	2	73	0	0
5		(139) 蕪渡新井田線	6,883	5,304	77	6	80	0	0
6		(141) 市川下田停車場線	2,998	2,998	100	2	7	0	0
7		(142) 倉石五戸線	8,870	6,996	79	3	38	0	0
8		(143) 南部田子線	16,512	12,263	74	6	99	0	0
9		(145) 戸来十和田線	3,392	2,661	78	1	17	0	0
10		(149) 目時停車場線	1,331	1,331	100	0	0	0	0
11		(152) 三戸停車場線	241	241	100	0	0	0	0
12		(155) 剣吉停車場線	1,284	865	67	1	3	0	0
13		(167) 陸奥市川停車場線	292	292	100	0	0	0	0
14		(168) 切田五戸線	2,205	2,033	92	0	0	0	0
15		(181) 道前浄法寺線	8,417	7,905	94	2	63	0	0
16		(182) 野々上斗内線	8,283	7,611	92	6	80	0	0
17		(214) 苫米地兎内線	10,817	9,213	85	5	39	0	0
18		(216) 戸来岳貝守線	16,374	12,002	73	4	57	0	0
19		(217) 貝守斗内線	4,258	2,298	54	0	0	0	0
20		(218) 栃棚手倉橋線	18,423	11,984	65	9	90	0	0
21		(220) 石無坂鹿田線	7,863	6,244	79	2	21	0	0
22		(221) 鳥屋部十日市線	8,658	8,343	96	1	16	0	0
23		(222) 赤石沖田面線	1,032	387	38	2	121	0	0
24		(223) 福田苫米地線	714	634	89	2	268	0	0
25		(224) 高瀬園訪平停車場線	356	356	100	1	86	0	0
26		(225) 中野北高岩停車場線	8,193	6,192	76	2	141	0	0
27		(227) 名久井岳公園線	9,879	3,044	31	1	9	0	0
28		(233) 浅水南部線	11,229	7,130	63	4	23	1	144
29		(251) 妙売市線	6,313	6,313	100	3	102	0	0
30		(258) 三戸南部線	4,717	4,717	100	5	266	0	0
		小計	220,465	168,388	76	80	1,952	1	144
		合計	549,198	459,407	84	217	6,249	2	521

河　川

● 管内河川の指定状況

（令和8年3月現在）

級別	水系名	国管理 河川数	指定延長(m)	県管理 河川数	指定延長(m)	計 河川数	指定延長(m)
1級	馬淵川	1	10,000.00	13	174,753.60	13	184,753.60
2級	新井田川	－	－	4	64,146.70	4	64,146.70
2級	五戸川	－	－	3	59,945.40	3	59,945.40

● 管内河川の改修状況

（令和8年3月現在）

国管理河川	河川数	指定延長(km)	計画堤防延長(km)(A)	施工済堤防延長 完成堤防(km)(B)	暫定堤防(km)	計(C)	進捗率 (B)／(A)	(C)／(A)	未施工堤防延長(km)
馬淵川	1	10.0	18.3	17.4	0.9	18.3	95.1	100.0	0.0

県管理河川	河川数	指定延長(km)	要改修延長(km)(A)	整備水準以上 施設完成(km)(B)	施設暫定(km)	計(C)	進捗率 (B)／(A)	(C)／(A)	整備水準以下又は未着手延長(km)
馬淵川水系	13	174.8	133.3	7.3	13.5	20.8	5.5	15.6	112.5
新井田川水系	4	64.1	32.3	18.5	3.3	21.8	57.3	67.4	10.5
五戸川水系	3	59.9	49.9	5.3	0.0	5.3	10.6	10.6	44.6

用語の定義

整備水準……時間雨量40mm相当の降雨による水害を防止できる。
整備水準以上…流下能力が整備水準以上の安全度を有する。
整備水準以下…流下能力が整備水準の安全度を下回っている。
施設管理……定計画に基づく河川管理施設が完成している。
施設暫定……定計画に基づく河川管理施設は未完成であるが特定の工種は整備済み。

海　岸

● 管内海岸の現況

（令和8年3月現在）

所管別	海岸線延長 m	海岸保全区域延長 m	海岸保全施設の現況 堤防 m	護岸 m	小計 m	突堤 基	m	離岸堤（人工リーフ含む） 基	m	消波工・消波堤 m	水門等 箇所
国土交通省 水管理・国土保全局	19,374	5,650	1,398	1,869	3,267	0	0	23	1,260	145	3
国土交通省港湾局	19,527	7,476	2,949	2,016	4,965	0	0	0	0	1,186	6
計	38,901	13,126	4,347	3,885	8,232	0	0	23	1,260	1,331	9

土砂災害

● 管内土砂災害警戒区域等の指定状況

（令和8年3月現在）

	土砂災害特別警戒区域（レッド）	土砂災害警戒区域（イエロー）のみ	計	指定市町村数
土石流	197箇所	128箇所	325箇所	7市町村
地すべり	0箇所	10箇所	10箇所	3市町村
急傾斜地	594箇所	45箇所	639箇所	7市町村
合計	791箇所	183箇所	974箇所	7市町村

※この表に示す各区域の位置等は、お手持ちのスマホ・タブレット等で「土砂災害区域等マップ」の二次元バーコードを読み取ることでご確認いただけます。

土砂災害警戒区域等マップ

土砂災害ハザードマップ（各市町村公表）

令和７年発生公共土木施設災害

● 令和7年8月19日から21日にかけての豪雨

五戸川 戸来地区（新郷村）

令和7年8月19日から21日及び8月29日から30日にかけての豪雨により、主に三戸郡新郷村内の河川護岸が崩壊、道路の路面が大規模に崩落するなどの災害に見舞われました。

また、令和7年12月8日の夜に発生した青森県東方沖地震（マグニチュード7.5、最大震度6強）により八戸港内の港湾施設に甚大な被害が発生するとともに、主に八戸市内の橋梁・上水道施設が破損するなどの災害に見舞われました。

こうした状況において当事務所では、公共土木施設災害復旧事業の制度を活用するなどして、県管理施設の復旧を速やかに実施するとともに、被災を受けた管内市町村等への助言や指導監督を行い、地域全体の復旧を早急に達成し、県民の安心・安全を確保するべく一丸となって取り組んでいます。

● 令和7年8月29日から30日にかけての豪雨

国道 454 号 戸来地区（新郷村）

● 青森県東方沖地震（令和7年12月8日 発生）

八戸港 八太郎地区 P 岸壁（八戸市）

八戸港概況

● 入港船舶数

	外航船 隻数	総トン数	内航船（うちフェリー） 隻数	総トン数	計 隻数	総トン数
令和2年	478	7,727,273	12,231 (1,740)	22,178,210 (14,764,559)	12,709	29,905,483
令和3年	464	8,006,276	8,516 (1,731)	23,520,025 (15,121,212)	8,980	31,526,301
令和4年	496	9,946,565	8,177 (1,448)	22,119,191 (13,498,479)	8,673	32,065,756
令和5年	421	8,038,115	8,255 (1,441)	23,345,783 (13,470,396)	8,676	31,383,898
令和6年	326	5,686,571	8,596 (1,326)	24,109,358 (12,772,782)	8,922	29,795,929

● 取扱貨物量

	外航船 輸出	輸入	内航船（うちフェリーによる車両） 移出	移入	計
令和2年	455,379	6,144,037	10,461,834 (6,908,860)	9,637,445 (6,024,310)	26,698,695
令和3年	381,835	6,689,885	11,715,307 (7,471,895)	10,272,498 (6,692,730)	29,059,525
令和4年	320,765	6,754,003	11,502,689 (7,359,545)	10,398,799 (6,705,445)	28,976,256
令和5年	299,859	5,199,876	11,389,856 (7,422,635)	10,178,297 (6,719,610)	27,067,888
令和6年	347,103	4,616,770	10,893,562 (6,990,480)	9,602,856 (6,185,540)	25,460,291

● 取扱貨物量割合（令和６年）

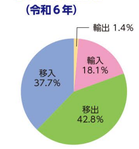

青森県三八県土整備事務所概要図

除雪の紹介

当事務所で管理する道路(延長549.2km)のうち、令和7年度に除雪を実施した道路延長は484.2km(他に春期除雪延長10.0km)であり、約88%の道路で冬期間の除雪を実施しています。

除雪機械は、ロータリ除雪車5台、除雪グレーダ10台、除雪ドーザ1台、除雪トラック4台及び凍結防止剤散布車9台の県有除雪車計29台と民間借上車11台の計40台の体制で冬期間の交通確保に努めています。

区分 / 道路種別	令和7年度管理道路延長 ①延長(km)	構成比(%)	令和7年度除雪実施道路延長 ②延長(km)	②÷①(%)
一般国道	101.6	18.5	88.3	86.9
主要地方道	227.1	41.4	195.2	86.0
一般県道	220.5	40.1	200.7	91.0
合計	549.2	100.0	484.2	88.2

青森みち情報
(スマホサイト)

@aomoriken_douro
青森県道路課公式アカウント
(通行規制情報)

馬淵川浄化センターの紹介

馬淵川浄化センター（水きらきらセンター）は、八戸市の一部、おいらせ町、六戸町及び五戸町から排出される汚水を浄化しています。

下水道の役割

●環境改善

下水道の整備により、住宅地周辺の住環境が向上し、悪臭や蚊・ハエが発生しにくくなります。

●水質保全

汚水を処理場で浄化し、河川や海等に放流することにより水質の保全を図ります。

●リサイクルの推進

肥料や下水熱など下水道の有する資源の有効活用とリサイクルの推進を図ります。

馬淵川浄化センター（八戸市）

八戸港管理所の紹介

八戸港（八戸市）

航路サービス状況

航路名	船社名	船名、積載個数(TEU)	開設年月	便数(毎日)	寄港地
中国・韓国	南星海運(Nam-Sung) 高麗海運(KMTC)	[STAR EXPRESS] 953TEU [SUNNY CANNA] 1000TEU ほか	1998年6月 南星海運 2018年11月 高麗海運	週1便（月）	南星海運-高麗海運<KNCQ航路> 青島-大連-釜山-那覇-和歌山-苫小牧-八戸-仙台-南星部同-釜山-釜山-光陽
韓国	長錦商船(SINOKOR) 興亜ライン(Heung-A Line)	[HEUNG-A XIAMEN] 1003TEU	2015年10月	週1便（土）	<TH52航路> 釜山-釜港-南星部同-仙台-八戸(土)-釜山
国際フィーダー	横浜コンテナライン	[公龍丸] 189TEU	1999年9月	週1便（金）	横浜-苫小牧-八戸-釜石-仙台-横浜
	井本海運	200TEU型	2006年3月	週1便（金）	横浜-八戸-釜石-横浜
	鈴与海運	[あかり] 199TEU [ゆうあい] 209TEU ほか	2008年12月	週1便（火）	横浜-苫小牧-八戸-横浜
国内航路	鈴与	[瑞河丸] ほか	2021年4月	月1便	清水-市原-大阪湾-八戸-苫小牧-函館

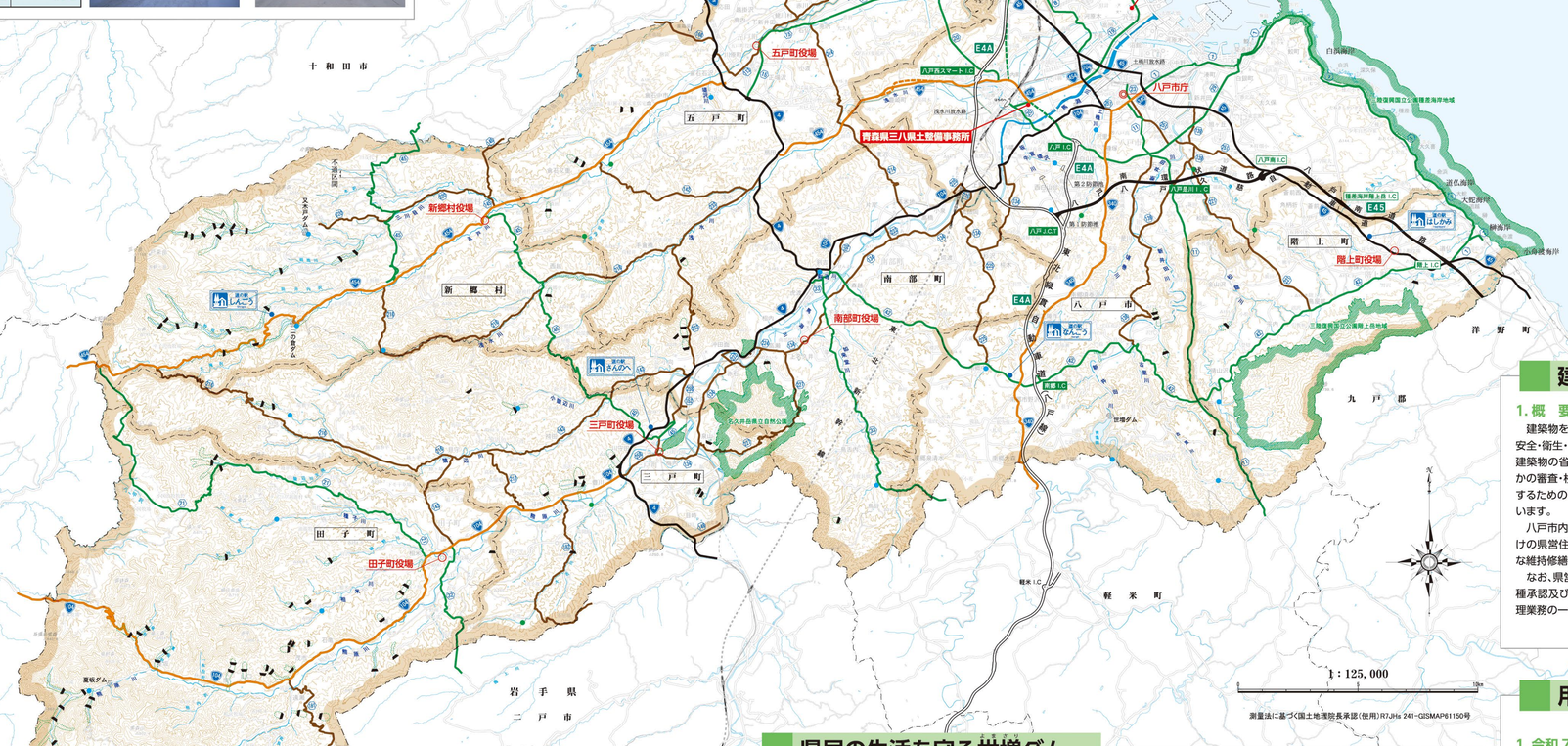

海岸保全区域(国土交通省所管)

平成31年3月31日現在

海岸名	指定延長(m)
下北八戸沿岸	
市川海岸	1,541
白浜海岸	2,000
道仏海岸	105
大蛇海岸	340
榊海岸	854
小舟渡海岸	810
計	5,650

管内河川調

平成31年3月31日現在

河川名	延長(m)	国土交通省直轄区域	知事管轄区域	流域面積(㎢)
計	308,845.70	10,000.00	298,845.70	3,769.50
一級河川	184,753.60	10,000.00	174,753.60	2,767.20
馬淵川	41,672.60	10,000.00	31,672.60	2,054.60
土橋川	3,240.00		3,240.00	11.60
阪牛川	4,250.00		4,250.00	5.50
盲堤沢	1,800.00		1,800.00	1.50
浅水川	34,045.40		34,045.40	127.30
如来堂川	10,200.00		10,200.00	57.50
猿辺川	23,682.00		23,682.00	96.20
小猿辺川	4,700.00		4,700.00	21.30
熊原川	34,563.60		34,563.60	250.20
種子川	8,800.00		8,800.00	57.20
相米川	6,400.00		6,400.00	28.00
杉倉川	10,700.00		10,700.00	52.10
剣吉川	700.00		700.00	4.20
二級河川	124,092.10		124,092.10	1,002.30
新井田川	28,581.70		28,581.70	585.40
松島川	14,000.00		14,000.00	67.00
堺巻川	11,800.00		11,800.00	28.80
古里川	9,765.00		9,765.00	20.40
五戸川	47,445.40		47,445.40	242.80
堤沢川	800.00		800.00	5.30
三川目川	11,700.00		11,700.00	52.60

河川名	延長(m)	市町村名	流域面積(㎢)
準用河川	21,960.00	4市町村	48.40
土橋川	4,100.00	八戸市	–
馬渡川	3,600.00	〃	19.00
大舌川	6,800.00	三戸町	14.30
剣吉川	1,300.00	南部町	–
前田内沢川	3,660.00	五戸町	9.80
堤沢川	2,500.00	〃	5.30

一般国道（県管理）

番号	路線名
104	国道104号
340	国道340号
454	国道454号

主要地方道

番号	路線名	番号	路線名
(1)	八戸階上線	(23)	本八戸停車場線
(8)	八戸野辺地線	(29)	八戸環状線
(11)	八戸大野線	(32)	二戸田子線
(15)	櫓向五戸線	(33)	軽米名川線
(19)	八戸百石線	(42)	名川階上線
(20)	八戸三沢線	(45)	十和田三戸線
(21)	田子十和田湖線		

一般県道

番号	路線名	番号	路線名
(113)	五戸六戸線	(182)	野々上斗内線
(119)	五戸下田停車場線	(214)	苫米地兎内線
(134)	櫛引上名久井三戸線	(216)	戸来岳貝守線
(138)	島守八戸線	(217)	貝守斗内線
(139)	差波新井田線	(218)	栃棚手倉橋線
(141)	市川下田停車場線	(220)	石無坂鹿田線
(142)	倉石五戸線	(221)	鳥屋部十日市線
(143)	南部田子線	(222)	赤石沖田面線
(145)	戸来十和田線	(223)	福田苫米地線
(149)	目時停車場線	(224)	高瀬踏訪ノ平停車場線
(152)	三戸停車場線	(225)	中野北高岩停車場線
(155)	剣吉停車場線	(227)	名久井岳公園線
(167)	陸奥市川停車場線	(233)	浅水南部線
(168)	切田五戸線	(251)	妙売市線
(181)	道前浄法寺線	(258)	三戸南部線

凡例

直轄国道		東北新幹線	
補助国道		町村道	
主要地方道		郡市界	
一般県道		町村界	
河川区域		三角点	
砂防施設		役場	
ダム		郵便局	
漁港(特三種)		寺院	
〃(一種)		神社	
砂防指定区域		工場	
東北自動車道・他		学校	
国立公園・県立自然公園		温泉	
準用河川		河川	
防災調節池		道の駅	

建築の紹介

1. 概要

建築物を建築する時、工事が完了した時に、建築物が安全・衛生・防火・構造上、建築基準法に適合しているか、建築物の省エネ性能が建築物省エネ法に適合しているかの審査・検査を行っています。また、長期にわたり使用するための措置がされた長期優良住宅の認定を行っています。

八戸市内に所在する、公営住宅法に基づく低所得者向けの県営住宅を7団地(1,285戸)整備しており、計画的な維持修繕及び改修工事を行っています。

なお、県営住宅の管理については、当事務所で行う各種承認及び認定等のほか、指定管理者制度を導入し管理業務の一部を民間事業者へ委託しております。

2. 県営住宅管理戸数

団地名	棟数	戸数
旭ヶ丘	15	104
多賀台	22	100
白銀台	24	143
是川	16	100
河原木	32	702
岬台	3	64
白山台	7	72
合計	119	1,285

県営住宅河原木団地

県営住宅白山台団地

県民の生活を守る世増ダム

県民の生活を守る世増ダムの目的

その1. もしもの洪水に備える 治水

大雨が降っても世増ダムに貯水して、新井田川沿川の洪水被害の軽減を図ります。

その2. お米を作るのに水が必要 農業用水

世増ダムに貯水した水は、農業用水として利用します。

その3. 家庭生活には水が欠かせない 水道用水

世増ダムに貯水した水は、八戸圏域７市町の水道用水に利用されています。

世増ダムにはダムカードがあります!

県内には、まだまだ、ダムがあるよ。
ダムに行ってダムカードをゲットしよう。

世増ダム（八戸市）

用地関係・財産管理の紹介

1. 令和７年度用地取得及び補償実績

事業別	箇所数	用地買収費 筆数	地積(㎡)	金額(円)	補償費 件数	金額(円)	合計
道路事業	21	39	2,710.40	8,367,224	51	321,139,648	329,506,872
河川事業	2	10	1,704.48	21,236,225	12	97,812,498	119,048,723
砂防事業	2	17	13,247.64	8,986,921	2	10,715,707	19,702,628
急傾斜対策事業	1	0	0.00	0	2	3,445,094	3,445,094
都市計画事業	2	7	604.62	37,238,598	8	149,261,973	186,500,571
合計	28	73	18,267.14	75,828,968	75	582,374,920	658,203,888

2. 令和７年度占用等許可状況

区分	件数	使用料等(円)
道路占用許可	687	34,665,545
道路工事施工承認	29	–
特殊車両通行許可	71	152,000
河川占用許可	70	6,068,648
海岸占用許可	3	1,001
砂利採取・砕石計画認可	2	85,900
港湾施設使用許可	7,718	402,698,903
港湾特殊車両通行許可	103	–
合計	8,683	443,671,997

主要事業の紹介

八戸環状線 天久岱工区 道路改良事業（八戸市）

戸来岳貝守線 貝守深山工区 道路災害防除事業（三戸町）

八戸環状線 舗装補修事業（八戸市）

馬淵川 関根川原工区 広域河川改修事業（三戸町）

馬淵川 総合流域防災（加速化対策）事業（南部町）

塚ノ上区域 急傾斜地崩壊対策事業（田子町）