

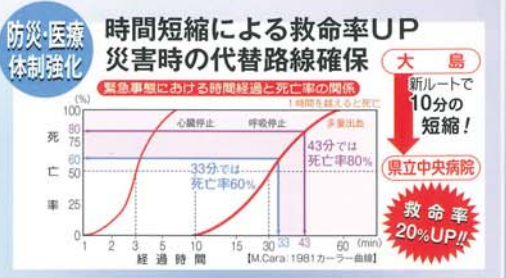
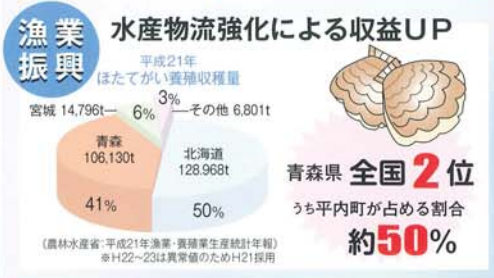
主要地方道

夏泊公園線

浦田～茂浦バイパス  
 平成24年  
 11月15日  
 供用開始  
 通称:夏泊ホタテライ!



期待される4効果



青森県東青地域県民局地域整備部

〒030-8570 青森市大字幸畑字唐崎76-4 TEL(017)728-0200 FAX(017)728-0355

2012年11月

青森県

# 事業概要

路線名 ● 主要地方道 夏泊公園線

場所 ● 青森県東津軽郡平内町大字茂浦字浦田内  
～茂浦字向田内

延長 ● L=2,610m (トンネル部L=753m)

幅員 ● W=6.0(11.5)m(トンネル部L=6.0(9.0)m)

## 事業目的

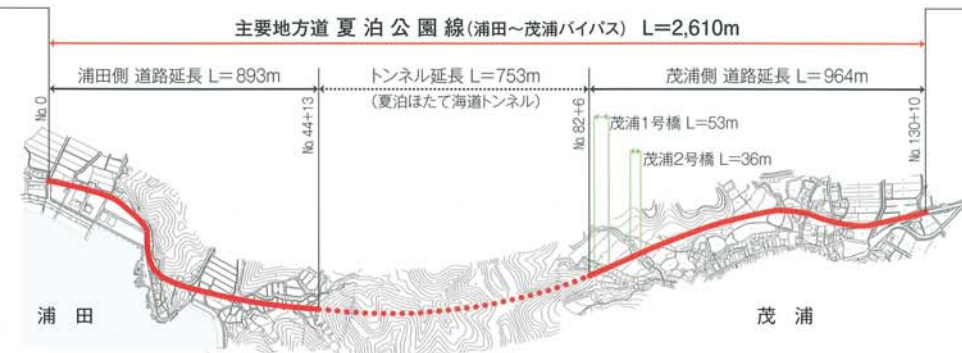
- 主要地方道「夏泊公園線」は浅虫夏泊県立自然公園に指定されている夏泊半島を周回する唯一の路線であり、
- ①半島地域に連立する各地域を連絡し、代替えとなる道路がないことから、半島地域の日常生活に必要不可欠な生活道路の整備
  - ②平内町の主要産業である“ほたて産業”の生産・流通・販売などの水産業を支える産業道路の整備
  - ③青森県の主要観光地である夏泊半島を周遊する観光道路の整備を行うものである。



主要地方道 夏泊公園線全体図

事業起点 平内町大字茂浦字浦田沢地内

事業終点 平内町大字茂浦字向田内



# 事業経緯

- 平成7年度 測量・地表地質調査、概略・予備設計
- 平成10年度 改築ルート本省協議
- 平成11年度 改築ルート本省協議
- 平成12年度 トンネル予備設計、地元事業説明会
- 平成13年度 道路詳細設計
- 平成14年度 構造物設計、工事説明会開始、用地測量(浦田側)
- 平成15年度 トンネル構門設計、用地測量(茂浦側)、用地買収開始
- 平成16年度 (補助採択) トンネル詳細設計、用地測量(トンネル部)、用地調査(茂浦地区)
- 平成17年度 用地調査
- 平成18年度 事業認定申請書作成
- 平成19年度 起点部現道拡幅L=328m、1・2号橋下部工、暫定盛土工
- 平成20年度 トンネル本体工(3箇年債務)、2号橋梁上部工、町道ボックス、トンネル工事説明会(茂浦側、浦田側)
- 平成21年度 トンネル本体工、トンネル残土運搬
- 平成22年度 トンネル本体工、1号橋上部工、終点側改良、用地買収完了
- 平成23年度 トンネル舗装工、トンネル設備工、路盤工
- 平成24年度 交通安全施設工、防雪柵工、路盤工、舗装工

## 主要構造物



着工前(平成21年4月)

夏泊ほたて海道トンネル  
L=753m

茂浦1号橋  
L=53m



平成21年(11月頃)



平成22年(11月頃)



切土区間

標準断面図

盛土工間

トンネル区間

