

令和8年度 冬期閉鎖路線一覽表

令和8年4月22日

| 対象 番号 | 道路 種別 | 路線 番号 | 路 線 名 | 閉 鎖 区 間 | | 区間距離 (km) | 閉 鎖 日 時 | | 解除日 | 備 考 |
|----------|----------|----------|-------------|------------------|------------------------|--------------|-----------------|---------------|-------|------------------------------|
| | | | | 起 点 | 終 点 | | 閉鎖予定 | 解除予定 | | |
| 1 | 国 | 102 | 国道102号 | 平川市温川 | ～ 平川市滝ノ沢 | 4.9 | 11 / 14 17 時 | ～ 4 / 24 12 時 | 4月24日 | 4/1→4/24 延期 |
| 2 | 国 | 102 | 国道102号 | 平川市滝ノ沢 | ～ 十和田市惣辺 | 19.7 | 11 / 14 17 時 | ～ 4 / 24 12 時 | 4月24日 | |
| 3 | 国 | 102 | 国道102号 | 十和田市青樺山 | ～ 十和田市子ノ口 | 6.0 | 11 / 14 17 時 | ～ 4 / 24 12 時 | 4月24日 | |
| 4 | 国 | 103 | 国道103号 | 青森市酸ヶ湯 | ～ 十和田市谷地 | 8.0 | 11 / 17 17 時 | ～ 4 / 1 9 時 | 4月1日 | 八甲田・十和田ゴールドライン |
| 5 | 国 | 103 | 国道103号 | 十和田市宇樽部 | ～ 十和田市休屋 | 6.0 | 11 / 17 17 時 | ～ 6 / 1 12 時 | | 旧道 4/24→6/1 延期(倒木処理) |
| 6 | 国 | 338 | 国道338号 | 佐井村野平 | ～ むつ市脇野沢源藤城 | 18.2 | 11 / 25 16 時 | ～ 4 / 24 12 時 | 4月24日 | 海峽ライン |
| 7 | 国 | 339 | 国道339号 | 中泊町小泊 | ～ 中泊町中小泊山国有林 | 8.7 | 11 / 14 17 時 | ～ 4 / 1 12 時 | 4月1日 | 竜泊ライン |
| 8 | 国 | 339 | 国道339号 | 中泊町中小泊山国有林 | ～ 外ヶ浜町三厩龍浜 | 11.0 | 11 / 14 17 時 | ～ 4 / 15 12 時 | 4月15日 | 竜泊ライン 4/24→4/15 予定を早めて解除 |
| 9 | 国 | 394 | 国道394号 | 七戸町山館 | ～ 青森市田代十文字 | 15.8 | 11 / 17 17 時 | ～ 4 / 24 12 時 | 4月24日 | |
| 10-1 | 国 | 454 | 国道454号 | 新郷村二ノ倉 | ～ 新郷村戸来(県道216号交差点) | 7.4 | 災害による通行止め(解除未定) | | 4月24日 | 片側交互通行区間あり |
| 10-2 | 国 | 454 | 国道454号 | 新郷村戸来(県道216号交差点) | ～ 秋田県境 | 2.6 | 11 / 18 17 時 | ～ 4 / 24 12 時 | 4月24日 | 5/15→4/24 |
| 11 | 国 | 454 | 国道454号 | 秋田県境 | ～ 十和田市宇樽部 | 4.3 | 11 / 17 17 時 | ～ 5 / 11 12 時 | | 4/24→5/11 延期(雪崩の恐れ) |
| 12 | 国 | 454 | 国道454号 | 秋田県境 | ～ 平川市滝ノ沢 | 0.2 | 11 / 14 17 時 | ～ 4 / 24 12 時 | 4月24日 | 4/1→4/24 延期 |
| 13 | 主 | 2 | 屏風山内真部線 | 五所川原市金木町喜良市 | ～ 青森市清水 | 19.0 | 11 / 18 17 時 | ～ 4 / 1 12 時 | 4月1日 | |
| 14 | 主 | 4 | むつ恐山公園大畑線 | むつ市二又 | ～ むつ市恐山 | 7.6 | 11 / 25 16 時 | ～ 4 / 17 12 時 | 4月17日 | 恐山街道 |
| 15 | 主 | 4 | むつ恐山公園大畑線 | むつ市恐山 | ～ むつ市大畑町薬研 | 14.5 | 11 / 25 16 時 | ～ 4 / 24 12 時 | 4月24日 | 恐山街道 |
| 16 | 主 | 21 | 田子十和田湖線 | 田子町花山 | ～ 新郷村迷ヶ平 | 14.3 | 11 / 18 17 時 | ～ 4 / 24 12 時 | 4月24日 | |
| 17 | 主 | 26 | 青森五所川原線 | 青森市天田内 | ～ 五所川原市飯詰 | 16.6 | 11 / 17 17 時 | ～ 4 / 15 12 時 | 4月15日 | 津軽あすなろライン 4/24→4/15 予定を早めて解除 |
| 18 | 主 | 28 | 岩崎西目屋弘前線 | 深浦町西岩崎山 | ～ 西目屋村津軽峠 | 40.6 | 災害による通行止め(解除未定) | | | 白神ライン |
| 19 | 主 | 28 | 岩崎西目屋弘前線 | 西目屋村津軽峠 | ～ 西目屋村暗門 | 8.7 | 11 / 14 17 時 | ～ 5 / 29 12 時 | | 白神ライン |
| 20 | 主 | 28 | 岩崎西目屋弘前線 | 西目屋村暗門 | ～ 西目屋村砂子瀬 | 7.4 | 11 / 17 17 時 | ～ 4 / 24 12 時 | 4月24日 | 白神ライン |
| 21 | 主 | 30 | 岩山環状線 | 鱒ヶ沢町芦巻町 | ～ 鱒ヶ沢町長平町 | 6.9 | 11 / 28 17 時 | ～ 4 / 20 12 時 | 4月20日 | ネックレスロード |
| 22 | 主 | 40 | 青森市代十和田線 | 青森市嘉瀬子内 | ～ 青森市駒込 | 7.0 | 11 / 17 17 時 | ～ 4 / 1 12 時 | 4月1日 | |
| 23 | 主 | 40 | 青森市代十和田線 | 青森市田代十文字 | ～ 十和田市増沢 | 13.8 | 11 / 17 17 時 | ～ 4 / 24 12 時 | 4月24日 | |
| 24 | 主 | 45 | 十和田三戸線 | 新郷村田茂代 | ～ 新郷村石無坂 | 1.1 | 11 / 25 17 時 | ～ 4 / 24 12 時 | 4月24日 | 通行不能区間有 |
| 25 | 主 | 45 | 十和田三戸線 | 新郷村川代 | ～ 新郷村小坂 | 2.6 | 11 / 25 17 時 | ～ 4 / 24 12 時 | 4月24日 | |
| 26 | 一 | 122 | 酸ヶ湯高田線 | 青森市酸ヶ湯 | ～ 青森市荒川(下湯ダム) | 13.5 | 11 / 17 15 時 | ～ 5 / 29 12 時 | | |
| 27 | 一 | 123 | 清水川滝沢野内線 | 平内町外童子(大和山) | ～ 青森市滝沢 | 13.4 | 11 / 17 17 時 | ～ 5 / 29 12 時 | | |
| 28 | 一 | 158 | 胡桃館鶴田線 | 鶴田町山道 | ～ 七戸町中天間館 | 1.0 | 11 / 25 17 時 | ～ 4 / 1 12 時 | 4月1日 | |
| 29 | 一 | 159 | 大泉姥笥線 | 五所川原市姥笥 | ～ むつ市落野沢 | 0.5 | 11 / 25 17 時 | ～ 4 / 1 12 時 | 4月1日 | |
| 30 | 一 | 174 | 長坂大湊線 | むつ市二又 | ～ むつ市落野沢 | 3.0 | 11 / 25 16 時 | ～ 4 / 24 12 時 | 4月24日 | |
| 31 | 一 | 179 | 泊陸奥横浜(停)線 | 六ヶ所村泊 | ～ 横浜町太郎須田 | 15.5 | 11 / 17 17 時 | ～ 5 / 29 12 時 | | |
| 32 | 一 | 190 | 松代町陸奥赤石(停)線 | 鱒ヶ沢町奥赤石 | ～ 鱒ヶ沢町深谷町黒森 | 4.0 | 11 / 28 17 時 | ～ 4 / 20 12 時 | 4月20日 | |
| 33 | 一 | 190 | 松代町陸奥赤石(停)線 | 鱒ヶ沢町深谷町黒森 | ～ 鱒ヶ沢町小森町 | 3.8 | 11 / 28 17 時 | ～ 4 / 20 12 時 | 4月20日 | 通行不能区間有 |
| 34 | 一 | 191 | 種里町柳田線 | 鱒ヶ沢町一ツ森 | ～ 深浦町石動 | 9.7 | 11 / 28 17 時 | ～ 5 / 29 12 時 | | 通行不能区間有 |
| 35 | 一 | 192 | 岩崎深浦線 | 深浦町岩崎 | ～ 深浦町深浦 | 5.8 | 11 / 28 17 時 | ～ 4 / 10 12 時 | 4月10日 | |
| 36 | 一 | 204 | 相馬常盤野線 | 弘前市沢田 | ～ 西目屋村田代 | 6.2 | 11 / 28 17 時 | ～ 5 / 15 12 時 | | |
| 37 | 一 | 216 | 戸来岳貝守線 | 新郷村空沼 | ～ 三戸町大平 | 6.8 | 11 / 18 17 時 | ～ 5 / 15 12 時 | | |
| 38 | 一 | 226 | 酸ヶ湯黒石線 | 黒石市大川原 | ～ 黒石市高館 | 18.1 | 11 / 28 17 時 | ～ 5 / 29 12 時 | | 通行不能区間有 |
| 39 | 一 | 227 | 名久井岳公園線 | 三戸町泉山 | ～ 南部町法光寺 | 4.6 | 11 / 25 17 時 | ～ 4 / 24 12 時 | 4月24日 | |
| 40 | 一 | 242 | 後平青森線 | 七戸町中間館 | ～ 七戸町中間館 (みちのく有料接続) | 4.4 | 11 / 17 17 時 | ～ 5 / 29 12 時 | | |
| 41 | 一 | 242 | 後平青森線 | 七戸町中間館 | ～ 青森市田代 | 16.5 | 11 / 17 15 時 | ～ 5 / 29 12 時 | | |
| 42 | 一 | 269 | 増田浅虫線 | 平内町増田 | ～ 青森市浅虫 | 3.0 | 11 / 17 17 時 | ～ 5 / 29 12 時 | | |
| 43 | 一 | 280 | 十二湖公園線 | 深浦町松神 | ～ 外ヶ浜町三厩算用師 | 2.7 | 11 / 28 17 時 | ～ 4 / 1 12 時 | 4月1日 | |
| 44 | 一 | 281 | 三厩(停)童飛崎線 | 外ヶ浜町三厩算用師 | ～ 外ヶ浜町三厩板郷 | 10.1 | 11 / 17 17 時 | ～ 4 / 15 12 時 | 4月15日 | あじさいロード 4/24→4/15 予定を早めて解除 |
| 45 | 一 | 284 | 薬研佐井線 | むつ市大畑町赤滝山 | ～ 佐井村古佐井川目 | 20.8 | 11 / 25 16 時 | ～ 5 / 15 12 時 | | あすなろライン |
| 46 | 一 | 286 | 三厩小泊線 | 外ヶ浜町三厩増川山 | ～ 中泊町小泊 | 19.2 | 11 / 14 17 時 | ～ 5 / 29 12 時 | | ひば峡道 |
| 47 | 一 | 317 | 西目屋二ツ井線 | 西目屋村砂子瀬 | ～ 秋田県境 | 14.8 | 災害による通行止め(解除未定) | | | |

解除日は赤字: 今回解除が確定した区間、黒字: 前回まで発表の解除区間
注: 解除予定前の積雪の状況によって、解除予定が変更する場合があります。

冬期閉鎖解除路線情報一覧

青森県県土整備部道路課
令和8年4月22日14時30分現在

| 対象番号 | 路線名 | 閉鎖区間 | | | 解除日時 | | 備考 |
|------|-----------|----------|-----------|---------|-------------------|-------------|----------------------------------|
| | | 起点 | 終点 | 延長 | 解除予定日 | 変更解除予定日 | |
| 1 | 国道102号 | 平川市温川 | 平川市滝ノ沢 | 4.9 km | 4月24日 12:00 | - | 予定どおり解除 |
| 2 | 国道102号 | 平川市滝ノ沢 | 十和田市惣辺 | 19.7 km | 4月24日 12:00 | - | 予定どおり解除 |
| 3 | 国道102号 | 十和田市青樺山 | 十和田市子ノ口 | 6.0 km | 4月24日 12:00 | - | 予定どおり解除 |
| 5 | 国道103号 | 十和田市宇樽部 | 十和田市休屋 | 6.0 km | 4月24日 12:00 | 6月1日 12:00 | 倒木処理により解除時期延長 |
| 6 | 国道338号 | 佐井村野平 | むつ市脇野沢源藤城 | 18.2 km | 4月24日 12:00 | - | 予定どおり解除 |
| 9 | 国道394号 | 七戸町山館 | 青森市田代十文字 | 15.8 km | 4月24日 12:00 | - | 予定どおり解除 |
| 10 | 国道454号 | 新郷村二ノ倉 | 秋田県境 | 10.0 km | 未定 (災害による通行止め) | 4月24日 12:00 | 工事により開通可能な状態となったため解除(片側交互通行区間あり) |
| 11 | 国道454号 | 秋田県境 | 十和田市宇樽部 | 4.3 km | 4月24日 12:00 | 5月11日 12:00 | 雪崩の恐れがあるため解除時期延長 |
| 12 | 国道454号 | 秋田県境 | 平川市滝ノ沢 | 0.2 km | 4月24日 12:00 | - | 予定どおり解除 |
| 15 | むつ恐山公園大畑線 | むつ市恐山 | むつ市大畑町薬研 | 14.5 km | 4月24日 12:00 | - | 予定どおり解除 |
| 16 | 田子十和田湖線 | 田子町柁山 | 新郷村迷ヶ平 | 14.3 km | 4月24日 12:00 | - | 予定どおり解除 |
| 20 | 岩崎西目屋弘前線 | 西目屋村暗門 | 西目屋村砂子瀬 | 7.4 km | 4月24日 12:00 | - | 予定どおり解除 |
| 23 | 青森田代十和田線 | 青森市田代十文字 | 十和田市増沢 | 13.8 km | 4月24日 12:00 | - | 予定どおり解除 |
| 24 | 十和田三戸線 | 新郷村田茂代 | 新郷村石無坂 | 1.1 km | 4月24日 12:00 | - | 予定どおり解除 |
| 25 | 十和田三戸線 | 新郷村川代 | 新郷村小坂 | 2.6 km | 4月24日 12:00 | - | 予定どおり解除 |
| 30 | 長坂大湊線 | むつ市二又 | むつ市落野沢 | 3.0 km | 4月24日 12:00 | - | 予定どおり解除 |

冬期閉鎖解除路線情報一覧

青森県県土整備部道路課
令和8年4月22日14時30分現在

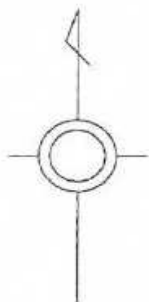
| 対象 番号 | 路線名 | 閉鎖区間 | | | 解除日時 | | 備 考 |
|----------|----------|-------|--------|--------|-------------|---------|---------|
| | | 起点 | 終点 | 延長 | 解除予定日 | 変更解除予定日 | |
| 39 | 名久井岳公園線 | 三戸町泉山 | 南部町法光寺 | 4.6 km | 4月24日 12:00 | - | 予定どおり解除 |
| | 12路線17区間 | | | | | | |

※1 天候の状況によっては変更になる場合があります。





※2 対象番号は雪道安全マップでお知らせしている対象番号です。

※3 位置図など詳細は別添のとおりです。

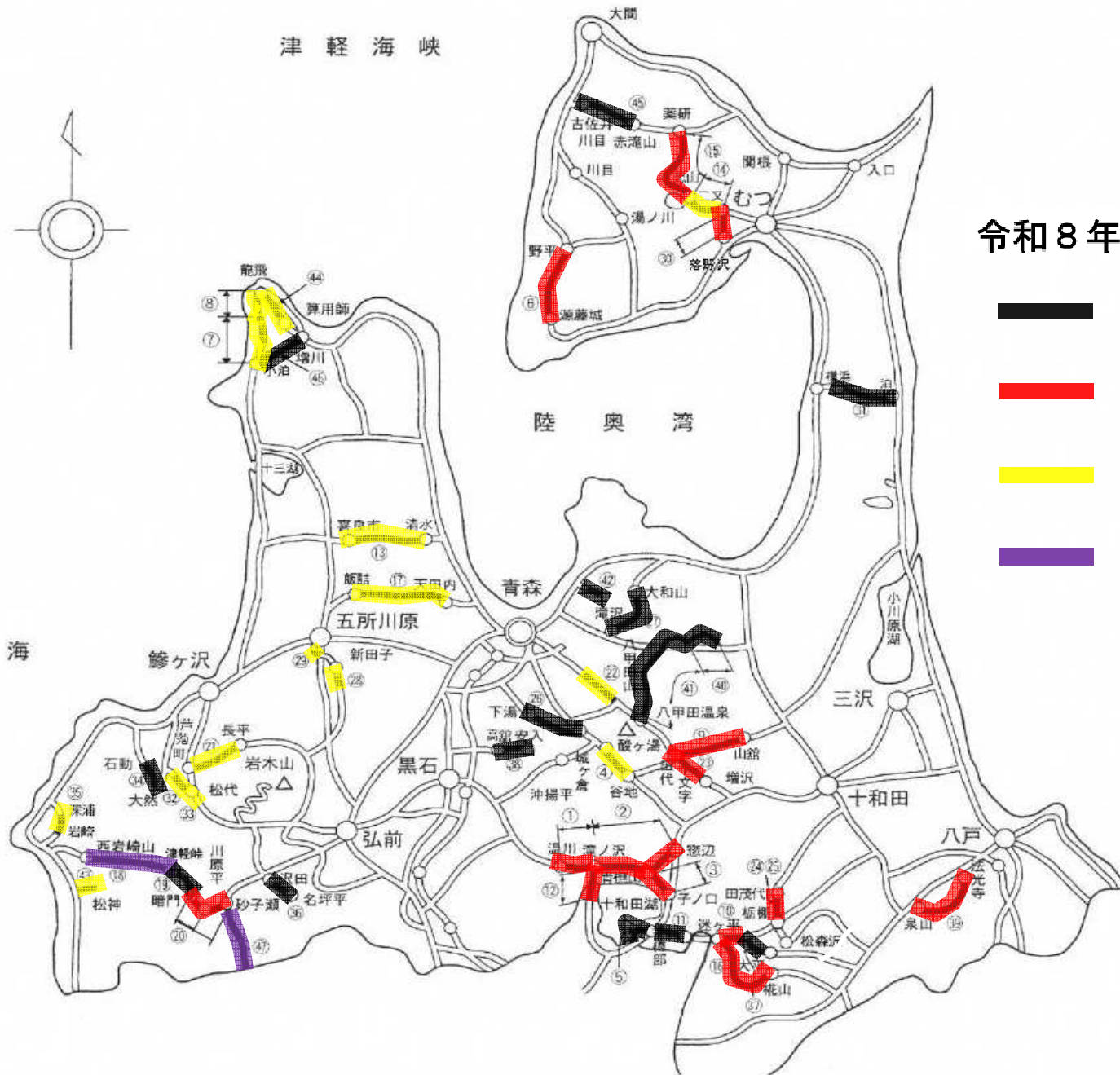
津軽海峡



令和8年度冬期閉鎖区間

-  閉鎖解除予定区間
-  今回閉鎖解除区間
~4/24
-  閉鎖解除済み区間
-  災害・工事による
通行止め区間

日本海



太平洋

