

# 令和8年度 冬期閉鎖路線一覽表

令和8年4月8日

| 対象<br>番号 | 道路<br>種別 | 路線<br>番号 | 路 線 名       | 閉 鎖 区 間          |                        | 区間距離<br>(km) | 閉 鎖 日 時         |               | 解除日   | 備 考            |
|----------|----------|----------|-------------|------------------|------------------------|--------------|-----------------|---------------|-------|----------------|
|          |          |          |             | 起 点              | 終 点                    |              | 閉鎖予定            | 解除予定          |       |                |
| 1        | 国        | 102      | 国道102号      | 平川市温川            | ～ 平川市滝ノ沢               | 4.9          | 11 / 14 17 時    | ～ 4 / 24 12 時 |       | 4/1 → 4/24 延期  |
| 2        | 国        | 102      | 国道102号      | 平川市滝ノ沢           | ～ 十和田市惣辺               | 19.7         | 11 / 14 17 時    | ～ 4 / 24 12 時 |       |                |
| 3        | 国        | 102      | 国道102号      | 十和田市青楓山          | ～ 十和田市子ノ口              | 6.0          | 11 / 14 17 時    | ～ 4 / 24 12 時 |       |                |
| 4        | 国        | 103      | 国道103号      | 青森市酸ヶ湯           | ～ 十和田市谷地               | 8.0          | 11 / 17 17 時    | ～ 4 / 1 9 時   | 4月1日  | 八甲田・十和田ゴールドライン |
| 5        | 国        | 103      | 国道103号      | 十和田市宇樽部          | ～ 十和田市休屋               | 6.0          | 11 / 17 17 時    | ～ 4 / 24 12 時 |       | 旧道             |
| 6        | 国        | 338      | 国道338号      | 佐井村野平            | ～ むつ市脇野沢源藤城            | 18.2         | 11 / 25 16 時    | ～ 4 / 24 12 時 |       | 海峡ライン          |
| 7        | 国        | 339      | 国道339号      | 中泊町小泊            | ～ 中泊町中小泊山国有林           | 8.7          | 11 / 14 17 時    | ～ 4 / 1 12 時  | 4月1日  | 竜泊ライン          |
| 8        | 国        | 339      | 国道339号      | 中泊町中小泊山国有林       | ～ 外ヶ浜町三厩龍浜             | 11.0         | 11 / 14 17 時    | ～ 4 / 24 12 時 |       | 竜泊ライン          |
| 9        | 国        | 394      | 国道394号      | 七戸町山館            | ～ 青森市田代十文字             | 15.8         | 11 / 17 17 時    | ～ 4 / 24 12 時 |       |                |
| 10-1     | 国        | 454      | 国道454号      | 新郷村二ノ倉           | ～ 新郷村戸来(県道216号交差点)     | 7.4          | 災害による通行止め(解除未定) |               |       |                |
| 10-2     | 国        | 454      | 国道454号      | 新郷村戸来(県道216号交差点) | ～ 秋田県境                 | 2.6          | 11 / 18 17 時    | ～ 5 / 15 12 時 |       |                |
| 11       | 国        | 454      | 国道454号      | 秋田県境             | ～ 十和田市宇樽部              | 4.3          | 11 / 17 17 時    | ～ 4 / 24 12 時 |       |                |
| 12       | 国        | 454      | 国道454号      | 秋田県境             | ～ 平川市滝ノ沢               | 0.2          | 11 / 14 17 時    | ～ 4 / 24 12 時 |       | 4/1 → 4/24 延期  |
| 13       | 主        | 2        | 屏風山内真部線     | 五所川原市金木町喜良市      | ～ 青森市清水                | 19.0         | 11 / 18 17 時    | ～ 4 / 1 12 時  | 4月1日  |                |
| 14       | 主        | 4        | むつ恐山公園大畑線   | むつ市二又            | ～ むつ市恐山                | 7.6          | 11 / 25 16 時    | ～ 4 / 17 12 時 |       | 恐山街道           |
| 15       | 主        | 4        | むつ恐山公園大畑線   | むつ市恐山            | ～ むつ市大畑町薬研             | 14.5         | 11 / 25 16 時    | ～ 4 / 24 12 時 |       | 恐山街道           |
| 16       | 主        | 21       | 田子十和田湖線     | 田子町花山            | ～ 新郷村迷ヶ平               | 14.3         | 11 / 18 17 時    | ～ 4 / 24 12 時 |       |                |
| 17       | 主        | 26       | 青森五所川原線     | 青森市天田内           | ～ 五所川原市飯詰              | 16.6         | 11 / 17 17 時    | ～ 4 / 24 12 時 |       | 津軽あすなろライン      |
| 18       | 主        | 28       | 岩崎西目屋弘前線    | 深浦町西岩崎山          | ～ 西目屋村津軽峠              | 40.6         | 災害による通行止め(解除未定) |               |       | 白神ライン          |
| 19       | 主        | 28       | 岩崎西目屋弘前線    | 西目屋村津軽峠          | ～ 西目屋村暗門               | 8.7          | 11 / 14 17 時    | ～ 5 / 29 12 時 |       | 白神ライン          |
| 20       | 主        | 28       | 岩崎西目屋弘前線    | 西目屋村暗門           | ～ 西目屋村砂子瀬              | 7.4          | 11 / 17 17 時    | ～ 4 / 24 12 時 |       | 白神ライン          |
| 21       | 主        | 30       | 岩木山環状線      | 鱒ヶ沢町芦巻町          | ～ 鱒ヶ沢町長平町              | 6.9          | 11 / 28 17 時    | ～ 4 / 20 12 時 |       | ネックレスロード       |
| 22       | 主        | 40       | 青森田代十和田線    | 青森市嘉瀬子内          | ～ 青森市駒込                | 7.0          | 11 / 17 17 時    | ～ 4 / 1 12 時  | 4月1日  |                |
| 23       | 主        | 40       | 青森田代十和田線    | 青森市田代十文字         | ～ 十和田市増沢               | 13.8         | 11 / 17 17 時    | ～ 4 / 24 12 時 |       |                |
| 24       | 主        | 45       | 十和田三戸線      | 新郷村田茂代           | ～ 新郷村石無坂               | 1.1          | 11 / 25 17 時    | ～ 4 / 24 12 時 |       | 通行不能区間有        |
| 25       | 主        | 45       | 十和田三戸線      | 新郷村川代            | ～ 新郷村小坂                | 2.6          | 11 / 25 17 時    | ～ 4 / 24 12 時 |       |                |
| 26       | —        | 122      | 酸ヶ湯高田線      | 青森市酸ヶ湯           | ～ 青森市荒川(下湯ダム)          | 13.5         | 11 / 17 15 時    | ～ 5 / 29 12 時 |       |                |
| 27       | —        | 123      | 清水川滝沢野内線    | 平内町外童子(大和山)      | ～ 青森市滝沢                | 13.4         | 11 / 17 17 時    | ～ 5 / 29 12 時 |       |                |
| 28       | —        | 158      | 胡桃館鶴田線      | 鶴田町山道            | ～ 七戸町中天間館              | 1.0          | 11 / 25 17 時    | ～ 4 / 1 12 時  | 4月1日  |                |
| 29       | —        | 159      | 大泉姥笥線       | 五所川原市姥笥          | ～ むつ市落野沢               | 0.5          | 11 / 25 17 時    | ～ 4 / 1 12 時  | 4月1日  |                |
| 30       | —        | 174      | 長坂大湊線       | むつ市二又            | ～ むつ市落野沢               | 3.0          | 11 / 25 16 時    | ～ 4 / 24 12 時 |       |                |
| 31       | —        | 179      | 泊陸奥横浜(停)線   | 六ヶ所村泊            | ～ 横浜町太郎須田              | 15.5         | 11 / 17 17 時    | ～ 5 / 29 12 時 |       |                |
| 32       | —        | 190      | 松代町陸奥赤石(停)線 | 鱒ヶ沢町松代町          | ～ 鱒ヶ沢町深谷町黒森            | 4.0          | 11 / 28 17 時    | ～ 4 / 20 12 時 |       |                |
| 33       | —        | 190      | 松代町陸奥赤石(停)線 | 鱒ヶ沢町深谷町黒森        | ～ 鱒ヶ沢町小森町              | 3.8          | 11 / 28 17 時    | ～ 4 / 20 12 時 |       | 通行不能区間有        |
| 34       | —        | 191      | 種里町柳田線      | 鱒ヶ沢町一ツ森          | ～ 深浦町石動                | 9.7          | 11 / 28 17 時    | ～ 5 / 29 12 時 |       | 通行不能区間有        |
| 35       | —        | 192      | 岩崎深浦線       | 深浦町岩崎            | ～ 深浦町深浦                | 5.8          | 11 / 28 17 時    | ～ 4 / 10 12 時 | 4月10日 |                |
| 36       | —        | 204      | 相馬常盤野線      | 弘前市沢田            | ～ 西目屋村田代               | 6.2          | 11 / 28 17 時    | ～ 5 / 15 12 時 |       |                |
| 37       | —        | 216      | 戸来岳貝守線      | 新郷村空沼            | ～ 三戸町大平                | 6.8          | 11 / 18 17 時    | ～ 5 / 15 12 時 |       |                |
| 38       | —        | 226      | 酸ヶ湯黒石線      | 黒石市大川原           | ～ 黒石市高館                | 18.1         | 11 / 28 17 時    | ～ 5 / 29 12 時 |       | 通行不能区間有        |
| 39       | —        | 227      | 名久井岳公園線     | 三戸町泉山            | ～ 南部町法光寺               | 4.6          | 11 / 25 17 時    | ～ 4 / 24 12 時 |       |                |
| 40       | —        | 242      | 後平青森線       | 七戸町中間館           | ～ 七戸町中間館<br>(みちのく有料接続) | 4.4          | 11 / 17 17 時    | ～ 5 / 29 12 時 |       |                |
| 41       | —        | 242      | 後平青森線       | 七戸町中間館           | ～ 青森市田代                | 16.5         | 11 / 17 15 時    | ～ 5 / 29 12 時 |       |                |
| 42       | —        | 269      | 増田浅虫線       | 平内町増田            | ～ 青森市浅虫                | 3.0          | 11 / 17 17 時    | ～ 5 / 29 12 時 |       |                |
| 43       | —        | 280      | 十二湖公園線      | 深浦町松神            | ～ 三戸町大平                | 2.7          | 11 / 28 17 時    | ～ 4 / 1 12 時  | 4月1日  |                |
| 44       | —        | 281      | 三厩(停)竜飛崎線   | 外ヶ浜町三厩算用師        | ～ 外ヶ浜町三厩板郷             | 10.1         | 11 / 17 17 時    | ～ 4 / 24 12 時 |       | あじさいロード        |
| 45       | —        | 284      | 薬研佐井線       | むつ市大畑町赤滝山        | ～ 佐井村古佐井川目             | 20.8         | 11 / 25 16 時    | ～ 5 / 15 12 時 |       | あすなろライン        |
| 46       | —        | 286      | 三厩小泊線       | 外ヶ浜町三厩増川山        | ～ 中泊町小泊                | 19.2         | 11 / 14 17 時    | ～ 5 / 29 12 時 |       | ひば峡道           |
| 47       | —        | 317      | 西目屋二ツ井線     | 西目屋村砂子瀬          | ～ 秋田県境                 | 14.8         | 災害による通行止め(解除未定) |               |       |                |

解除日は赤字: 今回解除が確定した区間、黒字: 前回まで発表の解除区間  
注: 解除予定前の積雪の状況によって、解除予定が変更する場合があります。

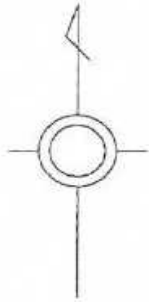
# 冬期閉鎖解除路線情報一覧

青森県県土整備部道路課  
令和8年4月8日14時30分現在





| 対象番号 | 路線名           | 閉鎖区間  |       |        | 解除日時        |         | 備考      |
|------|---------------|-------|-------|--------|-------------|---------|---------|
|      |               | 起点    | 終点    | 延長     | 解除予定日       | 変更解除予定日 |         |
| 35   | 岩崎深浦線         | 深浦町岩崎 | 深浦町深浦 | 5.8 km | 4月10日 12:00 | -       | 予定どおり解除 |
|      | <b>1路線1区間</b> |       |       |        |             |         |         |
|      |               |       |       |        |             |         |         |
|      |               |       |       |        |             |         |         |
|      |               |       |       |        |             |         |         |
|      |               |       |       |        |             |         |         |
|      |               |       |       |        |             |         |         |
|      |               |       |       |        |             |         |         |
|      |               |       |       |        |             |         |         |
|      |               |       |       |        |             |         |         |
|      |               |       |       |        |             |         |         |
|      |               |       |       |        |             |         |         |
|      |               |       |       |        |             |         |         |

- ※1 天候の状況によっては変更になる場合があります。
- ※2 対象番号は雪道安全マップでお知らせしている対象番号です。
- ※3 位置図など詳細は別添のとおりです。

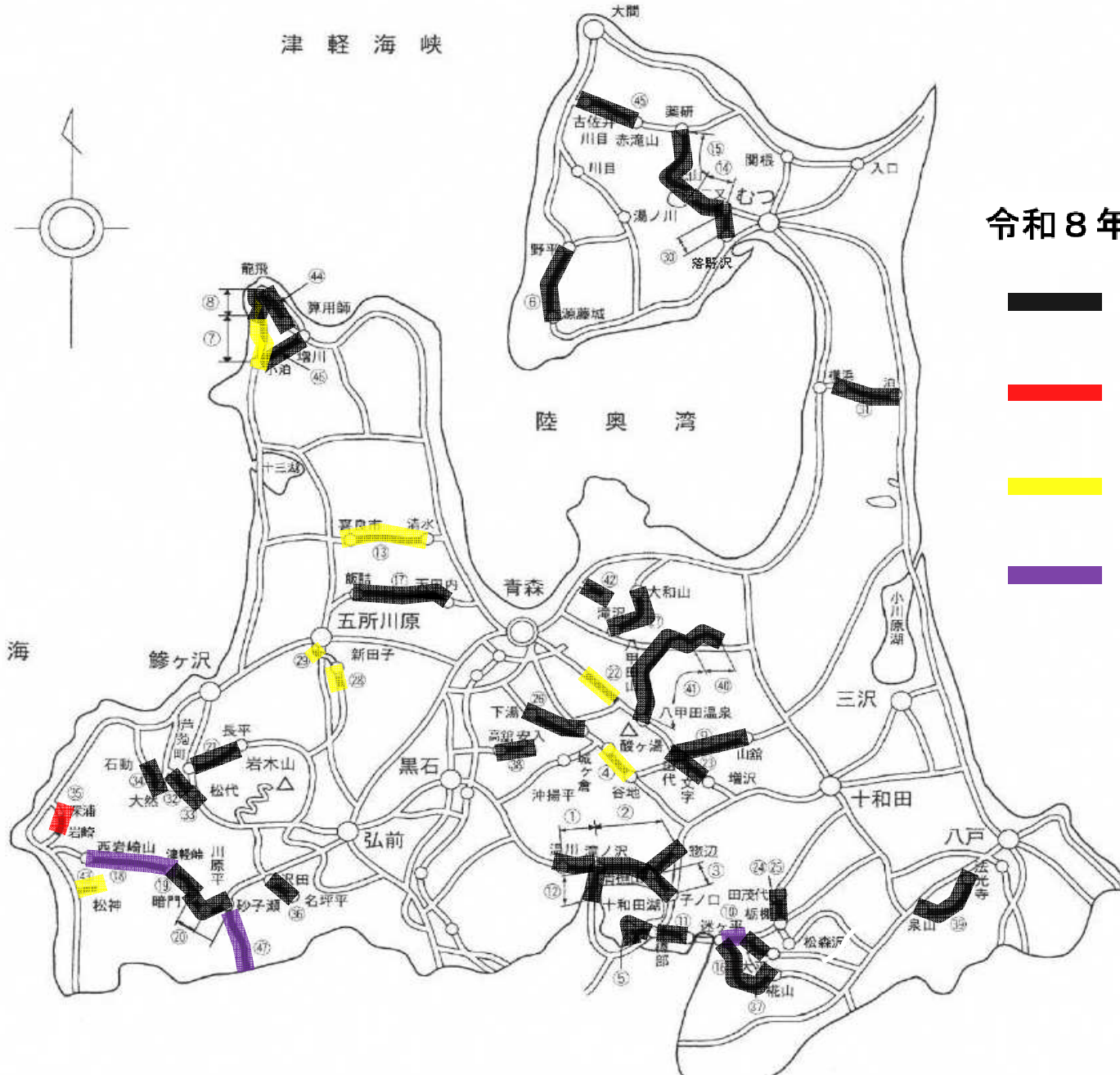
津 軽 海 峡



### 令和8年度冬期閉鎖区間

-  閉鎖解除予定区間
-  今回閉鎖解除区間  
~4/10
-  閉鎖解除済み区間
-  災害・工事による  
通行止め区間

日 本 海



太 平 洋