

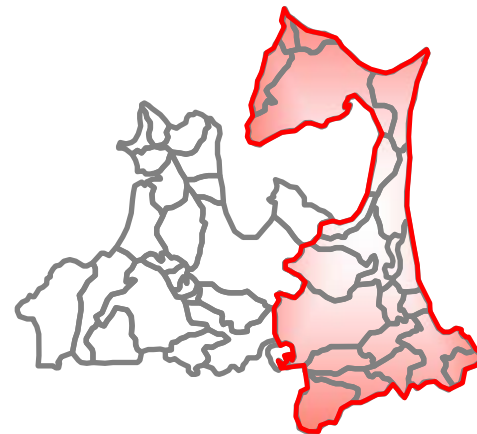
# 各パッケージ 要素事業実績一覧(1/4)

## パッケージ1

要素事業					
番号	事業主体	工種	路線	工区	完成延長
1-6	県	斜面保護	川内佐井線	田野沢山国有林	0.1 km
1-7	県	橋梁補修	長後川内線	翠明橋	0.1 km
1-13	県	歩道設置	八戸野辺地線	上野	0.4 km
1-18	県	交差点改良	三沢十和田線	岡三沢～幸町	0.2 km
1-19	県	歩道設置	大町三沢線	深谷	2.6 km
1-21	県	歩道設置	三沢七戸線	本町	0.2 km
1-26	県	歩道設置	八戸百石線	深沢	0.6 km
1-27	県	歩道設置	青森田代十和田線	中村	0.8 km
1-29	県	バイパス	青森田代十和田線	法量	0.7 km
1-31	県	バイパス	十和田三戸線	下切田～横道	1.2 km
1-34	県	バイパス	八戸野辺地線	市川町	1.2 km
1-35	県	道路新設	八戸環状線	市川町	2.0 km
1-38	県	橋梁補修	八戸百石線	河原木	0.6 km
1-40	県	歩道改善	八戸百石線	石堂	2.1 km
1-41	県	バイパス	八戸三沢線	張田Ⅱ	1.2 km
1-42	県	老朽橋架替	五戸六戸線	八景橋	0.1 km
1-48	県	老朽橋架替	八戸大野線	長館橋	1.0 km
1-50	県	歩道設置	八戸大野線	松館	1.4 km
1-53	県	橋梁補修	中野北高岩停車場線外	中野北高岩停車場線外	2.0 km
1-54	県	斜面保護	島守八戸線	館前	0.1 km
1-56	県	道路拡幅	鳥谷部十日市線	鳥谷部	1.0 km
1-61	県	橋梁補修	軽米名川線	北川跨線橋	0.1 km
1-63	県	老朽橋架替	軽米名川線	名久井橋	0.6 km
1-64	県	道路拡幅	南部田子線	小向	0.4 km
1-65	県	見通し確保	赤石沖田面線	沖田面	0.2 km
1-67	県	斜面保護	軽米名川線	泉清水	0.4 km
1-68	県	老朽橋架替	田子十和田湖線	川向橋	0.5 km
1-71	県	歩道設置	二戸田子線	七日市	0.2 km
小計					22.0 km

要素事業					
番号	事業主体	工種	路線	工区	完成延長
1-72	村	道路拡幅	釜ノ平1号線	野牛	0.3 km
1-73	村	バイパス	石持砂子又線	砂子又	3.6 km
1-76	市	側溝整備	並川町8号線外	並川町外	0.7 km
1-78	村	バイパス	尾駮幹線3号	尾駮Ⅱ	1.3 km
1-81	町	バイパス	内姥沢6号線	内姥沢	0.6 km
1-85	町	歩道設置	榎林上北町線	榎林	0.9 km
1-87	町	歩道設置	宇道坂五十貫田線	作田	1.1 km
1-88	町	歩道設置	宇道坂五十貫田線	和田下	0.9 km
1-90	市	歩道設置	本金崎吾郷線	三本木	1.0 km
1-94	市	道路拡幅	焼山線	栃久保	1.0 km
1-98	町	歩道設置	高橋片岸線	高橋	0.5 km
1-99	町	道路拡幅	大渡石鉢小学校線	石鉢	1.3 km
1-100	町	道路拡幅	新田長久保線	金山沢	0.8 km
1-101	市	道路拡幅	島守根子久保線	荒谷	1.8 km
1-102	市	道路拡幅	市野沢増田線	七枚田	2.1 km
1-104	県	道路拡幅	夏坂大館線	夏坂	1.5 km
1-105	県	斜面保護	川内佐井線	田野沢山国有林2	0.1 km
小計					19.5 km

要素事業					
番号	事業主体	工種	路線	工区	完成延長
1-106	県	橋梁補修	むつ恐山公園線	新大橋	0.1 km
1-107	県	計画策定	八戸野辺地線外	高館外	16.0 路線
1-109	県	橋梁補修	むつ尻屋崎線	荷橋	0.1 km
1-110	県	橋梁補修	折茂上北町停車場線	菩提寺橋	0.1 km
1-112	県	橋梁補修	赤川下北停車場線	海老川橋	0.1 km
1-113	県	歩道設置	柳町下田(停)線	明土	0.3 km
1-115	県	歩道設置	横浜六ヶ所線	吹越	0.2 km
1-118	県	道路橋設置	八戸三沢線外	米沢外	80.0 基
1-124	県	斜面保護	川内佐井線	湯ノ川山国有林	0.2 km
1-126	県	橋梁補修	二戸田子線	衣更橋	0.1 km
1-127	県	橋梁補修	長後川内線	福浦橋	0.1 km
1-128	県	橋梁補修	長後川内線	湯ノ川橋	0.1 km
1-129	県	橋梁補修	長後川内線	開湖橋	0.1 km
1-130	県	橋梁補修	長後川内線	荒川橋	0.1 km
1-133	県	橋梁補修	長後川内線	十一橋	0.1 km
1-134	県	橋梁補修	下北停車場線	下北橋	0.1 km
小計					1.8 km
合計					43.3 km

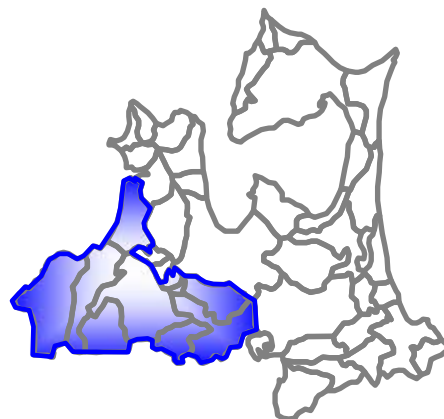


# 各パッケージ 要素事業実績一覧(2/4)

## パッケージ2

要素事業					
番号	事業主体	工種	路線	工区	完成延長
2-1	県	バイパス	鯉ヶ沢蟹田線	菟植	2.8 km
2-5	県	バイパス	弘前柏線	桑野木田	0.9 km
2-9	県	バイパス	弘前柏線	三和	0.9 km
2-11	県	老朽橋架替	弘前柏線	桂橋	0.1 km
2-16	県	歩道設置	畑中竹鼻線	小屋敷	0.2 km
2-17	県	歩道設置	畑中竹鼻線	前田屋敷	0.3 km
2-18	県	橋梁新設	弘前環状線	第二城北大橋	1.7 km
2-20	県	バイパス	弘前岳鯉ヶ沢線	百沢	1.2 km
2-21	県	電線地中化	弘前鯉ヶ沢線	代官町	0.7 km
2-22	県	電線地中化	弘前鯉ヶ沢線	徳田町	0.3 km
2-25	県	バイパス	碓ヶ関大鱈(T)線	島田～早瀬野	1.5 km
2-26	県	見通し確保	尾上日沼線	猿賀	0.4 km
2-34	県	橋梁補修	石川百田線	弘前跨線橋	0.1 km
2-36	県	橋梁補修	弘前平賀線	豊田跨線橋	0.2 km
2-38	県	歩道段差改善	石川土手町線	文京町～住吉町	1.4 km
2-41	県	斜面保護	岩崎西目屋弘前線	西赤石山	0.1 km
2-43	県	簡易PA	岩崎西目屋弘前線	津軽峠	10.0 台
2-45	県	防護柵	岩崎西目屋弘前線	西赤石山	6.0 km
2-48	県	斜面保護	西目屋二ツ井線	湯ノ沢国有林4	0.2 km
2-49	市	道路拡幅	車力5号線	車力	0.1 km
2-51	県	道路拡幅	中村長平線	中村町	1.3 km
2-52	町	道路拡幅	国道境森線	楯	0.8 km
2-55	市	斜面保護	温湯板留通り線	温湯	0.1 km
2-56	市	道路拡幅	落合毛内線	袋	0.9 km
2-57	市	道路拡幅	袋井町2号線	袋井	0.8 km
2-58	村	側溝整備	畑中18号線	畑中	0.3 km
2-61	市	舗装補修	市道1号線外	新屋外	1.2 km
2-64	市	橋梁補修	市道1007号線	沖館	0.1 km
2-65	町	斜面保護	あじやら行者線	虹貝	0.3 km
2-66	市	斜面保護	市道51号線	三笠山	0.1 km
2-72	町	道路拡幅	松原1号線	追良瀬	2.1 km
2-73	町	側溝整備	深浦17号線	深浦	0.3 km
2-75	県	橋梁補修	弘前岳鯉ヶ沢線	蓬莱橋	0.1 km
小計					27.5 km

要素事業					
番号	事業主体	工種	路線	工区	完成延長
2-78	県	橋梁補修	弘前岳鯉ヶ沢線	土倉橋	0.1 km
2-79	県	橋梁補修	岩崎西目屋弘前線	仁陽橋	0.1 km
2-80	県	橋梁補修	岩崎西目屋弘前線	追良瀬大橋	0.1 km
2-81	県	斜面保護	岩崎西目屋弘前線	南追良瀬山	0.1 km
2-82	県	斜面保護	西目屋二ツ井線	湯ノ沢国有林5	0.1 km
2-84	県	計画策定	弘前岳鯉ヶ沢線外	和泉外	20.0 路線
2-86	県	見通し確保	浪岡北中野黒石線	三島	0.2 km
2-87	県	歩道設置	弘前田舎館黒石線	追子野木	0.2 km
2-88	町	側溝整備	南浮田中通り線外	南浮田	0.8 km
2-89	町	側溝整備	相原住宅線	相原	0.3 km
2-91	県	斜面保護	西目屋二ツ井線	湯ノ沢国有林6	0.1 km
2-94	県	橋梁補修	岩崎西目屋弘前線	シブツ橋	0.1 km
2-97	県	橋梁補修	松代町陸奥赤石停車場線	小森橋	0.1 km
2-98	県	橋梁補修	相馬常盤野線	上大助橋	0.1 km
2-99	県	歩道設置	町居平賀(T)線	本町	0.1 km
小計					2.5 km
合計					30.0 km

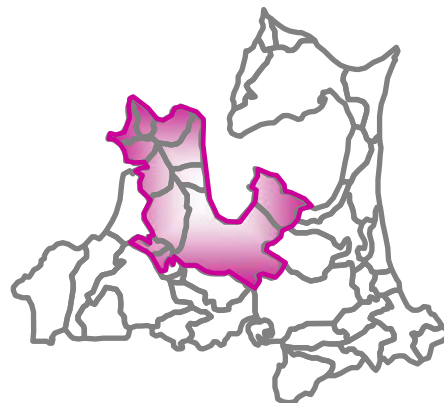


# 各パッケージ 要素事業実績一覧(3/4)

## パッケージ3

要素事業					
番号	事業主体	工種	路線	工区	完成延長
3-2	県	バイパス	鱒ヶ沢蟹田線	大平	1.2 km
3-6	県	橋梁補修	夏泊公園線	白鳥大橋	0.2 km
3-9	県	斜面保護	屏風山内真部線	喜良市3	0.1 km
3-10	県	歩道設置	沖飯詰五所川原線	川山	0.5 km
3-15	県	電線地中化	青森環状野内線	北金沢	0.8 km
3-16	県	老朽橋架替	鶴ヶ坂千刈線	新城橋	0.9 km
3-20	県	歩道設置	青森浪岡線	荒川	0.8 km
3-21	県	歩道設置	青森浪岡線	高田	4.0 km
3-23	県	駐車場	青森浪岡線	大谷	1,076 台
3-24	県	交差点改良	青森浪岡線	大谷	0.1 km
3-26	県	歩道設置	五所川原金木線	神山	0.5 km
3-28	県	橋梁補修	妙堂崎五所川原線	五所川原大橋	0.4 km
3-30	県	斜面保護	青森五所川原線	東嘉瀬山	0.1 km
3-31	県	交差点改良	陸奥鶴田停車場線	鶴田	0.1 km
3-32	県	歩道設置	山田鶴田線	妙堂崎～木筒	1.9 km
3-33	県	道路拡幅	米山菖蒲川線	廻堰	0.9 km
3-34	県	バイパス	米山菖蒲川線	米山	1.7 km
3-35	県	バイパス	青森浪岡線	高田	5.6 km
3-37	県	歩道設置	五所川原岩木線	三千石	0.5 km
3-42	県	歩道設置	五所川原浪岡線	郷山前	1.0 km
3-47	市	駐車場	中部26号線	上平井	102 台
合計					21.3 km

要素事業					
番号	事業主体	工種	路線	工区	完成延長
3-50	市	歩道設置	広田尻無線	広田	0.7 km
3-52	市	踏切拡幅	白山線	杉沢	0.2 km
3-54	県	橋梁補修	青森環状野内線	幸畑橋	0.1 km
3-56	県	橋梁補修	林五所川原線	三好橋	0.3 km
3-57	県	橋梁補修	鱒ヶ沢蟹田線	山本橋側道橋	0.1 km
3-66	県	簡易PA	夏泊公園線	東滝	7 台
3-67	県	歩道設置	津軽新城(停)油川線	新城	0.3 km
3-69	県	計画策定	青森浪岡線外	奥野外	26.0 路線
3-70	県	歩道設置	青森環状野内線	戸山	0.3 km
3-71	市	側溝整備	久須志四丁目3号線外	千刈	0.7 km
3-75	県	斜面保護	青森五所川原線	飯詰山	0.1 km
3-78	県	橋梁補修	五所川原岩木線	夕顔関橋	0.1 km
3-81	県	歩道設置	青森環状野内線	横内外	0.1 km
3-84	市	橋梁補修	浅井野脇線	羽黒平橋	0.1 km
3-85	市	橋梁補修	平野3号線	平野橋	0.1 km
3-88	市	道路拡幅	米田松野木線	米田	0.1 km
小計					3.3 km
合計					24.6 km



# 各パッケージ 要素事業実績一覧(4/4)

## パッケージ4 県内全域

要素事業					
番号	事業主体	工種	路線	工区	完成延長
4-1	県	防雪柵	むつ忍山公園大畑線	大畑	1.3 km
4-2	県	防雪柵	むつ尻屋崎線	蒲野沢	0.6 km
4-3	県	防雪柵	尻労小田野沢線	小田野沢	1.0 km
4-5	県	流雪溝	泊陸奥横浜停車場線	歴敷形～下川原	2.6 km
4-6	県	防雪柵	東北横浜線	弥栄平	0.4 km
4-7	県	防雪柵	野辺地六ヶ所線	倉内	0.9 km
4-8	県	防雪柵	天ヶ森三沢線	三沢	0.9 km
4-14	県	防雪柵	五戸下田停車場線	大森	0.5 km
4-15	県	堆雪幅	戸来十和田線	滝沢	0.5 km
4-16	県	防雪柵	石無坂鹿田線	戸来	0.2 km
4-17	県	防雪柵	十和田三戸線	戸来	0.3 km
4-18	県	流雪溝	栃柵手倉橋線	西越	0.6 km
4-19	県	流雪溝	栃柵手倉橋線	横沢	0.2 km
4-20	県	流雪溝	田子十和田湖線	田子	0.2 km
4-21	県	流雪溝	三戸南部線	八日町	1.4 km
4-22	県	流雪溝	道前浄法寺線	遠瀬	0.2 km
4-23	県	堆雪幅	中野北高岩停車場線	枡沢	0.6 km
4-24	県	防雪柵	名川階上線	赤保内	0.2 km
4-26	県	流雪溝	鱒ヶ沢蟹田線	小国	0.4 km
4-27	県	流雪溝	増田浅虫線	浅虫	0.5 km
4-29	県	流雪溝	青森田代十和田線	桜川	1.4 km
4-30	県	歩道融雪	青森環状野内線	北金沢	0.7 km
4-36	県	雪崩予防柵	青森浪岡線	高田	0.2 km
4-37	県	堆雪幅	青森環状野内線	細越	1.4 km
4-38	県	防雪柵	青森浪岡線	高田	0.1 km
4-40	県	堆雪幅	青森浪岡線	大谷	0.5 km
4-42	県	車道融雪	青森浪岡線	王余魚沢	0.8 km
4-45	県	防雪柵	鱒ヶ沢蟹田線	栗山	0.6 km
4-51	県	流雪溝	五所川原車力線	下車力	0.1 km
4-53	県	流雪溝	豊川館岡線	沼崎	0.2 km
4-65	県	流雪溝	五所川原金木線	中柏木	1.4 km
4-68	県	防雪柵	五所川原金木線	金山	0.6 km
4-70	県	流雪溝	七ツ館板柳線	胡桃館	0.3 km
4-74	県	防雪柵	出来島丸山線	出来島	2.0 km
4-82	県	防雪柵	菰植木造線	木造	0.5 km
4-84	県	流雪溝	越水木造線	菊川	1.4 km
4-86	県	防雪柵	桑野木田南広森線	柴田	0.4 km
4-87	県	流雪溝	川除木造線	横町	0.9 km
4-88	県	流雪溝	菰植木造線	清水町	0.8 km
4-93	県	流雪溝	持子沢鶴田線	鶴田	1.3 km
4-97	県	防雪柵	山田鶴田線	妙堂崎～木筒	1.1 km
4-104	県	流雪溝	鶴泊(T)線	菖蒲川	0.5 km
小計					30.7 km

要素事業					
番号	事業主体	工種	路線	工区	完成延長
4-112	県	防雪柵	五林平藤崎線	夕顔関	0.3 km
4-118	県	防雪柵	常盤新山線	常盤	0.3 km
4-125	県	車道融雪	畑中竹鼻線	前田屋敷	0.2 km
4-127	県	流雪溝	弘前田舎館黒石線	追子野木	1.7 km
4-137	県	流雪溝	弘前環状線	館田	2.9 km
4-141	県	流雪溝	碓ヶ関大鰐(T)線	島田	0.4 km
4-145	県	歩道融雪	弘前鱒ヶ沢線	代官町	0.7 km
4-146	県	流雪溝	弘前鱒ヶ沢線	亀の甲町	1.4 km
4-152	県	流雪溝	関ヶ平五代線	悪戸	2.1 km
4-153	県	防雪柵	岩崎西目屋弘前線	中畑～桜庭	1.2 km
4-192	県	流雪溝	鶴ヶ坂千刈線	戸門	0.6 km
4-193	県	堆雪幅	名川階上線	石仏	0.6 km
4-194	県	雪崩予防柵	長後川内線	川内	0.4 km
4-196	県	防雪柵	鱒ヶ沢蟹田線	大平	0.2 km
4-199	県	歩道融雪	弘前鱒ヶ沢線	徳田町	0.1 km
4-200	県	防雪柵	大鰐浪岡線	李平～小和森	0.6 km
4-202	県	雪崩予防柵	岩崎西目屋弘前線	大川原平	0.1 km
4-203	県	防雪柵	水喰上北町(T)線	烏口平	0.2 km
4-204	県	歩道融雪	下北(停)線	中央町	0.1 km
4-205	県	雪崩予防柵	長後川内線	福源山園有林	0.1 km
4-206	県	防雪柵	再賀木造線	福垣町千年	0.2 km
4-207	県	防雪柵	豊川館岡線	福垣町沼崎	0.4 km
4-208	県	防雪柵	富港薄市線	富港町	0.7 km
4-209	県	流雪溝	平賀門外線	本町	0.3 km
4-210	県	堆雪幅	豊川館岡線	木造館岡	0.3 km
小計					16.1 km

要素事業					
番号	事業主体	工種	路線	工区	完成延長
4-159	市	流雪溝	川内16号線	品木	3.9 km
4-160	市	流雪溝	本村2号線	本村	1.0 km
4-161	町	防雪柵	外姥沢輝ヶ丘線	輝ヶ丘	2.5 km
4-163	市	堆雪幅	焼山線	栃久保Ⅱ	0.5 km
4-164	町	流雪溝	後町線外	今別	1.2 km
4-169	町	流雪溝	町道5号線	田茂木	1.0 km
4-170	市	防雪柵	蓮花田豊田線	蓮花田	1.1 km
4-172	町	防雪柵	廻堰2号線	回堰	0.5 km
4-173	町	流雪溝	早瀬2号線	鶴田	0.2 km
4-174	町	流雪溝	鶴田1号線	鶴田	0.8 km
4-175	町	流雪溝	鶴田鶴泊線	鶴田	0.8 km
4-179	市	流雪溝	狐森線	郷山前	2.0 km
4-180	市	流雪溝	ぐみの木野際線	ぐみの木	1.8 km
4-181	市	流雪溝	郷山前学校線	郷山前	1.1 km
4-182	町	流雪溝	亀田団地6号線	榊	0.3 km
4-183	町	流雪溝	亀田団地4号線	榊	1.3 km
4-186	市	流雪溝	亀甲向外瀬1号線	亀甲町	0.5 km
4-187	市	流雪溝	宮川向外瀬線	宮園4丁目	1.4 km
4-189	町	流雪溝	八幡館中通り線	八幡館	0.4 km
4-197	市	防雪柵	下福原吉見線	吉見	0.8 km
4-211	町	流雪溝	北亀田西亀田線外	柏木堰	0.5 km
4-212	市	流雪溝	川内6号線	川内町	0.6 km
4-213	町	流雪溝	宮小路線外	土井	0.2 km
4-214	町	流雪溝	舟岡湯ノ沢線外	舟岡	0.2 km
小計					24.6 km
合計					71.4 km

