まもる、つなぐ、ふるさとの環境

令　和　４　年　度

公共用水域及び地下水の水質の測定に関する計画

青　　森　　県

公共用水域の水質の測定に関する計画

令和４年度公共用水域の水質の測定に関する計画

１　測定計画の趣旨

この計画は、水質汚濁防止法第１６条の規定に基づき、令和４年度における公共用水域の水質の測定に関する計画について、必要な事項を定めるものである。

２　測 定 水 域

岩木川、新井田川、十和田湖、陸奥湾等６３河川、９湖沼、８海域の計８０水域において、総計１９６地点について測定を実施する。

３　測 定 機 関

国土交通省東北地方整備局（青森河川国道事務所、高瀬川河川事務所、岩木川ダム統合管理事務所）、青森県、青森市、八戸市

４　測 定 方 法

水質汚濁に係る環境基準について（昭和４６年環境庁告示第５９号）に定められている項目については、これに掲げられている方法による。

その他の項目については、排水基準を定める省令の規定に基づく環境大臣が定める排水基準に係る検定方法（昭和４９年環境庁告示第６４号）、日本産業規格、上水試験法、海洋観測指針等に掲げる方法による。

５　測 定 内 容

（１）測定項目

生活環境項目・・・・・水素イオン濃度（pH）、溶存酸素量（DO）、生物化学的酸素要求量（BOD）、化学的酸素要求量（COD）、浮遊物質量（SS）、大腸菌数、n-ヘキサン抽出物質（油分等）、全窒素、全燐、全亜鉛、ノニルフェノール、直鎖アルキルベンゼンスルホン酸及びその塩（LAS）、底層溶存酸素量（底層 DO）

健康項目・・・・・・・カドミウム、全シアン、鉛、六価クロム、砒素、総水銀、アルキル水銀、ＰＣＢ、トリクロロエチレン、テトラクロロエチレン、ジクロロメタン、四塩化炭素、1,2-ジクロロエタン、1,1-ジクロロエチレン、シス-1,2-ジクロロエチレン、1,1,1-トリクロロエタン、1,1,2-トリクロロエタン、1,3-ジクロロプロペン、チウラム、シマジン、チオベンカルブ、ベンゼン、セレン、硝酸性窒素及び亜硝酸性窒素、ふっ素、ほう素、1,4-ジオキサン

特定項目・・・・・・・トリハロメタン生成能（クロロホルム、ブロモジクロロメタン、ジブロモクロロメタン、ブロモホルム）

要監視項目・・・・・・全マンガン、フェニトロチオン、ＰＦＯＳ及びＰＦＯＡ
特殊項目・・・・・・・フェノール類、銅、溶解性鉄、溶解性マンガン、クロム
その他の項目・・・・・塩化物イオン、硫酸イオン、アンモニア性窒素、リン酸性リン、クロロフィル-a

（２）観測事項

天候、気温、水温、色相、臭気（以上、全水域共通）、流量、採取位置、透視度（河川）、全水深、透明度（湖沼及び海域）

６　測定時期及び測定間隔

測定時期及び測定間隔は、測定計画表の各測定日数について、原則として次のとおり実施する。ただし、冬期間の採取が困難な水域については、適宜測定間隔を短縮又は延長する。

測定日数		
１２日・・・・・・毎月１日	４日・・・・・・３か月に１日
９日・・・・・・毎月１日（４月～１２月）	３日・・・・・・４か月に１日
８日・・・・・・毎月１日（４月～１１月）	２日・・・・・・６か月に１日
６日・・・・・・隔月１日	１日・・・・・・１年に１日

７　測定結果の報告

各測定機関（青森県を除く。以下同じ。）は、測定結果を青森県知事（環境保全課）に報告するものとする。

８　緊急時の措置

（１）健康項目

各測定機関は、人の健康の保護に関する項目について、環境基準値を超える数値が検出された場合には、速やかにその結果を青森県（環境保全課）に通報するとともに、当該不適合項目が検出された地点を含む相当範囲について再度水質調査を実施し、汚染原因の究明に当たるものとする。

（２）生活環境項目

各測定機関は、生活環境の保全に関する項目について、異常な渇水、その他これに準ずる事由により水質汚濁が著しくなった場合には、速やかにその状況を青森県（環境保全課）に通報するとともに、状況に応じて必要な水質調査を実施するものとする。

９　結果の公表

公共用水域の水質測定結果は、水質汚濁防止法第１７条の規定に基づき公表するものとする。

測　定　対　象　水　域

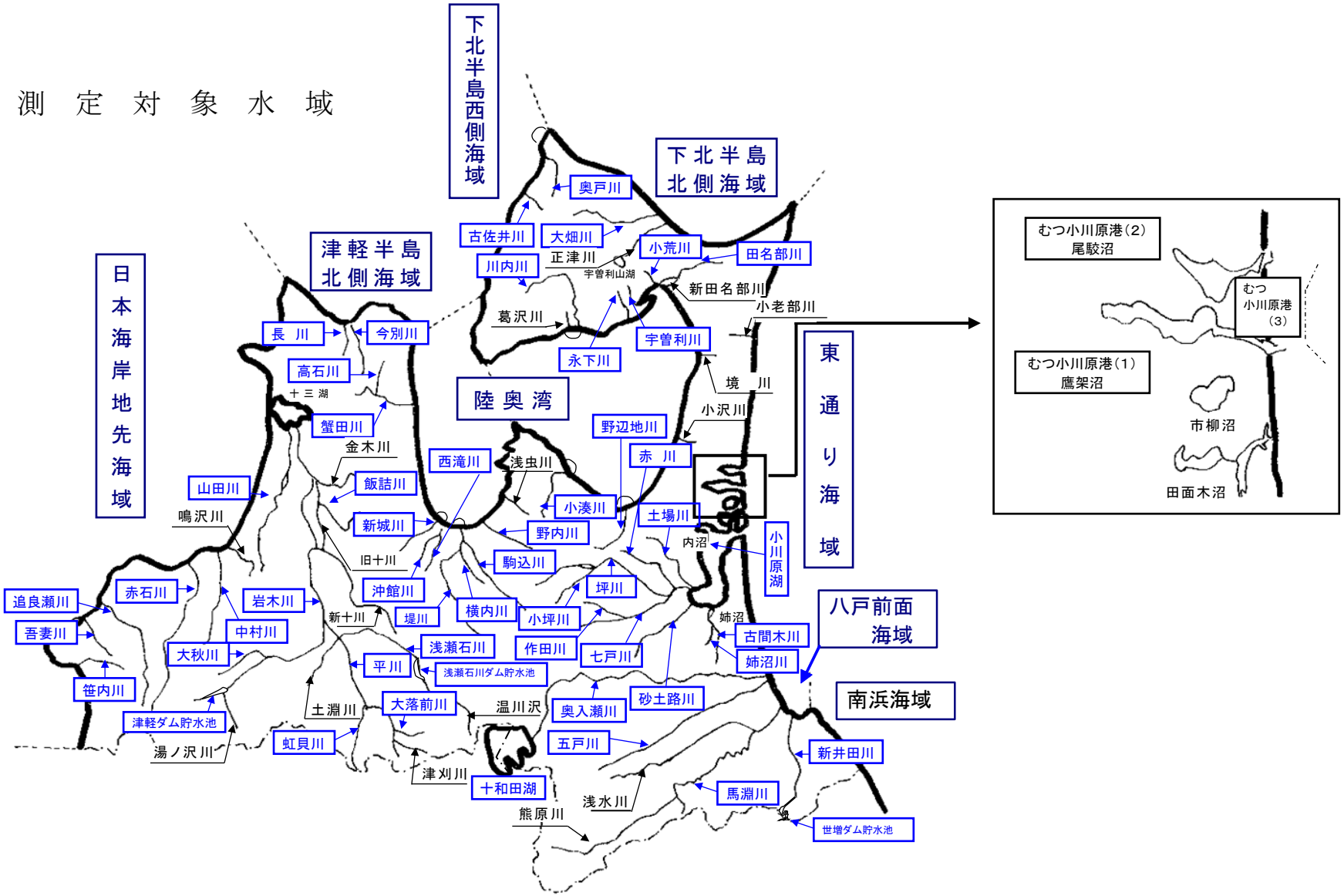

※　名称が□で囲まれたものは、環境基準の類型が指定されている。

［1］ 河　　川

No	水域名	類型 pH等	類型 N,P	類型 水生生物保全	測定地点名	採取位置	環境基準点番号	総測定日数	総測定回数	生活環境項目 pH	DO	BOD	COD	SS	大腸菌数	n-ヘキサン抽出物質	全窒素	全燐	全亜鉛	ノニルフェノール	LAS	底層DO
1	笹　内　川	A-イ○		生物A-イ○	笹内橋	流心	26-1	4	4	4	4	4		4	4				1	1	1	
2	吾　妻　川	A-イ○		生物特A-イ○	板前橋	流心	25-1	4	4	4	4	4		4	4				1	1	1	
3	追 良 瀬 川	A-イ○		生物A-イ○	追良瀬橋	流心	24-1	4	4	4	4	4		4	4				1	1	1	
4	赤　石　川	A-イ○		生物A-イ○	基橋	流心	22-1	4	4	4	4	4		4	4		2	2	1	1	1	
5	中　村　川	A-イ○		生物A-イ○	中村橋	流心	21-2	4	4	4	4	4		4	4		2	2	1	1	1	
6	鳴　沢　川				鳴沢橋	流心		4	4	4	4	4		4	4				1			
7		A-ロ○		生物A-イ○	鷹ノ巣橋	流心	10-1	4	4	4	4	4		4	4				2	1	1	
8		A-ロ		生物A-イ	上岩木橋	流心		12	12	12	12	12	12	12	12		6	6	4	4	4	
9		A-ロ		生物A-イ	安東橋	流心		12	12	12	12	12	12	12	12		6	6				
10		A-ロ○		生物A-イ○	幡龍橋	流心	10-2	12	12	12	12	12	12	12	12		6	6	4	4	4	
11		A-ロ		生物A-イ	鶴寿橋	流心		12	12	12	12	12	12	12	12		6	6				
12		A-ロ○		生物A-イ○	乾橋(五所川原)	流心	10-3	12	12	12	12	12	12	12	12		6	6	4	4	4	
13	岩　木　川	A-ロ		生物A-イ	三好橋	流心		12	12	12	12	12	12	12	12		6	6				
14		A-ロ		生物A-イ	神田橋	流心		12	12	12	12	12	12	12	12		6	6				
15		B-ロ○		生物A-イ○	津軽大橋	流心	11-1	12	12	12	12	12	12	12	12		6	6	4	4	4	
16		B-ロ		生物A-イ	岩木川河口	流心		12	12	12	12	12	12	12	12		6	6				
17		B-ロ		生物A-イ	十三湖 1中央	表層		4	4	4	4	4	4	4	4		4	4	1			
18		B-ロ		生物A-イ	十三湖 2山田川河口	表層		4	4	4	4	4	4	4	4		4	4				
19		B-ロ		生物A-イ	十三湖 3鳥谷川河口	表層		4	4	4	4	4	4	4	4		4	4				
20	湯 ノ 沢 川				滝野沢橋	流心		4	4	4		4		4					2			
21	大　秋　川	A-イ○		生物A-イ○	国吉橋	流心	16-1	4	4	4	4	4		4	4				1	1	1	
22		A-ロ○		生物A-イ○	板沢橋	流心	12-1	4	4	4	4	4		4	4				1	1	1	
23	平　　川	A-ロ		生物A-イ	豊平橋	流心		12	12	12	12	12	12	12	12		6	6				
24		A-ロ○		生物A-イ○	平川橋	流心	12-2	12	12	12	12	12	12	12	12		6	6	4	4	4	

No	健康項目 カドミウム	全シアン	鉛	六価クロム	砒素	総水銀	アルキル水銀	PCB	トリクロロエチレン	テトラクロロエチレン	その他有機塩素化合物A	その他有機塩素化合物B	農薬A	農薬B	ベンゼン	セレン	硝酸性窒素及び亜硝酸性窒素	ふっ素	ほう素	1,4-ジオキサン	特定項目 トリハロメタン生成能	要監視項目 全マンガン	フェニトロチオン	PFOS及びPFOA	特殊項目 フェノール類	銅	溶解性鉄	溶解性マンガン	クロム	その他の項目 塩化物イオン	硫酸イオン	アンモニア性窒素	リン酸性リン	クロロフィル-a	測定機関名
1																														4					青森県
2																																			
3																														4					
4																														4					
5																														4					
6	1		1		1																					1	1	1							
7	4		4		4																					2	2	2							
8	2	2	2	2	2	2		1	1	1	1	1	1	1	1	1	1	1	1	1	4		4			4	4	4		4	4	4	4		国土交通省
9																																			
10	2	2	2	2	2	2		1	1	1	1	1	1	1	1	1	1	1	1	1			4			4	4	4		4	4	4	4		
11																																			
12	2	2	2	2	2	2		1	1	1	1	1	1	1	1	1	1	1	1	1	4		4			4	4	4		4	4	4	4		
13																																			
14																																			
15	2	2	2	2	2	2		1	1	1	1	1	1	1	1	1	1	1	1	1			4			4	4	4		4	4	4	4		
16																														4					
17	1	1	1	1	1	1											1									1	1	1		4		4	4	4	
18																														4				4	
19																														4				4	
20	2		2		2																					2	2	2							青森県
21																																			
22	1		1		1																					1	1	1							
23																																			国土交通省
24	2	2	2	2	2	2		1	1	1	1	1	1	1	1	1	1	1	1	1			4			4	4	4							

（注1）　類型欄の○印は環境基準点を示し、○印のないものは補助点を示す。

（注2）　健康項目：　その他の有機塩素化合物Ａ　ジクロロメタン、四塩化炭素、1,2-ジクロロエタン　（３項目）

その他の有機塩素化合物Ｂ　1,1-ジクロロエチレン、シス-1,2-ジクロロエチレン、1,1,1-トリクロロエタン、1,1,2-トリクロロエタン　（４項目）

農　　薬　　Ａ　1,3-ジクロロプロペン、チウラム　（２項目）

農　　薬　　Ｂ　シマジン、チオベンカルブ　（２項目）

（注3）　アルキル水銀を測定していない地点については、総水銀が検出された場合、アルキル水銀の測定を実施する。

（注4）　汽水域におけるふっ素及びほう素の測定値が環境基準を超過した場合は、採取済の試料の電気伝導率を測定し、さらに同地点の「満潮時の」ふっ素、ほう素濃度及び電気伝導率を測定。

No	水域名	類型			測定地点名	採取位置	環境基準点番号	総測定日数	総測定回数	生活環境項目												健康項目																			特定項目	要監視項目			特殊項目					その他の項目					測定機関名
		pH等	N,P	水生生物保全						pH	DO	BOD	COD	SS	大腸菌数	n-ヘキサン抽出物質	全窒素	全燐	全亜鉛	ノニルフェノール	LAS	底層DO	カドミウム	全シアン	鉛	六価クロム	砒素	総水銀	アルキル水銀	PCB	トリクロロエチレン	テトラクロロエチレン	その他有機塩素化合物A	その他有機塩素化合物B	農薬A	農薬B	ベンゼン	セレン	硝酸性窒素及び亜硝酸性窒素	ふっ素	ほう素	1,4-ジオキサン	トリハロメタン生成能	全マンガン	フェニトロチオン	PFOS及びPFOA	フェノール類	銅	溶解性鉄	溶解性マンガン	クロム	塩化物イオン	硫酸イオン	アンモニア性窒素	リン酸性リン	クロロフィル-a	
25	津刈川				鍋倉	流心		4	4	4	4	4		4	4		2	2	4				4		4		4														4				4	4	4							青森県
26					二の渡橋	流心		4	4	4	4	4		4	4										1		1																												
27	大落前川	A-イ○		生物A-イ○	延命橋	流心	17-1	4	4	4	4	4		4	4				1	1	1																																		
28	虹貝川	A-イ		生物A-イ	新早瀬野橋	流心		4	4	4	4	4		4	4		2	2	1				1		1		1																			1	1	1						2	
29		A-イ○		生物A-イ○	第二清川橋	流心	18-1	4	4	4	4	4		4	4				1	1	1				1		1																												
30	土淵川				西田橋	流心		4	4	4	4	4		4	4		2	2	1				1	1	1	1	1	1		1	1	1	1		1		1	1	1	1	1	1			1	1	1	1	1	1					
31	浅瀬石川	AA-イ○		生物A-イ○	四十巻橋	流心	13-1	4	4	4	4	4		4	4				1	1	1																																		
32		A-ロ○		生物A-イ○	中島橋	流心	14-1	6	6	6	6	6		6	6		4	4	4	1	1		4		4		4																			4	4	4							
33		A-ロ○		生物A-イ	千年橋	流心	14-2	6	6	6	6	6		6	6		4	4																																				
34		A-ロ○		生物A-イ○	朝日橋	流心	14-3	12	12	12	12	12	12	12	12		6	6	4	4	4		2	2	2	2	2	2		1	1	1	1	1	1	1	1	1	1	1	1	1			4		4	4	4						国土交通省
35	温川沢				温川橋	流心		4	4	4		4		4					2				2		2		2																			2	2	2							青森県
36	新十川				湊橋	流心		4	4	4	4	4		4	4		2	2	1				1	1	1	1	1				1	1	1		1		1	1	1	1	1	1			1	1	1	1	1	1					
37	旧十川				鳴戸橋	流心		4	4	4	4	4		4	4		2	2	1				1	1	1	1	1			1	1	1	1		1		1	1	1	1	1	1			1	1	1	1	1	1					
38	飯詰川	A-イ○		生物A-イ○	飯詰ダム	流心	19-1	4	4	4	4	4		4	4		4	4	1	1	1		1		1		1																			1	1	1						4	
39	金木川				蒔田橋	流心		4	4	4	4	4		4	4		2	2																																					
40		A-イ○		生物A-イ○	新小戸六ダム	流心	15-1	4	4	4	4	4		4	4		4	4	2	1	1		2		2		2																4				2	2	2						4	
41	山田川	A-イ		生物A-イ	田光沼中央	流心		4	4	4	4	4		4	4		4	4	1				1	1	1	1	1			1	1	1			1		1	1	1	1	1	1			1	1	1	1	1	1	4				4	
42		A-イ○		生物A-イ○	車力橋	流心	15-2	6	6	6	6	6		6	6		6	6	1	1	1																	6												6		6		
43	長川	A-イ○		生物A-イ○	新長川橋	流心	28-1	4	4	4	4	4		4	4				1	1	1		1		1		1																			1	1	1		4					
44	今別川	A-イ○		生物A-イ○	あすなろ橋	流心	27-1	4	4	4	4	4		4	4		2	2	1	1	1																													4					
45	蟹田川	A-イ○		生物A-イ○	蟹田橋	流心	30-1	4	4	4	4	4		4	4		2	2	1	1	1		1	1	1	1	1								1				1	1	1			1	1	1	1	1	1	4					
46	高石川	A-イ○		生物A-イ○	高石股橋	流心	31-1	4	4	4	4	4		4	4				1	1	1		2		2		2																			1	1	1							青森市
47	新城川	B-ロ		生物A-イ	戸建沢橋	流心		6	6	6	6	6		6	6		6	6	1				1	1	1	1	1	1	1	1	1	1	1	1	1	1	1	1				1				1	1	1	1	1	6					
48		B-ロ○		生物A-イ○	新井田橋	流心	32-1	6	6	6	6	6		6	6		6	6	1	1	1		1	1	1	1	1	1	1	1	1	1	1	1	1	1	1	1	1	1	1	1			1	1	1	1	1	1	6					

（注1）　類型欄の○印は環境基準点を示し、○印のないものは補助点を示す。

（注2）　健康項目：　その他の有機塩素化合物Ａ　ジクロロメタン、四塩化炭素、1,2-ジクロロエタン　（３項目）

その他の有機塩素化合物Ｂ　1,1-ジクロロエチレン、シス-1,2-ジクロロエチレン、1,1,1-トリクロロエタン、1,1,2-トリクロロエタン　（４項目）

農　薬　Ａ　1,3-ジクロロプロペン、チウラム　（２項目）

農　薬　Ｂ　シマジン、チオベンカルブ　（２項目）

（注3）　アルキル水銀を測定していない地点については、総水銀が検出された場合、アルキル水銀の測定を実施する。

（注4）　汽水域におけるふっ素及びほう素の測定値が環境基準を超過した場合は、採取済の試料の電気伝導率を測定し、さらに同地点の「満潮時の」ふっ素、ほう素濃度及び電気伝導率を測定。

No	水域名	類型 pH等	類型 N,P	類型 水生生物保全	測定地点名	採取位置	環境基準点番号	総測定日数	総測定回数	生活環境項目 pH	DO	BOD	COD	SS	大腸菌数	n-ヘキサン抽出物質	全窒素	全燐	全亜鉛	ノニルフェノール	LAS	底層DO
49	沖館川	C-ロ○		生物A-イ○	沖館橋	流心	60-1	6	6	6	6	6		6	6		3	3	1	1	1	
50		C-ロ		生物A-イ	西滝川 滝内橋	流心		6	6	6	6	6		6	6							
51	堤川	A-イ○			下湯ダム下	流心	33-1	4	4	4	4	4		4	4		2	2	1			
52		A-イ○			荒川橋	流心	33-2	4	4	4	4	4		4	4							
53		B-ロ○		生物B-イ○	甲田橋	流心	34-2	4	4	4	4	4		4	4		4	4	1	1	1	
54	横内川	AA-イ○		生物A-イ	水道取水口上流	流心	35-1	6	6	6	6	6		6	6				1			
55		A-イ○		生物A-イ○	ねぶたの里入口	流心	36-1	6	6	6	6	6		6	6				1	1	1	
56	駒込川	A-イ○			駒込川頭首工	流心	37-1	4	4	4	4	4		4	4							
57		B-ロ○			八甲橋	流心	38-1	4	4	4	4	4		4	4		2	2				
58	野内川	A-イ○		生物A-イ	滝沢橋	流心	39-1	4	4	4	4	4		4	4							
59		A-イ○		生物A-イ○	野内橋	流心	39-2	4	4	4	4	4		4	4		2	2	1	1	1	
60	浅虫川				鉄橋下	流心		4	4	4	4	4		4	4		2	2				
61	小湊川	A-イ○		生物A-イ○	雷電橋	流心	40-1	4	4	4	4	4		4	4		2	2	1	1	1	
62	野辺地川	A-イ○		生物A-イ○	清水目橋	流心	41-1	4	4	4	4	4		4	4				1	1	1	
63		B-ロ○		生物A-イ○	野辺地橋	流心	42-1	4	4	4	4	4		4	4		2	2	1	1	1	
64	小沢川				国道下	流心		4	4	4	4	4		4	4		2	2				
65	境川				河口	流心		4	4	4	4	4		4	4		2	2				
66	田名部川	A-イ○		生物A-イ○	荷橋	流心	43-1	4	4	4	4	4		4	4				1	1	1	
67		B-ロ		生物A-イ	赤坂橋	流心		4	4	4	4	4		4	4							
68		B-ロ○		生物A-イ○	下北橋	流心	44-1	6	6	6	6	6		6	6		3	3	1	1	1	
69	新田名部川				むつ大橋	流心		4	4	4	4	4		4	4		2	2				
70	小荒川	A-イ○		生物A-イ	せせらぎ橋	流心	51-1	4	4	4	4	4		4	4							
71		B-イ○		生物A-イ○	小荒川橋	流心	52-1	6	6	6	6	6		6	6		3	3	1	1	1	
72	宇曽利川	A-イ○		生物A-イ○	宇曽利川橋	流心	47-1	4	4	4	4	4		4	4		2	2	1	1	1	

No	健康項目 カドミウム	全シアン	鉛	六価クロム	砒素	総水銀	アルキル水銀	PCB	トリクロロエチレン	テトラクロロエチレン	その他有機塩素化合物A	その他有機塩素化合物B	農薬A	農薬B	ベンゼン	セレン	硝酸性窒素及び亜硝酸性窒素	ふっ素	ほう素	1,4-ジオキサン	特定項目 トリハロメタン生成能	要監視項目 全マンガン	フェニトロチオン	PFOS及びPFOA	特殊項目 フェノール類	銅	溶解性鉄	溶解性マンガン	クロム	その他の項目 塩化物イオン	硫酸イオン	アンモニア性窒素	リン酸性リン	クロロフィル-a	測定機関名
49	1	1	1	1	1	1	1	1	1	1	1	1	1	1	1	1	1	1	1	1			1	1	1	1	1	1	1	6					青森市
50																																			
51	1		1		4																4					1	1	1							
52																																			
53	1	1	1	1	1			1	1	1	1	1	1	1	1	1	1	1	1	1			1	1	1	1	1	1	1	4					
54	1		1		1																4					1	1	1							
55																																			
56																																			
57																														4					
58	1		1		1																														
59																														4					
60																														4					
61																														4					青森県
62																																			
63	1	1	1	1	1	1		1					1				1	1	1				1	1	1	1	1	1	1	4					
64																														4					
65																														4					
66																																			
67																																			
68	1	1	1	1	1	1		1	1	1	1		1		1	1	1	1	1	1			1	1	1	1	1	1	1	6					
69																														4					
70																																			
71																	3													6		3			
72	1		1		1																					1	1	1							

（注1）　類型欄の○印は環境基準点を示し、○印のないものは補助点を示す。

（注2）　健康項目：　その他の有機塩素化合物Ａ　ジクロロメタン、四塩化炭素、1,2-ジクロロエタン　（３項目）

その他の有機塩素化合物Ｂ　1,1-ジクロロエチレン、シス-1,2-ジクロロエチレン、1,1,1-トリクロロエタン、1,1,2-トリクロロエタン　（４項目）

農　薬　Ａ　1,3-ジクロロプロペン、チウラム　（２項目）

農　薬　Ｂ　シマジン、チオベンカルブ　（２項目）

（注3）　アルキル水銀を測定していない地点については、総水銀が検出された場合、アルキル水銀の測定を実施する。

（注4）　汽水域におけるふっ素及びほう素の測定値が環境基準を超過した場合は、採取済の試料の電気伝導率を測定し、さらに同地点の「満潮時の」ふっ素、ほう素濃度及び電気伝導率を測定。

No	水域名	類型			測定地点名	採取位置	環境基準点番号	総測定日数	総測定回数	生活環境項目												健康項目																					特定項目	要監視項目			特殊項目					その他の項目					測定機関名
		pH等	N,P	水生生物保全						pH	DO	BOD	COD	SS	大腸菌数	n-ヘキサン抽出物質	全窒素	全燐	全亜鉛	ノニルフェノール	LAS	底層DO	カドミウム	全シアン	鉛	六価クロム	砒素	総水銀	アルキル水銀	PCB	トリクロロエチレン	テトラクロロエチレン	その他有機塩素化合物A	その他有機塩素化合物B	農薬A	農薬B	ベンゼン	セレン	硝酸性窒素及び亜硝酸性窒素	ふっ素	ほう素	1,4-ジオキサン	トリハロメタン生成能	全マンガン	フェニトロチオン	PFOS及びPFOA	フェノール類	銅	溶解性鉄	溶解性マンガン	クロム	塩化物イオン	硫酸イオン	アンモニア性窒素	リン酸性リン	クロロフィル-a	
73	永下川	A-イ○		生物A-イ○	永下橋	流心	49-1	4	4	4	4	4		4	4		2	2	1	1	1		1		1		1																				1	1	1							
74	川内川	A-イ		生物特A-イ	湖鏡大橋	流心		4	4	4	4	4		4	4		2	2							1		1																														
75	川内川	A-イ○		生物特A-イ	矢櫃大橋	流心	45-1	4	4	4	4	4		4	4										1		1																														
76	川内川	A-ロ○		生物特A-イ○	川内橋	流心	46-2	4	4	4	4	4		4	4		2	2	2	1	1		2		2		2																				2	2	2		4					
77	葛沢川				葛沢橋	流心		4	4	4		4		4			2	2	2				2		2		2																				2	2	2		4					
78	古佐井川	A-イ○		生物A-イ○	古佐井橋	流心	59-1	4	4	4	4	4		4	4		2	2	1	1	1																														4					
79	奥戸川	A-イ○		生物A-イ○	奥戸橋	流心	58-1	4	4	4	4	4		4	4				1	1	1		1		1		1																				1	1	1		4					
80	大畑川	A-イ○		生物特A-イ○	小目名橋	流心	57-1	4	4	4	4	4		4	4				1	1	1		1	1	1	1	1	1		1				1				1	1	1				1	1	1	1	1	1	1						
81	正津川				正津川橋	流心		4	4	4	4	4		4	4												4																								4					
82	小老部川				小老部橋	流心		4	4	4	4	4		4	4				1				1		1		1																				1	1	1							
83	七戸川	A-イ		生物A-イ	大浦橋	流心		4	4	4	4	4		4	4		2	2	1				1	1	1	1	1							1				1	1	1				1	1	1	1	1	1						
84	七戸川	A-イ○		生物A-イ○	上野	流心	54-1	4	4	4	4	4		4	4		4	4	4	1	1		1	1	1	1	1	1		1	1	1	1	1		1	1	4	1	1	1				1	1	4	4	4	1	4		4			青森県
85	七戸川	A-イ		生物A-イ	作田川上流	流心		4	4	4	4	4		4	4				1				1		1		1																				1	1	1							
86	七戸川	A-イ		生物A-イ	坪川 立石沢	流心		4	4	4	4	4		4	4				4				4		4		4																				4	4	4							
87	七戸川	A-イ		生物A-イ	坪川 鉱山終	流心		4	4	4	4	4		4	4				4				4		4		4																				4	4	4							
88	七戸川	A-イ		生物A-イ	坪川 天間ダム	流心		4	4	4	4	4		4	4		4	4	4				4		4		4																				4	4	4						4	
89	七戸川	A-イ		生物A-イ	坪川 榎林橋	流心		4	4	4	4	4		4	4				2				2		2		2																				2	2	2							
90	七戸川	A-イ		生物A-イ	小坪川 坪川流入前	流心		4	4	4	4	4		4	4				1				1		1		1																				1	1	1							
91	七戸川	A-イ		生物A-イ	赤川 赤川橋	流心		6	6	6	6	6		6	6		6	6																				6															6			
92	土場川	A-イ○		生物B-イ○	鳥口橋	流心	53-1	4	4	4	4	4		4	4		4	4	1	1	1		1	1	1	1	1							1				4	1	1				1	1	1	1	1	1	4		4			
93	砂土路川	A-イ○		生物A-イ○	砂土路橋	流心	55-1	4	4	4	4	4		4	4		4	4	1	1	1		1	1	1	1	1							1				4	1	1				1	1	1	1	1	1	4		4			
94	姉沼川	B-イ○		生物A-イ○	姉沼橋	流心	56-1	4	4	4	4	4		4	4		4	4	1	1	1		1	1	2	1	1							1				4	1	1				1	1	1	1	1	1	4		4			
95	古間木川	B-ロ		生物B-イ	古間木陸橋下	流心		6	6	6	6	6		6	6		3	3																				3															3			
96	古間木川	B-ロ○		生物B-イ○	第二境橋	流心	61-1	6	6	6	6	6		6	6		6	6	1	1	1																	6															6			

（注1）　類型欄の○印は環境基準点を示し、○印のないものは補助点を示す。

（注2）　健康項目：　その他の有機塩素化合物Ａ　ジクロロメタン、四塩化炭素、1,2-ジクロロエタン　（３項目）

その他の有機塩素化合物Ｂ　1,1-ジクロロエチレン、シス-1,2-ジクロロエチレン、1,1,1-トリクロロエタン、1,1,2-トリクロロエタン　（４項目）

農　薬　Ａ　1,3-ジクロロプロペン、チウラム　（２項目）

農　薬　Ｂ　シマジン、チオベンカルブ　（２項目）

（注3）　アルキル水銀を測定していない地点については、総水銀が検出された場合、アルキル水銀の測定を実施する。

（注4）　汽水域におけるふっ素及びほう素の測定値が環境基準を超過した場合は、採取済の試料の電気伝導率を測定し、さらに同地点の「満潮時の」ふっ素、ほう素濃度及び電気伝導率を測定。

No	水域名	類型			測定地点名	採取位置	環境基準点番号	総測定日数	総測定回数	生活環境項目												健康項目																				特定項目	要監視項目			特殊項目					その他の項目					測定機関名
		pH等	N,P	水生生物保全						pH	DO	BOD	COD	SS	大腸菌数	n-ヘキサン抽出物質	全窒素	全燐	全亜鉛	ノニルフェノール	LAS	底層DO	カドミウム	全シアン	鉛	六価クロム	砒素	総水銀	アルキル水銀	PCB	トリクロロエチレン	テトラクロロエチレン	その他有機塩素化合物A	その他有機塩素化合物B	農薬A	農薬B	ベンゼン	セレン	硝酸性窒素及び亜硝酸性窒素	ふっ素	ほう素	1,4-ジオキサン	トリハロメタン生成能	全マンガン	フェニトロチオン	PFOS及びPFOA	フェノール類	銅	溶解性鉄	溶解性マンガン	クロム	塩化物イオン	硫酸イオン	アンモニア性窒素	リン酸性リン	クロロフィル-a	
97	奥入瀬川	AA-イ○		生物A-イ	馬門橋	流心	7-1	4	4	4	4	4		4	4																																										青森県
98		A-イ○		生物A-イ○	十和田橋	流心	8-1	4	4	4	4	4		4	4				1	1	1																																				
99		A-イ		生物A-イ	御幸橋	流心		4	4	4	4	4		4	4																																									
100		A-イ○		生物A-イ○	幸運橋	流心	8-2	4	4	4	4	4		4	4		2	2	1	1	1		1	1	1	1	1	1		1	1	1	1		1		1	1	1	1	1	1	4		1	1	1	1	1	1	4					
101		B-イ○		生物A-イ	開運橋	流心	9-1	4	4	4	4	4		4	4		2	2																																		4					
102	五戸川	A-イ○		生物A-イ	戌橋	流心	5-1	4	4	4	4	4		4	4																																									
103		B-イ○		生物A-イ○	尻引橋	流心	6-1	4	4	4	4	4		4	4				4	1	1		1	1	1	1	1				1	1	1		1		1	1	1	1	1	1			1	1	1	1	1	1						八戸市
104	馬淵川	A-イ		生物A-イ	梅泉橋	流心		4	4	4	4	4		4	4																												4													青森県
105		A-イ○		生物A-イ○	名久井橋	流心	3-1	4	4	4	4	4		4	4				1	1	1				4		4															4													
106		A-イ○		生物A-イ○	櫛引橋	流心	3-2	12	12	12	12	12	12	12	12		6	6	4	4	4		2	2	2	2	2	2		1	1	1	1	1	1	1	1	1	1	1	1	1			4			4	4	4		4	4	4	4		国土交通省
107		B-ロ○		生物A-イ○	尻内橋	流心	4-1	12	12	12	12	12	12	12	12		6	6	1	1	1																																			
108		B-ロ		生物A-イ	大橋	流心		12	12	12	12	12	12	12	12		6	6																																						
109	熊原川				留ヶ崎橋	流心		4	4	4	4	4		4	4		2	2	1				1	1	1	1	1	1		1	1	1	1		1		1	1	1	1	1	1					1	1	1	1	1					青森県
110	浅水川				なかの橋	流心		4	4	4	4	4		4	4																																									
111	新井田川	A-イ		生物A-イ	鷹ノ巣橋	流心		4	4	4	4	4		4	4																																									八戸市
112		A-イ○		生物A-イ○	長館橋	流心	1-1	4	4	4	4	4		4	4		2	2	1	1	1																														4					
113		B-ハ		生物A-イ	新井田橋	流心		4	4	4	4	4		4	4																																				4					
114		B-ハ○		生物A-イ○	塩入橋	流心	2-1	4	4	4	4	4		4	4		2	2	1	1	1		1	1	1	1	1	1		1	1	1	1		1		1	1	1	1	1	1			1	1	1	1	1	1	4					
115		B-ハ○		生物A-イ	湊橋	流心	2-2	4	4	4	4	4		4	4		2	2																																	4					

（注1）　類型欄の○印は環境基準点を示し、○印のないものは補助点を示す。

（注2）　健康項目：　その他の有機塩素化合物Ａ　ジクロロメタン、四塩化炭素、1,2-ジクロロエタン　（３項目）

その他の有機塩素化合物Ｂ　1,1-ジクロロエチレン、シス-1,2-ジクロロエチレン、1,1,1-トリクロロエタン、1,1,2-トリクロロエタン　（４項目）

農薬Ａ　1,3-ジクロロプロペン、チウラム　（２項目）

農薬Ｂ　シマジン、チオベンカルブ　（２項目）

（注3）　アルキル水銀を測定していない地点については、総水銀が検出された場合、アルキル水銀の測定を実施する。

（注4）　汽水域におけるふっ素及びほう素の測定値が環境基準を超過した場合は、採取済の試料の電気伝導率を測定し、さらに同地点の「満潮時の」ふっ素、ほう素濃度及び電気伝導率を測定。

［２］ 湖　　沼

No	水域名	類型 pH等	類型 N,P	類型 水生生物保全	測定地点名	採取位置	環境基準点番号	総測定日数	総測定回数	生活環境項目 pH	DO	BOD	COD	SS	大腸菌数	n-ヘキサン抽出物質	全窒素	全燐	全亜鉛	ノニルフェノール	LAS	底層DO	健康項目 カドミウム	全シアン	鉛	六価クロム	砒素	総水銀	アルキル水銀	PCB	トリクロロエチレン	テトラクロロエチレン	その他有機塩素化合物A	その他有機塩素化合物B	農薬A	農薬B	ベンゼン	セレン	硝酸性窒素及び亜硝酸性窒素	ふっ素	ほう素	1,4-ジオキサン	特定項目 トリハロメタン生成能	要監視項目 全マンガン	フェニトロチオン	PFOS及びPFOA	特殊項目 フェノール類	銅	溶解性鉄	溶解性マンガン	クロム	その他の項目 塩化物イオン	硫酸イオン	アンモニア性窒素	リン酸性リン	クロロフィル-a	測定機関名
1	浅瀬石川ダム貯水池	A-イ○		生物A-イ○	ダムサイト	表層	503-1	8	8	8	8	8	8	8	8		8	8	4	4	4		2	2	2	2	2	2		2	2	2	2	2	2	2	2	2	8	2	2	2	4					4	4	4				8	8	8	国土交通省
						中層		8	8	8	8	8	8	8	8		8	8	4				2	2	2	2	2	2		2									8	2	2						4	4	4				8	8	8	
						下層		8	8	8	8	8	8	8	8		8	8	4				2	2	2	2	2	2		2									8	2	2						4	4	4				8	8	8	
2		A-イ		生物A-イ	一の渡橋	表層		8	8	8	8	8	8	8	8		8	8		4																																				8	
3	市柳沼				２中央	表層		4	4	4	4		4	4	4		4	4																																		4				4	青森県
4	田面木沼				３中央	表層		4	4	4	4		4	4	4		4	4																																		4				4	
5	小川原湖	A-ロ		生物A-イ	Ａ七戸川前面	表層		12	12	12	12		12	12	12		12	12	4																				12													12		12		12	国土交通省
6		A-ロ○		生物A-イ○	Ｃ姉沼川前面	表層	502-3	12	12	12	12	12	12	12	12		12	12	12	4	4		2	2	2	2	2	2		1	2	2	2	2	2	2	2	2	12			2				4					12		12		12	
						中層		12	12	12	12		12	12	12		12	12																					12													12		12		12	
						下層		12	12	12	12		12	12	12		12	12																					12													12		12		12	
7		A-ロ○		生物A-イ○	Ｇ中央	表層	502-2	12	12	12	12	12	12	12	12		12	12	12	4	4		2	2	2	2	2	2		1	2	2	2	2	2	2	2	2	12			2				4					12		12		12	
						中層		12	12	12	12		12	12	12		12	12																					12													12		12		12	
						下層		12	12	12	12		12	12	12		12	12																					12													12		12		12	
8		A-ロ○		生物A-イ○	Ｈ小川原湖総合観測所	表層	502-1	12	12	12	12	12	12	12	12		12	12	12	4	4		2	2	2	2	2	2		1	2	2	2	2	2	2	2	2	12			2				4					12		12		12	
						中層		12	12	12	12		12	12	12		12	12																					12													12		12		12	
						下層		12	12	12	12		12	12	12		12	12																					12													12		12		12	
9		A-ロ		生物A-イ	高瀬川高瀬橋	表層		12	12	12	12		12	12	12		12	12	4																				12													12		12		12	
10		A-ロ		生物A-イ	高瀬川河口	表層		12	12	12	12		12	12	12		12	12	4																				12													12		12		12	
11		A-ロ		生物A-イ	姉沼　中央	表層		6	6	6	6		6	6	6		6	6	1				1	1	1	1	1													1							1	1	1	1	1	6		6		6	青森県
12		A-ロ		生物A-イ	内沼　中央	表層		6	6	6	6		6	6	6		6	6	1				1	1	1	1	1													1							1	1	1	1	1	6		6		6	

（注1）　類型欄の○印は環境基準点を示し、○印のないものは補助点を示す。

（注2）　健康項目：　その他の有機塩素化合物Ａ　ジクロロメタン、四塩化炭素、1,2-ジクロロエタン　（３項目）

その他の有機塩素化合物Ｂ　1,1-ジクロロエチレン、シス-1,2-ジクロロエチレン、1,1,1-トリクロロエタン、1,1,2-トリクロロエタン　（４項目）

農　　薬　　Ａ　1,3-ジクロロプロペン、チウラム　（２項目）

農　　薬　　Ｂ　シマジン、チオベンカルブ　（２項目）

（注3）　アルキル水銀を測定していない地点については、総水銀が検出された場合、アルキル水銀の測定を実施する。

（注4）　汽水域におけるふっ素及びほう素の測定値が環境基準を超過した場合は、採取済の試料の電気伝導率を測定し、さらに同地点の「満潮時の」ふっ素、ほう素濃度及び電気伝導率を測定。

No	水域名	類型 pH等	類型 N,P	類型 水生生物保全	測定地点名	採取位置	環境基準点番号	総測定日数	総測定回数	生活環境項目 pH	DO	BOD	COD	SS	大腸菌数	n-ヘキサン抽出物質	全窒素	全燐	全亜鉛	ノニルフェノール	LAS	底層DO	健康項目 カドミウム	全シアン	鉛	六価クロム	砒素	総水銀	アルキル水銀	PCB	トリクロロエチレン	テトラクロロエチレン	その他有機塩素化合物A	その他有機塩素化合物B	農薬A	農薬B	ベンゼン	セレン	硝酸性窒素及び亜硝酸性窒素	ふっ素	ほう素	1,4-ジオキサン	特定項目 トリハロメタン生成能	要監視項目 全マンガン	フェニトロチオン	PFOS及びPFOA	特殊項目 フェノール類	銅	溶解性鉄	溶解性マンガン	クロム	その他の項目 塩化物イオン	硫酸イオン	アンモニア性窒素	リン酸性リン	クロロフィル-a	測定機関名
13	十和田湖	AA-イ		生物A-イ	１休屋前面	表層		5	5	5	5		5	5	5		5	5	2				2		2		2											3								2	2	2		5		3	3	5	青森県
						中層		5	5	5	5		5	5	5																																				5					
14		AA-イ		生物A-イ	２鉛山前面	表層		5	5	5	5		5	5	5		5	5	2				2		2		2											3								2	2	2		5		3	3	5	
						中層		5	5	5	5		5	5	5																																				5					
15		AA-イ		生物A-イ	３大川岱前面	表層		5	5	5	5		5	5	5		5	5	2				2		2		2											3								2	2	2		5		3	3	5	
						中層		5	5	5	5		5	5	5																																				5					
16		AA-イ		生物A-イ	４銀山前面	表層		5	5	5	5		5	5	5		5	5	2				2		2		2											3								2	2	2		5		3	3	5	
						中層		5	5	5	5		5	5	5																																				5					
17		AA-イ○		生物A-イ○	５中　　央	表層	501-1	5	5	5	5		5	5	5		5	5	2	1	1		2		2		2											3								2	2	2		5		3	3	5	
						中層		5	5	5	5		5	5	5																																				5					
18		AA-イ		生物A-イ	６大畳石前面	表層		5	5	5	5		5	5	5		5	5																				3												5		3	3	5	
						中層		5	5	5	5		5	5	5																																				5					
19		AA-イ		生物A-イ	７宇樽部前面	表層		5	5	5	5		5	5	5		5	5																				3												5		3	3	5	
						中層		5	5	5	5		5	5	5																																				5					
20		AA-イ		生物A-イ	８中　　湖	表層		5	5	5	5		5	5	5		5	5																				3												5		3	3	5	
						中層		5	5	5	5		5	5	5																																				5					
21		AA-イ○		生物A-イ	９子ノ口前面	表層	501-2	5	5	5	5		5	5	5		5	5	2				2		2		2											3								2	2	2		5		3	3	5	
						中層		5	5	5	5		5	5	5																																				5					
22	世増ダム貯水池	A-イ○	Ⅲ-イ○	生物A-イ○	ダムサイト	表層	504-1	6	6	6	6		6	6	6		6	6	1	1	1		1	1	1	1	1	1		1	1	1	1		1		1	1	1	1	1	1	4		1	1	1	1	1	1	1			6	6	6	八戸市
						中層		6	6	6	6		6	6	6		6	6																																			6	6	6	
						下層		6	6	6	6		6	6	6		6	6																																			6	6	6	

（注1）　類型欄の○印は環境基準点を示し、○印のないものは補助点を示す。

（注2）　健康項目：　その他の有機塩素化合物Ａ　ジクロロメタン、四塩化炭素、1,2-ジクロロエタン　（３項目）

その他の有機塩素化合物Ｂ　1,1-ジクロロエチレン、シス-1,2-ジクロロエチレン、1,1,1-トリクロロエタン、1,1,2-トリクロロエタン　（４項目）

農　　薬　　Ａ　1,3-ジクロロプロペン、チウラム　（２項目）

農　　薬　　Ｂ　シマジン、チオベンカルブ　（２項目）

（注3）　アルキル水銀を測定していない地点については、総水銀が検出された場合、アルキル水銀の測定を実施する。

（注4）　汽水域におけるふっ素及びほう素の測定値が環境基準を超過した場合は、採取済の試料の電気伝導率を測定し、さらに同地点の「満潮時の」ふっ素、ほう素濃度及び電気伝導率を測定。

No	水域名	類型			測定地点名	採取位置	環境基準点番号	総測定日数	総測定回数	生活環境項目												健康項目																					特定項目	要監視項目			特殊項目					その他の項目					測定機関名
		pH等	N,P	水生生物保全						pH	DO	BOD	COD	SS	大腸菌数	n-ヘキサン抽出物質	全窒素	全燐	全亜鉛	ノニルフェノール	LAS	底層DO	カドミウム	全シアン	鉛	六価クロム	砒素	総水銀	アルキル水銀	PCB	トリクロロエチレン	テトラクロロエチレン	その他有機塩素化合物A	その他有機塩素化合物B	農薬A	農薬B	ベンゼン	セレン	硝酸性窒素及び亜硝酸性窒素	ふっ素	ほう素	1,4-ジオキサン	トリハロメタン生成能	全マンガン	フェニトロチオン	PFOS及びPFOA	フェノール類	銅	溶解性鉄	溶解性マンガン	クロム	塩化物イオン	硫酸イオン	アンモニア性窒素	リン酸性リン	クロロフィル-a	
23	津軽ダム貯水池	A-イ○		生物A-イ○	ダムサイト	表層	505-1	9	9	9	9	9	9	9	9		9	9	9	9	9		4	4	4	4	4	4										4	9	4	4			4			4	4	4				9	9	9	国土交通省
						中層		9	9	9	9	9	9	9	9		9	9	9				4	4	4	4	4	4										4	9	4	4			4			4	4	4				9	9	9	
						下層		9	9	9	9	9	9	9	9		9	9	9				4	4	4	4	4	4										4	9	4	4			4			4	4	4				9	9	9	

（注1）　類型欄の○印は環境基準点を示し、○印のないものは補助点を示す。

（注2）　健康項目:　その他の有機塩素化合物Ａ　ジクロロメタン、四塩化炭素、1,2-ジクロロエタン　（３項目）

その他の有機塩素化合物Ｂ　1,1-ジクロロエチレン、シス-1,2-ジクロロエチレン、1,1,1-トリクロロエタン、1,1,2-トリクロロエタン　（４項目）

農　薬　Ａ　1,3-ジクロロプロペン、チウラム　（２項目）

農　薬　Ｂ　シマジン、チオベンカルブ　（２項目）

（注3）　アルキル水銀を測定していない地点については、総水銀が検出された場合、アルキル水銀の測定を実施する。

（注4）　汽水域におけるふっ素及びほう素の測定値が環境基準を超過した場合は、採取済の試料の電気伝導率を測定し、さらに同地点の「満潮時の」ふっ素、ほう素濃度及び電気伝導率を測定。

［３］ 海　　域

No	水域名	類型 pH等	類型 N,P	類型 水生生物保全	測定地点名	採取位置	環境基準点番号	総測定日数	総測定回数	生活環境項目 pH	DO	BOD	COD	SS	大腸菌数	n-ヘキサン抽出物質	全窒素	全燐	全亜鉛	ノニルフェノール	LAS	底層DO
1	日本海岸地先海域	A-イ○			屏風岩1km沖	表層	608-1	4	4	4	4		4		4	1						
2		A-イ○			十三湖1km沖	表層	608-3	6	6	6	6		6	6	6	1						
3		A-イ○			鰺ヶ沢1km沖	表層	608-4	4	4	4	4		4		4	1						
4		A-イ○			追良瀬1km沖	表層	608-5	4	4	4	4		4		4	1						
5		B-イ○			深浦港 中央	表層	607-1	4	4	4	4		4			2						
6		A-イ○			岩崎1km沖	表層	608-6	4	4	4	4		4		4	1						
7	津軽半島北側海域	A-イ○			袰月1km沖	表層	609-1	4	4	4	4		4		4	1						
8		A-イ○			今別1km沖	表層	609-2	4	4	4	4		4		4	1						
9	陸奥湾	C-イ○	Ⅰ-イ○		青森港東(本港)	表層	610-1	6	6	6	6		6				6	6				
10		C-イ○	Ⅰ-イ○		青森港西(木材港)	表層	611-1	6	6	6	6		6				6	6				
11		B-イ○	Ⅰ-イ○		堤川1km沖	表層	612-1	6	6	6	6		6			3	6	6	1			
12		A-イ○	Ⅰ-イ○		青森湾中央	表層	613-1	6	6	6	6		6	6	6	3	6	6	1			
13		A-イ○	Ⅰ-イ○		蟹田1km沖	表層	613-2	6	6	6	6		6	6	6	3	6	6				
14		A-イ○	Ⅰ-イ○		平舘1km沖	表層	613-3	6	6	6	6		6	6	6	3	6	6				
15		B-イ○	Ⅰ-イ○		小湊港中央	表層	614-1	6	6	6	6		6			3	6	6				
16		A-イ○	Ⅰ-イ○		陸奥湾中央	表層	619-1	6	6	6	6		6	6	6	3	6	6	1			
17		B-イ○	Ⅰ-イ○		川内港中央	表層	618-1	6	6	6	6		6			3	6	6				
18		B-イ○	Ⅰ-イ○		野辺地港中央	表層	615-1	6	6	6	6		6			3	6	6				
19		A-イ○	Ⅰ-イ○		野辺地湾中央	表層	619-2	6	6	6	6		6	6	6	3	6	6	1			
20		A-イ○	Ⅰ-イ○		横浜沖	表層	619-3	6	6	6	6		6	6	6	3	6	6				
21		A-イ○	Ⅰ-イ○		大湊湾中央	表層	619-4	6	6	6	6		6	6	6	3	6	6	1			
22		B-イ○	Ⅰ-イ○		大湊港(芦崎)	表層	617-1	6	6	6	6		6			3	6	6				
23		C-イ○	Ⅰ-イ○		大湊港(田名部川河口)	表層	616-1	6	6	6	6		6				6	6				

No	健康項目 カドミウム	全シアン	鉛	六価クロム	砒素	総水銀	アルキル水銀	PCB	トリクロロエチレン	テトラクロロエチレン	その他有機塩素化合物A	その他有機塩素化合物B	農薬A	農薬B	ベンゼン	セレン	硝酸性窒素及び亜硝酸性窒素	ふっ素	ほう素	1,4-ジオキサン	特定項目 トリハロメタン生成能	要監視項目 全マンガン	フェニトロチオン	PFOS及びPFOA	特殊項目 フェノール類	銅	溶解性鉄	溶解性マンガン	クロム	その他の項目 塩化物イオン	硫酸イオン	アンモニア性窒素	リン酸性リン	クロロフィル-a	測定機関名
1																														4					青森県
2																														6					
3																														4					
4																														4					
5																														4					
6																														4					
7																														4					
8																														4					
9																														6					青森市
10																														6					
11	1	1	1	1	1	1	1	1																	1	1	1	1	1	6					
12	1	1	1	1	1	1		1																	1	1	1	1	1	6				6	青森県
13																														6					
14																														6				6	
15																														6					
16	1	1	1	1	1	1		1																	1	1	1	1	1	6				6	
17																														6					
18																														6					
19	1	1	1	1	1	1		1																	1	1	1	1	1	6				6	
20																														6				6	
21	1	1	1	1	1	1		1																	1	1	1	1	1	6				6	
22																														6					
23																														6					

（注1）　類型欄の○印は環境基準点を示し、○印のないものは補助点を示す。

（注2）　健康項目：　その他の有機塩素化合物Ａ　ジクロロメタン、四塩化炭素、1,2-ジクロロエタン　（３項目）

その他の有機塩素化合物Ｂ　1,1-ジクロロエチレン、シス-1,2-ジクロロエチレン、1,1,1-トリクロロエタン、1,1,2-トリクロロエタン　（４項目）

農　薬　Ａ　1,3-ジクロロプロペン、チウラム　（２項目）

農　薬　Ｂ　シマジン、チオベンカルブ　（２項目）

（注3）　アルキル水銀を測定していない地点については、総水銀が検出された場合、アルキル水銀の測定を実施する。

（注4）　汽水域におけるふっ素及びほう素の測定値が環境基準を超過した場合は、採取済の試料の電気伝導率を測定し、さらに同地点の「満潮時の」ふっ素、ほう素濃度及び電気伝導率を測定。

No	水域名	類型			測定地点名	採取位置	環境基準点番号	総測定日数	総測定回数	生活環境項目												健康項目																					特定項目	要監視項目			特殊項目					その他の項目					測定機関名
		pH等	N,P	水生生物保全						pH	DO	BOD	COD	SS	大腸菌数	n-ヘキサン抽出物質	全窒素	全燐	全亜鉛	ノニルフェノール	LAS	底層DO	カドミウム	全シアン	鉛	六価クロム	砒素	総水銀	アルキル水銀	PCB	トリクロロエチレン	テトラクロロエチレン	その他有機塩素化合物A	その他有機塩素化合物B	農薬A	農薬B	ベンゼン	セレン	硝酸性窒素及び亜硝酸性窒素	ふっ素	ほう素	1,4-ジオキサン	トリハロメタン生成能	全マンガン	フェニトロチオン	PFOS及びPFOA	フェノール類	銅	溶解性鉄	溶解性マンガン	クロム	塩化物イオン	硫酸イオン	アンモニア性窒素	リン酸性リン	クロロフィル-a	
24	下北半島西側海域	B-イ○			大間港中央	表層	628-1	4	4	4	4		4			2																																				4					
25		A-イ○			大間1km沖	表層	627-3	4	4	4	4		4		4	1																																				4					
26		A-イ○			福浦1km沖	表層	627-1	4	4	4	4		4		4	1																																				4					
27	下北半島北側海域	B-イ○			尻屋岬港中央	表層	626-1	4	4	4	4		4			2																																				4					
28		A-イ○			尻屋1km沖	表層	625-3	4	4	4	4		4		4	1																																				4					
29		A-イ○			大畑1km沖	表層	625-2	4	4	4	4		4		4	1																																				4					
30		A-イ○			易国間1km沖	表層	625-1	4	4	4	4		4		4	1																																				4					
31	むつ小川原港(1)	C-イ			鷹架沼　３	表層		4	4	4	4		4	4	4		2	2																																	4				2	
32		C-イ○			新納屋	表層	622-1	4	4	4	4		4				2	2	1				1	1	1	1	1																		1	1	1	1	1	4				2	
33	むつ小川原港(2)	C-イ○			尾駮沼　２	表層	623-1	4	4	4	4		4	4	4		2	2	1				1	1	1	1	1																		1	1	1	1	1	4				2	青森県
34	むつ小川原港(3)	B-イ○			Ｃ－１．５	表層	624-1	4	4	4	4		4			2			1				1	1	1	1	1																		1	1	1	1	1	4					
35		B-イ○			Ｄ－０．５	表層	624-2	4	4	4	4		4			2	2	2	1				1	1	1	1	1																		1	1	1	1	1	4				2	
36	東海通り域	A-イ○			Ｄ－２	表層	621-5	4	4	4	4		4		4	2																																				4					
37		A-イ			Ｆ－１	表層		4	4	4	4		4		4	2			1				1	1	1	1	1																		1	1	1	1	1	4					
38		A-イ			二川目1km沖	表層		4	4	4	4		4		4	2																																				4					
39		A-イ○			四川目1km沖	表層	621-4	4	4	4	4		4		4	2																																				4					
40		A-イ○			砂ヶ森1km沖	表層	621-3	4	4	4	4		4		4	2																																				4					
41		A-イ○			白糠1km沖	表層	621-2	4	4	4	4		4		4	2																																				4					
42		A-イ○			小田野沢1km沖	表層	621-1	4	4	4	4		4		4	2																																				4					

（注1）　類型欄の○印は環境基準点を示し、○印のないものは補助点を示す。

（注2）　健康項目：　その他の有機塩素化合物Ａ　ジクロロメタン、四塩化炭素、1,2-ジクロロエタン　（３項目）

その他の有機塩素化合物Ｂ　1,1-ジクロロエチレン、シス-1,2-ジクロロエチレン、1,1,1-トリクロロエタン、1,1,2-トリクロロエタン　（４項目）

農　薬　Ａ　1,3-ジクロロプロペン、チウラム　（２項目）

農　薬　Ｂ　シマジン、チオベンカルブ　（２項目）

（注3）　アルキル水銀を測定していない地点については、総水銀が検出された場合、アルキル水銀の測定を実施する。

（注4）　汽水域におけるふっ素及びほう素の測定値が環境基準を超過した場合は、採取済の試料の電気伝導率を測定し、さらに同地点の「満潮時の」ふっ素、ほう素濃度及び電気伝導率を測定。

No	水域名	類型			測定地点名	採取位置	環境基準点番号	総測定日数	総測定回数	生活環境項目													健康項目																				特定項目	要監視項目			特殊項目					その他の項目					測定機関名
		pH等	N,P	水生生物保全						pH	DO	BOD	COD	SS	大腸菌数	n-ヘキサン抽出物質	全窒素	全燐	全亜鉛	ノニルフェノール	LAS	底層DO	カドミウム	全シアン	鉛	六価クロム	砒素	総水銀	アルキル水銀	PCB	トリクロロエチレン	テトラクロロエチレン	その他有機塩素化合物A	その他有機塩素化合物B	農薬A	農薬B	ベンゼン	セレン	硝酸性窒素及び亜硝酸性窒素	ふっ素	ほう素	1,4-ジオキサン	トリハロメタン生成能	全マンガン	フェニトロチオン	PFOS及びPFOA	フェノール類	銅	溶解性鉄	溶解性マンガン	クロム	塩化物イオン	硫酸イオン	アンモニア性窒素	リン酸性リン	クロロフィル-a	
43	八戸前面海域	C-ロ○			1第一工業港	表層	601-1	6	6	6	6		6	6	6	3	6	6	1			6	1	1	1	1	1	1		1																1	1	1	1	1	6				6	八戸市
44		C-ロ○			2第一工業港	表層	601-2	6	6	6	6		6	6	6	3	6	6	1			6	1	1	1	1	1	1		1																1	1	1	1	1	6				6	
45		B-ロ○			3鮫・白銀前面	表層	604-1	6	6	6	6		6	6	6	3	6	6	1			6	1	1	1	1	1	1		1																1	1	1	1	1	6				6	
46		B-ロ○			4鮫・白銀前面	表層	604-3	6	6	6	6		6	6	6	3						6																													6					
47		B-ロ○			5鮫・白銀前面	表層	604-2	6	6	6	6		6	6	6	3						6																													6					
48		C-ロ○			6第三工業港	表層	603-1	6	6	6	6		6	6	6	3	6	6				6																													6				6	
49		C-ロ○			7第二工業港	表層	602-2	6	6	6	6		6	6	6	3	6	6	1			6	1	1	1	1	1	1		1																1	1	1	1	1	6				6	
50		C-ロ○			8第二工業港	表層	602-1	6	6	6	6		6	6	6	3			1			6	1	1	1	1	1	1		1																1	1	1	1	1	6					
51		B-ロ○			9北沼前面	表層	605-2	6	6	6	6		6	6	6	3	6	6	1			6	1	1	1	1	1	1		1																1	1	1	1	1	6				6	
52		B-ロ○			10北沼前面	表層	605-3	6	6	6	6		6	6	6	3						6																													6					
53		A-イ○			11北防沖	表層	606-2	6	6	6	6		6	6	6	3	6	6				6																													6				6	
54		A-イ○			12蕪島沖	表層	606-1	6	6	6	6		6	6	6	3						6																													6					
55		B-ロ○			13北沼前面	表層	605-1	6	6	6	6		6	6	6	3			1			6	1	1	1	1	1	1		1																1	1	1	1	1	6					
56		B-ロ			15八戸大橋下	表層		6	6	6	6		6	6	6	3	6	6				6																													6				6	
57	南浜海域	A-イ○			小舟渡平1km沖	表層	620-1	4	4	4	4		4		4	2						4																													4					
58		A-イ○			種差1km沖	表層	620-2	4	4	4	4		4		4	2						4																													4					

（注1）　類型欄の○印は環境基準点を示し、○印のないものは補助点を示す。

（注2）　健康項目：　その他の有機塩素化合物Ａ　ジクロロメタン、四塩化炭素、1,2-ジクロロエタン　（３項目）

その他の有機塩素化合物Ｂ　1,1-ジクロロエチレン、シス-1,2-ジクロロエチレン、1,1,1-トリクロロエタン、1,1,2-トリクロロエタン　（４項目）

農　薬　Ａ　1,3-ジクロロプロペン、チウラム　（２項目）

農　薬　Ｂ　シマジン、チオベンカルブ　（２項目）

（注3）　アルキル水銀を測定していない地点については、総水銀が検出された場合、アルキル水銀の測定を実施する。

（注4）　汽水域におけるふっ素及びほう素の測定値が環境基準を超過した場合は、採取済の試料の電気伝導率を測定し、さらに同地点の「満潮時の」ふっ素、ほう素濃度及び電気伝導率を測定。

[4]　底質

水域名	類型	測定地点名	環境基準点番号	総測定日数	総測定回数	一般項目		健康項目					特殊項目			その他の項目			測定機関名
						ＣＯＤ	強熱減量	カドミウム	鉛	総水銀	砒素	ＰＣＢ	銅	亜鉛	総クロム	硫化物	全窒素	全燐	
岩木川	A-ロ	幡龍橋	10-2	1	1			1	1	1	1	1			1				国土交通省
	A-ロ	乾橋（五所川原）	10-3	1	1			1	1	1	1	1			1				
	B-ロ	津軽大橋	11-1	1	1			1	1	1	1	1			1				
	B-ロ	十三湖　１中央		1	1	1	1	1	1	1	1	1	1	1	1	1	1	1	
沖館川	C-ロ	沖館橋	60-1	1	1	1	1	1	1	1	1	1	1	1	1	1	1	1	青森市
堤川	B-ロ	石森橋	34-3	1	1	1	1	1	1	1	1	1	1	1	1	1	1	1	
田名部川	B-ロ	下北橋	44-1	1	1	1	1	1	1	1	1	1	1	1	1	1	1	1	青森県
馬淵川	A-イ	櫛引橋	3-2	1	1			1	1	1	1	1			1				国土交通省
	B-ロ	尻内橋	4-1	1	1			1	1	1	1	1			1				
	B-ロ	大橋		1	1	1	1	1	1	1	1	1	1	1	1	1	1	1	青森県
新井田川	B-ハ	湊橋	2-2	1	1	1	1	1	1	1	1	1	1	1	1	1	1	1	八戸市
市柳沼		２中央		1	1	1	1	1	1	1	1	1	1	1	1	1	1	1	青森県
田面木沼		３中央		1	1	1	1	1	1	1	1	1	1	1	1	1	1	1	
小川原湖	A-ロ	Ｇ中央	502-2	1	1	1	1	1	1	1	1	1		1		1	1	1	国土交通省
	A-ロ	姉沼中央		1	1	1	1	1	1	1	1	1	1	1	1	1	1	1	青森県
	A-ロ	内沼中央		1	1	1	1	1	1	1	1	1	1	1	1	1	1	1	
十和田湖	AA-イ	１休屋前面		1	1	1	1	1	1	1	1	1	1	1	1	1	1	1	
	AA-イ	９子ノ口前面	501-2	1	1	1	1	1	1	1	1	1	1	1	1	1	1	1	
世増ダム貯水池	A-イ	ダムサイト	504-1	1	1	1	1	1	1	1	1	1	1	1	1	1	1	1	八戸市
陸奥湾	C-イ	青森港東（本港）	610-1	1	1	1	1	1	1	1	1	1	1	1	1	1	1	1	青森市
	C-イ	青森港西（木材港）	611-1	1	1	1	1	1	1	1	1	1	1	1	1	1	1	1	
	B-イ	堤川１km沖	612-1	1	1	1	1	1	1	1	1	1	1	1	1	1	1	1	
	B-イ	野辺地港中央	615-1	1	1	1	1	1	1	1	1	1	1	1	1	1	1	1	青森県
	B-イ	大湊港（芦崎）	617-1	1	1	1	1	1	1	1	1	1	1	1	1	1	1	1	
	C-イ	大湊港（田名部川河口）	616-1	1	1	1	1	1	1	1	1	1	1	1	1	1	1	1	
むつ小川原港(1)	C-イ	鷹架沼３	622-1	1	1	1	1	1	1	1	1	1	1	1	1	1	1	1	
むつ小川原港(2)	C-イ	尾駮沼２	623-1	1	1	1	1	1	1	1	1	1	1	1	1	1	1	1	
八戸前面海域	C-ロ	１ 第一工業港	601-1	1	1	1	1	1	1	1	1	1	1	1	1	1	1	1	八戸市
	C-ロ	２ 第一工業港	601-2	1	1	1	1	1	1	1	1	1	1	1	1	1	1	1	
	C-ロ	６ 第三工業港	603-1	1	1	1	1	1	1	1	1	1	1	1	1	1	1	1	
	C-ロ	７ 第二工業港	602-2	1	1	1	1	1	1	1	1	1	1	1	1	1	1	1	
	C-ロ	８ 第二工業港	602-1	1	1	1	1	1	1	1	1	1	1	1	1	1	1	1	

公　共　用　水　域
測　定　地　点

河 川 1（日本海岸水域、岩木川水域、津軽半島関連）

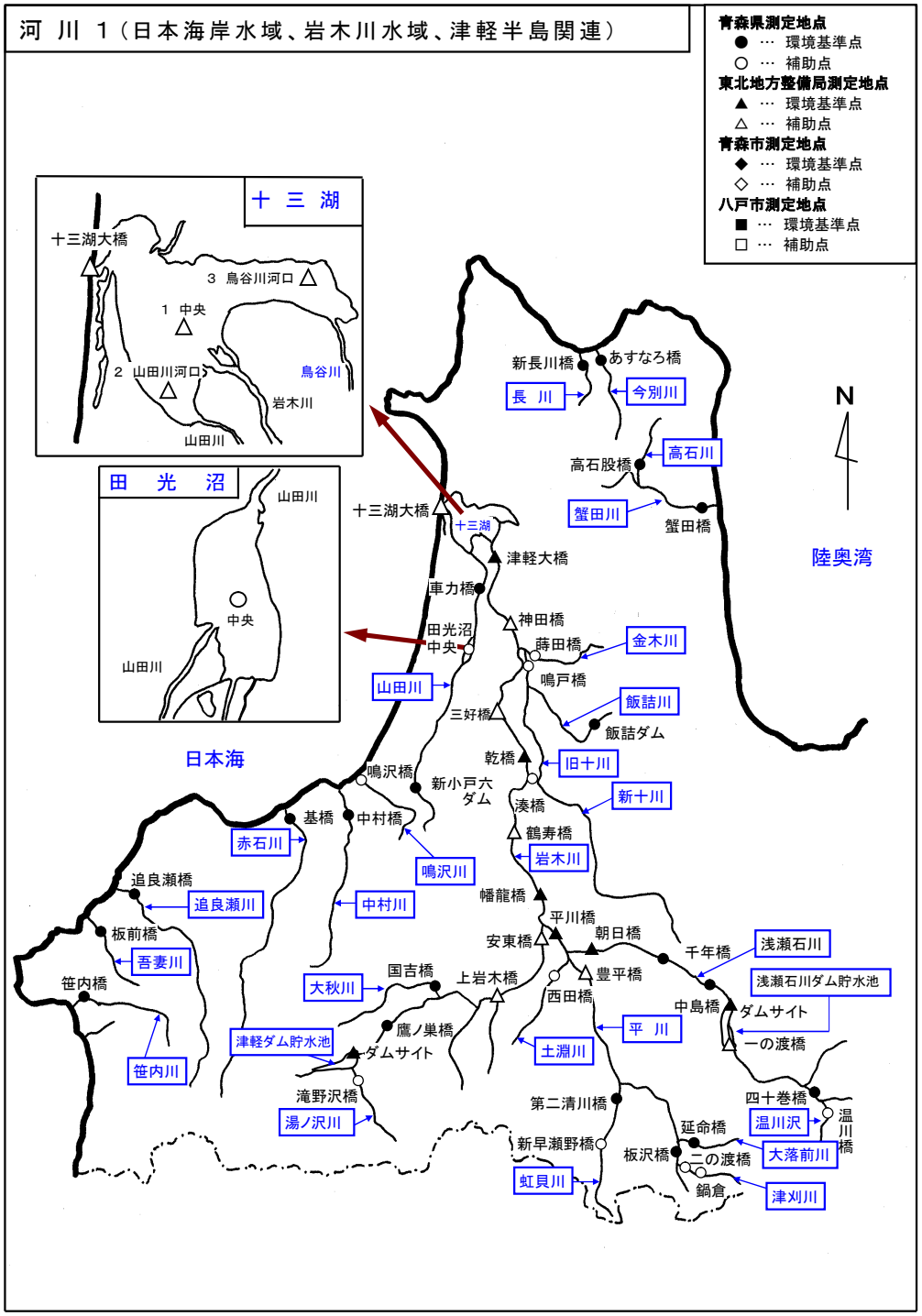

河 川 2（陸奥湾水域、下北半島関連）

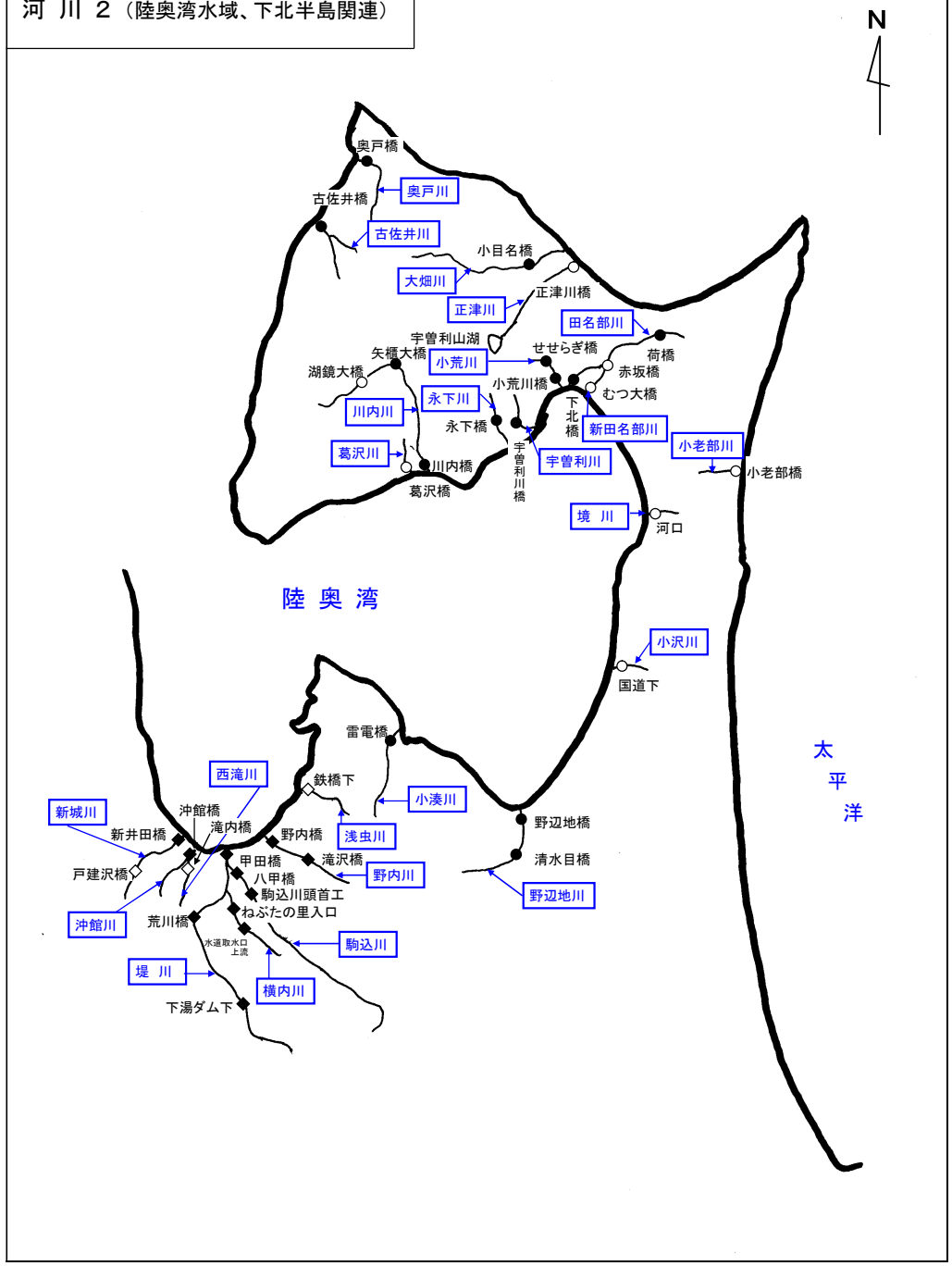

河 川 3（東通り水域、小川原湖、新井田川河口関連）

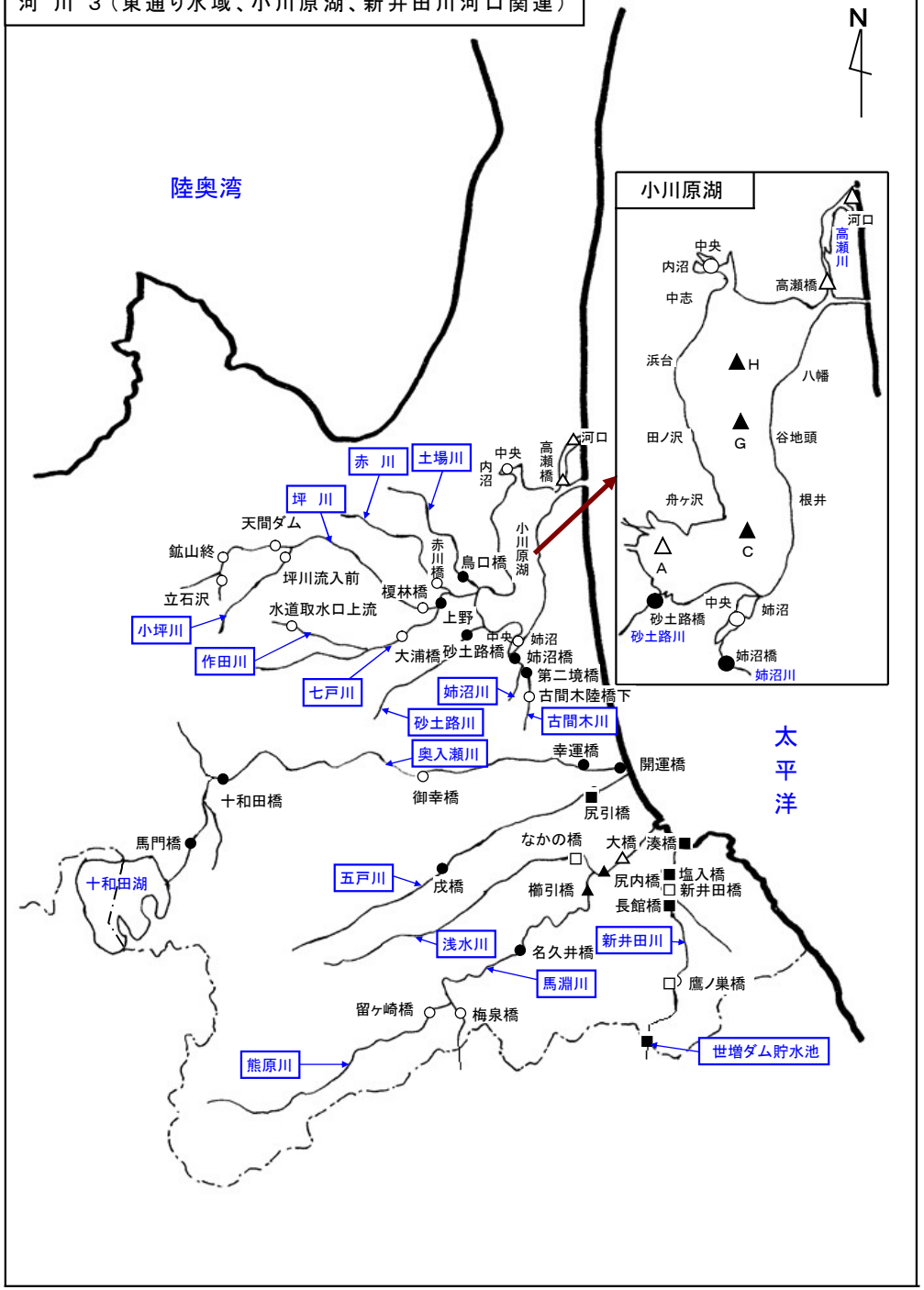

十 和 田 湖

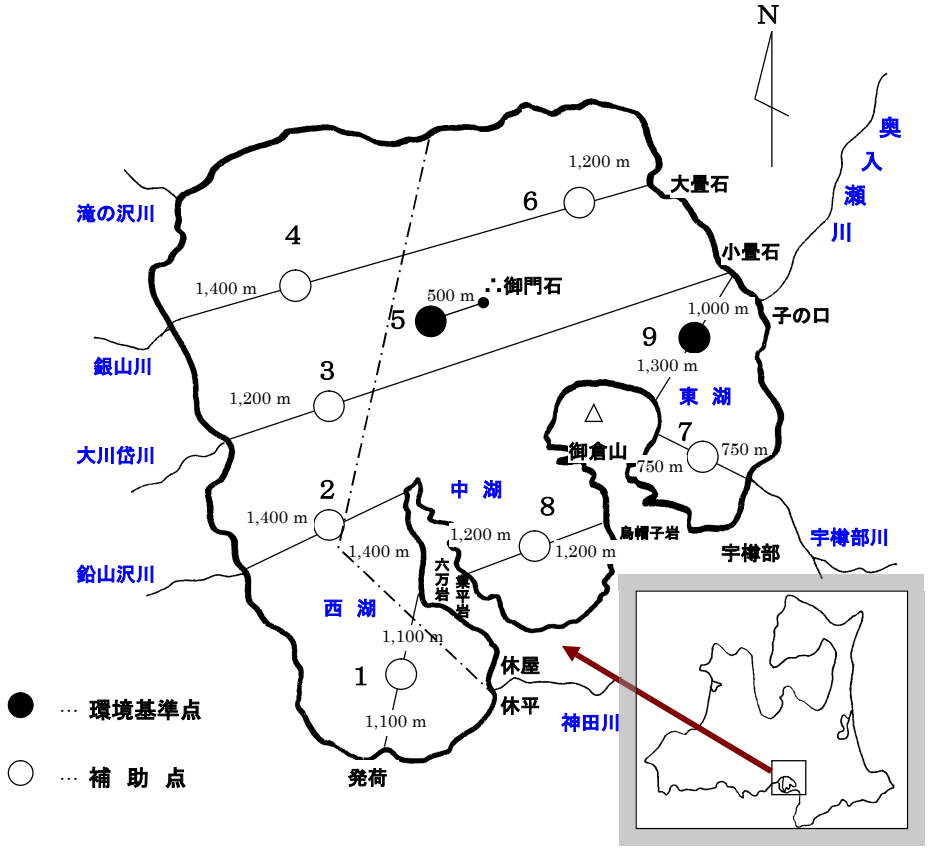

測定地点番号	測定地点名	位置 緯度	位置 経度
1	休屋前面	40° 25′ 30″	140° 52′ 33″
2	鉛山前面	40° 26′ 41″	140° 51′ 43″
3	大川岱前面	40° 27′ 29″	140° 51′ 26″
4	銀山前面	40° 28′ 33″	140° 50′ 52″
5	中央	40° 28′ 28″	140° 53′ 18″
6	大畳石前面	40° 29′ 28″	140° 54′ 23″
7	宇樽部前面	40° 27′ 25″	140° 55′ 49″
8	中湖	40° 26′ 32″	140° 54′ 03″
9	子ノ口前面	40° 28′ 30″	140° 55′ 38″

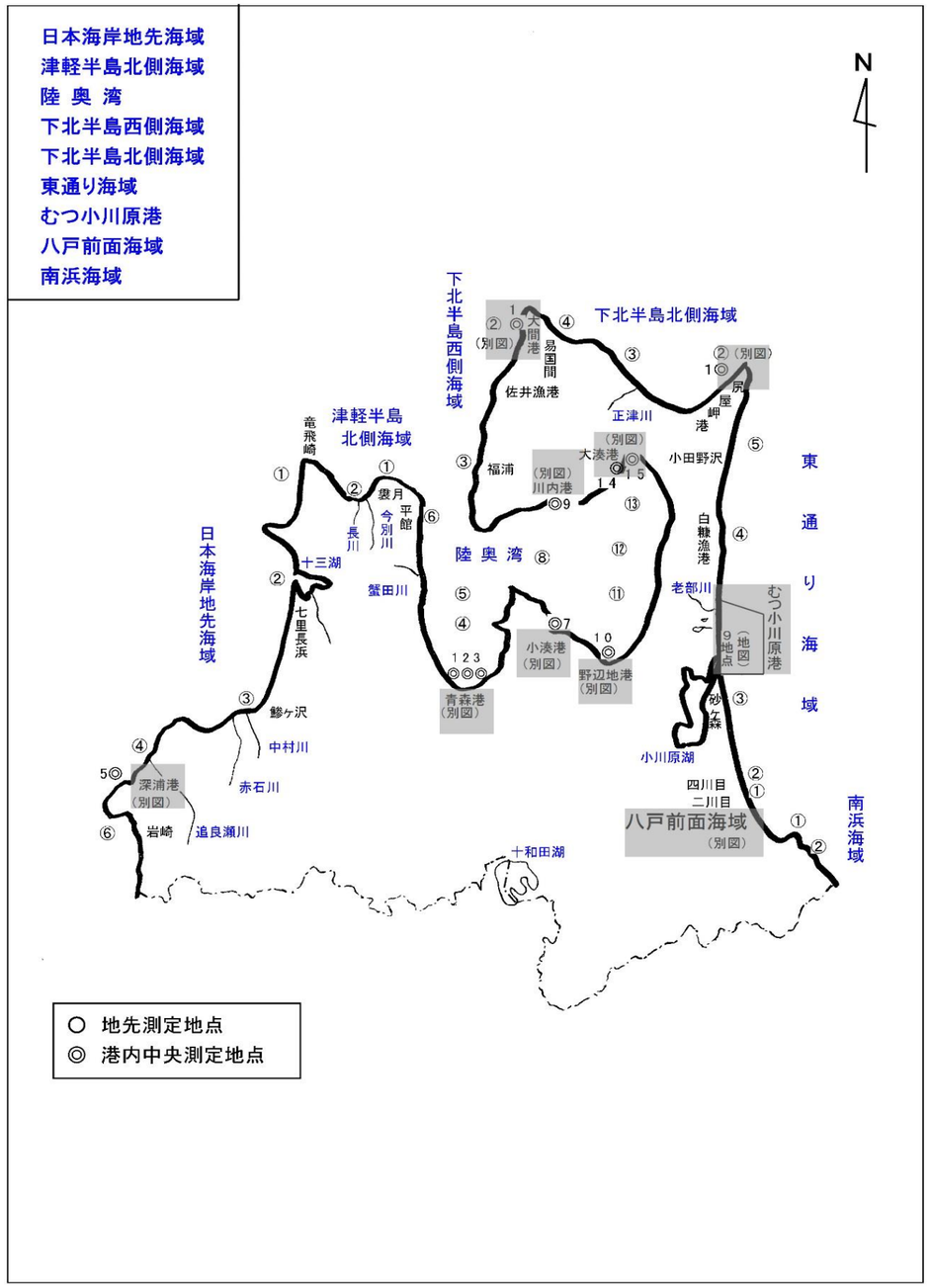

【測定地点経緯度表】

測定地点名		位	置
日本海岸地先海域			
1	屏風岩1km沖	N 41° 15' 09"	E140° 19' 47"
2	十三湖1km沖	N 41° 02' 09"	E140° 18' 32"
3	鰺ヶ沢1km沖	N 40° 47' 30"	E140° 12' 47"
4	追良瀬1km沖	N 40° 41' 30"	E139° 57' 18"
5	深浦港中央	N 40° 38' 40"	E139° 55' 36"
6	岩崎1km沖	N 40° 34' 40"	E139° 54' 48"
津軽半島北側海域			
1	袰月1km沖	N 41° 14' 09"	E140° 32' 17"
2	今別1km沖	N 41° 11' 39"	E140° 28' 47"
陸奥湾			
1	青森港西(木材港)	N 40° 51' 05"	E140° 42' 26"
2	青森港東(本港)	N 40° 49' 58"	E140° 45' 05"
3	堤川1km沖	N 40° 50' 20"	E140° 45' 47"
4	青森湾中央	N 40° 57' 10"	E140° 44' 47"
5	蟹田1km沖	N 41° 02' 40"	E140° 43' 47"
6	平舘1km沖	N 41° 09' 09"	E140° 42' 47"
7	小湊港中央	N 40° 56' 55"	E140° 58' 43"
8	陸奥湾中央	N 41° 04' 10"	E140° 54' 47"
9	川内港中央	N 41° 11' 50"	E140° 59' 11"
10	野辺地港中央	N 40° 52' 33"	E141° 06' 49"
11	野辺地湾中央	N 40° 56' 10"	E141° 07' 47"
12	横浜沖	N 41° 05' 10"	E141° 09' 47"
13	大湊湾中央	N 41° 13' 10"	E141° 10' 47"
14	大湊港(芦崎)	N 41° 15' 09"	E141° 08' 47"
15	大湊港(田名部川河口)	N 41° 16' 39"	E141° 10' 32"
下北半島西側海域			
1	大間港中央	N 41° 31' 51"	E140° 54' 23"
2	大間1km沖	N 41° 31' 49"	E140° 53' 27"
3	福浦1km沖	N 41° 19' 39"	E140° 47' 27"
下北半島北側海域			
1	尻屋岬港中央	N 41° 24' 41"	E141° 26' 07"
2	尻屋1km沖	N 41° 24' 49"	E141° 25' 27"
3	大畑1km沖	N 41° 25' 09"	E141° 10' 37"
4	易国間1km沖	N 41° 29' 49"	E141° 00' 07"

測定地点名		位	置
東通り海域			
D－2		N 40° 56' 40"	E141° 24' 42"
F－1		N 40° 53' 55"	E141° 24' 12"
1	二川目1km沖	N 40° 39' 20"	E141° 27' 17"
2	四川目1km沖	N 40° 42' 00"	E141° 26' 27"
3	砂ヶ森1km沖	N 40° 49' 50"	E141° 24' 47"
4	白糠1km沖	N 41° 08' 10"	E141° 24' 17"
5	小田野沢1km沖	N 41° 14' 40"	E141° 25' 07"
むつ小川原港			
鷹架沼 3		N 40° 56' 25"	E141° 18' 37"
新納屋		N 40° 55' 25"	E141° 23' 22"
尾駮沼 2		N 40° 57' 15"	E141° 21' 37"
C－1.5		N 40° 58' 05"	E141° 24' 07"
D－0.5		N 40° 56' 40"	E141° 23' 25"
八戸前面海域			
1	第一工業港	N 40° 31' 46"	E141° 31' 02"
2	〃	N 40° 31' 56"	E141° 29' 50"
3	鮫・白銀前面	N 40° 32' 04"	E141° 32' 17"
4	〃	N 40° 33' 02"	E141° 31' 37"
5	〃	N 40° 32' 34"	E141° 32' 32"
6	第三工業港	N 40° 32' 34"	E141° 31' 13"
7	第二工業港	N 40° 33' 16"	E141° 30' 24"
8	〃	N 40° 33' 41"	E141° 29' 36"
9	北沼前面	N 40° 34' 49"	E141° 29' 27"
10	〃	N 40° 35' 30"	E141° 28' 55"
11	北防沖	N 40° 34' 22"	E141° 30' 53"
12	蕪島沖	N 40° 33' 40"	E141° 32' 58"
13	北沼前面	N 40° 34' 10"	E141° 30' 01"
15	八戸大橋下	N 40° 31' 50"	E141° 31' 21"
南浜海域			
1	小舟渡平1km沖	N 40° 32' 50"	E141° 35' 17"
2	種差1km沖	N 40° 30' 10"	E141° 38' 07"

※1 鷹架沼3(むつ小川原港)、F-1、二川目1km沖（東通り海域）及び八戸大橋下(八戸前面海域)を除き、すべて環境基準点である。
※2 H23 八戸前面海域測定地点の緯度経度修正(St-2,6,10)・移動(St-9,13)
※3 緯度及び経度は世界測地系を使用

深浦港
（日本海岸地先海域）

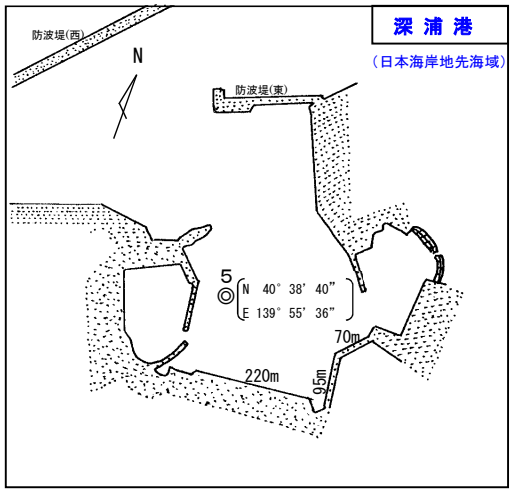

青森港
（陸奥湾）

1 青森港西 N 40° 51′ 05″ E 140° 42′ 26″
2 青森港東 N 40° 49′ 58″ E 140° 45′ 05″
3 堤川 1km 沖 N 40° 50′ 20″ E 140° 45′ 47″

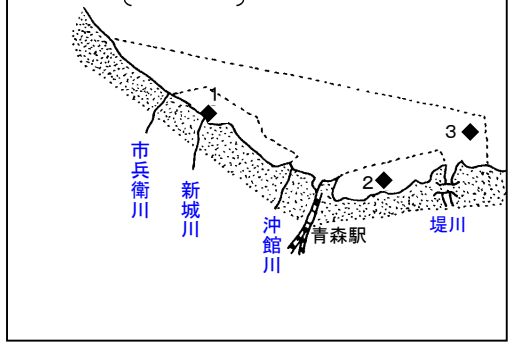

小湊港
（陸奥湾）

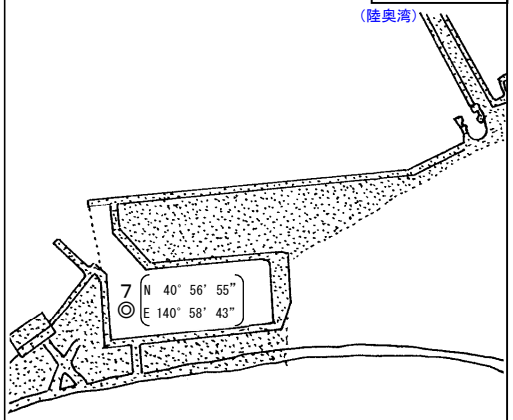

川内港
（陸奥湾）

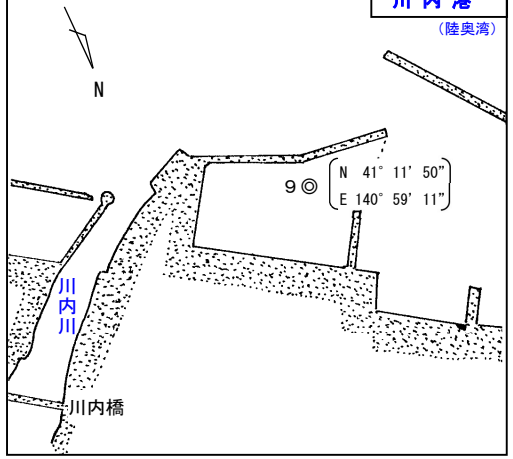

野辺地港
（陸奥湾）

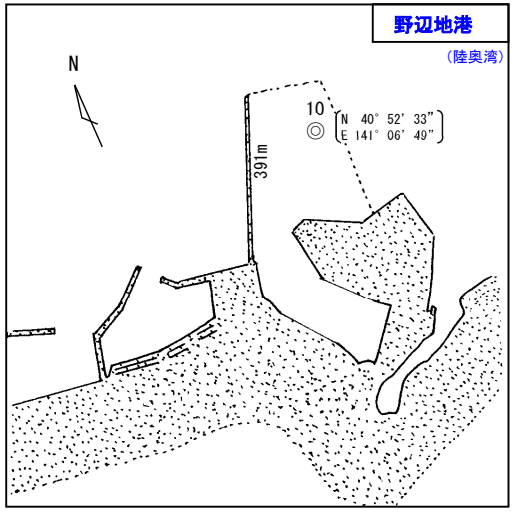

大湊港
（陸奥湾）

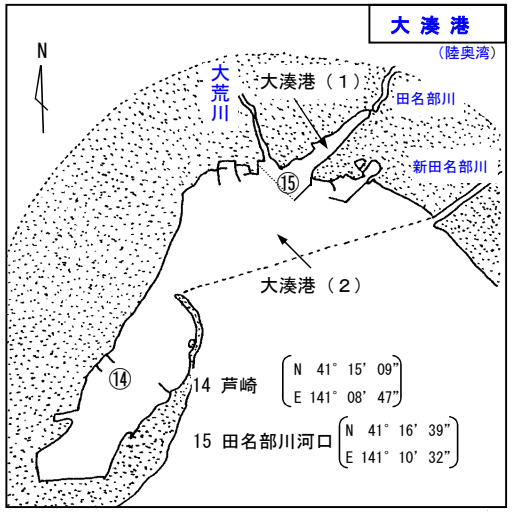

大間港
（下北半島西側海域）

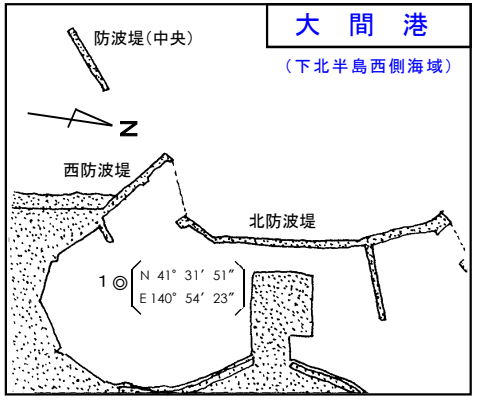

尻屋岬港
（下北半島北側海域）

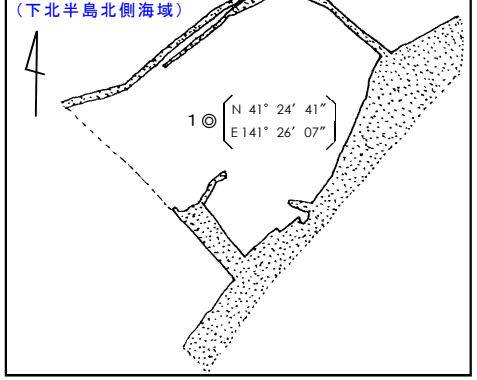

むつ小川原港周辺
（東通り海域）

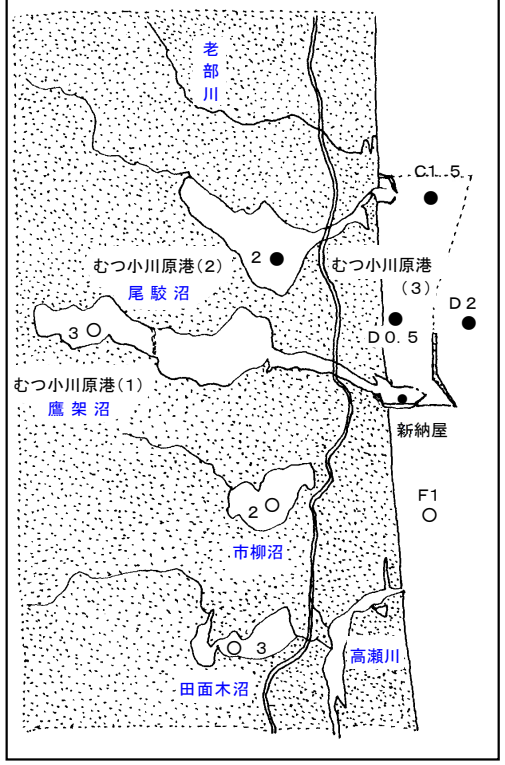

八戸前面海域

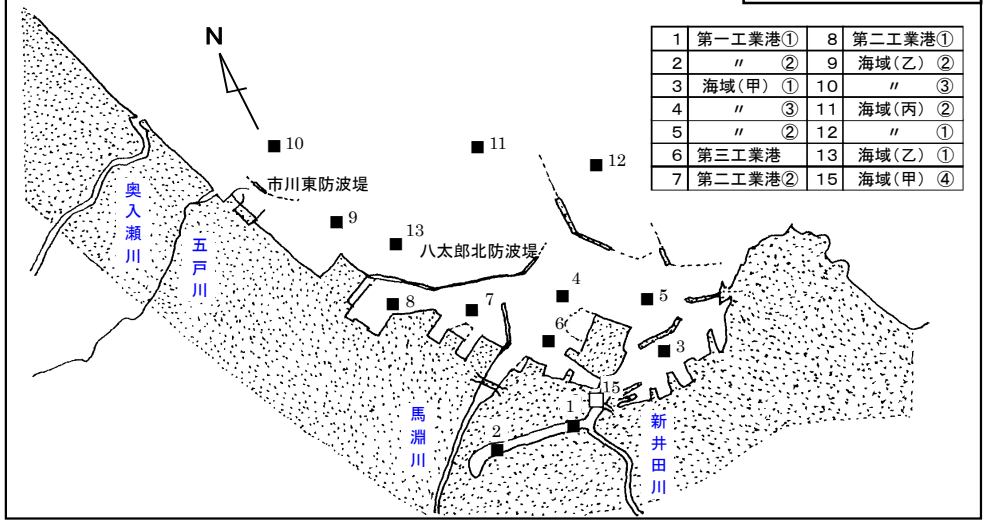

1	第一工業港①	8	第二工業港①
2	〃 ②	9	海域(乙) ②
3	海域(甲) ①	10	〃 ③
4	〃 ③	11	海域(丙) ②
5	〃 ②	12	〃 ①
6	第三工業港	13	海域(乙) ①
7	第二工業港②	15	海域(甲) ④

地下水の水質の測定に関する計画

令和４年度　地下水の水質の測定に関する計画

１　測定計画の趣旨

この計画は、水質汚濁防止法第１６条の規定に基づき、令和４年度における地下水の水質の測定に関する計画について、測定地点、測定項目、測定方法及びその他必要な事項を定めるものである。

２　調査の種類

(1) 概況調査
地域の全体的な地下水質の概要を把握するための調査

(2) 汚染井戸周辺地区調査
概況調査等により汚染井戸が発見された場合、汚染範囲を確認するための調査

(3) 継続監視調査
汚染井戸周辺地区調査により汚染範囲が確定された後、定点を設け、経年変化を把握するための調査

３　測定地点

概況調査は別表１に掲げる７市３町２村において１９地点､汚染井戸周辺地区調査は別表２に掲げる４市４町１村において８３地点、継続監視調査は別表３に掲げる９市１３町１村において９３地点、計１９５地点について測定を実施する。

４　測定機関

青森県、青森市、八戸市

５　測定方法及び環境基準

「地下水の水質汚濁に係る環境基準について」（平成９年環境庁告示第１０号）　第２（１）による。

６　測定内容

(1) 測定項目
調査地点ごとに別表１～３に定めるとおりとする。

(2) 観測事項
水温、ｐＨ、電気伝導度、井戸の諸元（掘削年度、ストレーナー位置、井戸深度、浅井戸・深井戸の別、用途）

７　測定回数

(1) 概況調査・・・・・・・・・・・・・・・・・・年１回実施する。
(2) 汚染井戸周辺地区調査・・・・・・・・・・・周辺地区を一斉に年１回実施する。
(3) 継続監視調査・・・・・・・・・・・・・・・・井戸ごとに毎年同じ時期に年１回実施する。

８　測定結果の報告

青森市及び八戸市は、測定結果を青森県知事（環境保全課）に報告するものとする。

９　結果の公表

地下水質の測定結果は、水質汚濁防止法第１７条の規定に基づき公表するものとする。

別表１　概況調査

市町村	地　区	測定地点（地域ﾒｯｼｭ･ｺｰﾄﾞ）		測定地点数	総測定回数	測定項目 カドミウム	全シアン	鉛	六価クロム	砒素	総水銀	アルキル水銀	ＰＣＢ	ジクロロメタン	四塩化炭素	クロロエチレン（別名塩化ビニル又は塩化ビニルモノマー）	1，2－ジクロロエタン	1，1－ジクロロエチレン	1，2－ジクロロエチレン	1，1，1－トリクロロエタン	1，1，2－トリクロロエタン	トリクロロエチレン	テトラクロロエチレン	1，3－ジクロロプロペン	チウラム	シマジン	チオベンカルブ	ベンゼン	セレン	硝酸性窒素及び亜硝酸性窒素	ふっ素	ほう素	1，4－ジオキサン	測定機関
青森市	横内	6140	1631	1	1	1	1	1	1	1	1	1	1	1	1	1	1	1	1	1	1	1	1	1	1	1	1	1	1	1	1	1	1	1	青森市
		6140	1621	1	1	1	1	1	1	1	1	1	1	1	1	1	1	1	1	1	1	1	1	1	1	1	1	1	1	1	1	1	1	1	
	幸畑	6140	1641	1	1	1	1	1	1	1	1	1	1	1	1	1	1	1	1	1	1	1	1	1	1	1	1	1	1	1	1	1	1	1	
	新町野	6140	1640	1	1	1	1	1	1	1	1	1	1	1	1	1	1	1	1	1	1	1	1	1	1	1	1	1	1	1	1	1	1	1	
弘前市	下湯口	6040	7303	1	1	1	1	1	1	1	1		1	1	1	1	1	1	1	1	1	1	1	1	1	1	1	1	1	1	1	1	1	1	青森県
八戸市	田面木	6041	5395	1	1	1	1	1	1	1	1		1	1	1	1	1	1	1	1	1	1	1	1	1	1	1	1	1	1	1	1	1	1	八戸市
	沢里	6041	5397	1	1	1	1	1	1	1	1		1	1	1	1	1	1	1	1	1	1	1	1	1	1	1	1	1	1	1	1	1	1	
	白銀	6041	6423	1	1	1	1	1	1	1	1		1	1	1	1	1	1	1	1	1	1	1	1	1	1	1	1	1	1	1	1	1	1	
	大久保	6041	6414	1	1	1	1	1	1	1	1		1	1	1	1	1	1	1	1	1	1	1	1	1	1	1	1	1	1	1	1	1	1	
	市野沢	6041	4385	1	1	1	1	1	1	1	1		1	1	1	1	1	1	1	1	1	1	1	1	1	1	1	1	1	1	1	1	1	1	
五所川原市	神山	6140	1451	1	1	1	1	1	1	1	1		1	1	1	1	1	1	1	1	1	1	1	1	1	1	1	1	1	1	1	1	1	1	青森県
むつ市	田名部	6141	7167	1	1	1	1	1	1	1	1		1	1	1	1	1	1	1	1	1	1	1	1	1	1	1	1	1	1	1	1	1	1	
つがる市	繁田	6140	2392	1	1	1	1	1	1	1	1		1	1	1	1	1	1	1	1	1	1	1	1	1	1	1	1	1	1	1	1	1	1	
平川市	岩館	6040	6463	1	1	1	1	1	1	1	1		1	1	1	1	1	1	1	1	1	1	1	1	1	1	1	1	1	1	1	1	1	1	
平内町	口広	6141	2093	1	1	1	1	1	1	1	1		1	1	1	1	1	1	1	1	1	1	1	1	1	1	1	1	1	1	1	1	1	1	
野辺地町	松ノ木平	6141	2110	1	1	1	1	1	1	1	1		1	1	1	1	1	1	1	1	1	1	1	1	1	1	1	1	1	1	1	1	1	1	
七戸町	天間館	6141	0193	1	1	1	1	1	1	1	1		1	1	1	1	1	1	1	1	1	1	1	1	1	1	1	1	1	1	1	1	1	1	
東通村	田屋	6141	7250	1	1	1	1	1	1	1	1		1	1	1	1	1	1	1	1	1	1	1	1	1	1	1	1	1	1	1	1	1	1	
新郷村	戸来	6041	5172	1	1	1	1	1	1	1	1		1	1	1	1	1	1	1	1	1	1	1	1	1	1	1	1	1	1	1	1	1	1	

（注）アルキル水銀を計上していない地点については、総水銀が検出された場合のみアルキル水銀を測定する。

別表２　汚染井戸周辺地区調査

市町村	地　区	測定地点（地域ﾒｯｼｭ･ｺｰﾄﾞ）		測定地点数	総測定回数	測定項目																										測定機関
						カドミウム	全シアン	鉛	六価クロム	砒素	総水銀	アルキル水銀	ＰＣＢ	ジクロロメタン	四塩化炭素	クロロエチレン（別名塩化ビニル又は塩化ビニルモノマー）	1，2－ジクロロエタン	1，1－ジクロロエチレン	1，2－ジクロロエチレン	1，1，1－トリクロロエタン	1，1，2－トリクロロエタン	トリクロロエチレン	テトラクロロエチレン	1，3－ジクロロプロペン	チウラム	シマジン	チオベンカルブ	ベンゼン	セレン	硝酸性窒素及び亜硝酸性窒素	ふっ素	ほう素	1，4－ジオキサン	
青森市	平新田	6140	1695	1	1					1																							青森市
	合浦	6140	1692	1	1					1																							
	南佃・中佃	6140	1672	1	1					1																							
八戸市	市川町	6041	6375	5	1																								5				八戸市
	新井田	6041	5483	5	1																								5				
黒石市	下山形	6040	7532	10	1					10																							青森県
三沢市	前平	6141	0301	10	1					10											10												
蓬田村	郷沢	6140	3591	10	1			10		10																							
深浦町	驫木	6139	0738	10	1			10																									
中泊町	今泉	6140	4333	10	1			10		10																							
六戸町	折茂	6041	7262	10	1																								10				
南部町	小向	6041	4290	10	1					10																							

別表３　継続監視調査

市町村	地　区	測定地点（地域ﾒｯｼｭ･ｺｰﾄﾞ）		測定地点数	総測定回数	測定項目 カドミウム	全シアン	鉛	六価クロム	砒素	総水銀	アルキル水銀	ＰＣＢ	ジクロロメタン	四塩化炭素	クロロエチレン（別名塩化ビニル又は塩化ビニルモノマー）	1,2－ジクロロエタン	1,1－ジクロロエチレン	1,2－ジクロロエチレン	1,1,1－トリクロロエタン	1,1,2－トリクロロエタン	トリクロロエチレン	テトラクロロエチレン	1,3－ジクロロプロペン	チウラム	シマジン	チオベンカルブ	ベンゼン	セレン	硝酸性窒素及び亜硝酸性窒素	ふっ素	ほう素	1,4－ジオキサン	測定機関
青森市	安田	6140	1557	1	1					1																								青森市
	問屋町	6140	1549	1	1					1																								
	造道	6140	2603	1	1					1																								
	鶴ヶ坂・戸門	6140	1550	1	1					1																								
	原別	6140	2614	1	1					1																								
	三内	6140	1586	1	1					1																								
	桜川	6140	1671	1	1					1																								
弘前市	賀田	6040	7333	1	1																										1			青森県
	神田	6040	7349	1	1																										1			
八戸市	築港街	6041	6433	1	1																											1		八戸市
	大久保	6041	5497	1	1										1																			
	鮫	6041	5590	1	1																									1				
	妙	6041	5482	1	1																									1				
	上野	6041	5362	1	1																									1				
		6041	5373	1	1																									1				
		6041	5363	1	1																									1				
	櫛引	6041	5374	1	1																									1				
	田面木	6041	5395	1	1																											1		
	八幡	6041	5384	2	1																									2				
	豊崎	6041	6310	1	1			1																										
		6041	6310	2	1																									2				
	尻内	6041	6354	1	1											1	1	1	1	1	1	1	1											
		6041	6344	1	1																									1				
	城下	6041	6329	1	1											1		1	1			1	1											

別表３　継続監視調査

市町村	地　区	測定地点（地域ﾒｯｼｭ･ｺｰﾄﾞ）		測定地点数	総測定回数	測定項目 カドミウム	全シアン	鉛	六価クロム	砒素	総水銀	アルキル水銀	ＰＣＢ	ジクロロメタン	四塩化炭素	クロロエチレン（別名塩化ビニル又は塩化ビニルモノマー）	1，2－ジクロロエタン	1，1－ジクロロエチレン	1，2－ジクロロエチレン	1，1，1－トリクロロエタン	1，1，2－トリクロロエタン	トリクロロエチレン	テトラクロロエチレン	1，3－ジクロロプロペン	チウラム	シマジン	チオベンカルブ	ベンゼン	セレン	硝酸性窒素及び亜硝酸性窒素	ふっ素	ほう素	1，4－ジオキサン	測定機関
八戸市	内丸	6041	6319	1	1																									1				八戸市
	湊	6041	6422	1	1																									1				
	糠塚	6041	5398	1	1			1																										
	石堂	6041	6338	1	1																										1			
	新井田	6041	5492	1	1																									1				
	根城	6041	6307	2	1			2																										
五所川原市	柏原町	6140	1375	3	1																										2	3		青森県
	鎌谷町	6140	1366	3	1																										3	2		
	錦町	6140	1375	1	1																										1			
十和田市	大沢田	6141	0116	2	1																									2				
		6141	0115	1	1																									1				
三沢市	中央町	6141	0219	1	1																									1				
	幸町	6141	0229	1	1									1	1	1	1	1	1	1	1	1	1											
むつ市	田名部町	6141	7157	1	1					1																								
	関根	6241	0156	1	1					1																								
	大畑	6241	0182	2	1					2																								
つがる市	松原	6140	1361	1	1																										1			
	清水	6140	1361	1	1																										1			
	朝日	6140	1370	2	1																										2			
	桑野木田	6140	1333	1	1																										1			
平川市	金屋	6040	7428	1	1																									1				
平内町	清水川	6141	3011	2	1			2																										
今別町	浜名	6140	6317	1	1			1																										
藤崎町	藤崎	6040	7389	2	1																										2			
	榊	6140	0402	3	1					3																								
	水木	6140	0413	3	1					3																								

別表３　継続監視調査

市町村	地　区	測定地点（地域ﾒｯｼｭ･ｺｰﾄﾞ）		測定地点数	総測定回数	測定項目																										測定機関
						カドミウム	全シアン	鉛	六価クロム	砒素	総水銀	アルキル水銀	ＰＣＢ	ジクロロメタン	四塩化炭素	クロロエチレン（別名塩化ビニル又は塩化ビニルモノマー）	1，2－ジクロロエタン	1，1－ジクロロエチレン	1，2－ジクロロエチレン	1，1，1－トリクロロエタン	1，1，2－トリクロロエタン	トリクロロエチレン	テトラクロロエチレン	1，3－ジクロロプロペン	チウラム	シマジン	チオベンカルブ	ベンゼン	セレン	硝酸性窒素及び亜硝酸性窒素	ふっ素	ほう素	1，4－ジオキサン	
大鰐町	長峰	6040	6427	1	1																										1			青森県
	鯖石	6040	6434	3	1			3																										
田舎館村	川部	6040	7452	1	1					1																								
		6040	7453	1	1					1																								
板柳町	辻	6140	0337	1	1					1																								
野辺地町	金沢	6141	2140	1	1																									1				
六戸町	折茂	6041	7223	2	1																									2				
東北町	乙部	6141	1260	1	1																									1				
	上野	6141	0271	1	1																										1			
おいらせ町	向山	6041	7360	1	1																									1				
大間町	大間	6240	2723	1	1																										1			
五戸町	博労町	6041	6224	1	1																									1				
		6041	6223	3	1					3																								
	上市川	6041	6361	1	1																									1				
		6041	6363	1	1																									1				
	鍛冶屋窪	6041	6235	1	1																									1				
	扇田	6041	5285	1	1					1																								
田子町	田子	6041	4113	1	1																									1				
	石亀	6041	3067	1	1					1																								
南部町	下名久井	6041	5217	2	1																									2				
		6041	5216	1	1			1																										

地下水
測定地点

令和４年度概況調査地点図

■　概況調査地点

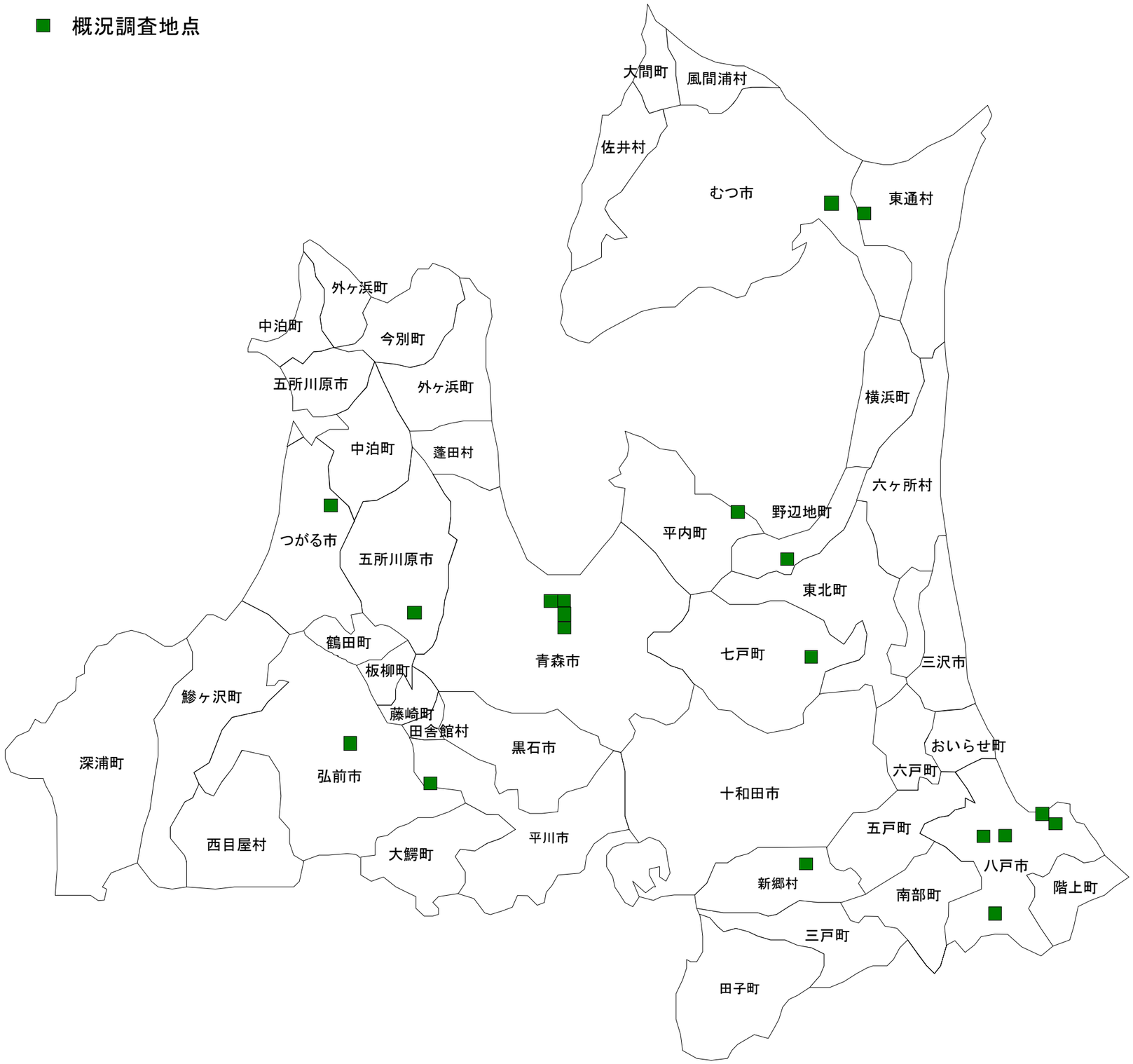

令和４年度公共用水域及び地下水の水質の測定に関する計画

令和４年３月発行

編集・発行　　青森県環境生活部環境保全課
〒030-8570　青森市長島一丁目１番１号
TEL　017-734-9242
（水・大気環境グループ直通）

古紙パルプ配合率70%再生紙を使用

この冊子は、古紙利用率 70%、白色度 75%の再生紙及び植物油インキを使用しています。

VEGETABLE OIL INK

この印刷物は 120 部作成し、印刷経費は 1 部当たり 137.5 円です。