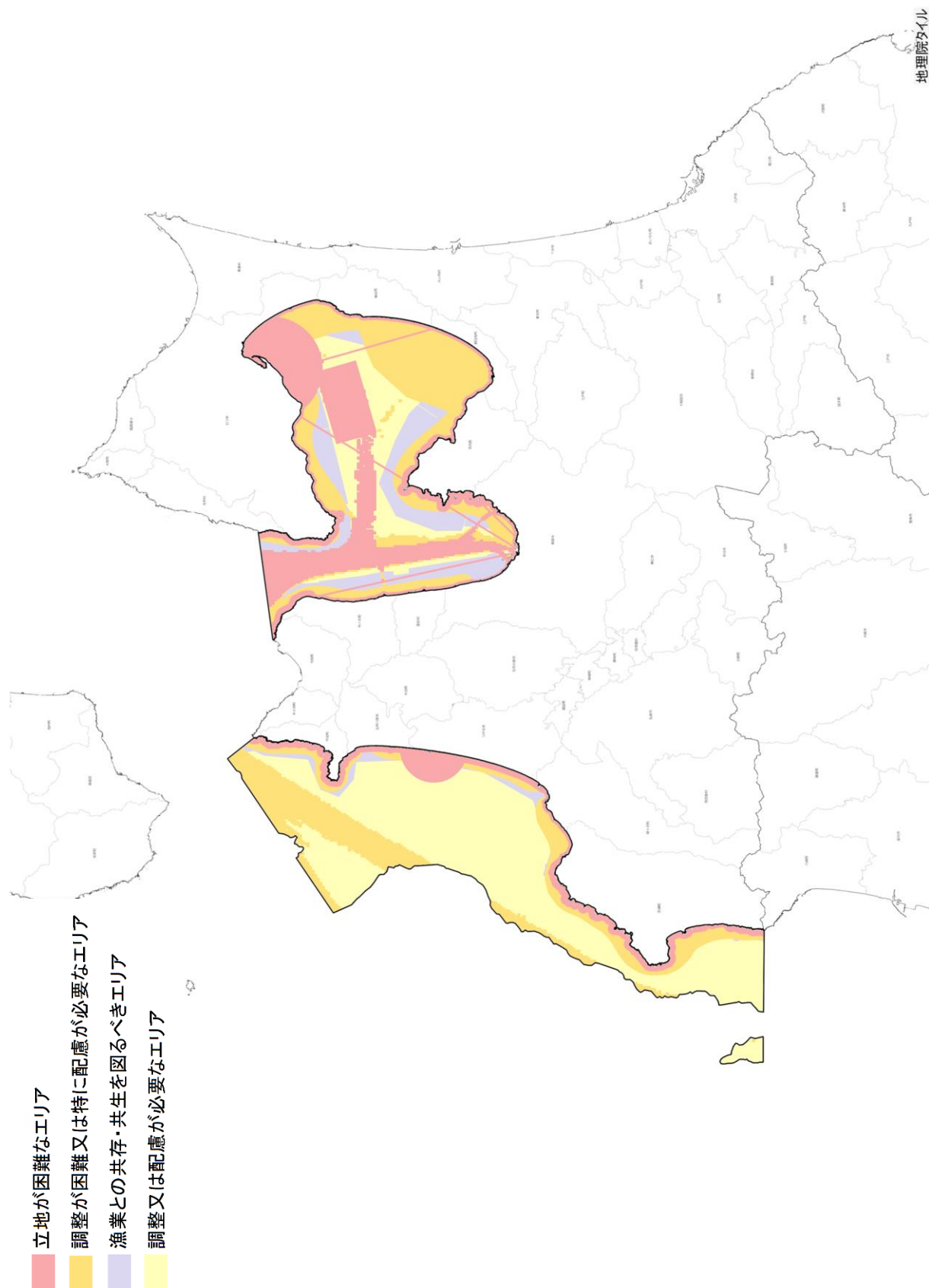


# 1 青森県洋上風力ゾーニングマップ

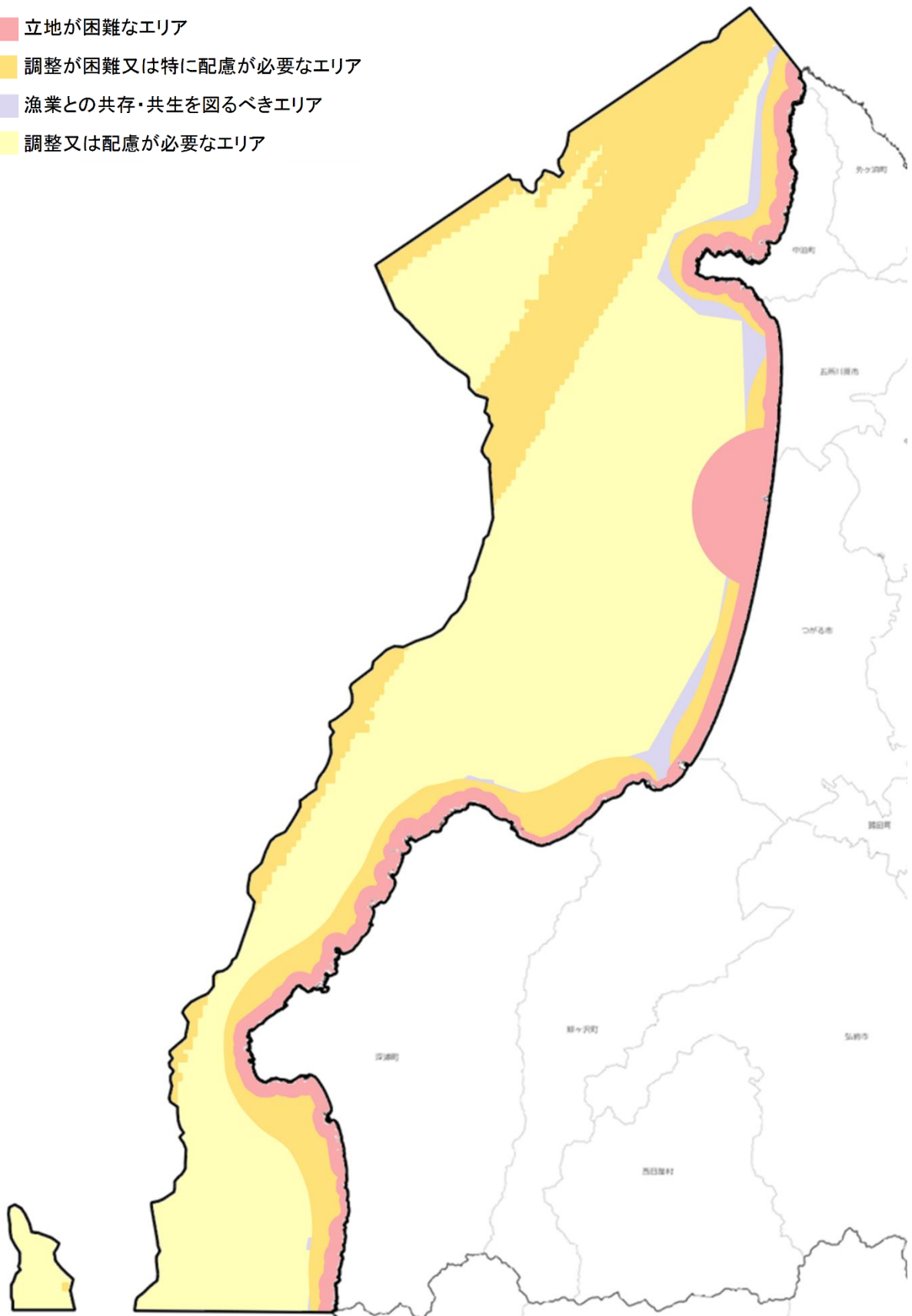
## (1) 全県



※別途、サブマップ等の情報に留意すること。

(2) 日本海

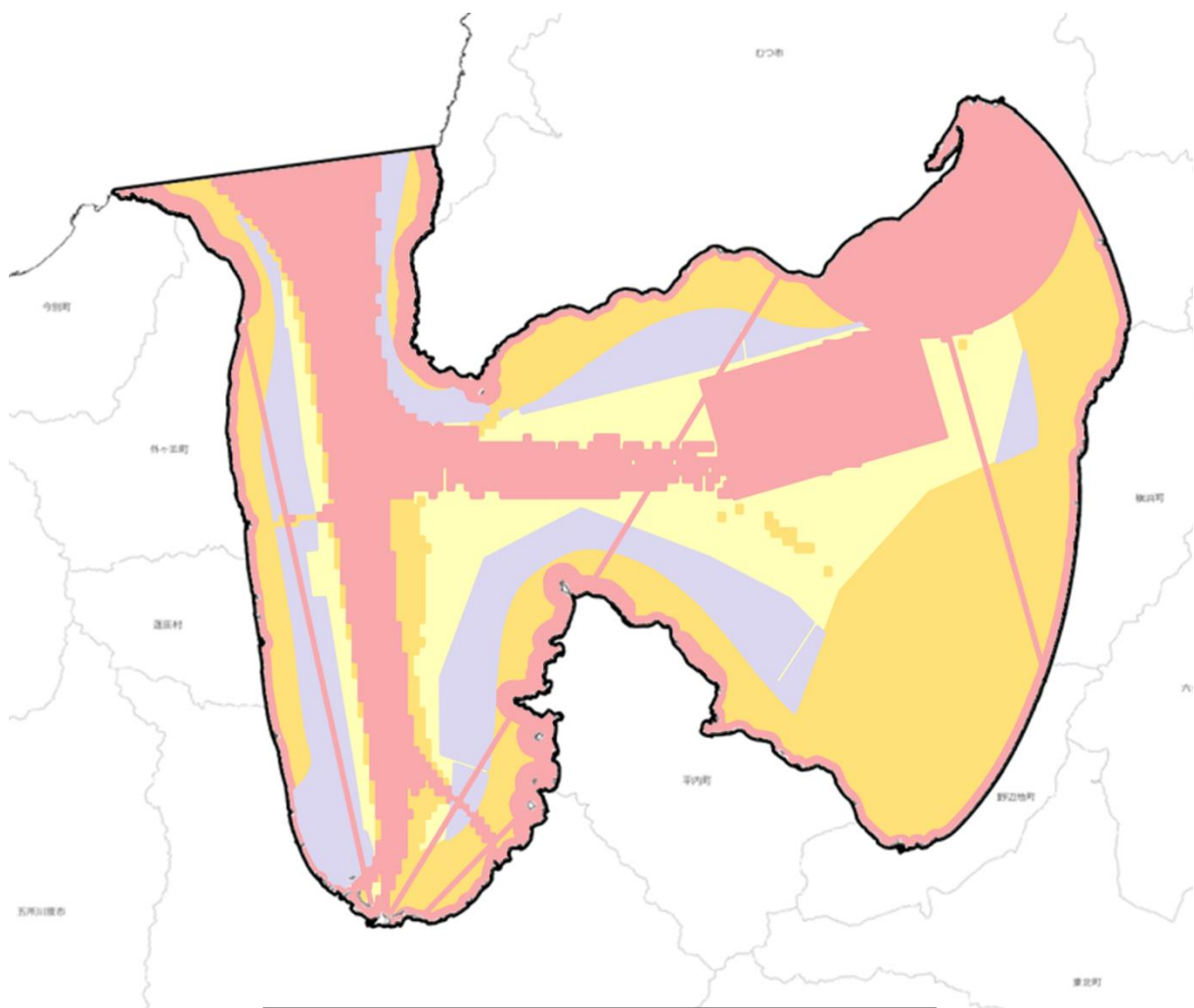
- 立地が困難なエリア
- 調整が困難又は特に配慮が必要なエリア
- 漁業との共存・共生を図るべきエリア
- 調整又は配慮が必要なエリア



※別途、サブマップ等の情報に留意すること。

### (3) 陸奥湾

- 立地が困難なエリア
- 調整が困難又は特に配慮が必要なエリア
- 漁業との共存・共生を図るべきエリア
- 調整又は配慮が必要なエリア



※別途、サブマップ等の情報に留意すること。