

報道機関各位

青森県環境エネルギー部資源循環推進課

令和8年度県境不法投棄事案に係る周辺環境等モニタリング調査（水質）の結果について
～5月度～

青森・岩手県境に不法投棄された廃棄物による周辺環境への影響を把握するため県が実施している水質モニタリング調査の結果について、下記のとおりお知らせします。

記

1 調査年月日

令和8年5月13日

2 水質モニタリング調査結果（採水地点は別図のとおり）

①周辺河川、湧水等（別図1）

5地点について調査を実施したところ、いずれの項目も環境基準値以下でした。

②周辺地下水（別図1）

2地点について調査を実施したところ、いずれの項目も環境基準値以下でした。

③遮水壁内地下水（別図2～3）

11地点について調査を実施したところ、4地点で1,4-ジオキサンが環境基準値を超過しました（基準超過地点は別表のとおり）。

報道機関用提供資料（連絡先）		
担当課	環境エネルギー部 資源循環推進課 県境再生対策監 一戸 定顕	
電話番号	内線	2821
	直通	017-734-9261
報道監	環境エネルギー部 次長 吉田 巧	

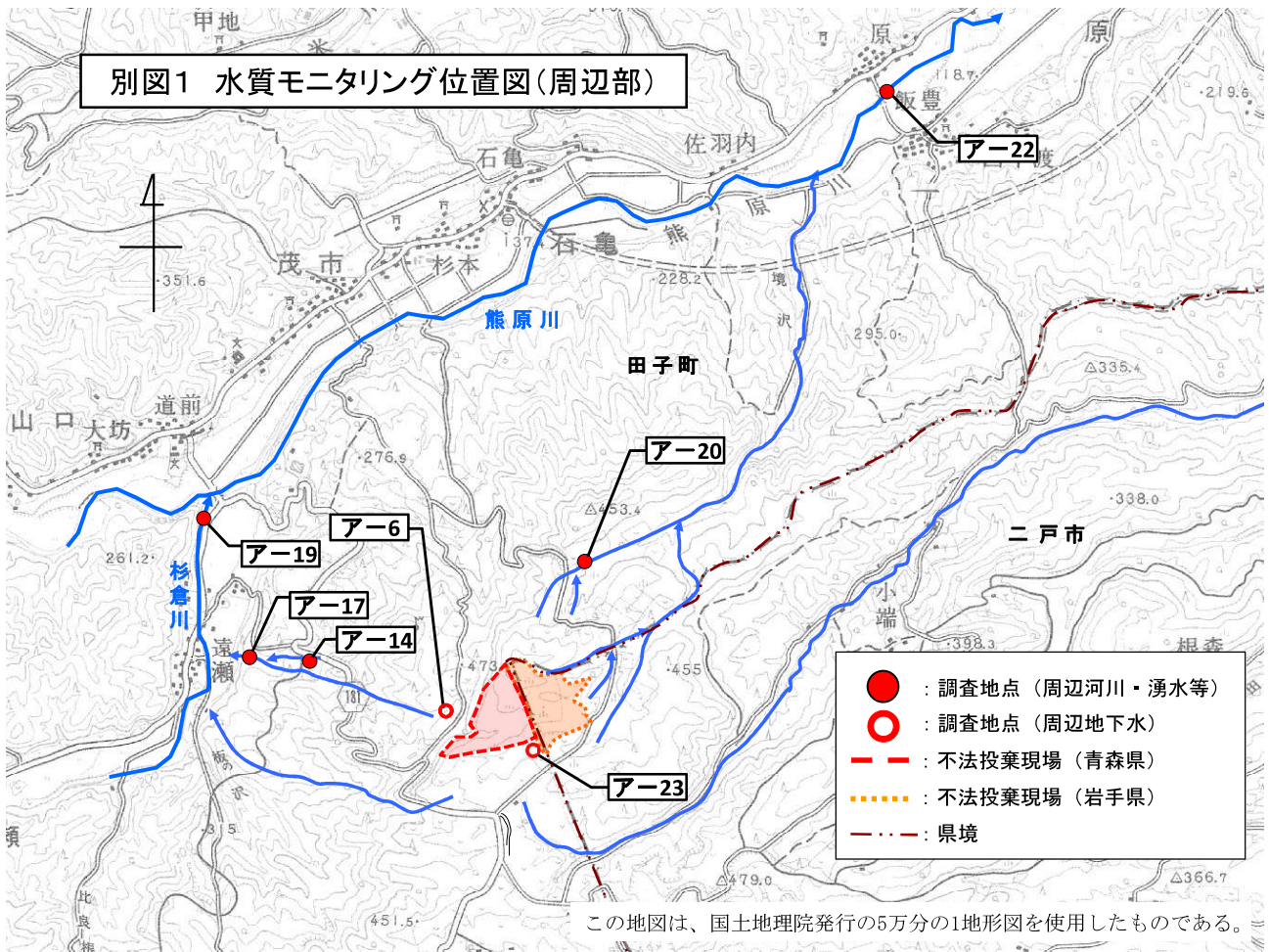
環境基準値超過地点一覧

(単位：mg/L)

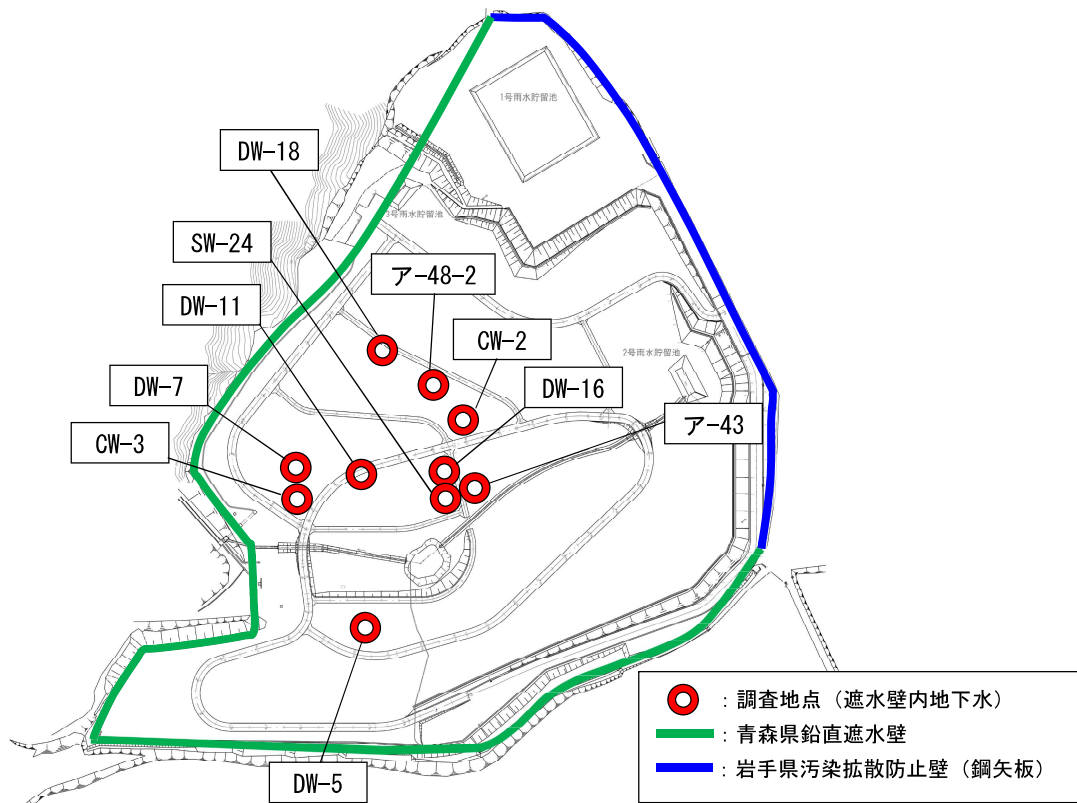
区分	調査地点数	基準超過地点数	超過地点	超過項目	測定値	環境基準	過去の最大値
周辺河川・湧水等	5	0					
周辺地下水	2	0					
遮水壁内地下水	11	4	DW-7	1,4-ジオキサン	0.34	0.05以下	3.4 (H28.10)
			CW-2	1,4-ジオキサン	0.11	0.05以下	5.0 (H29.9)
			CW-3	1,4-ジオキサン	0.11	0.05以下	1.2 (H31.2)
			流末部	1,4-ジオキサン	0.056	0.05以下	0.36 (R3.7)
計	18	4					

※ 今後のモニタリング実施月は、7月、8月、10月、12月、令和9年2月を予定しています。

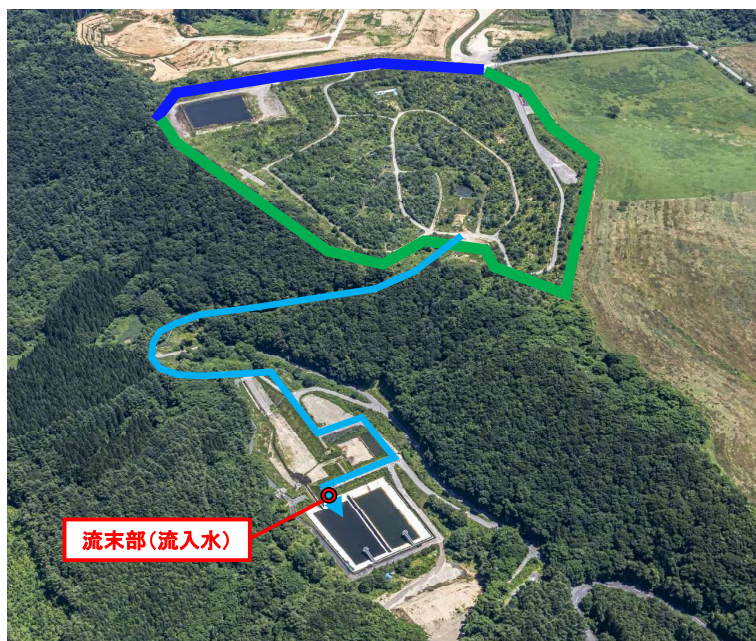
別図1 水質モニタリング位置図(周辺部)



別図2 水質モニタリング位置図(遮水壁内)



別図3 流末部(浸出水貯留池への流入水)の位置図



- : 調査地点
- : 青森県鉛直遮水壁
- : 岩手県汚染拡散防止壁 (鋼矢板)