

第3回青森県災害対策本部会議

(令和7年7月31日 6時00分現在)

危機管理局



青森県

次 第

- 1 開会
- 2 青森地方気象台からの説明
- 3 状況報告等
- 4 各部等発言
- 5 本部長指示事項
- 6 閉会

地震の概要

発生時刻 : 7月30日08時25分頃
震源地 : カムチャツカ半島付近（北緯52.2度、東経160.0度）
地震の規模 : マグニチュード8.7（速報値）
青森県内の震度 : 東青津軽、下北、三八上北の13地点で震度1を観測

7月30日

08:37 津波注意報 発表（青森県太平洋沿岸）
09:40 津波警報に切替（青森県太平洋沿岸）
津波注意報 発表（陸奥湾、青森県日本海沿岸）
20:45 津波警報 解除 → 津波注意報に切替（青森県太平洋沿岸）
津波注意報 継続（陸奥湾、青森県日本海沿岸）

青森県での直近の津波警報・注意報の発表状況

津波警報 : 2011年3月11日（平成23年東北地方太平洋沖地震）以来
津波注意報 : 2024年1月1日（令和6年能登半島地震）以来

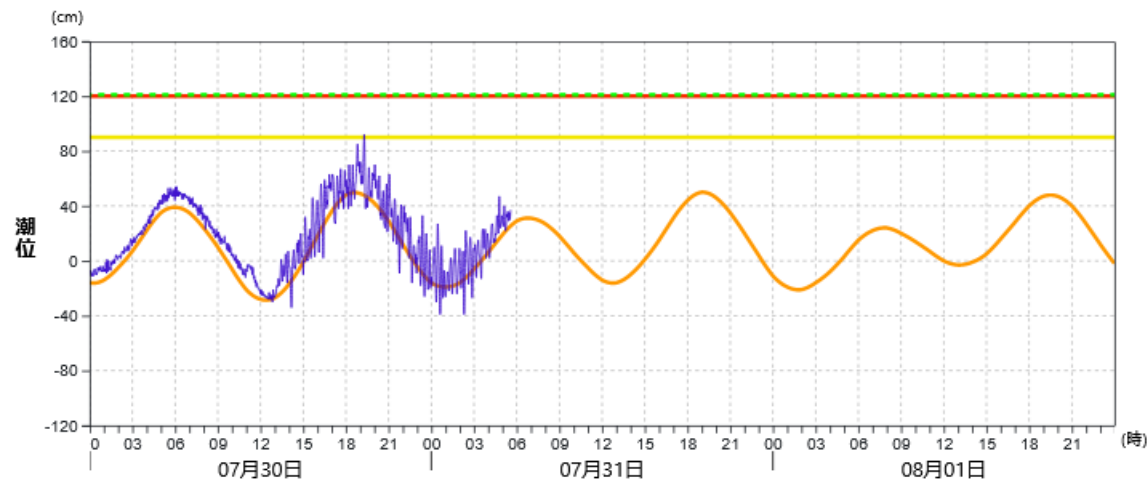
最新の津波の観測状況（青森県内）

【主な観測点の観測値】

観測点名	第一波到達時刻	これまでの最大波	高さ	満潮時刻	
むつ市関根浜	識別不能	31日00:27	0.4m	31日06:49	31日19:04
むつ小川原港	30日10:45	30日14:54	0.4m	31日06:50	31日19:06
八戸港	30日10:52	30日19:16	0.8m	31日06:54	31日19:04

青森地方気象台
R7.7.31 06:00時点資料

3日分 1日分

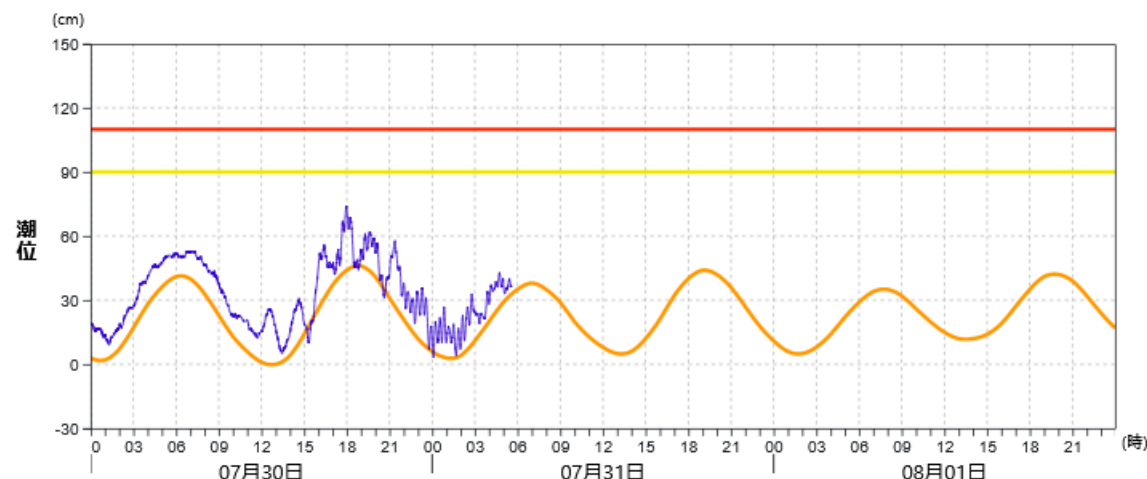


実際の潮位 天文潮位 注意警戒期間の予想最高潮位 過去最高潮位(121cm:2006年10月08日03時53分:低気圧)

高潮注意報基準 高潮警報基準 予想されるピーク時刻

注意期間 警戒期間 警戒期間(特別警報)

3日分 1日分

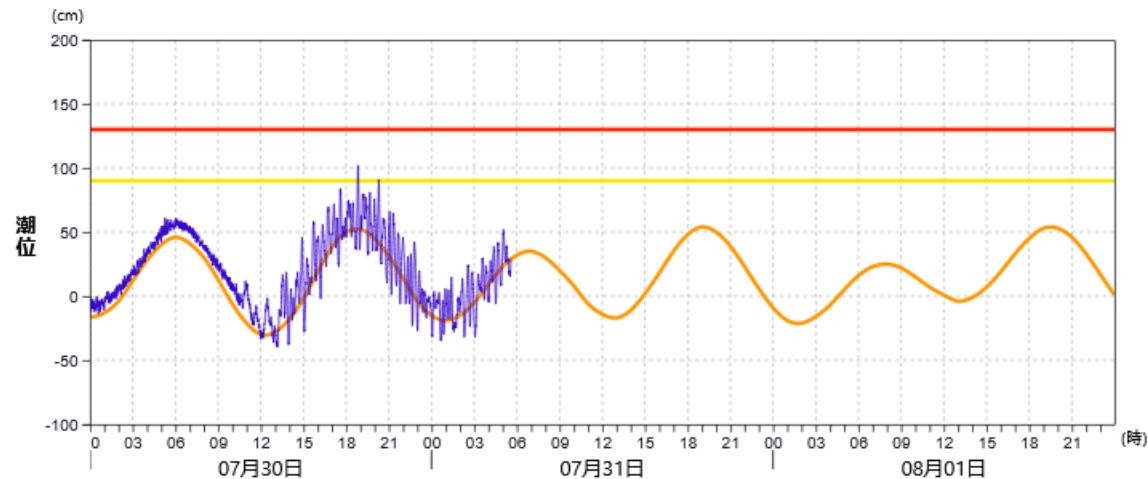


実際の潮位 天文潮位 注意警戒期間の予想最高潮位

高潮注意報基準 高潮警報基準 予想されるピーク時刻

注意期間 警戒期間 警戒期間(特別警報)

3日分 1日分

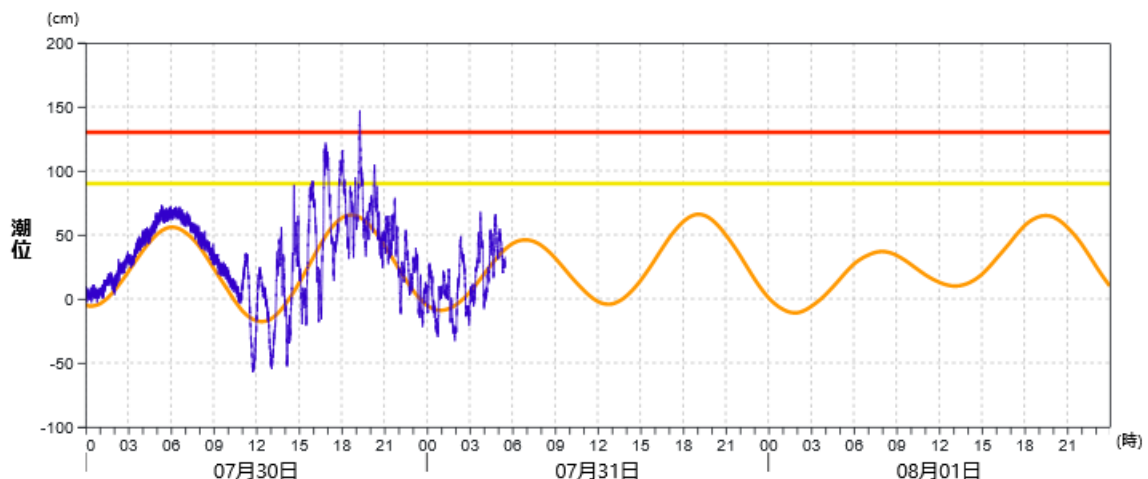


実際の潮位 天文潮位 注意警戒期間の予想最高潮位

高潮注意報基準 高潮警報基準 予想されるピーク時刻

注意期間 警戒期間 警戒期間(特別警報)

3日分 1日分



実際の潮位 天文潮位 注意警戒期間の予想最高潮位

高潮注意報基準 高潮警報基準 予想されるピーク時刻

注意期間 警戒期間 警戒期間(特別警報)

気象の見通し

- 青森県（陸上・海上）に31日昼前まで濃霧注意報 を発表
- 三八上北では波がうねりを伴って、やや高い状態が続く見込み
- 早期注意情報（警報級の可能性）なし
- 天気は、明後日にかけて晴れや曇り
- 今日31日の最高気温 青森34℃ 弘前35℃ 深浦32℃ むつ29℃ 八戸32℃
青森県には熱中症警戒アラートを発表

（天気概況）

本州付近は、高気圧に覆われています。

青森県は、曇りや晴れとなっています。

31日は、高気圧に覆われますが、湿った空気の影響により、下北や三八上北では曇る所が多いでしょう。

8月1日は、高気圧に覆われて晴れますが、暖かく湿った空気の影響により、朝晩は曇る所が多い見込みです。

防災上の留意事項と今後の見通し

(防災上の留意事項)

現在も引き続き津波が観測されており、海の中や海岸付近は危険ですので、海岸から離れてください。

潮の流れが速い状態が続きますので、津波注意報が解除されるまで海に入ったり海岸に近づいたりしないようにしてください。

(津波の推移の見通し)

津波のピークは過ぎていますが、現在も引き続き津波が観測されています。遠地地震による津波は一般的に継続時間が長い傾向があり、今回の地震の周辺で発生した過去のほぼ同規模の地震による津波の観測記録からも海面の高い状態が継続する見込みです。



青森県

1 地震の概要（気象庁情報）

（1）発生日時：令和7年7月30日 8時25分頃

（2）震源地：カムチャツカ半島付近

（3）規模：M8.7

（4）津波の状況

8：37 津波注意報（太平洋沿岸）

9：40 津波警報（太平洋沿岸）、津波注意報（陸奥湾・日本海沿岸）

20：45 津波注意報（太平洋沿岸、陸奥湾、日本海沿岸）

八戸港 最大波 30日 19：16 80cm

むつ小川原港 最大波 30日 14：54 40cm

むつ市関根浜 最大波 31日 00：27 40cm

2 被害の状況（119番通報の状況、人的・住家被害、重要施設の被害）

現時点で被害報告なし

3 本県の体制

8：37 災害警戒本部設置

9：40 災害対策本部、地方支部設置

総務班

7月30日 10時25分

- ・第1回青森県災害対策本部会議開催

7月30日 15時00分

- ・第2回青森県災害対策本部会議開催

対策班（消防調整本部・航空機運用調整）

1 現在の被害状況及び対応状況

（1）被害状況

県内沿岸部消防本部

（八戸、三沢、北部上北、下北、青森、五所川原、鰺ヶ沢、つがる）

7月31日06:00時点 被害情報なし

（2）青森県防災ヘリ「しらかみ」活動状況

7月30日11:36 青森空港離陸、13:15 青森空港に帰投

八戸市・階上町の上空偵察を実施。被害等の状況は見られず。

地域	発令種別	発令区域
青森市	避難指示	市内海岸付近
外ヶ浜町	高齢者等避難	沿岸部
八戸市	避難指示	海岸、河口付近
階上町	避難指示	海の中及び漁港内
五所川原市	避難指示	市内沿岸地域の海岸付近
三沢市	避難指示	太平洋沿岸地域の海岸部
六ヶ所村	避難指示	太平洋沿岸部
おいらせ町	避難指示	百石漁港及び海岸付近
むつ市	避難指示	太平洋沿岸部及びむつ湾沿岸部
佐井村	高齢者等避難	古佐井、大佐井、原田、矢越、磯谷、長後、福浦、牛滝

計 避難指示8 高齢者等避難2

避難所の状況

2025/7/31 6:00時点

	報告日時		開設	閉鎖	避難者数 ①	避難者数 7/30 1330時点 ②	①－②	最大避難者数	現在避難者数－最 大避難者数
外ヶ浜町	7月30日	21:13	2	1	0	2	△ 2	2	△ 2
八戸市	7月30日	22:02	9	14	142	57	85	199	△ 57
階上町	7月30日	21:09	0	2	0	4	△ 4	23	△ 23
五所川原市	7月30日	18:41	0	2	0	3	△ 3	5	△ 5
三沢市	7月30日	21:09	1	4	0	174	△ 174	221	△ 221
野辺地町	7月30日	16:05	1	1	12	19	△ 7	19	△ 7
六ヶ所村	7月30日	21:53	0	7	0	250	△ 250	256	△ 256
おいらせ町	7月30日	11:54	6	0	0	412	△ 412	412	△ 412
むつ市	7月31日	5:11	16	2	18	350	△ 332	554	△ 536
大間町	7月30日	21:53	0	7	0	217	△ 217	217	△ 217
東通村	7月30日	23:40	11	1	17	221	△ 204	221	△ 204
風間浦村	7月30日	22:10	4	0	1	242	△ 241	413	△ 412
佐井村	7月31日	4:00	6	1	0	不明	—	95	△ 95
合計			56	42	190	1, 951	△ 1, 761	2, 637	△ 2, 447

受援班

1 人的支援

- ・市町村で対応可能なためニーズなし（避難所開設 1 3 市町村）

2 物的支援

- ・市町村で対応可能なためニーズなし（避難所開設 1 3 市町村）
- ・協定締結事業者のうち 1 5 社に支援依頼の可能性を連絡済
（物資 1 1 社、輸送 3 社、拠点 1 社）

3 各市町村への依頼事項

- ・避難が長期化し、避難者が増加すること、及び熱中症患者の発生が想定されることから、避難所開設市町村に対し、避難者の健康状態に配意した避難所運営を行うよう注意喚起

原子力班

県内原子力施設の状況

1 東北電力株式会社東通原子力発電所【被害なし】

9:40 緊急時対策本部立ち上げ、潮位監視中
最大津波50cm (7/30 21:58に観測)。

2 リサイクル燃料貯蔵株式会社 リサイクル燃料備蓄センター【被害なし】

9:46 緊急時対策本部立ち上げ、20:45 同本部体制解除。通常の宿直体制に移行。潮位監視中。

3 日本原燃株式会社原子燃料サイクル施設【被害なし】



青森県

交通・地域社会部

1 現在の被害状況及び対応状況

1) 鉄道

< JR >

・新幹線

東北新幹線

平常運転

北海道新幹線

平常運転

・在来線

奥羽本線

快速「リゾートしらかみ2号」が青森～弘前間で区間運休

その他は平常運転

津軽線

平常運転

五能線

平常運転

大湊線

上り始発列車が運休 その他は平常運転

八戸線

始発の上下列車が運休 その他は平常運転

下り線八戸～野辺地間で区間運休1本

その他は平常運転

< 青い森鉄道(株) >

< 津軽鉄道(株) >

平常運転

< 弘南鉄道(株) >

弘南線

平常運転

大鰐線

平常運転

2) 航路

<むつ湾フェリー(株) (蟹田～脇野沢) >

休航日

<津軽海峡フェリー(株)>

- ・ 青森～函館
- ・ 青森～室蘭
- ・ 大間～函館

運航再開 (ダイヤ乱れ)

運航調査中

7時頃から運航再開予定

(ダイヤ乱れ見込)

<青函フェリー(株) (青森～函館) >

運航再開 (ダイヤ乱れ)

<川崎近海汽船(株)八戸支社 (八戸～苫小牧) >

苫小牧 9:30 出港便まで欠航

(以降運航調査中)

3) バス

- ・ 路線バス 弘南バス(株)
J Rバス東北(株)青森支店
青森市企業局交通部

下北交通(株)
八戸市交通部
岩手県北自動車(株)

- ・ 高速バス 弘南バス(株)
J Rバス東北(株)青森支店
十和田観光電鉄(株)

平常運行

平常運行

一部路線運転見合わせ

(東部営業所～浅虫温泉駅前間、古川～野木和団地～後潟間)

一部路線迂回運転 (東部営業所発着便：東バイパス経由で運転)

平常運行

平常運行

以下の便は運休 (その他は平常運行)

・ フェリーターミナル5:40発 八戸駅行

フェリーターミナル～本八戸駅間運休

・ フェリーターミナル8:05発 中心街行 全区間

・ 中心街7:25発 フェリーターミナル行 全区間

平常運行

平常運行

平常運行

平常運行

平常運行

健康医療福祉部

- 1 現在の被害状況及び対応状況
 - 人的被害、建物被害報告：なし
 - 医療機関、福祉施設、生活衛生施設等の当部関係施設の被害報告：なし
- 2 沿岸部所在施設の名称及び避難状況
 - 高齢者施設
 - < 指定避難所に避難 >
 - むつ市：ショートステイ季の恵
 - 帰宅できない9名が避難所（大安寺）に宿泊。

健康医療福祉部

3 災害救助法の適用について

○7月30日21時、県内9市町村に災害救助法適用

<適用市町村>

八戸市、三沢市、むつ市、外ヶ浜町、六ヶ所村、おいらせ町
風間浦村、佐井村、階上町

総務部

- 1 現在の被害状況及び対応状況
現時点で被害情報なし
- 2 沿岸部所在施設の名称及び避難状況
・青森県自治研修所・・・職員避難なし
- 3 その他報告事項
特になし

財務部

- 1 現在の被害状況及び対応状況
 - 本庁舎、各合同庁舎…庁舎被害及び職員の避難なし。
 - みなと分庁舎…庁舎被害確認中。
- 2 沿岸部所在施設の名称及び避難状況
 - みなと分庁舎
 - 津波警報発令後に避難所又は八戸合同庁舎へ全員避難済み。
- 3 その他報告事項
 - なし

総合政策部

- 1 現在の被害状況及び対応状況
通信障害なし
- 2 沿岸部所在施設の名称及び避難状況
所管施設なし
- 3 その他報告事項
なし

こども家庭部

- 1 現在の被害状況及び対応状況
被害情報なし
- 2 沿岸部所在施設の名称及び避難状況
三八児童相談所（八戸市尻内町※避難指示対象外エリア）
→津波情報に留意の上、業務継続中
- 3 その他報告事項

環境エネルギー部

- 1 現在の被害状況及び対応状況
停電：発生なし、所管施設に係る被害情報：なし
- 2 沿岸部所在施設の名称及び避難状況
 - ・青森環境管理事務所環境調査研究課（衛生研究所内）
 - ・八戸環境管理事務所（合同庁舎内）
 - ・むつ環境管理事務所（合同庁舎内）→津波情報に留意の上、緊急時は勤務公署内で垂直避難できる体制を整え、業務継続中（7月30日の対応）
- 3 その他報告事項
特になし

経済産業部

- 1 現在の被害状況及び対応状況
 - 県内全ての商工会議所・商工会に企業の被害情報を確認中。
 - 県内誘致企業の被害状況を管内市町村を通じて確認中。
 - 現在のところ被害情報なし。

- 2 沿岸部所在施設の名称及び避難状況
青森県立八戸工科学院（八戸市桔梗野工業団地2丁目）
 - 学生・職員ともに避難なし
 - （八戸市の指定避難所であり、近隣からの避難者があったものの、
18：00時点で避難者ゼロ。）

- 3 その他報告事項
なし

観光交流推進部

- 1 現在の被害状況及び対応状況
被害情報なし

- 2 沿岸部所在施設の状況
 - (1) 観光物産館アスパム
 - (2) 浅虫水族館

※緊急時に避難できる体制を整え、通常通り営業予定

3 航空機の運航状況（前日19時30分時点での情報）

（1）青森空港

J A L：通常どおり運航

A N A：通常どおり運航

F D A：通常どおり運航

K A L：本日運航なし（運航曜日：月、木、土）

E V A：本日運航なし（運航曜日：火、金、日）

（2）三沢空港

J A L：一部の運航（羽田便）に遅延等の影響あり

農林水産部

1 現在の被害状況及び対応状況

- ・太平洋沖合いで操業等している旋網漁船4隻、中型いか釣り漁船2隻に対し情報提供・被害情報なし。
- ・北太平洋海域で操業等している中型いか釣り漁船17隻、大型底びき網漁船1隻、大型いか釣り漁船1隻、刺し網漁船1隻の計20隻に対して情報提供・被害情報なし。
- ・各水産事務所が県内全（48）漁協に対して電話又はFAXで津波注意及び警報発表の情報を提供し、注意喚起。
- ・全水産事務所で稼働中の漁港・漁場関係工事については、中断し、避難するよう指示。
- ・水産振興課が（公社）青森県栽培漁業振興協会に対して電話等で津波注意及び警報発表の情報を提供し、注意喚起。
- ・太平洋沿岸にある漁港区域内的の陸閘全12か所閉鎖確認済み。

2 沿岸部所在施設の名称及び避難状況

- ・青森水産事務所、八戸水産事務所、鰺ヶ沢水産事務所（漁港漁場整備庁舎）避難完了。
 - ・産業技術センター（下北ブランド研究所、食品総合研究所、水産総合研究所）避難完了。
 - ・水産振興課が所有する漁業取締船は、青森港で係留中（船員は避難完了）。
 - ・産業技術センターが所有する試験船開運丸は、アカイカ資源調査で太平洋沖に出航。被害情報なし。
- 青鵬丸は、鰺ヶ沢町で係留中（船員は避難完了）。
- なつどまりは、平内町茂浦で係留中（船員は避難完了）。
- ・（公社）青森県栽培漁業振興協会 高台の協会事務所に避難完了。

3 その他報告事項 特になし

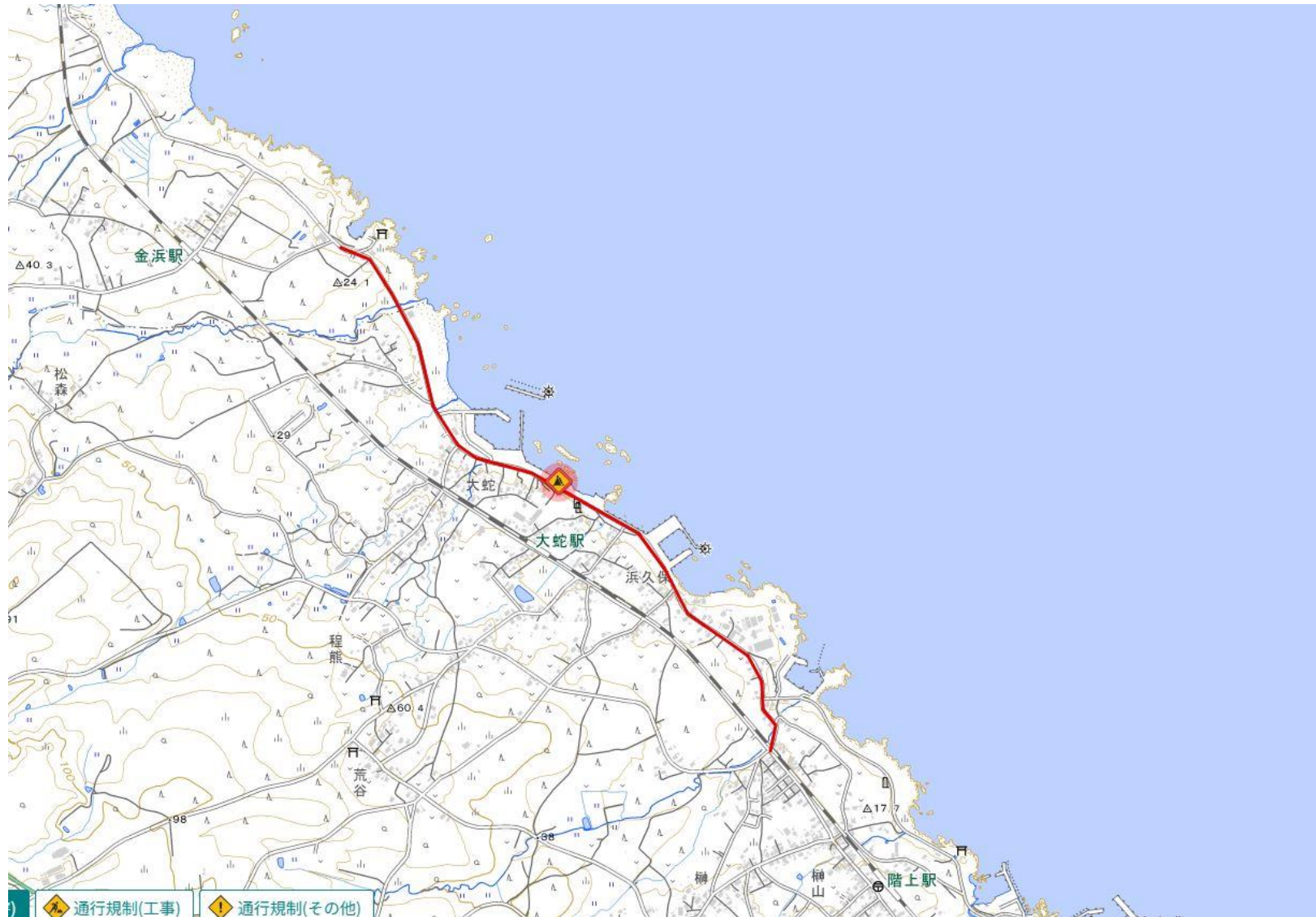


産技センター位置図

県土整備部

- 1 現在の被害状況及び対応状況
現在被害は確認されていない。
県管理河川海岸で、すべての水門で閉鎖済み
(おいらせ町4門、六ヶ所村2門、三沢市1門)
港湾関係 三菱製紙陸閘 閉鎖済(陸閘関係者も避難済み)
- 2 沿岸部所在施設の名称及び避難状況
三八県土整備事務所八戸港管理所→八戸合庁へ避難済み
三八県土整備事務所下水道課→八太郎ヶ丘公園へ避難済み→自宅待機
7/30 23:00時点 馬淵川浄化センター 処理場運転管理について異状なし
- 3 その他報告事項
八戸階上線(全面通行止め) 延長 2.5km
八戸市金浜から 解除予定は未定
三戸郡階上町道仏榊山まで(次葉のとおり)

通行止め箇所（県道八戸階上線）



教育部

1 現在の被害状況及び対応状況

【被害状況】

○現在被害情報なし

【対応状況】

○全ての県立学校へ、注意報・警報・避難指示の発令及びその解除を周知

○公立小中学校に対しては、教育事務所・市町村教育委員会を通じて、同内容を周知

○警報発令時、沿岸部(津波浸水区域)に所在する学校等は直ちに避難するよう指示、不在者を含む全職員の安否確認を実施

2 沿岸部(津波浸水区域)所在施設の状況

県立郷土館及び沿岸部に所在する県立高校・公立小中学校(参考一覧)の全施設において、生徒及び職員の避難・安全確保が完了

3 その他報告事項

避難者受け入れを行っていた県立高校3校(八戸中央高校、百石高校、田名部高校)については、避難所運営を解除済

【参考 沿岸部(津波浸水区域) 所在施設一覧①】

○教育委員会施設 郷土館

○県立学校

北斗高校、青森東高校、八戸中央高校、八戸水産高校、
八戸工業高校、田名部高校、百石高校、八戸盲・聾学校、
青森若葉養護学校、青森第一高等養護学校

○公立小中学校

青森市 造道小学校、浪打小学校、合浦小学校、堤小学校、
橋本小学校、浦町小学校、長島小学校、古川小学校、
千刈小学校、篠田小学校、浪館小学校、油川小学校、
北小学校、莨町小学校、野内小学校、浪打中学校、
古川中学校、沖館中学校、油川中学校、浦町中学校、
造道中学校、北中学校

【参考 沿岸部(津波浸水区域) 所在施設一覧②】

○公立小中学校

八戸市	下長小学校、城北小学校、西園小学校、根岸小学校、 城下小学校、小中野小学校、江陽小学校、大久喜小学校、 多賀小学校、柏崎小学校、下長中学校、江陽中学校、 小中野中学校、第三中学校、南浜中学校、市川中学校
三沢市	おおぞら小学校、第五中学校
むつ市	大畑小学校、苫生小学校、田名部中学校、川内小中学校、 大湊小学校、第三田名部小学校
鱒ヶ沢町	鱒ヶ沢中学校
深浦町	修道小学校
今別町	今別中学校
佐井村	牛滝小中学校

警察部

1 体制

- 警察本部に警察本部長を長とする災害警備本部を設置
- 全警察署に警察署長を長とする署災害警備本部を設置

2 対応

- 県警ヘリ「はくちょう」及び警備艇「みちのく」により、太平洋沿岸部を中心に警戒と避難広報を実施
- 機動隊と交通部隊が出動待機

3 被害状況

- 人的・物的被害なし（関連する110番受理件数 0 件）
- 沿岸部所在の交番・駐在所勤務員が避難・誘導

陸上自衛隊

- 1 航空機による活動状況等
 - UH812
(霞目駐屯地～八戸駐屯地)
 - UH815
スタンバイ状態
- 2 各LOの派遣状況
むつ市、大間町、佐井村、風間浦村、三沢市、東通村、六ヶ所村、
青森市、平内町へ派遣し、情報収集を実施
- 3 じ後の予定
引き続き、各種二一ズ等に対応できる態勢を維持



青森県

海上保安庁

1 航空機

- (1) M A 8 6 1 0800 千歳発 尻屋崎→仙台（太平洋沿岸状況調査）
- (2) M H 9 6 5 福島空港待機中
- (3) M H 9 2 0 花巻空港待機中

2 巡視船艇

青森

- (1) C L さわかぜ 即応待機中
- (2) C L ひばかぜ 即応待機中

八戸

- (1) P L しもきた 即応待機中
- (2) C L むつぎく 即応待機中
- (3) C L むつかぜ 即応待機中

東北地方整備局

8:37 東北地方整備局 災害対策本部 注意体制発令

9:40 警戒体制に移行

10:40 東北地方整備局 災害対策支援本部 警戒体制発令

(ホットライン)

沿岸の各自治体と管轄事務所間においてホットラインを構築

13:30より 仙台合同庁舎のヘリポートから被害状況調査のため防災ヘリを出動
飛行ルートは 三陸沿岸から北上し、下北半島を経由、福島沿岸
まで南下予定