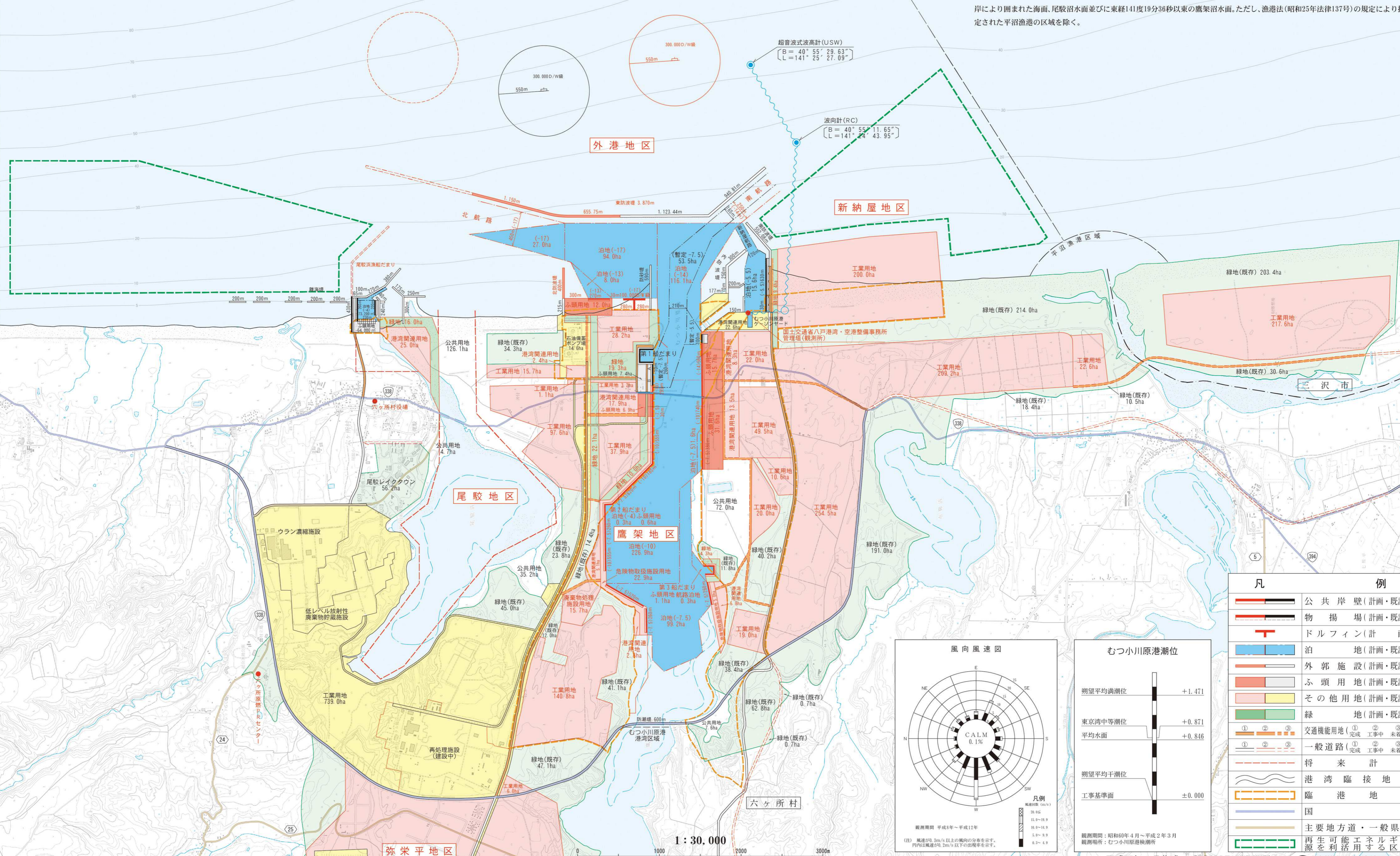



むつ小川原港港湾計画平面図

●港湾区域●

港湾区域は次のとおりである。(昭和52年3月30日認可)
棚の沢三角点(8.82メートル)(北緯41度1分31秒、東経141度22分57秒)から109度5,850メートルの地点から270度に引いた線、同地点から177度9,980メートル地点まで引いた線、同地点から238度5,700メートルの地点まで引いた線、同地点から270度に引いた線及び陸岸により囲まれた海面、尾駮沼水面並びに東経141度19分36秒以東の鷹架沼水面。ただし、漁港法(昭和25年法律137号)の規定により指定された平沼漁港の区域を除く。



超音波式波高計 (USW)
B = 40° 55' 29.63"
L = 141° 25' 27.09"

波向計 (RC)
B = 40° 55' 11.65"
L = 141° 24' 43.95"

外港地区

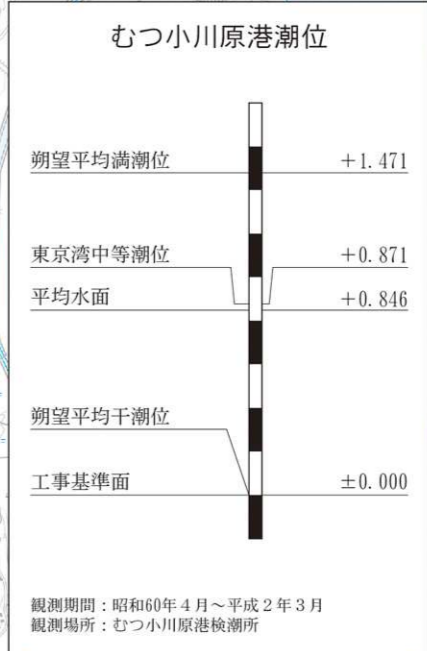
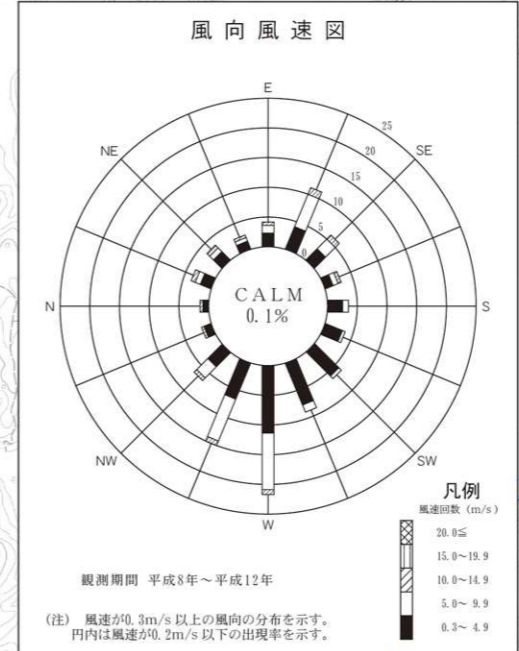
新納屋地区

尾駮地区

鷹架地区

弥栄平地区

1 : 30,000



凡	例
	公共岸壁(計画・既設)
	物揚場(計画・既設)
	ドルフィン(計画)
	泊地(計画・既設)
	外郭施設(計画・既設)
	ふ頭用地(計画・既設)
	その他用地(計画・既設)
	緑地(計画・既設)
	交通機能用地(①完成 ②工事中 ③未着手)
	一般道路(①完成 ②工事中 ③未着手)
	将来計画
	港湾臨接地域
	臨港地区
	国道
	主要地方道・一般県道
	再生可能エネルギー源を活用する区域