

# 北 通 り 3 町 村 の 概 況

北通り地域将来構想報告書(北通り3町村市町村合併共同研究会)

から抜粋

## (1) 地域の沿革

3 町村の明治 22 年以降の沿革は次のとおりです。「昭和の大合併」と言われる昭和 30 年代以降の 40 年間以上にわたり、本地域の町村については、合併等はありません。

明治22年 市制町村制施行 当時の名称	明治	大正	昭和			現在の名称
			昭和元年～ 昭28. 9. 30	昭和28. 10. 1 (町村合併促進法 施行時)の名称	昭和28. 10. 2～	
大奥村	—————	大間町	大間町 (17. 11. 3)	大間町	—————	大間町
風間浦村	—————	風間浦村	—————	風間浦村	—————	風間浦村
佐井村	—————	佐井村	—————	佐井村	—————	佐井村

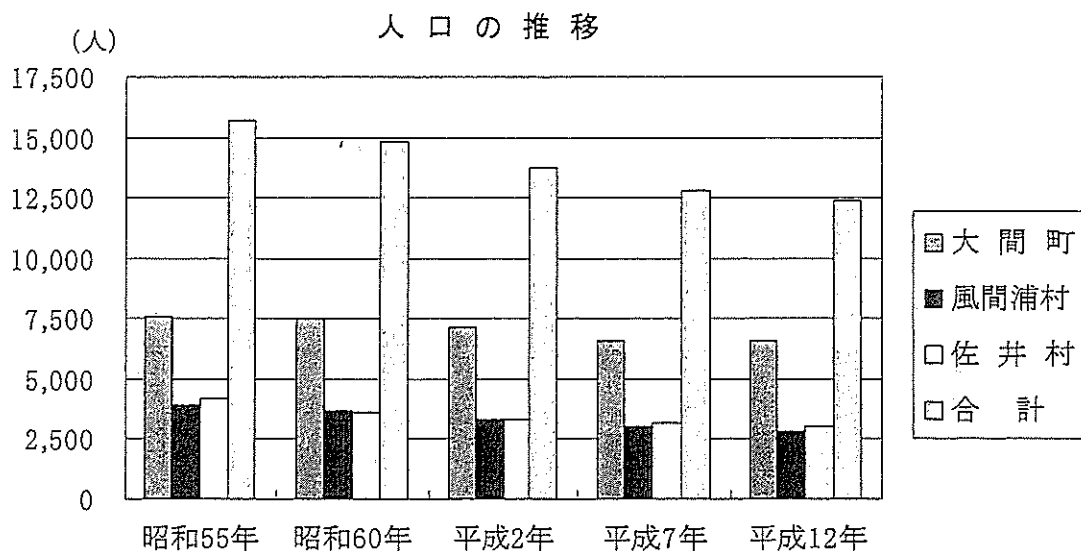
資料) 青森県市町村合併研究会報告書 (平成12年6月)

## (2) 人口・面積の状況

### 1) 人口

#### ① 総人口の推移

大間町は、昭和55年と比較すると人口は減少してきていますが、平成7年以降横這い傾向にあります。しかし、風間浦村と佐井村では、減少傾向が見られ、昭和55年から平成12年までの間に、20%以上減少しています。



資料) 国勢調査

#### 直近20年間の人口

(単位: 人)

	昭和55	昭和60	平成2	平成7	平成12	増減率 (昭55→平12)
大間町	7,624	7,487	7,125	6,606	6,566	▲13.9%
風間浦村	3,917	3,712	3,295	3,012	2,793	▲28.7%
佐井村	4,174	3,634	3,348	3,173	3,010	▲27.9%
合計	15,715	14,833	13,768	12,791	12,369	▲21.3%

資料) 国勢調査

## ②世代別人口の推移

世代別人口について、各町村とも14歳以下の年少人口比率が大幅に減少する一方、65歳以上の高齢者率が急増する傾向が顕著となっています。全体で見ると、昭和55年から平成12年にかけて年少人口は50%以上の減少、生産年齢人口は約20%減少する一方、逆に、高齢者人口は1.5倍以上増えており、深刻な少子高齢化が懸念されます。

世代別人口の推移

(単位：人)

		昭和55	昭和60	平成2	平成7	平成12	増加数 (昭55→平12)	増加率 (昭55→平12)
大間町	0-14歳	2,237	1,966	1,560	1,282	1,133	▲ 1,104	▲ 49.4%
	15-64歳	4,696	4,746	4,597	4,216	4,116	▲ 580	▲ 12.4%
	65歳以上	691	775	968	1,108	1,317	626	90.6%
風間浦村	0-14歳	1,001	814	645	497	416	▲ 585	▲ 58.4%
	15-64歳	2,449	2,376	2,059	1,854	1,661	▲ 788	▲ 32.2%
	65歳以上	467	522	591	661	716	249	53.3%
佐井村	0-14歳	1,080	862	655	494	367	▲ 713	▲ 66.0%
	15-64歳	2,551	2,178	2,022	1,895	1,793	▲ 758	▲ 29.7%
	65歳以上	543	594	671	784	850	307	56.5%
合計	0-14歳	4,318	3,642	2,860	2,273	1,916	▲ 2,402	▲ 55.6%
	15-64歳	9,696	9,300	8,678	7,965	7,570	▲ 2,126	▲ 21.9%
	65歳以上	1,701	1,891	2,230	2,553	2,883	1,182	69.5%

資料) 国勢調査

## 2) 世帯数

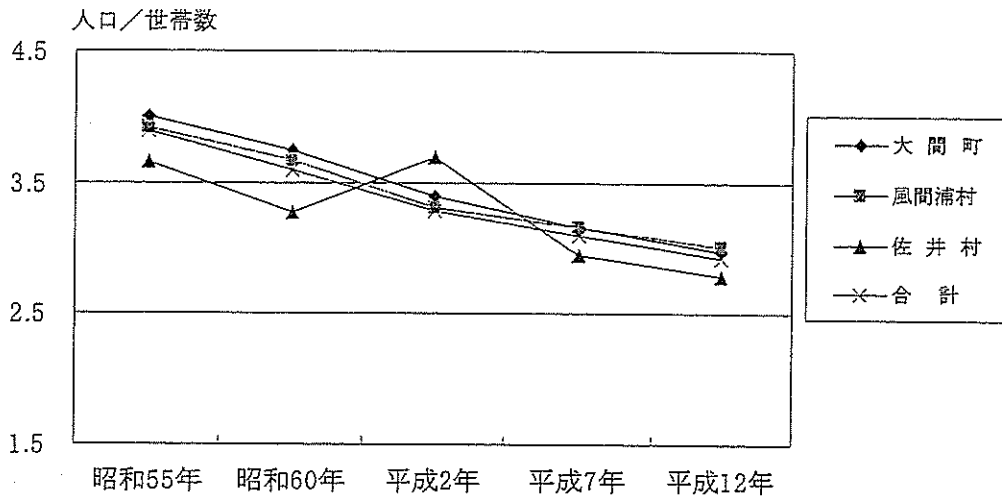
昭和55年から平成12年において、大間町では、世帯数が増加し、風間浦村と佐井村は、若干の減少傾向にあります。しかしながら、1世帯あたりの人数をみると、全ての町村で減少傾向がみられ、世帯の小規模化が進んでいることがうかがえます。

世帯数の推移

(単位：世帯)

	昭和55	昭和60	平成2	平成7	平成12
大間町	1,902	1,999	2,098	2,092	2,212
風間浦村	999	1,012	994	954	929
佐井村	1,139	1,110	1,091	1,075	1,077
合計	4,040	4,121	4,183	4,121	4,218

一世帯あたりの人数



資料) 国勢調査

3) 昼夜間人口・昼夜間人口比

昼間人口及び昼夜間人口比は、大間町でのみ昼間人口の方が多くなっています。しかしながら、風間浦村と佐井村も極端な流出超過状況ではなく、地域全体でみると、夜間人口と昼間人口がほぼ均衡している状況といえます。

昼夜間人口及び昼夜間人口比の状況

	夜間人口(人)	昼間人口(人)	昼夜間人口比 (夜間人口を1とした場合)
大間町	6,566	6,754	1.03
風間浦村	2,793	2,487	0.89
佐井村	3,010	2,832	0.94
合計	12,369	12,076	0.98

資料) 国勢調査 (平成12年)

4) 面積・人口密度

3町村の合計面積は、256.59 km<sup>2</sup>となります。人口密度は、大間町の1 km<sup>2</sup>あたり約126人が高く、風間浦村では約40人、佐井村は総面積が大きいため約22人と低い人口密度となっています。

面積及び人口密度の状況

	人口(人)	総面積(km <sup>2</sup> )	人口密度 (人/km <sup>2</sup> )
大間町	6,566	52.01	126.24
風間浦村	2,793	69.58	40.14
佐井村	3,010	135.00	22.30
合計	12,369	256.59	48.21

資料) 国勢調査 (平成12年)

5) 3町村が合併した場合の人口、面積についての他町村との比較

3町村の合計人口は 12,369 人、合計面積は 256.59 k m<sup>2</sup>となります。これを県内の他町村と比較すると、人口は多い方から 40 町村中 16 番目、面積は大きい方から 6 番目となります。

また、人口・面積を近隣の町村と比較すると、次のようになります。

近隣の町村との人口・面積比較

町村名	人口 (人)	面積 (k m <sup>2</sup> )
北通り 3 町村	12, 369	256. 59
野辺地町	16, 012	81. 60
六ヶ所村	11, 849	252. 99
東通村	7, 975	294. 36
横浜町	5, 508	126. 53

資料) 国勢調査 (平成 12 年)

※ 県内の各町村の人口・面積は、旧合併特例法により、平成 17 年 3 月 31 日までに合併を終えている町村、または、合併申請を終えている町村の合算値により比較したものである。

### (3) 日常生活圏の状況

通勤、通学、購買動向、受診動向の数値からみると、3町村の日常生活圏の一体性は極めて高いと言えます。

#### 1) 通勤

自町村内での就業者が最も多い一方、風間浦村と佐井村とも、2番目に大間町への就業者が多くなっています。

各町村常住者の通勤先市町村の状況

大間町

	人数	通勤率
常住就業者	3,068人	
通勤先 自町村内	2,827人	92.1%

風間浦村

	人数	通勤率
常住就業者	1,273人	
通勤先 自町村内	923人	72.5%
大間町	131人	10.3%
むつ市	112人	8.8%

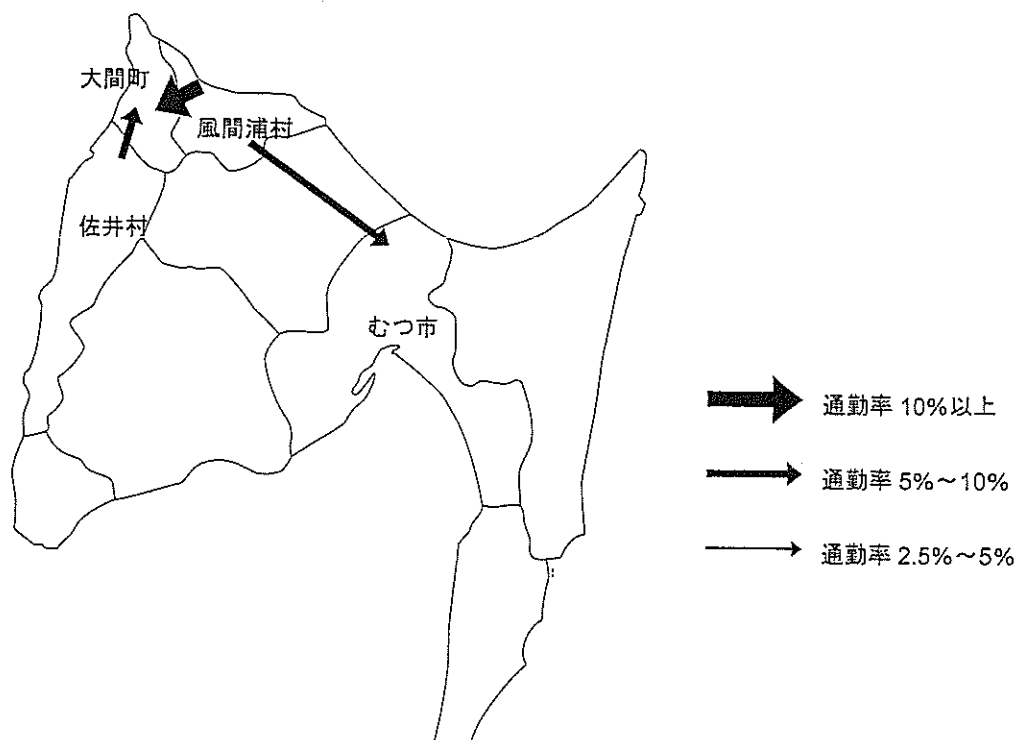
佐井村

	人数	通勤率
常住就業者	1,433人	
通勤先 自町村内	1,233人	86.0%
大間町	75人	5.2%

資料) 国勢調査 (平成 12 年)

通勤率 2.5% 以上を掲載

通勤の流入・流出状況 (平成 12 年国勢調査)



2) 通学 (15 歳以上)

・大間町への通学率が高くなっています。また、風間浦村と佐井村ともむつ市への通学率が 20%前後と高くなっています。

各町村常住者の通学先市町村の状況

大間町

		人数	通学率
常住通学者(15歳以上)		257人	
通学先	自町村内	236人	91.8%
	むつ市	21人	8.2%

風間浦村

		人数	通学率
常住通学者(15歳以上)		96人	
通学先	自町村内	23人	24.0%
	大間町	49人	51.0%
	むつ市	17人	17.7%
	大畑町	6人	6.3%

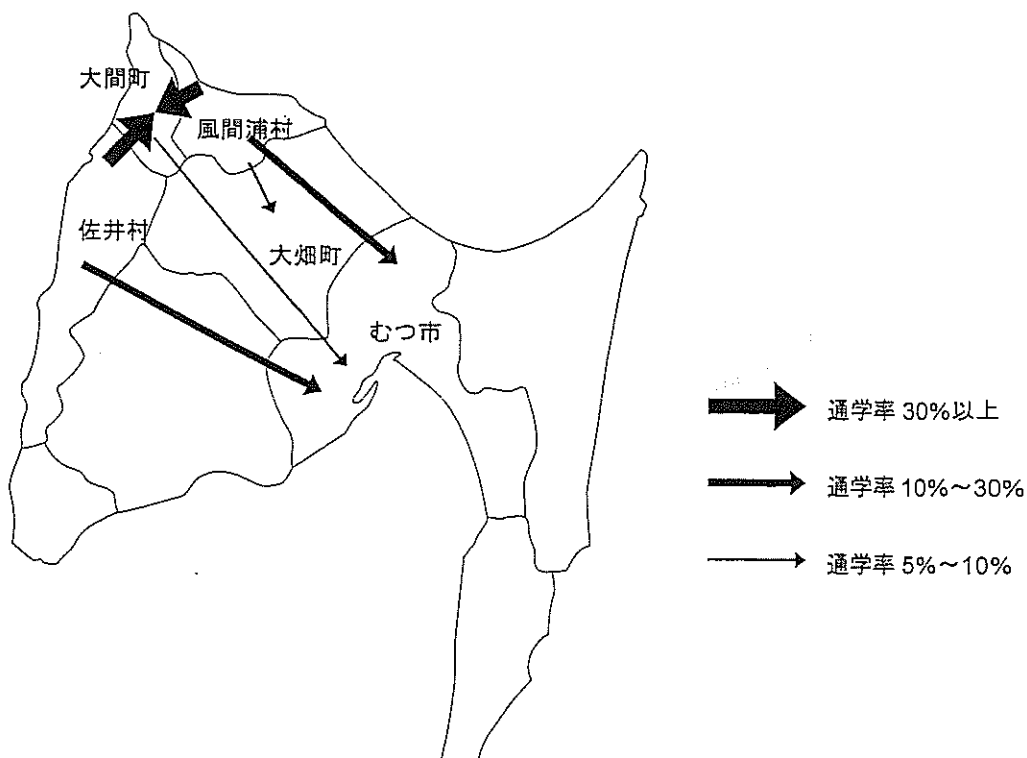
佐井村

		人数	通学率
常住通学者(15歳以上)		111人	
通学先	自町村内	17人	15.3%
	大間町	68人	61.3%
	むつ市	26人	23.4%

資料) 国勢調査 (平成 12 年)

通学率 2.5%以上を掲載

通学の流入・流出状況 (平成 12 年国勢調査)



### 3) 購買動向

食料品などの買物は、自町村内で行なわれることが多いですが、むつ市への流出率も高くなっています。また、風間浦村と佐井村では、大間町への流出率もむつ市への流出と同様に高くなっています。衣料品、生活用品は、3町村ともむつ市への流出率が高くなっています。

各町村常住者の買物先市町村の状況（品目別）

#### 大間町

		食料品	衣料品	生活用品
購買率	自町村内	83.1%	39.2%	53.3%
	むつ市	15.7%	56.4%	46.2%

#### 風間浦村

		食料品	衣料品	生活用品
購買率	自町村内	24.9%	0.0%	2.9%
	むつ市	38.9%	90.3%	89.7%
	大間町	23.7%	6.3%	6.3%
	大畑町	9.5%		

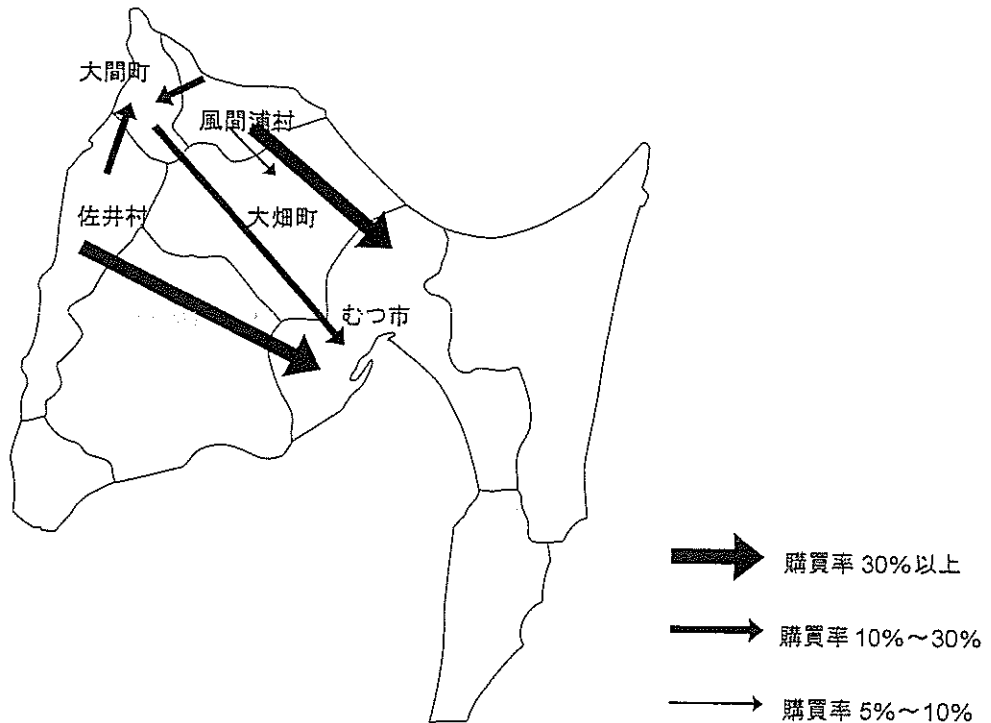
#### 佐井村

		食料品	衣料品	生活用品
購買率	自町村内	38.8%	5.4%	8.3%
	むつ市	31.1%	76.6%	88.0%
	大間町	25.0%	10.0%	
	川内町	2.8%		
	県外		5.0%	

※ 生活用品：日用品・台所用品、書籍・文具・CD、家電、スポーツ・レジャー用品、家具・インテリア

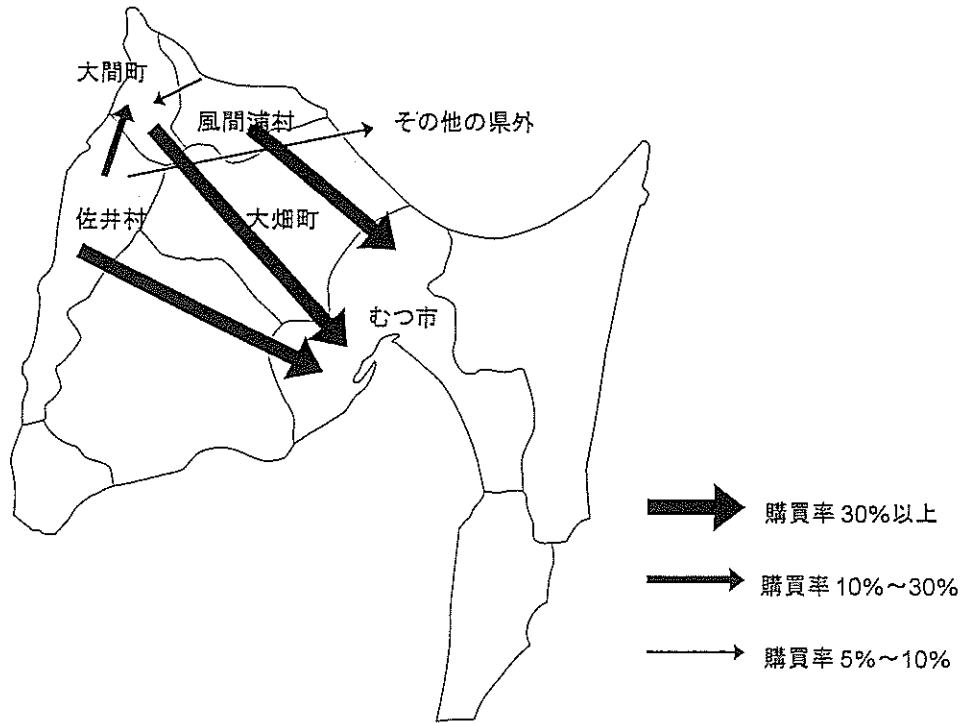
資料) 県「消費購買動向による商圈調査報告書」(平成12年7月)より作成  
購買率2.5%以上を掲載

購買動向の流出状況（食料品）

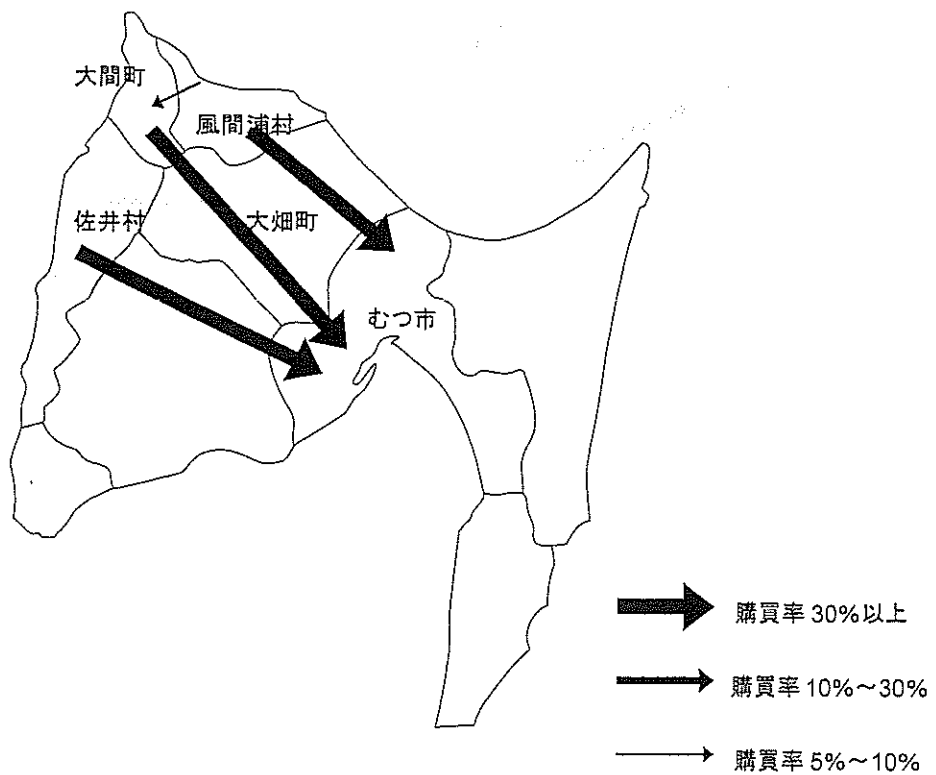




購買動向の流出状況（衣料品）



購買動向の流出状況（生活用品）



#### 4) 受診動向 (病院への通院、入院)

通院、入院とも、大間病院を中心として利用されており、また、むつ市への流出も多くなっています。

各町村常住者の受診先市町村の状況 (通院、入院別)

大間町

		病院通院	病院入院
受診先	自町村内	76.7%	49.0%
	むつ市	17.3%	30.6%
	青森市		10.2%

風間浦村

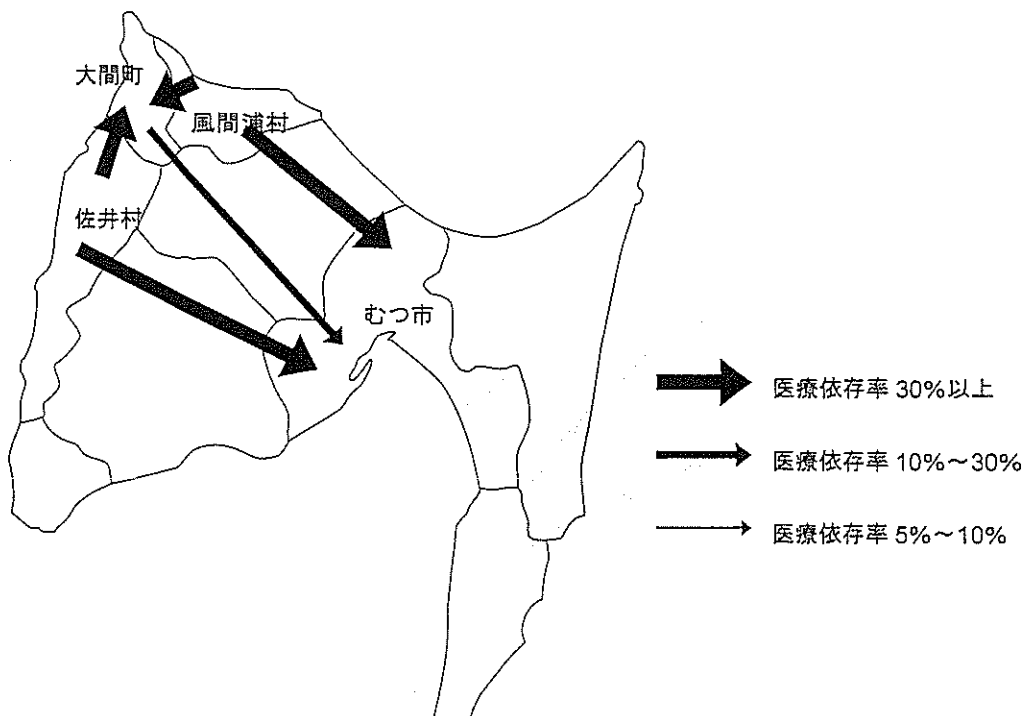
		病院通院	病院入院
受診先	自町村内	0.0%	0.0%
	むつ市	43.8%	20.0%
	大間町	43.9%	30.0%
	大畑町		10.0%
	青森市		20.0%
	三沢市		10.0%
	碓ヶ関村		5.0%

佐井村

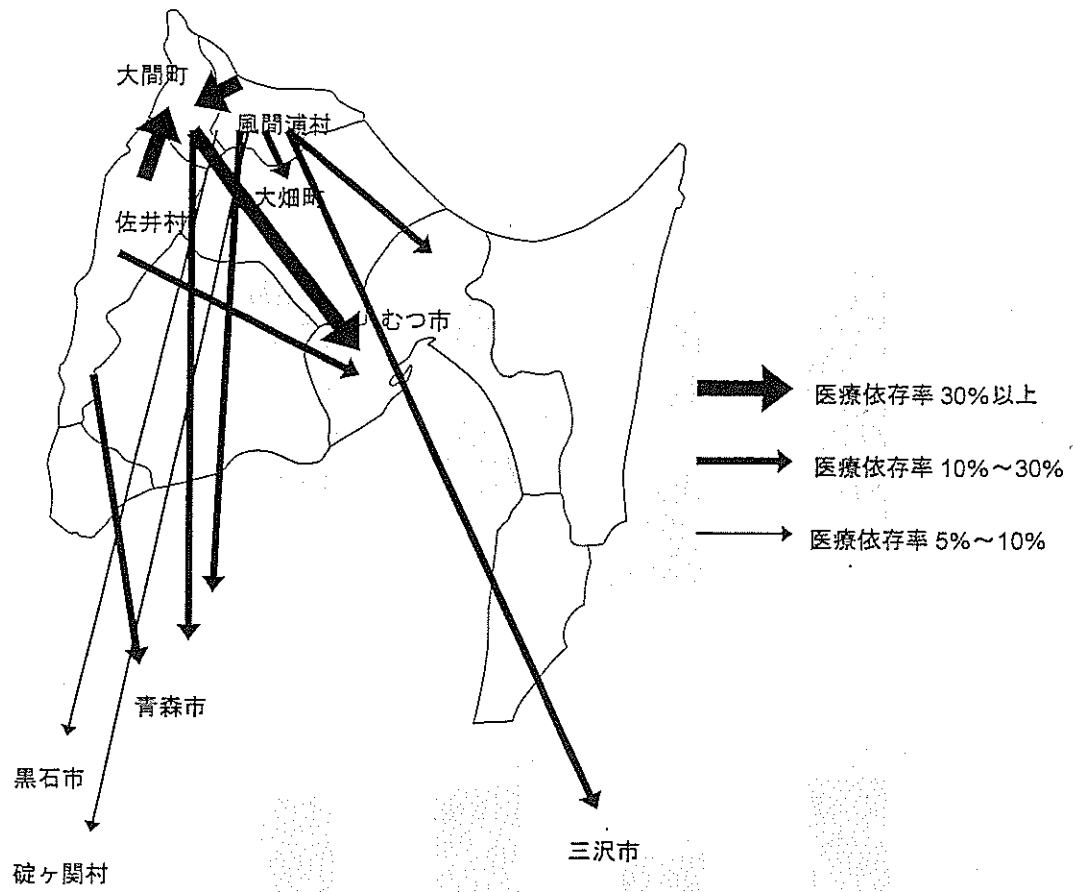
		病院通院	病院入院
受診先	自町村内	0.0%	0.0%
	むつ市	51.2%	26.2%
	大間町	41.5%	33.3%
	青森市		23.8%

資料) 県「青森県受療動向調査」(平成8年10月)より作成  
医療依存率5%以上を掲載

医療依存の状況 (病院へ通院)



医療依存の状況（病院へ入院）

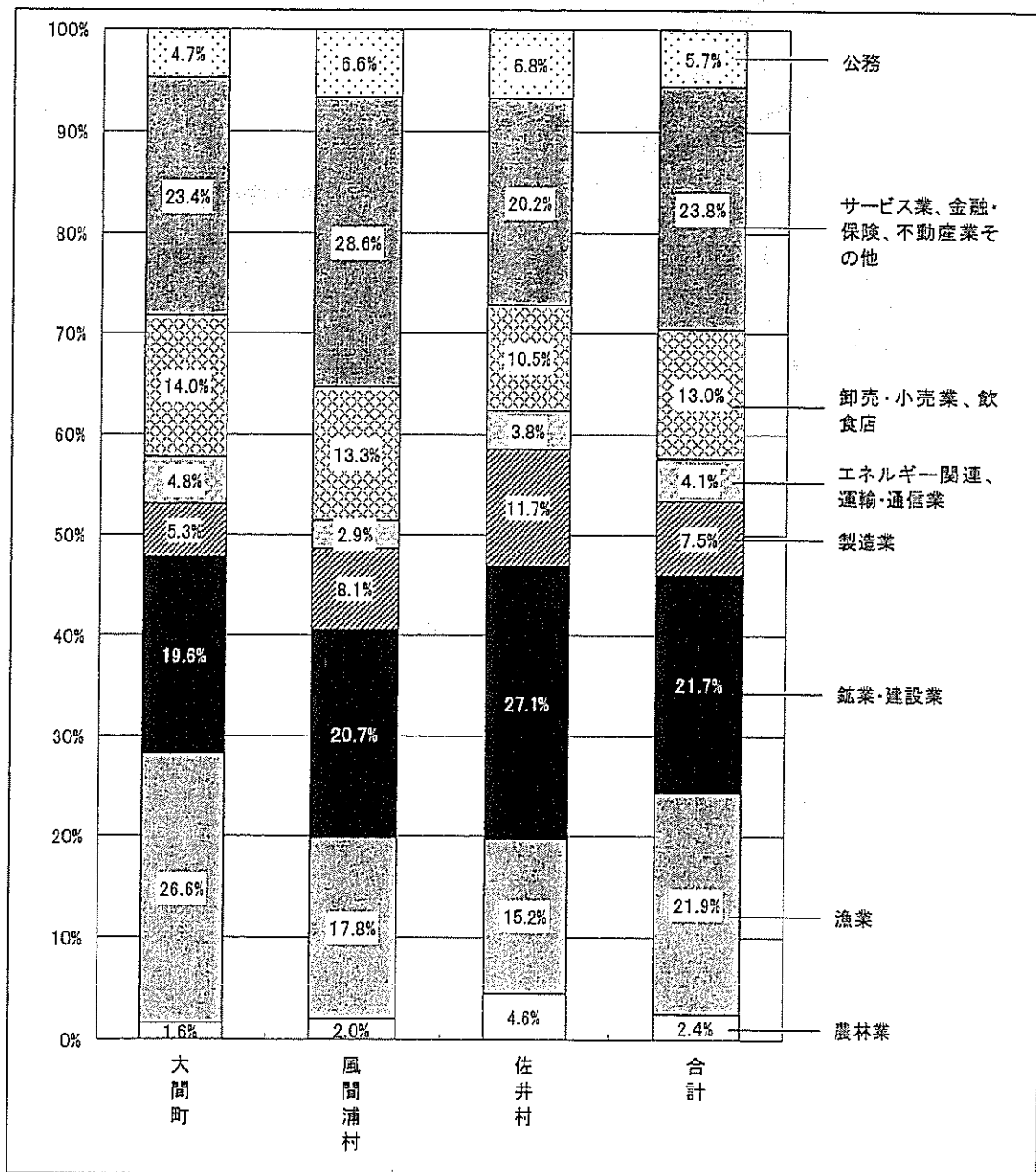


## (4) 産業の状況

### 1) 産業構造

各町村に常住する就業者（15歳以上）について、産業別就業状況をみると、漁業、鉱業・建設業の比率が比較的高くなっています。

産業別就業状況(平成12年国勢調査)



資料) 国勢調査(平成12年)

## 2) 商業の状況

小売店舗の状況等をみると、店舗数、従業者数、年間商品販売額、売り場面積とも、大間町に集積が見られます。

町村別小売店舗数、従業者数、年間商品販売額及び売り場面積

	小売店舗数	従業者数 (人)	年間商品販売額 (百万円)	売り場面積 (㎡)
大間町	93	379	5,157	7,161
風間浦村	35	76	1,116	1,486
佐井村	54	162	1,280	2,139
合計	182	617	6,437	10,786

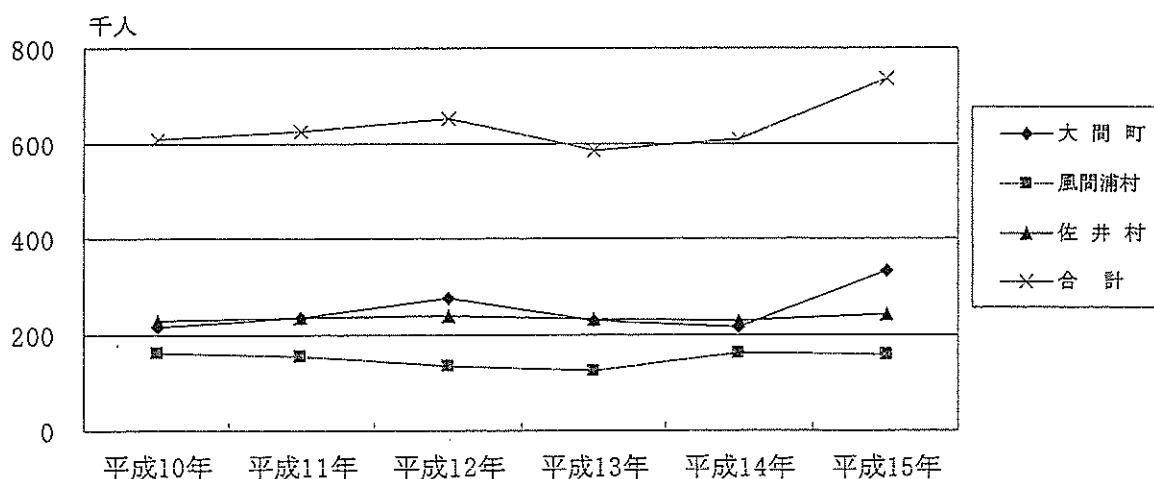
※風間浦村の年間商品販売額は、数が少ないため公表統計では非開示となっている。

資料) 商業統計調査 (平成14年)

## 3) 観光の状況

各町村とも観光客入込数は増加、あるいは横ばい傾向にあります。特に大間町では、近年、「私の青空」や「マグロの一本釣り」などの宣伝効果により平成15年以降、急激に入込数を伸ばしています。結果として地域全体では、増加傾向となっています。

観光入込数の動向



資料) 青森県観光統計概要

(5) 広域行政の状況

北通り3町村とも、むつ市を中心として1市1町3村によって構成される下北地域広域行政事務組合に加入し、消防、ごみ処理等の業務について一体性の高い広域行政を展開しています。

一部事務組合、協議会等の設置状況

種類	組織名	概要	構成市町村					その他
			むつ市	大間町	東通村	風間浦村	佐井村	
一部事務組合	下北地域広域行政事務組合	消防	○	○	○	○	○	
		ごみ処理	○	○	○	○	○	
		し尿処理	○	○	○	○	○	野辺地町、横浜町、六ヶ所村
	下北医療センター	病院	○	○	○	○	○	
協議会	青森県下北地方視聴覚教育協議会	視聴覚ライブラリーの設置運営に関する事務	○	○	○	○	○	
機関共同設置	下北圏域介護認定審査会	介護保険	○	○	○	○	○	

※一部事務組合のうち、全県的なものは除いて整理している。

資料) 市町村事務要覧 (平成16年度版、青森県企画振興部市町村振興課)

(参考) 平成17年国勢調査要計表による人口及び世帯数(合併後)

(単位: 世帯、人、%)

項目	平成17年国勢調査要計表人口						平成12年国勢調査人口						増減数					
	人			世帯数			人			世帯数			人			世帯数		
	総数	男	女	総数	男	女	総数	男	女	総数	男	女	総数	男	女	総数	男	女
02 県	計	1,436,628	678,989	757,639	510,513	1,475,728	702,573	773,155	506,540	△ 39,100	△ 23,584	△ 15,516	3,973	△ 2,65	△ 3,36	△ 2,01	0.78	
208 むつ市		64,054	30,568	33,486	24,449	67,022	32,250	34,772	24,404	△ 2,968	△ 1,682	△ 1,286	45	△ 4,43	△ 5,22	△ 3,70	0.18	
423 大間町		6,212	3,086	3,126	2,158	6,566	3,236	3,330	2,212	△ 354	△ 150	△ 204	△ 54	△ 5,39	△ 4,64	△ 6,13	△ 2.44	
424 東通村		8,042	4,144	3,898	2,672	7,975	4,124	3,851	2,671	67	20	47	△ 49	0.84	0.48	1.22	△ 1.83	
425 風間浦村		2,603	1,270	1,333	931	2,793	1,350	1,443	929	△ 190	△ 80	△ 110	2	△ 6,80	△ 5,93	△ 7,62	0.22	
426 佐井村		2,843	1,432	1,411	1,022	3,010	1,487	1,523	1,077	△ 167	△ 55	△ 112	△ 55	△ 5,55	△ 3,70	△ 7,35	△ 5.11	

注1) 平成12年の人口及び世帯数は、合併前の市町村の人口及び世帯数を、平成17年10月1日現在の市町村の境界に基づいて組み替えたものである。

むつ下北地域の将来人口推計(平成12年~平成42年)

市町村名	H12(国調)	H17	H22	H27	H32	H37	H42
208 むつ市	67,022	66,280	65,313	64,080	62,355	60,175	57,680
423 大間町	6,566	6,495	6,343	6,117	5,846	5,537	5,201
424 東通村	7,975	7,729	7,446	7,127	6,787	6,440	6,090
425 風間浦村	2,793	2,607	2,423	2,249	2,078	1,906	1,745
426 佐井村	3,010	2,856	2,686	2,501	2,298	2,093	1,888
02 県計	1,475,728	1,465,080	1,444,750	1,414,150	1,372,780	1,321,945	1,265,193

(資料) 国立社会保障・人口問題研究所「日本の市区町村別将来推計人口」(平成15年12月推計)

【参考】国調人口(H17は要計表人口)一将来推計人口

市町村名	H12	H17
208 むつ市	0	-2,226
423 大間町	0	-283
424 東通村	0	313
425 風間浦村	0	-4
426 佐井村	0	-13
02 県計	0	-28,452