


13 村市と山神俗邸の間の風景



7 新穂ヶ滝之図




1 從杭人四邸を眺む図



14 三邑一望之図 村市 山神俗ノ間



8 断岸栈道を造る図



2 桜庭村多賀神社之図



15 奇石洞中に布列する図




9 鷹巢懸岸之図



3 從田代村福中畑村図




16 砂子瀬村渡橋之図



10 観音堂之図



4 田代村渡場之図



17 連山邑里を憐る



11 八郎嵩之図




5 鐘戸の洞之図



18 川原俗邑頭之図



12 香取神社 村市村 区中之図




6 新穂ヶ滝之図




31 柴倉の飛泉之図



25 両崖鏡



19 大川放橋之図




32 曲澗の懸岸を跨る図



26 弁天岩之図




20 長滝并晴雨考石の図




33 網に縋りて曲澗を下る図



27 怪岩峙崖崖図



21 漂流の薪材を渡る図



34 水穿岩并松蘿枯木にかゝる図



28 堤を放して薪材を流す図




22 巨樹溪流に作る図




35 雪洞を潜る図



29 鬼河辺の郊野に薪材を積む図



23 小原沢飛泉之図



36 魚留滝并三の滝へ跨る絶壁の図



30 孕魚肚摺崖之図



24 タンタラ岩之図




40 二の滝の図



37 三の瀑布の図



45 布懸沢大藪の図



42 両兌合流之図



38 二の滝へ登る巖壁の図



46 柴会臥龍木之図



43 一の瀑布首頭之図




39 奇石清流に布く図



41 巖山峻嶮を踐て一の滝へ跨る図

44 一の滝之図



51 枯杉怪根を露す図



49 川原岱村古風之図



47 柴叢を分けて峯を登る図



52 溪澗産生の図



50 池の杉之図



48 山を望て崑上に憩ふ図