

第3章 災害予防計画

3-3-1 雨量等観測所

令和4年1月1日現在

(1) 青森地方気象台

ア 気象官署

緯度・経度は世界測地系で表示

観測所名	観測項目					所在地	緯度 (北緯)	経度 (東経)	観測所 の高さ (m)	風向風速 計地上高 (m)
	降水量	気温	風	日照時間	積雪					
アオモリ 青森	○	○	○	○	○	青森市花園1-17-19	40°49.3'	140°46.1'	3	31.8

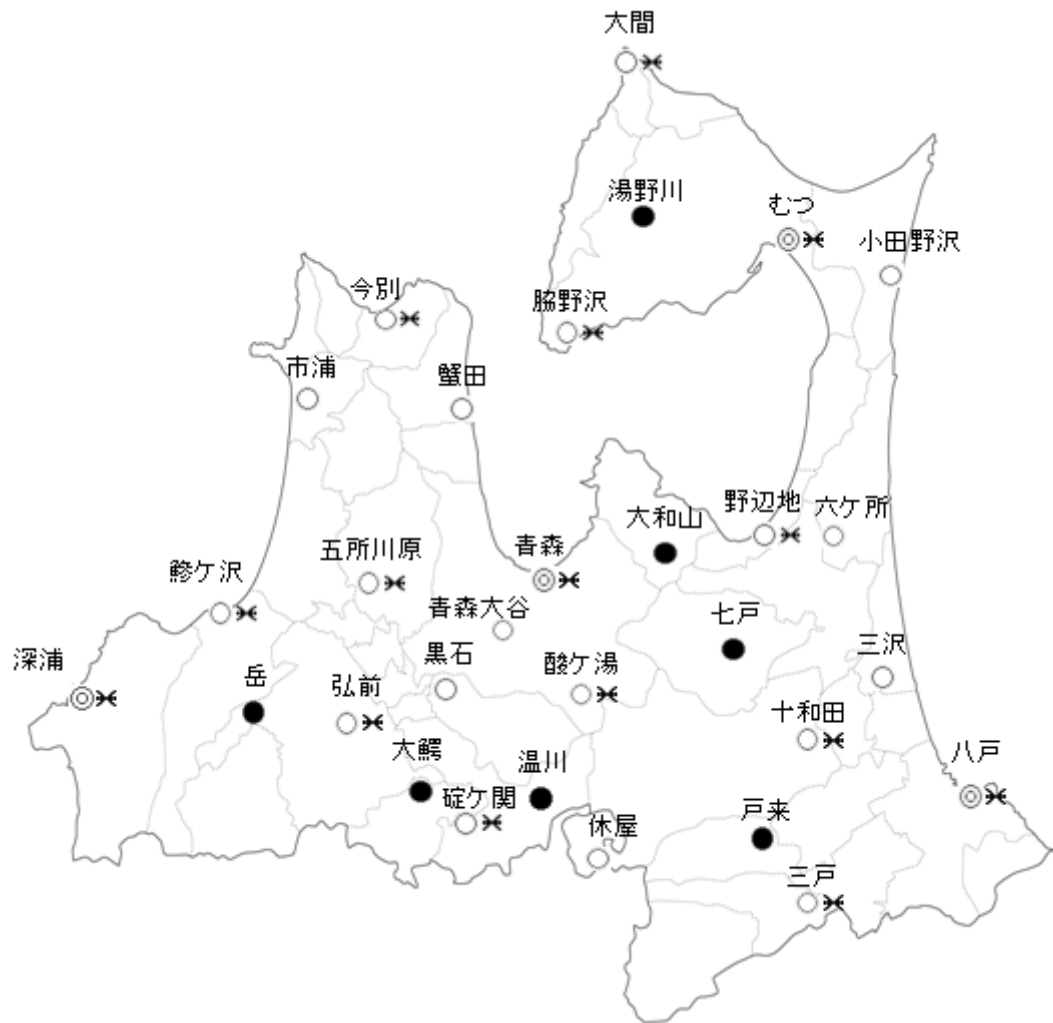
イ 特別地域気象観測所

観測所名	観測項目					所在地	緯度 (北緯)	経度 (東経)	観測所 の高さ (m)	風向風速 計地上高 (m)
	降水量	気温	風	日照時間	積雪					
ハチノヘ 八戸	○	○	○	○	○	八戸市湊町字館鼻	40°31.6'	141°31.3'	27	27.5
フカウラ 深浦	○	○	○	○	○	西津軽郡深浦町大字深浦字岡町	40°38.7'	139°55.9'	66	22.2
むつ むつ	○	○	○	○	○	むつ市金曲	41°17.0'	141°12.6'	3	11.1

ウ 地域気象(雨量)観測所

観測所名	観測項目					所在地	緯度 (北緯)	経度 (東経)	観測所 の高さ (m)	風向風速 計地上高 (m)
	降水量	気温	風	日照時間	積雪					
オオマ 大間	○	○	○	○	○	下北郡大間町大間字狼丁	41°31.6'	140°54.7'	14	10.0
オダノサワ 小田野沢	○	○	○	○	○	下北郡東通村大字小田野沢字中川目	41°14.1'	141°23.8'	6	10.0
イマベツ 今別	○	○	○	○	○	東津軽郡今別町今別字中沢	41°10.8'	140°28.9'	30	10.0
ウキノサワ 脇野沢	○	○	○	○	○	むつ市脇野沢桂沢	41°08.7'	140°49.3'	15	10.0
ウラシ 市浦	○	○	○	○	○	五所川原市相内	41°03.4'	140°20.8'	20	9.9
カニタ 蟹田	○	○	○	○	○	東津軽郡外ヶ浜町字蟹田鰐ヶ淵	41°02.7'	140°38.0'	5	8.2
ゴシヨガワラ 五所川原	○	○	○	○	○	五所川原市松島町	40°48.5'	140°27.5'	9	9.9
ノヘシ 野辺地	○	○	○	○	○	上北郡野辺地町有戸鳥井平	40°53.1'	141°09.6'	14	10.0
ロツカシヨ 六ヶ所	○	○	○	○	○	上北郡六ヶ所村大字倉内字笹崎	40°53.1'	141°16.3'	80	8.3
アジガサワ 鱒ヶ沢	○	○	○	○	○	西津軽郡鱒ヶ沢町大字舞戸町字小夜	40°46.6'	140°12.3'	40	10.1
ヒロサキ 弘前	○	○	○	○	○	弘前市和田町	40°36.7'	140°27.3'	30	10.0
クロイシ 黒石	○	○	○	○	○	黒石市馬場尻南	40°40.0'	140°35.1'	30	10.0
スカケ 酸ヶ湯	○	○	○	○	○	青森市荒川字南荒川山国有林酸ヶ湯沢	40°38.9'	140°50.9'	890	10.0
ミサワ 三沢	○	○	○	○	○	三沢市東町	40°40.5'	141°22.5'	39	8.1
トワダ 十和田	○	○	○	○	○	十和田市相坂字相坂	40°36.4'	141°14.0'	55	10.0
イカリガセキ 碓ヶ関	○	○	○	○	○	平川市碓ヶ関阿原	40°28.9'	140°37.2'	135	10.1
サスミヤ 休屋	○	○	○	○	○	十和田市大字奥瀬字十和田湖畔休屋	40°25.6'	140°53.9'	414	10.0
サンノヘ 三戸	○	○	○	○	○	三戸郡三戸町川守田字寺ノ沢	40°23.0'	141°15.4'	60	9.9
アオモリオオタニ 青森大谷	○	○	○	○	○	青森市大字大谷字小谷	40°44.0'	140°41.3'	198	10.0
ヤマトヤマ 大和山	○	○	○	○	○	東津軽郡平内町外童子字滝ノ沢	40°50.9'	140°59.1'	137	-
シチノヘ 七戸	○	○	○	○	○	上北郡七戸町鶴児平	40°42.5'	141°07.7'	57	-
ダケ 岳	○	○	○	○	○	弘前市常盤野字湯の沢	40°37.7'	140°15.8'	438	-
ヌルカワ 温川	○	○	○	○	○	平川市切明津根川森	40°30.9'	140°47.0'	404	-
オオウニ 大鰐	○	○	○	○	○	南津軽郡大鰐町大字鯖石字浅瀬瀨	40°31.8'	140°33.3'	63	-
ヘライ 戸来	○	○	○	○	○	三戸郡新郷村大字戸来字金ヶ沢坂ノ下	40°28.1'	141°10.6'	125	-
ユノカワ 湯野川	○	○	○	○	○	むつ市川内町湯野川	41°18.8'	140°57.4'	162	-

青森県内気象観測所配置図 平成30年1月1日現在



記号	種 別	箇所
◎	気象官署 (ただし、八戸・深浦・むつは 特別地域気象観測所)	4
○	地域気象観測所	19
●	地域雨量観測所	7
⊗	積雪深観測所	15

(2) 青森県県土整備部 雨量観測所（令和2年1月現在）（計166箇所）

地域 県民局	観測所名	対象河川		所在地	設置場所	
		水系名	河川名			
東	沢山	赤川	赤川	青森市大字沢山字平野14-1	市有地	
	雲谷	堤川	合子 沢川	〃 大字雲谷字山吹338-1	県有地	
	奥内	奥内川	奥内川	〃 大字奥内字宮田752地先	河川敷	
	野内上流	野内川	野内川	〃 大字滝沢字東滝沢山国有林347林班地先	道路公社所有地	
	田代平	堤川	駒込川	〃 大字駒込字深沢756-14地内	県有地	
	釜野沢	元宇 鉄川	元宇 鉄川	外ヶ浜町字三厩下平5-5	外ヶ浜町所有地	
	増川	増川川	増川川	〃 字三厩増川山国有林38林班地先	県有地	
	今別上流	今別川	今別川	今別町大字大川平字母沢205-1	河川敷	
	平館	湯ノ 沢川	湯ノ 沢川	外ヶ浜町字平館根岸湯ノ沢240-2	〃	
	蟹田上流	蟹田川	蟹田川	〃 字蟹田西小国山国有林167林班地先	県道敷	
	蓬田	阿弥 陀川	阿弥 陀川	蓬田村大字蓬田字汐越151-2地先	国有地	
	新野内橋	野内川	野内川	青森市八幡林字品川4地先	河川敷	
	新城	新城川	新城川	〃 新城字山田67-8地内	〃	
	鶴ヶ坂	〃	〃	〃 大字鶴ヶ坂字山本54-39地先	県有地	
	六枚橋	六枚 橋川	六枚 橋川	〃 大字小橋字田川644地内	河川敷	
	南沢	蟹田川	蟹田川	外ヶ浜町字蟹田南沢山口4-1地先	外ヶ浜町所有地	
	青森 県土 整備	堤川	横内川	青森市大字幸畑字唐崎76-4	東青地域 県民局 地域整備部	
	萱野茶屋	堤川	合子 沢川	〃 大字横内字八重菊62	青森市財産区所有地	
	青	沖館遊水地	沖館川	沖館川	〃 大字三内字丸山324-1	沖館川遊水地 沖館川遊水地 管理事務所
		遊水地上流	沖館川	沖館川	〃 大字細越字外長沢78-8	鹿内組所有地
東田沢		長沢川	長沢川	平内町大字東田沢字無沢14-1	県有地	
奥村元				今別町大字奥平部字赤坂3番地先	〃	
舟岡				外ヶ浜町字平館舟岡261-5地内	国有地	
弥蔵釜				〃 〃 弥蔵釜62-6	県有地	
高根		広瀬川	広瀬川	蓬田村大字広瀬字高根223-1	高根公民館	
間木				平内町小湊港東滝緑地内	港湾施設用地	
茂浦				〃 大字茂浦字向田24-1	平内町所有地	
下湯ダム		堤川	堤川	青森市大字荒川字横倉1	下湯ダム管理所	

連絡員		測器種類	高度(m)	観測状況		観測開始年月日	公表(※)			備考
氏名	連絡方法			定時	強雨時		HP	携帯	メール	
河川砂防 施設課職員	(017) 728-0200	テレ メータ	58	10分毎	10分毎	H13. 4. 1	○	○	○	
〃	〃	〃	150	〃	〃	〃	○	○	○	11月下旬～4月下旬 冬期間観測休止
〃	〃	〃	10	〃	〃	〃	○	○	○	〃
〃	〃	〃	170	〃	〃	〃	○	○	○	〃
〃	〃	〃	565	〃	〃	〃	○	○	○	
〃	〃	〃	18	〃	〃	〃	○	○	○	
〃	〃	〃	40	〃	〃	〃	○	○	○	
〃	〃	〃	50	〃	〃	〃	○	○	○	
〃	〃	〃	5	〃	〃	〃	○	○	○	
〃	〃	〃	55	〃	〃	〃	○	○	○	11月下旬～4月下旬 冬期間観測休止
〃	〃	〃	4	〃	〃	〃	○	○	○	〃
〃	〃	〃	15	〃	〃	H12. 11. 1	○	○	○	
〃	〃	〃	10	〃	〃	〃	○	○	○	
〃	〃	〃	45	〃	〃	H13. 4. 1	○	○	○	
〃	〃	〃	10	〃	〃	H12. 11. 1	○	○	○	
〃	〃	〃	5	〃	〃	〃	○	○	○	
〃	〃	〃	8	〃	〃	〃	○	○	○	
〃	〃	〃	514	〃	〃	〃	○	○	○	11月下旬～4月下旬 冬期間観測休止
〃	〃	〃	10	〃	〃	H 5. 10. 1	○	○	○	
〃	〃	〃	100	〃	〃	〃	○	○	○	11月下旬～4月下旬 冬期間観測休止
〃	〃	〃	3	〃	〃	H12. 11. 1	○	○	○	
〃	〃	〃	35	〃	〃	〃	○	○	○	11月下旬～4月下旬 冬期間観測休止
〃	〃	〃	3	〃	〃	H13. 4. 1	○	○	○	
〃	〃	〃	3	〃	〃	H13. 11. 1	○	○	○	
〃	〃	〃	27	〃	〃	〃	○	○	○	
〃	〃	〃	1	〃	〃	H13. 11. 1	○	○	○	
〃	〃	〃	4	〃	〃	H13. 1. 1	○	○	○	
駒込ダム 建設所職員	(017) 777-3812	〃	288	〃	〃	S62. 9. 1	○	○	○	

地域 県民局	観測所名	対象河川		所在地	設置場所
		水系名	河川名		
東 青	酸ヶ湯	堤川	堤川	青森市大字荒川字南荒川山国有林	国有地
	寒水沢	〃	寒水沢	〃 〃 寒水沢1-60	〃
	浅虫ダム	浅虫川	浅虫川	〃 大字浅虫字内野72-1	浅虫ダム管理所
	目倉石	岩木川	正津平川	〃 浪岡大字細野字目倉石144-2地先	河川敷
	計32箇所				
中 南	弘前整備	岩木川	岩木川	弘前市大字蔵主町4番地	中南地域県民局
	遠部ダム	〃	遠部沢	平川市碓ヶ関西碓ヶ関山国有林	遠部ダム管理所
	西碓ヶ関	〃	〃	〃 〃 西碓ヶ関山国有林	国有林
	久吉ダム	〃	津刈川	〃 碓ヶ関東碓ヶ関山国有林	久吉ダム管理所
	鍋倉	〃	〃	〃 〃 〃	国有林
	土淵川上流	〃	土淵川	弘前市大字坂元字山下	河川敷
	三ツ目内	〃	三ツ目内川	大鰐町大字居士字花岡21-22	〃
	関ヶ平	〃	相馬川	弘前市大字藍内字富田94-7	〃
	堰口	〃	岩木川	〃 大字番館字長田118-12	〃
	高杉	〃	大蜂川	〃 大字前坂字赤井96-1	〃
	石川	〃	平川	〃 大字石川字春仕内50-4	〃
	中野川	〃	中野川	黒石市大字板留字落合野6-1	〃
	大石	〃	大石川	弘前市大字大森字勝山1095-1	河川敷
	長峰	〃	平川	大鰐町大字長峰字前田307-7	国有地
	百沢	〃	蔵沢助川	弘前市大字百沢字岩木山3166	市有地
	尾崎	〃	浅井川	平川市尾崎川合33-1	平賀東小学校(借地)
	岩木山	〃		弘前市大字百沢字西岩木山国有林	国有林
	相馬ダム	〃	作沢川	〃 大字沢田字園村63-24	相馬ダム管理所
	洪水森	〃	〃	〃 大字相馬字萱范国有林388林班に小班	国有林
計19箇所					

連絡員		測器種類	高度(m)	観測状況		観測開始年月日	公表(※)			備考
氏名	連絡方法			定時	強雨時		HP	携帯	メール	
駒込ダム 建設所職員	(017) 777-3812	テレ メータ	880	10分毎	10分毎	S 62. 9. 1	○	○	○	11月下旬～4月下旬 冬期間観測休止
〃	〃	〃	630	〃	〃	〃	○	○	○	〃
〃	〃	〃	18	〃	〃	H13. 11. 1	○	○	○	
河川砂防 施設課職員	(0172) 32-1131	〃	155	〃	〃	H11. 4. 1	○	○	○	
河川砂防 施設課職員	(0172) 32-1131	テレ メータ	28	10分毎	10分毎	H12. 4. 1	○	○	○	
〃	〃	〃	245	毎時	10分毎	S 51. 4. 19	○	○	○	
〃	〃	〃	437	〃	毎時	〃	○	○	○	11月下旬～5月下旬 冬期間観測休止
〃	〃	〃	302	〃	10分毎	H 5. 10. 1	○	○	○	
〃	〃	〃	643	〃	毎時	〃	○	○	○	11月下旬～5月下旬 冬期間観測休止
〃	〃	〃	135	10分毎	10分毎	H11. 4. 1	○	○	○	
〃	〃	〃	98	〃	〃	H12. 4. 10	○	○	○	
〃	〃	〃	140	〃	〃	〃	○	○	○	
〃	〃	〃	100	〃	〃	〃	○	○	○	
〃	〃	〃	20	〃	〃	〃	○	○	○	
〃	〃	〃	45	〃	〃	H13. 4. 1	○	○	○	
〃	〃	〃	110	〃	〃	〃	○	○	○	
〃	〃	〃	175	〃	〃	H11. 10. 1	○	○	○	
〃	〃	〃	130	〃	〃	〃	○	○	○	
〃	〃	〃	307	〃	〃	〃	○	○	○	
〃	〃	〃	50	〃	〃	H10. 4. 1	○	○	○	
〃	〃	〃	1,212	〃	〃	〃	○	○	○	10月中旬～5月中旬 冬期間観測休止
相馬ダム 管理人	(0172) 84-3320	〃	227	〃	〃	H15. 2. 20	○	○	○	
〃	〃	〃	534	〃	〃	H15. 5. 1	○	○	○	

地域 県民局	観測所名	対象河川		所在地	設置場所
		水系名	河川名		
三	日計	馬淵川	馬淵川	八戸市大字河原木	八太郎ヶ丘公園
	福地	〃	〃	南部町大字苦米地字蒼前10-1	河川敷
	玉掛	〃	〃	〃 大字沖田面字下村33	南部町老人福祉センター
	桜沢	〃	浅水川	八戸市大字尻内町字根岸河原3-1	河川敷
	浅水	〃	〃	五戸町大字浅水字六角44-2	〃
	西越	〃	〃	新郷村大字西越字林ノ前47-1	〃
	野沢	〃	〃	〃 大字西越字温泉沢14-6	〃
	鳥舌内	〃	如堂来川	南部町大字鳥舌内字上大防11-1	南部町公園
	沢田	〃	熊原川	三戸町大字豊川字上村中23-1	旧三戸町立豊川小学校
	下田子	〃	〃	田子町大字田子	河川敷
	上郷	〃	〃	〃 字平成田329	〃
	川向	〃	種子川	〃 大字田子字北川向51-5	〃
	大黒森	〃	〃	〃 大字田子字川代ノ上ニ66-3	田子町所有地
	是川	新田井川	新田井川	八戸市大字是川字堀田6-1	河川敷
	八	鳥守	〃	〃	〃 南郷大字鳥守字十文字50-1
南郷		〃	頃巻川	〃 南郷大字市野沢字黒坂7-2	〃
階上		〃	松館川	階上町大字鳥屋部字高道添2-5	階上町中央体育館
道仏		〃	〃	〃 大字道仏字横沢15-4	階上町道仏公民館
小軽米		〃	雪谷川	岩手県九戸郡軽米町大字小軽米	町有地
伊保内		〃	瀬内月川	〃 〃 九戸村大字伊保内字南田25-93	村有地
尻引		五戸川	五戸川	八戸市大字市川字赤畑14-1	河川敷
北市川		〃	〃	五戸町大字上市川字中坪1-1	五戸町川内支所
川原町		〃	〃	〃 字八景47	河川敷
又重		〃	〃	〃 大字倉石又重字伊藤谷地142	〃
間木ノ平		〃	〃	新郷村大字戸来字雨池11-98	村有地
世増		新田井川	新田井川	八戸市南郷大字鳥守崩向10-3	世増ダム管理所
外川目		〃	瀬内月川	岩手県軽米町大字軽米第20地割字外川目257-4	県有地
葉ノ木沢		〃	〃	〃 九戸村大字江刺家第18地割字葉ノ木沢76-3	道路敷
下平		〃	〃	〃 〃 大字戸田第13地割字下平13	県有地
戸田	〃	〃	〃 〃 〃 第4地割字高屋敷10-313	〃	
計30箇所					

連絡員		測器種類	高度(m)	観測状況		観測開始年月日	公表(※)			備考
氏名	連絡方法			定時	強雨時		HP	携帯	メール	
河川砂防 施設課職員	(0178) 27-5154	テレ メータ	33	10分毎	10分毎	H10. 4. 1	○	○	○	
〃	〃	〃	11	〃	〃	〃	○	○	○	
〃	〃	〃	27	〃	〃	〃	○	○	○	
〃	〃	〃	20	〃	〃	H14. 4. 4	○	○	○	
〃	〃	〃	55	〃	〃	〃	○	○	○	
〃	〃	〃	117	〃	〃	H10. 4. 1	○	○	○	
〃	〃	〃	190	〃	〃	H14. 4. 1	○	○	○	
〃	〃	〃	165	〃	〃	H13. 10. 1	○	○	○	
〃	〃	〃	60	〃	〃	H14. 4. 1	○	○	○	
〃	〃	〃	78	〃	〃	H10. 4. 1	○	○	○	
〃	〃	〃	151	〃	〃	〃	○	○	○	
〃	〃	〃	120	〃	〃	H14. 4. 1	○	○	○	
〃	〃	〃	710	〃	〃	H10. 4. 1	○	○	○	
〃	〃	〃	6	〃	〃	〃	○	○	○	
〃	〃	〃	47	〃	〃	〃	○	○	○	
〃	〃	〃	231	〃	〃	〃	○	○	○	
〃	〃	〃	146	〃	〃	〃	○	○	○	
〃	〃	〃	35	〃	〃	H14. 4. 1	○	○	○	
〃	〃	〃	195	〃	〃	H10. 4. 1	○	○	○	12月上旬～4月下旬 冬期間観測休止
〃	〃	〃	285	〃	〃	〃	○	○	○	
〃	〃	〃	8	〃	〃	〃	○	○	○	
〃	〃	〃	23	〃	〃	H14. 4. 1	○	○	○	
〃	〃	〃	51	〃	〃	〃	○	○	○	
〃	〃	〃	90	〃	〃	H13. 4. 19	○	○	○	
〃	〃	〃	300	〃	〃	H10. 4. 1	○	○	○	
〃	〃	〃	125	〃	〃	H15. 2. 20	○	○	○	
〃	〃	〃	295	毎時	毎時	〃	○	○	○	
〃	〃	〃	245	〃	〃	〃	○	○	○	
〃	〃	〃	350	〃	〃	〃	○	○	○	
〃	〃	〃	430	〃	〃	〃	○	○	○	

地域 県民局	観測所名	対象河川		所在地	設置場所
		水系名	河川名		
西 北	下前			中泊町大字小泊字漆流	国有地
	相内上流	岩木川	相内川	五所川原市太田太田山	国有林
	薄市	〃	薄市川	中泊町大字薄市字飛石	河川敷
	中里	〃	中里川	〃 大字尾別字浅井	〃
	大倉岳	〃	金木川	五所川原市金木町芦野	国有林
	小田川山	〃	〃	〃 金木町喜良市小田川山	〃
	金木	〃	〃	〃 〃 菅原	河川敷
	神山	〃	松野川	〃 大字戸沢字玉清水	市営牧場
	鶴田	〃	岩木川	鶴田町大字鶴田字早瀬	鶴田町役場
	滝井	〃	十川	板柳町大字館野越字早稲田	町有地
	飯詰ダム	〃	飯詰川	五所川原市大字飯詰字影日沢	飯詰ダム管理所
	東嘉瀬	〃	〃	〃 大字飯詰字飯詰山国有林	国有林
	小泊ダム	小泊川	小泊川	中泊町大字小泊字成滝	小泊ダム管理所
	五所川原 県土整備	岩木川	岩木川	五所川原市栄町10	西北地域県民局
	豊富	岩木川	山田川	つがる市富蒔町雁泊25	土地改良区所有地
	館岡橋	〃	〃	〃 木造館岡川辺2-5地先	河川敷
	森田	〃	〃	〃 森田町山田米岡1-1	市有地
計17箇所					
西 北 (鱈ヶ沢)	鱈ヶ沢 県土整備	中村川	中村川	鱈ヶ沢町大字舞戸町字鳴戸384-37	鱈ヶ沢道路河川事業所
	松代	〃	〃	〃 大字長平町字西岩木山118-3	県有地
	長平	鳴沢川	鳴沢川	鱈ヶ沢町大字長平町字甲音羽山64-212	町有地
	鍋森山	鳴沢川	鳴沢川	〃 大字長平町字西岩木山国有林2076林班 そ4小班	国有林
	白沢	中村川	中村川	〃 大字松代町字白沢116-6	県有地
	中村上流	〃	〃	〃 大字芦蒔町字笠置山国有林2068林班ろ 9小班	国有林
	日照田	赤石川	赤石川	〃 大字日照田町字野脇359地先	河川敷
	一ツ森	〃	〃	〃 大字一ツ森町字大谷79-5	道路敷地
	赤石中流	〃	〃	〃 〃 字東赤石山1-3	鱈ヶ沢町所有地
	追良瀬赤石 (中継局)	赤石川 追良瀬川	赤石川 追良瀬川	鱈ヶ沢町大字一ツ森町字中赤石山国有林2042林 班る1小班	国有林
追良瀬下流	追良瀬 川	追良瀬 川	深浦町大字追良瀬字相野山50-18地先	河川敷	

連絡員		測器種類	高度(m)	観測状況		観測開始年月日	公表(※)			備考
氏名	連絡方法			定時	強雨時		HP	携帯	メール	
河川砂防 施設課職員	(0173) 35-2107	テレ メータ	42	毎時	毎時	H13. 4. 1	○	○	○	
〃	〃	〃	49	10分毎	10分毎	H11. 12. 10	○	○	○	11月下旬～4月下旬 冬期間観測休止
〃	〃	〃	5	〃	〃	〃	○	○	○	
〃	〃	〃	7	〃	〃	〃	○	○	○	
〃	〃	〃	99	〃	〃	〃	○	○	○	11月下旬～4月下旬 冬期間観測休止
〃	〃	〃	99	〃	〃	〃	○	○	○	11月下旬～4月下旬 冬期間観測休止
〃	〃	〃	7	〃	〃	〃	○	○	○	
〃	〃	〃	230	〃	〃	〃	○	○	○	
〃	〃	〃	11	〃	〃	〃	○	○	○	
〃	〃	〃	15	〃	〃	〃	○	○	○	
〃	〃	〃	100	〃	〃	S48. 4. 19	○	○	○	
〃	〃	〃	390	〃	〃	H7. 10. 1	○	○	○	11月下旬～4月下旬 冬期間観測休止
〃	〃	〃	79.5	〃	〃	H8. 4. 1	○	○	○	
〃	〃	〃	9	〃	〃	H12. 4. 1	○	○	○	
〃	〃	〃	2	〃	〃	H13. 4. 1	○	○	○	
〃	〃	〃	2	〃	〃	〃	○	○	○	
〃	〃	〃	7	〃	〃	〃	○	○	○	
河川砂防 担当職員	(0173) 72-3135	テレ メータ	10	10分毎	10分毎	H13. 4. 1	○	○	○	
〃	〃	〃	480	〃	〃	〃	○	○	○	
〃	〃	〃	210	〃	〃	H12. 4. 1	○	○	○	
〃	〃	〃	570	〃	〃	H13. 4. 1	○	○	○	11月下旬～4月下旬 冬期間観測休止
〃	〃	〃	180	〃	〃	〃	○	○	○	
〃	〃	〃	480	〃	〃	〃	○	○	○	11月下旬～4月下旬 冬期間観測休止
〃	〃	〃	18	〃	〃	〃	○	○	○	
〃	〃	〃	66	〃	〃	〃	○	○	○	
〃	〃	〃	280	〃	〃	〃	○	○	○	11月下旬～4月下旬 冬期間観測休止
〃	〃	〃	790	〃	〃	〃	○	○	○	11月下旬～4月下旬 冬期間観測休止
〃	〃	〃	12	〃	〃	H12. 4. 1	○	○	○	

地域 県民局	観測所名	対象河川		所在地	設置場所
		水系名	河川名		
西 北 (鯨 沢)	大童子	大童子川	大童子川	深浦町大字関字小島崎111-1地先	河川敷
	晴山	普通河川	大沢船外	〃 大字風合瀬字大磯188-1	深浦町所有地
	笹流山 (中継局)	小童子川	小童子川	〃 大字関字小童子山国有林2006林班は小班	国有林
	茶白山	吾妻川	吾妻川	〃 大字長慶平字北仁瀬3-2	県有地
	八森 (中継局)	磯崎川	磯崎川	〃 大字深浦字岡崎338-129	県防災無線局舎
	岩崎	笹内川	笹内川	〃 大字岩崎字房崎8-1	深浦町所有地
	大池	小沢峰川	小沢峰川	〃 大字松神字松神山1-4	県有地
	大間越	津梅川	津梅川	〃 大字大間越字上小屋野70-1	深浦町所有地
	計19箇所				
上 北	乙供	高瀬川	赤川	東北町字膳前	河川敷
	倉岡	〃	中野川	七戸町字倉岡56-8	町有地
	十和田 土整備	奥瀬入川	奥瀬入川	十和田市西十二番町20-12	上北地域県民局
	鶴喰	〃	〃	六戸町犬落瀬字長漕147-2	河川敷
	測沢	〃	〃	十和田市大字奥瀬字栃久保114-18	市有地
	焼山	〃	〃	〃 大字法量字栃久保182	河川敷
	指久保	〃	後藤川	〃 滝沢字上財ノ川原18-13	道路敷
	藤島	〃	藤島川	〃 米田字平山向86-2	河川敷
	石渡	〃	熊沢ノ川	〃 大字法量字北向6-12	〃
	仙ノ沢	〃	片淵川	〃 奥瀬字中通53-6	〃
	立惣辺	〃	惣辺川	〃 〃 字栃久保11-346	奥瀬財産区
	宇樽部	〃	宇部樽川	〃 〃 字十和田湖畔休屋384-2	市有地
	烏帽子	野地辺川	枇野杷川	野辺地町烏帽子山	国有林
	清水目ダム	〃	野地辺川	東北町字清水目深山1-11	清水目ダム
	清水目 烏帽子	〃	〃	〃 清水目深山国有林66林班に5	国有林
	桧木	桧木川	桧木川	横浜町字桧木15-4	河川敷
	泊	明神川	明神川	六ヶ所村泊字滝川53-1	村有地
一の川	一の川	一の川	おいらせ町向山2-1185	町有地	
計18箇所					

連絡員		測器種類	高度(m)	観測状況		観測開始年月日	公表(※)			備考
氏名	連絡方法			定時	強雨時		HP	携帯	メール	
河川砂防 担当職員	(0173) 72-3135	テレ メータ	10	10分毎	10分毎	H13. 4. 1	○	○	○	
〃	〃	〃	45	〃	〃	〃	○	○	○	
〃	〃	〃	530	〃	〃	〃	○	○	○	11月下旬～4月下旬 冬期間観測休止
〃	〃	〃	290	〃	〃	〃	○	○	○	
〃	〃	〃	210	〃	〃	H12. 4. 1	○	○	○	
〃	〃	〃	10	〃	〃	〃	○	○	○	
〃	〃	〃	270	〃	〃	〃	○	○	○	11月下旬～4月下旬 冬期間観測休止
〃	〃	〃	13	〃	〃	〃	○	○	○	
河川砂防 施設課職員	(0176) 23-4311	テレ メータ	12	10分毎	10分毎	H11. 4. 1	○	○	○	
〃	〃	〃	67	〃	〃	〃	○	○	○	
〃	〃	〃	65	〃	〃	〃	○	○	○	
〃	〃	〃	19	〃	〃	〃	○	○	○	
〃	〃	〃	154	〃	〃	〃	○	○	○	
〃	〃	〃	220	〃	〃	H11. 4. 1	○	○	○	
〃	〃	〃	262	〃	〃	H12. 4. 1	○	○	○	11月下旬～4月下旬 冬期間観測休止
〃	〃	〃	146	〃	〃	〃	○	○	○	
〃	〃	〃	110	〃	〃	H11. 4. 1	○	○	○	11月下旬～4月下旬 冬期間観測休止
〃	〃	〃	113	〃	〃	H12. 4. 1	○	○	○	
〃	〃	〃	520	〃	〃	H11. 4. 1	○	○	○	11月下旬～4月下旬 冬期間観測休止
〃	〃	〃	434	〃	〃	〃	○	○	○	〃
〃	〃	〃	708	〃	〃	〃	○	○	○	〃
〃	〃	〃	141	毎時	〃	H 4. 4. 1	○	○	○	
〃	〃	〃	465	〃	毎時	〃	○	○	○	11月下旬～4月下旬 冬期間観測休止
〃	〃	〃	14	10分毎	10分毎	〃	○	○	○	
〃	〃	〃	30	〃	〃	〃	○	○	○	
〃	〃	〃	28	〃	〃	H12. 4. 1	○	○	○	

地域 県民局	観測所名	対象河川		所在地	設置場所	
		水系名	河川名			
下	むつ 県土整備	田部 名川	田部 名川	むつ市中央一丁目1の8	下北地域県民局	
	川内ダム	川内川	川内川	〃 川内町福浦山314	川内ダム管理所	
	野平	川内川	川内川	佐井村大字長後字野平273	村有地	
	鹿橋	田部 名川	田部 名川	東通村大字蒲野沢新橋8-1	河川敷	
	砂子又	〃	〃	〃 大字砂子又砂子又4-7	村有地 (旧砂子又小学校)	
	青平	〃	青平川	〃 大字田屋字トサミ沢18-1	村道敷	
	今泉	今泉川	今泉川	むつ市大字奥内字二又4-2	市有地	
	新田	川内川	川内川	〃 川内町新田302-3	河川敷	
	奥戸	奥戸川	奥戸川	大間町大字奥戸字ニツ石177-4	町有地	
	野牛	野牛川	野牛川	東通村大字野牛字野牛川61-6	村有地	
	大畑	大畑川	大畑川	むつ市大畑町湯坂下136-1地先	河川敷	
	易国間	易国 川	易国 川	風間浦村大字易国間字八森山1-1	国有林	
	大畑上流	大畑川	大畑川	むつ市大畑町二階滝1-1	〃	
	大畑中流	〃	〃	〃 〃 葉色山1-1	〃	
	古佐井	古井 佐川	古井 佐川	佐井村大字佐井字古佐井川目28	河川敷	
	福浦	福浦川	福浦川	〃 大字長後字福浦川目70-1	村有地	
	源藤城	脇野 川	脇野 川	むつ市脇野沢滝山148-3	市有地	
	宿野部	宿野 川	宿野 川	〃 川内町宿野部楯木平55-7	〃	
	北	木野部	下狄川	下狄川	〃 大畑町佐藤ヶ平1-1	県道敷
		下風呂	新湯川	新湯川	風間浦村大字下風呂字落ノ上1-2	村有地
むつ 朝日奈岳		大畑川	大畑川	むつ市大畑町鍋滝山1	国有林	
尻屋		尻屋川	尻屋川	東通村大字尻屋字石倉38-19	尻屋土地保全会内	
宇曾利		宇利 曾川	宇利 曾川	むつ市大字大湊字大近川44-84	大湊高校内	
宇曾利山湖		正津川	正津川	〃 大字田名部字矢立山1-1	国有林	
高梨		出戸川	出戸川	〃 大字関根字高梨川目	河川敷	
大川目		大川 目	大川 目	〃 大字城ヶ沢字流道14-60	市有地 (旧角違小中学校)	
大近		小荒川	小荒川	〃 並川町26-1	むつ市公営企業局内	
荒沢岳		大井 佐川	大井 佐川	〃 川内町田野沢1-1	国有林	
蛸崎		男川	男川	〃 〃 蛸崎松山1-1	〃	
桧川		桧川	桧川	〃 〃 桧川川代150-3	河川敷	
畑	川内川	川内川	〃 〃 家ノ辺100-87	市有地 (旧畑小中学校内)		
計31箇所						

連絡員		測器種類	高度(m)	観測状況		観測開始年月日	公表(※)			備考
氏名	連絡方法			定時	強雨時		HP	携帯	メール	
河川砂防施設課職員	(0175)22-8581	テレメータ	7.3	10分毎	10分毎	H12. 12. 20	○	○	○	
〃	(0175)22-8581	〃	197	〃	〃	S59. 9. 1	○	○	○	
〃	〃	〃	212	〃	〃	H12. 12. 20	○	○	○	
〃	〃	〃	12	〃	〃	〃	○	○	○	
〃	〃	〃	60	〃	〃	〃	○	○	○	
〃	〃	〃	10	〃	〃	H13. 12. 20	○	○	○	
〃	〃	〃	10	〃	〃	〃	○	○	○	
〃	〃	〃	25	〃	〃	H12. 12. 20	○	○	○	
〃	〃	〃	62	〃	〃	H13. 12. 20	○	○	○	11月下旬～4月下旬 冬期間観測休止
〃	〃	〃	53	〃	〃	H13. 4. 1	○	○	○	
〃	〃	〃	6	〃	〃	H12. 12. 20	○	○	○	
〃	〃	〃	144	〃	〃	〃	○	○	○	11月下旬～4月下旬 冬期間観測休止
〃	〃	〃	423	〃	〃	〃	○	○	○	11月下旬～5月下旬 冬期間観測休止
〃	〃	〃	146	〃	〃	H13. 12. 10	○	○	○	
〃	〃	〃	15	〃	〃	H12. 12. 20	○	○	○	
〃	〃	〃	24	〃	〃	〃	○	○	○	
〃	〃	〃	32	〃	〃	〃	○	○	○	
〃	〃	〃	11	〃	〃	H13. 4. 1	○	○	○	
〃	〃	〃	71	〃	〃	H12. 12. 20	○	○	○	11月下旬～5月下旬 冬期間観測休止
〃	〃	〃	47	〃	〃	H13. 12. 20	○	○	○	
〃	〃	〃	444	〃	〃	H12. 12. 20	○	○	○	11月下旬～4月下旬 冬期間観測休止
〃	〃	〃	14	〃	〃	H13. 12. 20	○	○	○	
〃	〃	〃	69	〃	〃	〃	○	○	○	
〃	〃	〃	353	〃	〃	〃	○	○	○	11月下旬～4月下旬 冬期間観測休止
〃	〃	〃	16	〃	〃	〃	○	○	○	11月下旬～4月下旬 冬期間観測休止
〃	〃	〃	12	〃	〃	〃	○	○	○	
〃	〃	〃	109	〃	〃	〃	○	○	○	
〃	〃	〃	491	〃	〃	〃	○	○	○	11月下旬～4月下旬 冬期間観測休止
〃	〃	〃	10	〃	〃	〃	○	○	○	11月下旬～4月下旬 冬期間観測休止
〃	〃	〃	4	〃	〃	〃	○	○	○	
〃	〃	〃	81	〃	〃	〃	○	○	○	

(3) 国土交通省

ア 青森河川国道事務所

観測所名	対象河川		所在地	設置場所
	水系名	河川名		
相馬	岩木川	相馬川	弘前市大字紙漉沢字山越25	相馬中学校
早瀬野	〃	虹貝川	南津軽郡大鰐町大字早瀬字小金沢48-4	
深山沢	〃	大和沢川	弘前市大字大和沢字上岸田165-234	
新館	〃	引座川	平川市唐竹堀合45-3	
弥生	〃	大峰川	弘前市大字弥生字弥生平581	旧弥生小学校
沖浦	〃	浅瀬石川	黒石市大字上山形字築館9-1	東英小学校
浪岡	〃	浪岡川	青森市浪岡大字浪岡字稲村101-2	浪岡高校
五所川原	〃	岩木川	五所川原市岩木町10	五所川原出張所
五日市	馬淵川	馬淵川	岩手県岩手郡葛巻町字江刈第23地割54-1	
小屋瀬	〃	山形川	岩手県岩手郡葛巻町字葛巻第28地割22-5	小屋瀬小・中学校
姉帯	〃	馬淵川	岩手県二戸郡一戸町大字姉帯字馬場31-15	姉帯児童館
平糠	〃	平糠川	岩手県二戸郡一戸町大字平糠字東127-96	
妻の神	〃	龍頭川	岩手県二戸郡一戸町大字中里字中里93-2	旧鳥海中学校
荒沢	〃	安比川	岩手県八幡平市荒屋新町314-41	
手倉森	〃	〃	岩手県二戸市浄法寺町手倉森67	
小祝	〃	白鳥川	岩手県二戸市大字白鳥字小田沢38	
上斗米	〃	十文字川	岩手県二戸市大字上斗米字元六130	
夏坂	〃	熊原川	三戸郡田子町大字夏坂字夏坂117-1	

イ 高瀬川河川事務所

観測所名	対象河川		所在地	設置場所
	水系名	河川名		
千歳	高瀬川	土場川	上北郡六ヶ所村大字倉内字笹崎871-2	簡易浄水場
山屋	〃	高瀬川 (七戸川)	上北郡七戸町字山屋119-2	
上北鉾山	〃	坪川	上北郡七戸町字天間館国有林44林班2の9小班	国有林内
大浦	〃	高瀬川 (七戸川)	上北郡東北町大字大浦字菅林4-2	
向平	〃	赤川	上北郡東北町字向平111	
小川原湖	〃	高瀬川 (小川原湖)	上北郡東北町小川原湖内	小川原湖内
金矢	〃	姉沼川	上北郡六戸町大字犬落瀬字中屋敷79-77	
仏沼	〃	高瀬川	三沢市八幡二丁目1066-3	
鶴ヶ崎	〃	高瀬川 (小川原湖)	上北郡東北町字横志多28-4	
土場川	〃	土場川	上北郡東北町字土場川157	
十和田	〃	砂土 路川	十和田市大字三本木字北平147-475	国土交通省青森 河川国道事務所 十和田国道維持出張所内

ウ 岩木川ダム統合管理事務所

観測所名	対 象 河 川		所 在 地	設 置 場 所
	水系名	河川名		
滝の森	岩木川	浅瀬石川	平川市切明滝ノ森1-1	国 有 林
滝ノ沢	〃	〃	平川市切明津根川森169	牧 場 地 内
毛無	〃	〃	黒石市大字沖浦字青荷沢1-738	畑 地 内
平賀	〃	〃	平川市小国深沢21-121	白 毛 山 放 牧 場
青荷沢	〃	〃	黒石市大字沖浦字青荷沢1-1	国 有 林
黒石	〃	〃	黒石市東町50	
浅瀬石川 ダム	〃	〃	黒石市大字板留字杉の沢2	ダ ム サ イ ト
暗門	〃	岩木川	西目屋村大字川原平大川添地内	
鬼川辺	〃	〃	西目屋村大字川原平字鬼川辺国有林178林班ほの1小班	国 有 林
弁天森	〃	〃	西目屋村大字尾太国有林28林班区	国 有 林
津軽ダム	〃	〃	西目屋村大字居森平字寒沢138-123	ダ ム サ イ ト

(4) 青森県農林水産部及び東北農政局

観測所名	対 象 河 川		所 在 地	設 置 場 所
	水系名	河川名		
迷ヶ平	五戸川	五戸川	新郷村大字戸来字戸来岳37-1	
又木戸	〃	三川川	〃 〃 字石無坂4-174	又 木 戸 ダ ム
二ノ倉	〃	五戸川	〃 〃 字雨池11-59	二 ノ 倉 ダ ム
戸来岳	〃	三川川	〃 字戸来岳国有林119林班は2小班	
夏坂	馬淵川	熊原川	田子町大字夏坂大川目68	夏 坂 ダ ム
花木	〃	杉倉川	〃 大字遠瀬字花木123	花 木 ダ ム
天間	高瀬川	坪川	七戸町字北天間館国有林27林班3-1	天 間 ダ ム
タタラ の沢	〃	〃	〃 〃 国有林36林班に小班	
四和	奥瀬 入川	後藤川	十和田市大字滝沢字月日山国有林4にの1	四 和 ダ ム
小田川 ダム	岩木川	小田川	五所川原市金木町嘉瀬西嘉瀬山	小 田 川 ダ ム
猫沢	〃	〃	〃 1-12	
相馬	〃	作沢川	弘前市大字沢田字園村63-24	相 馬 ダ ム
洪水森	〃	〃	〃 大字相馬字萱范国有林389林班に2小班	
作田	高瀬川	作田川	七戸町字銀南木180-3	作 田 ダ ム
山ノ神	〃	〃	〃 字七戸深山国有林114林班ほ4	
和田	〃	高瀬川	〃 字山館29-37	和 田 ダ ム
指久保 ダム	奥瀬 入川	後藤川	十和田市大字滝沢字財ノ川原18-20	指 久 保 ダ ム

観測所名	対象河川		所在地	設置場所
	水系名	河川名		
石無坂	奥瀬入川	後藤川	新郷村大字戸来字石無坂	
浪岡ダム	岩木川	王余魚川	青森市浪岡大字王余魚沢字片子都谷森1-439	浪岡ダム
都谷森	〃	浪岡川	〃 1-5	都谷森頭首工
二庄内ム	〃	二庄内川	黒石市大字二庄内字根平1-14地先	二庄内ダム
早瀬野ム	〃	虹貝川	南津軽郡大鰐町大字早瀬野字扇沢66-21地先	早瀬野ダム

(5) 東北電力青森支店

観測所名	対象河川		所在地	設置場所
	水系名	河川名		
小中島	馬淵川	馬淵川	三戸町大字梅内	小中島発電所
青撫	奥瀬入川	十和田湖	十和田市大字奥瀬	十和田発電所 青撫取水口
焼山	〃	奥瀬入川	〃 大字奥瀬	十和田発電所
葛	〃	葛川	〃 大字奥瀬	十和田発電所 葛川取水口
松代	中村川	中村川	鯹ヶ沢町大字松代国有林	滝淵発電所取水口
岩谷沢	川内川	川内川	むつ市川内町高野山国有林	岩谷沢発電所
黄瀬	奥瀬入川	黄瀬川	十和田市大字黄瀬	十和田発電所 黄瀬取水口
笹内	笹内川	笹内川	深浦町大字岩崎	大池第一発電所 笹内取水

3-3-2 水位観測所

(1) 青森県県土整備部

(令和2年1月現在) (計137箇所)

地域 県民局	観測所名	略号	対象河川		所在地	測器 種類	
			水系名	河川名			
東	大川平	オオカワダイ	今別川	今別川	今別町大字今別字宮本74地先	テレメータ	
	南沢	ミナミサワ	蟹田川	蟹田川	外ヶ浜町字蟹田南沢山口4-1地先	〃	
	六枚橋	ロクマイバシ	六枚橋川	六枚橋川	青森市大字小橋字田川644地内	〃	
	新城	シンジョウ	新城川	新城川	〃 大字新城字山田67-8地先	〃	
	沖館川下流	オキダテガワ カリユウ	沖館川	沖館川	〃 篠田3丁目16番地先	〃	
	下池外水位	シモイケ ガイスイ	〃	〃	〃 大字三内字丸山地先	〃	
	越流堤外水位	エツリュウ ガイスイ	〃	〃	〃 〃 字沢部97地先	〃	
	遊水地位	ユウスイ ガイスイ	〃	〃	〃 〃 〃 50-1地先	〃	
	筒井	ツツイ	堤川	堤川	〃 桜川6丁目264	〃	
	南桜川	ミナミサクラガワ	〃	駒込川	〃 桜川9丁目230	〃	
	駒込川橋	コマゴメガワバシ	〃	〃	〃 大字筒井字桜川22-12地先	〃	
	新野内橋	シンノナイバシ	野内川	野内川	〃 大字八幡林品川4地先	〃	
	滝沢	タキサワ	〃	〃	〃 大字滝沢字下川原地先	〃	
	小湊	コミナト	小湊川	小湊川	平内町大字小湊字家ノ下3-6地先	〃	
	内童子	ウチドウジ	〃	〃	〃 大字内童子字引ノ越122地先	〃	
	清水川	シミズガワ	清水川	清水川	〃 大字薬師寺字川添32地先	〃	
	赤川	アカガワ	赤川	赤川	青森市はまなす一丁目11地先	〃	
	横内	ヨコウチ	堤川	横内川	〃 大字四ツ石字下川原25-4	〃	
	青	西滝	ニシタキ	沖館川	西滝川	〃 大字浪館字前田87地先	〃
		増川川	マスカワガワ	増川川	増川川	外ヶ浜町字三厩東町	〃
天田内川		アマダナイガワ	天田内川	天田内川	青森市大字油川字中道24番地先	〃	
甲田橋		コウダバシ	堤川	堤川	〃 花園1丁目	〃	
新妙見橋		シンミョウ ケンバシ	〃	〃	〃 大字八ツ役字矢作	〃	
大野		オオノ	〃	〃	〃 大字高田字川瀬	〃	
大柳辺		オオヤナベ	〃	〃	〃 大字野沢字川部	〃	
下湯ダム		シモユダム	〃	〃	〃 大字荒川字横倉1	〃	
银杏橋		ギンナンバシ	浅虫川	浅虫川	〃 大字浅虫字山下144-8	〃	
浅虫ダム		アサムシダム	〃	〃	〃 大字浅虫字内野72-1	〃	
浪岡	ナミオカ	岩木川	浪岡川	〃 浪岡大字浪岡岡田57-1	〃		
計29箇所							

水位(※1)				既往最大水位		観測状況		連絡員		観測開始 年月日	公表(※2)			備考
待機	注意	避難	危険	水位	起日	定時	洪水時	氏名	連絡方法		HP	携帯	メール	
2.10	2.60	2.80	3.40	2.39	H17. 9. 18	10分 毎	10分 毎	河川砂防 施設課職員	(017) 728-0200	H 6. 4. 1	○	○	○	
1.40	2.00	2.50	3.20	3.63	H 7. 2. 7	〃	〃	〃	〃	〃	○	○	○	
1.80	2.10			4.37	H14. 8. 11	〃	〃	〃	〃	〃	○	○	○	
1.40	2.10	2.90	3.60	4.16 2.00	H14. 8. 11 H25. 9. 16	〃	〃	〃	〃	H12. 11. 1 H22. 4. 1	○	○	○	
1.70	2.00	2.10	2.40	1.99	H25. 9. 16	〃	〃	〃	〃	H 5. 10. 1	○	○	○	
				1.85	H19. 11. 12	〃	〃	〃	〃	〃	○			
				2.85	H19. 11. 12	〃	〃	〃	〃	〃	○			
	1.46			2.24	H19. 11. 12	〃	〃	〃	〃	〃	○	○	○	
2.50	2.90	4.50	5.19	3.55	H28. 8. 30	〃	〃	〃	〃	H 6. 4. 1	○	○	○	洪水予報 基準点
2.40	2.90	3.80	4.41	3.60	H28. 8. 30	〃	〃	〃	〃	〃	○	○	○	〃
1.00	1.80	2.60	3.43			〃	〃	〃	〃	H29. 4. 1	○	○		〃
2.20	2.80	4.80	5.60	3.25	H19. 11. 12	〃	〃	〃	〃	〃	○	○	○	
1.60	1.90	2.40	2.80	3.53	H19. 11. 12	〃	〃	〃	〃	〃	○	○	○	
1.00	1.50	2.20	2.40	1.22	H28. 8. 30	〃	〃	〃	〃	〃	○	○	○	
1.20	1.50	2.30	2.70	1.86	H28. 8. 30	〃	〃	〃	〃	〃	○	○	○	
1.50	1.80			1.66	H28. 8. 30	〃	〃	〃	〃	H12. 11. 1	○	○	○	
1.50	1.80			2.29	H14. 8. 11 H22. 8. 9	〃	〃	〃	〃	〃	○	○	○	
				1.90	H28. 8. 30	〃	〃	〃	〃	H12. 11. 1 H25. 4. 1	○	○		
1.20	1.50	2.60	3.00	2.20	H14. 8. 11	〃	〃	〃	〃	〃	○	○	○	
1.10	1.40			1.96	H17. 9. 18	〃	〃	〃	〃	〃	○	○	○	
1.80	2.10	2.20	2.60	1.93	H26. 8. 6	〃	〃	〃	〃	H15. 4. 1	○	○	○	
1.20	1.50	2.30	2.92	2.21	H28. 8. 30	〃	〃	駒込ダム 建設所職員	(017) 777-3812	S 62. 9. 1	○	○	○	洪水予報 基準点
2.70	3.00	4.10	4.75	4.06	H25. 9. 16	〃	〃	〃	〃	〃	○	○	○	〃
1.20	1.60	2.00	2.23	1.62	H11. 10. 28	〃	〃	〃	〃	〃	○	○	○	〃
				1.61	H11. 10. 28	〃	〃	〃	〃	〃	○	○		
						〃	〃	〃	〃	〃				
						〃	〃	〃	〃	H13. 11. 1	○	○		
						10分 毎	10分 毎	〃	〃	〃				
1.80	2.10	2.20	2.50	3.67	H25. 9. 16	〃	〃	河川砂防 施設課職員	(017) 728-0200	S 25. 4. 1	○	○	○	

地域 県民局	観測所名	略号	対象河川		所在地	測器 種類
			水系名	河川名		
中	下十川	シモトガワ	岩木川	十川	藤崎町大字福島字富田62-1	テレメータ
	高杉	タカスギ	〃	大峰川	弘前市大字前坂字赤井96-1	〃
	独狐	トツコ	〃	後長根川	〃 大字町田字沖田86-3	〃
	堰口	セキグチ	〃	岩木川	〃 大字番館字長田118-12	〃
	平川合流点	ヒラカワゴウン リュウテン	〃	加藤川	弘前市大字津賀野字瀬ノ上143-28	〃
	土淵川分流	ツチブチガワ ブンリュウ	〃	土淵川	〃 大字桜ヶ丘	NTT 専用機
	寺沢川合流	テラサワガワ ゴウリュウ	〃	新土淵川	〃 大字樹木	〃
	土淵川開水路	ツチブチガワ カイスイロ	〃	〃	〃 大字樋の口	〃
	杉館	スギダテ	〃	引座川	平川市館山松橋243-1	テレメータ
	大和沢	オオワサワ	〃	大和川	弘前市大字小栗山字川合119-15	〃
	三ツ目内	ミツメナイ	〃	三ツ目内川	大鰐町大字居士字花岡21-22	〃
	虹貝	ニジカイ	〃	虹貝川	〃 大字虹貝字清川141-5	〃
	平川第一頭首工	ヒラカワダイイチ トウシュコウ	〃	平川	〃 大字宿川原字川崎	〃
	大鰐	オオワニ	〃	〃	〃 大字大鰐字川辺18-1	〃
	遠部ダム	トウベダム	〃	遠部沢	平川市碓ヶ関西碓ヶ関山1-1	〃
	久吉ダム	ヒサヨシダム	〃	津刈川	〃 〃 東碓ヶ関山1-106	〃
	旧大峰川	キユウダイ バチガワ	〃	旧大峰川	弘前市大字檜木字富岡1-2	〃
	相馬	ソウマ	〃	相馬川	弘前市大字水木在家字桜井252-1	〃
	大秋川	タイアキガワ	〃	大秋川	西目屋村大字大秋字開野58-208	〃
	舟打	フナウチ	〃	作沢川	弘前市大字相馬字萱葎30	〃
藤沢	フジサワ	〃	〃	〃 大字藤沢字野田64-6	〃	
腰巻	コシマキ	〃	腰巻川	弘前市大字高田2丁目101-18	〃	
中野川	ナカノガワ	〃	中野川	黒石市大字板留字落合野6-1地先	〃	
計23箇所						

水位(※1)				既往最大水位		観測状況		連絡員		観測開始 年月日	公表(※2)			備考
待機	注意	避難	危険	水位	起 日	定時	洪水時	氏 名	連絡方法		HP	携帯	メール	
2.08	2.38	2.90	3.40	3.11	H25. 9. 16	10分 毎	10分 毎	河川砂防 施設課職員	(0172) 32-1131	H13. 5. 15	○	○	○	
2.20	2.50		3.60	4.42	H25. 9. 16	〃	〃	〃	〃	H 6. 4. 1	○	○	○	
2.00	2.30	2.90	3.60	2.80	H25. 9. 16	〃	〃	〃	〃	〃	○	○	○	
1.40	2.20			2.63	H25. 9. 16	10分 毎	〃	〃	〃	H10. 4. 1	○	○	○	
1.60	2.00		3.00	2.44	H25. 9. 16	〃	〃	〃	〃	H 6. 4. 1	○	○	○	
				5.21	H25. 9. 16	〃	〃	〃	〃	S59. 4. 1	○	○		
				3.96	H25. 9. 16	〃	〃	〃	〃	〃	○	○		
				2.41	H25. 9. 16	〃	〃	〃	〃	〃	○	○		
2.42	2.72		4.64	4.18 ---	H25. 9. 16 ---	〃	〃	〃	〃	H 6. 4. 1 H30. 12. 25	○	○	○	上段:改修前 下段:改修後
3.20	3.50			3.68	H16. 9. 30	〃	〃	〃	〃	S25. 4. 1	○	○	○	
0.90	1.20		2.60	5.20 2.11	S50. 8. 20 H25. 9. 16	〃	〃	〃	〃	〃	○	○	○	上段:改修前 下段:改修後
2.10	2.40		3.00	3.25 2.81	S41. 7. 26 H22. 8. 31	〃	〃	〃	〃	〃	○	○	○	上段:改修前 下段:改修後
						毎時	〃	〃	〃	H 6. 4. 1	○	○		
2.80	3.30	4.50	5.10	4.36	H25. 9. 16	〃	〃	〃	〃	S51. 4. 1	○	○	○	
						〃	〃	〃	〃	〃				
						〃	〃	〃	〃	H 5. 10. 1				
1.30	1.60		4.60	3.89	H25. 9. 16	10分 毎	〃	〃	〃	H12. 4. 1	○	○	○	
1.70	2.00		4.20	2.94	H25. 9. 16	毎時	毎時	〃	〃	〃	○	○	○	
1.60	1.90			3.09	H25. 9. 16	10分 毎	10分 毎	〃	〃	〃	○	○	○	
						毎時	指示	相馬ダム 管理人	(0172) 84-3320	H15. 4. 1	○	○		
						〃	〃	〃	〃	〃	○	○		
1.70	2.00	2.50	3.00	1.70	H25. 9. 16	10分 毎	10分 毎	河川砂防 施設課職員	(0172) 32-1131	H13. 4. 1	○	○	○	
2.40	2.70		3.30	2.83	H14. 8. 11	〃	〃	〃	〃	〃	○	○	○	

地域 県民局	観測所名	略号	対象河川		所在地	測器 種類
			水系名	河川名		
三 八	馬淵南部	マベチナンプ	馬淵川	馬淵川	南部町大字沖田面字上村2-10	テレ メータ
	櫛引橋上流	クシビキバシ ジヨウリュウ	〃	〃	八戸市大字八幡字下陣屋46-1	〃
	桜 沢	サクラサワ	〃	浅水川	八戸市大字尻内町字根岸河原3-1	〃
	西 越	サイゴシ	〃	〃	新郷村大字西越字林ノ前47-1	〃
	下名久井	シモナクイ	〃	如来 堂 来川	南部町大字下名久井字白山2-1	〃
	二 又	フタマタ	〃	猿辺川	〃 大字小向字二又1-2	〃
	橋ノ下	ハシノシモ	〃	熊原川	三戸町大字川守田字橋ノ下	〃
	三 戸	サンノヘ	〃	〃	〃 大字川守田字関根川原76-6	〃
	上 郷	カミゴウ	〃	〃	田子町字平成田323	〃
	川 向	カワムカイ	〃	種子川 (田子川)	〃 大字田子字北川向51-5	〃
	新井田	ニイダ	新田 井川	新田 井川	八戸市大字田向字向河原32-3	〃
	島 守	シマモリ	〃	〃	〃 南郷大字島守十文字50-1	〃
	高 家	コウケ	〃	瀬内 月川	岩手県九戸郡軽米町大字高家第7地割字柏木 田31-2	〃
	松 館	マツダテ	〃	松館川	八戸市大字松館字辰ヶ口14-1	〃
	尻 引	シリビキ	五戸川	五戸川	〃 大字市川町字赤畑14-1	〃
	川 原 町	カワハラマチ	〃	〃	五戸町字八景47	〃
	又 重	マタシゲ	〃	〃	〃 大字倉石又重字伊藤谷地142	〃
	内 矢 沢	ウチヤザワ	馬淵川	浅水川	八戸市大字尻内町字内矢沢	自 記
	巻 の 下	マキノシタ	新井田川	新井田川	〃 大字是川字白蛇久保4-2	テレ メータ
	田 中	タナカ	〃	〃	〃 〃 字田中河原26-1	〃
	世 増 ダム	ヨマサリダム	〃	〃	八戸市南郷大字島守字崩向10-3	〃
	駒 木	コマキ	〃	雪谷川	岩手県九戸郡軽米町大字上館第20地割字横 井内86-1	〃
計22箇所						

水位(※1)				既往最大水位		観測状況		連絡員		観測開始 年月日	公表(※2)			備考
待機	注意	避難	危険	水位	起 日	定時	洪水時	氏 名	連絡方法		HP	携帯	メール	
4.70	5.00	5.50	6.60	9.05	H25. 9. 16	10分 毎	10分 毎	河川砂防 施設課職員	(0178) 27-5154	H17. 4. 1	○	○	○	
1.20	2.10	3.20	4.40	4.53	R 1. 10. 13	〃	〃	〃	〃	H31. 5. 1	○	○	○	
1.40	1.90	2.10	2.52	4.39	H11. 10. 28	〃	〃	〃	〃	H10. 4. 1	○	○	○	
1.60	1.90	1.95	2.10	2.30		〃	〃	〃	〃	H 6. 4. 1	○	○	○	
1.10	1.40			2.58	H23. 9. 22	〃	〃	〃	〃	H10. 4. 1	○	○	○	
1.90	2.20			3.07	H25. 9. 16	〃	〃	〃	〃	H14. 4. 1	○	○	○	
2.30	2.60	2.80	3.10	5.41	H25. 9. 16	〃	〃	〃	〃	H22. 1. 1	○	○	○	
2.00	2.30	2.70	2.93	4.28	H25. 9. 16	〃	〃	〃	〃	H 6. 4. 1	○	○	○	
1.50	2.00	3.60	4.30	2.97	H25. 9. 16	〃	〃	〃	〃	H10. 4. 1	○	○	○	
1.50	1.80	1.90	2.15	1.97	H14. 7. 11	〃	〃	〃	〃	S49. 5. 1	○	○	○	
3.20	3.50	4.20	4.45	4.20	H11. 10. 28	〃	〃	〃	〃	S41. 9. 1	○	○	○	
2.30	2.60	3.45	3.80	4.96	H11. 10. 28	〃	〃	〃	〃	S44. 5. 1	○	○	○	
1.20	1.50			2.78	H11. 10. 28	〃	〃	〃	〃	S56. 7. 1	○	○		
2.10	2.40			3.81	H28. 8. 30	〃	〃	〃	〃	H 6. 4. 1	○	○	○	
4.70	5.00	5.30	5.70	7.28	H11. 10. 28	〃	〃	〃	〃	H 8. 4. 1	○	○	○	
1.60	1.90	3.40	3.70	3.05	H11. 10. 28	〃	〃	〃	〃	H 6. 4. 1	○	○	○	
2.50	2.80	3.65	3.90	1.73	H25. 9. 16	〃	〃	〃	〃	H14. 4. 1	○	○	○	
1.30	1.60					〃	〃	有線自動応 答	(0178) 27-0126	H 6. 4. 1				
				4.54	H28. 8. 31	毎時	毎時	河川砂防 施設課職員	(0178) 27-5151	H15. 2. 20	○	○		
				6.47	H28. 8. 31	〃	〃	〃	〃	〃	○	○		
						10分 毎	10分 毎	〃	〃	H16. 4. 1				
				4.85	H28. 8. 30	毎時	毎時	〃	〃	H15. 2. 20	○	○		

地域 県民局	観測所名	略号	対象河川		所在地	測器 種類
			水系名	河川名		
西 北	相内	アイウチ	岩木川	相内川	五所川原市相内赤坂	テレ メータ
	今泉	イマイズミ	〃	今泉川	中泊町大字今泉字神山	〃
	薄市	ウスイチ	〃	薄市川	〃 大字薄市字飛石	〃
	高根	タカネ	〃	鳥谷川	〃 大字田茂木字若宮	〃
	中里	ナカサト	〃	中里川	〃 大字尾別字浅井	〃
	金木	カナギ	〃	金木川	五所川原市金木町菅原	〃
	喜良市	キライチ	〃	小田川	〃 〃 喜良市相野山	〃
	長富	ナガトミ	〃	飯詰川	〃 大字長富字竹崎	〃
	川山	カワヤマ	〃	旧十川	〃 大字長橋字広野	〃
	漆川	ウルシカワ	岩木川	松野 木川	五所川原市大字漆川字玉椿	〃
	五林平	ゴリンタイ	〃	十川	板柳町大字五林平字三宅	〃
	福泉	フクイズミ	〃	飯詰川	五所川原市大字飯詰字福泉	〃
	飯詰ダム	イイズメダム	〃	〃	〃 大字飯詰字影日沢842-2	〃
	小泊ダム	コドマリダム	小泊川	小泊川	中泊町大字小泊字成滝132	〃
	山朝橋	ヤマチヨウバシ	〃	〃	〃 〃 字朝間10-32	〃
	豊富	トヨトミ	岩木川	山田川	つがる市富蒔町雁泊25	〃
	館岡橋	タテオカバシ	〃	〃	〃 木造館岡川辺2-5地先	〃
計17箇所						
西 北 (鯺ヶ沢)	安田橋	ヤスダバシ	鳴沢川	鳴沢川	鯺ヶ沢町大字北浮田町字外馬屋	テレ メータ
	中村	ナカムラ	中村川	中村川	〃 大字中村町字中清水崎18	〃
	日照田	ヒデリタ	赤石川	赤石川	〃 大字日照田町字野脇359地先	〃
	追良瀬下流	オイラセカリユウ	追良 瀬川	追良 瀬川	深浦町大字追良瀬字相野山	〃
	岩崎	イワサキ	笹内川	笹内川	〃 大字岩崎字房崎8-1	〃
計5箇所						

水位(※1)				既往最大水位		観測状況		連絡員		観測開始 年月日	公表(※2)			備考
待機	注意	避難	危険	水位	起 日	定時	洪水時	氏 名	連絡方法		HP	携帯	メール	
3.10	3.70			6.20	H22. 9. 1	10分 毎	10分 毎	河川砂防 施設課職員	(0173) 35-2107	H 6. 4. 1	○	○	○	
2.70	3.00			3.98	H22. 9. 1	〃	〃	〃	〃	〃	○	○	○	
4.00	4.80			5.16	H24. 9. 10	〃	〃	〃	〃	〃	○	○	○	
1.00	1.30			1.78	H16. 11. 27	〃	〃	〃	〃	H13. 4. 1	○	○	○	
4.30	4.60			5.56	H26. 8. 6	〃	〃	〃	〃	〃	○	○	○	
5.20	5.50	5.80	6.80	7.54	H26. 8. 6	〃	〃	〃	〃	S41. 1. 1	○	○	○	
21.90	22.20			22.86	H14. 8. 11	〃	〃	〃	〃	H 6. 4. 1	○	○	○	
6.50	6.80			8.12	H26. 8. 6	〃	〃	〃	〃	S41. 1. 1	○	○	○	
5.30	5.60	6.90	7.38	6.21	H26. 8. 6	〃	〃	〃	〃	H 6. 4. 1	○	○	○	
5.90	6.20	6.60	7.10	7.35	H26. 8. 6	〃	〃	〃	〃	H 6. 4. 1	○	○	○	
11.00	11.30	12.80	13.16	13.94	H25. 9. 16	〃	〃	〃	〃	S55. 9. 1	○	○	○	
						〃	〃	〃	〃	S47. 1. 1	○	○		
						〃	〃	〃	〃	〃				
						〃	〃	〃	〃	H 8. 4. 1				
						〃	〃	〃	〃	H 9. 1. 1	○	○		
1.10	1.40			2.00 以上	S56. 8. 24	〃	〃	〃	〃	S37. 7. 1	○	○	○	
1.67	1.97			2.40	H25. 9. 16 H26. 8. 6	〃	〃	〃	〃	H 6. 3. 25	○	○	○	
1.55	1.85			3.78	H25. 9. 16	10分 毎	10分 毎	河川砂防 担当職員	(0173) 72-3135	H 6. 3. 25	○	○	○	
7.90	8.20	8.90	9.70	10.75	H25. 9. 16	〃	〃	〃	〃	H10. 3. 1	○	○	○	
2.73	3.03			3.03	H18. 5. 23	〃	〃	〃	〃	H 6. 3. 25	○	○	○	
5.80	6.10			6.47	H26. 8. 6	〃	〃	〃	〃	H12. 4. 1	○	○	○	
1.10	1.40			1.57	H22. 9. 20	〃	〃	〃	〃	〃	○	○	○	

地域 県民局	観測所名	略号	対象河川		所在地	測器 種類
			水系名	河川名		
上 北	七戸	シチノヘ	高瀬川	高瀬川 (七戸川)	七戸町字七戸323-1	テ レ メ ー タ
	乙供	オットモ	〃	赤川	東北町字膳前	〃
	古間木山	フルマギヤマ	〃	古間 川	三沢市字古間木山63	〃
	天間館	テンマダテ	〃	坪川	七戸町字舟場向川久保56-5	〃
	向中野	ムカイナカノ	〃	中野川	〃 字橋ノ上55-1	〃
	百石	モモイシ	奥瀬 入川	奥瀬 入川	おいらせ町新助川原10-3	〃
	鶴喰	ツルバミ	〃	〃	六戸町大字犬落瀬字長漕147-2	〃
	相坂	オオサカ	〃	〃	十和田市大字相坂字上鴨入32-2	〃
	中振	チュウセリ	〃	〃	〃 大字三本木字矢神117	〃
	焼山	ヤケヤマ	〃	〃	〃 大字奥瀬字栃久保182	〃
	米田	マイタ	〃	後藤川	〃 大字米田字佐野45-1	〃
	深堀	フカボリ	〃	生内川	〃 大字奥瀬字中ノ渡206-1	〃
	石渡	イシワタリ	〃	熊沢 の 川	〃 大字法量字北向6-12	〃
	仙ノ沢	センノサワ	〃	片淵川	〃 大字奥瀬字中通53-6	〃
	中里	ナカサト	〃	中里川	〃 大字法量字中里233	〃
	中屋敷	ナカヤシキ	野辺地 川	野辺地 川	野辺地町字川目23	〃
	観音林脇	カンノ シ ワ キ	野辺地 川	枇杷野 川	野辺地町字観音林脇25-5	〃
	戸鎖	トクサリ	戸鎖川	戸鎖川	六ヶ所村大字鷹架字後川目42-25	〃
	桧木	ヒノキ	桧木川	桧木川	横浜町字桧木15-4	〃
	中野平	ナカノタイ	明神川	明神川	おいらせ町黒坂谷地239-3	〃
高森	タカモリ	野辺地川	野辺地 川	東北町字清水目深山	〃	
添ノ沢	ソエノサワ	〃	〃	〃 字川向11-1地先	〃	
下清水目	シモシミズメ	〃	〃	〃 字石坂3-1	〃	
清水目ダム	シミズメダム	〃	〃	〃 字清水目深山1-11	〃	
計24箇所						

水位(※1)				既往最大水位		観測状況		連絡員		観測開始 年月日	公表(※2)			備考
待機	注意	避難	危険	水位	起日	定時	洪水時	氏名	連絡方法		HP	携帯	メール	
1.60	1.90	2.50	2.90	2.28	H23. 9. 22	10分 毎	10分 毎	河川砂防 施設課職員	(0176) 23-4311	H 6. 4. 1	○	○	○	
1.50	1.80	3.80	4.20	2.52	H25. 9. 16	〃	〃	〃	〃	〃	○	○	○	
0.60	0.70	0.80	0.94	-	-	〃	〃	〃	〃		○	○	○	
1.90	2.20			5.17	H28. 8. 30	〃	〃	〃	〃	H 6. 4. 1	○	○	○	
3.20	3.50			4.20	H19. 11. 12	〃	〃	〃	〃	〃	○	○	○	
3.50	3.80	6.90	7.30	5.85	H 6. 9. 16	〃	〃	〃	〃	S31. 4. 1	○	○	○	
3.60	3.90	6.60	7.10	5.37	H28. 8. 30	〃	〃	〃	〃	H11. 4. 1	○	○	○	
2.20	2.50	6.10	6.70	4.23	H28. 8. 30	〃	〃	〃	〃	H 6. 4. 1	○	○	○	
2.20	2.50	3.50	3.90	4.44	H28. 8. 30	〃	〃	〃	〃	S58. 6. 23	○	○	○	
2.50	2.80	3.30	3.60	4.44	H28. 8. 30	〃	〃	〃	〃	〃	○	○	○	
1.20	1.50			2.62	H11. 10. 28	〃	〃	〃	〃	H 6. 4. 1	○	○	○	
1.20	1.50			2.18	H25. 9. 16	〃	〃	〃	〃	H12. 4. 1	○	○	○	
1.10	1.40			2.27	H28. 8. 30	〃	〃	〃	〃	H11. 4. 1	○	○	○	
1.00	1.30			1.30	H23. 9. 22	〃	〃	〃	〃	H12. 4. 1	○	○	○	
1.00	1.30			2.31	H28. 8. 30	〃	〃	〃	〃	H11. 4. 1	○	○	○	
1.00	1.30	1.90	2.30	1.52	H25. 9. 16	〃	〃	〃	〃	H 7. 4. 1	○	○	○	
0.90	1.20	1.60	1.90	2.02	H19. 11. 12	〃	〃	〃	〃	H 6. 4. 1	○	○	○	
1.10	1.40			1.49	H28. 8. 23	〃	〃	〃	〃	H8. 4. 1	○	○	○	
2.40	2.70			1.80	H19. 9. 7	〃	〃	〃	〃	H 6. 4. 1	○	○	○	
1.20	1.50	2.00	2.20	2.34	H25. 9. 16	〃	〃	〃	〃	H19. 4. 1	○	○	○	
						毎時	毎時	〃	〃	H 4. 4. 1	○	○		
						〃	〃	〃	〃	〃	○	○		
						〃	〃	〃	〃	〃	○	○		
						10分 毎	10分 毎	〃	〃	H12. 4. 1				

地域 県民局	観測所名	略号	対象河川		所在地	測器 種類
			水系名	河川名		
下 北	大畑	オオハタ	大畑川	大畑川	むつ市大畑町湯坂下136-1地先	テレメータ
	小目名	コメナ	〃	〃	〃 大畑町小目名村40-29地先	〃
	古佐井	コサイ	古井佐川	古井佐川	佐井村大字佐井字古佐井川目28	〃
	福浦	フクウラ	福浦川	福浦川	〃 大字長後字福浦川目70-1	〃
	脇野沢	ワキノサワ	脇野沢川	脇野沢川	むつ市脇野沢桂沢261-2地先	〃
	新田	シンデン	川内川	川内川	〃 川内町新田302-3	〃
	川内ダム	カノウチダム	〃	〃	〃 〃 福浦山314	〃
	田名部	タナブ	田部名川	田部名川	〃 新町9	〃
	分水門下流	ブンスイモン カリユウ	〃	〃	〃 大字田名部字袋部	自記
	分水門上流	ブンスイモン ジョウリュウ	〃	〃	〃 〃 〃	〃
	鹿橋	シシバシ	〃	〃	東通村大字蒲野沢字新橋8-1	テレメータ
	小川	オガワ	〃	小川	むつ市小川町二丁目10	〃
	放水路 分点	ハウスイロ ブンリュウテン	〃	〃	〃 〃 一丁目26	〃
	新田名部	シントナブ	〃	新田名川	〃 若松町14	〃
	正津川	ショウツガワ	正津川	正津川	〃 大畑町正津川戦敷319-1地先	〃
	焼畑	ヤケハタ	奥戸川	奥戸川	大間町大字奥戸字焼畑53-16	自記
	二股	フタマタ	〃	〃	〃 〃 字二股山国有林	〃
計17箇所						

水位(※1)				既往最大水位		観測状況		連絡員		観測開始 年月日	公表(※2)			備考
待機	注意	避難	危険	水位	起 日	定時	洪水時	氏 名	連絡方法		HP	携帯	メール	
1.55	1.85	2.70	2.97	2.76	H10. 9. 16	10分 毎	10分 毎	河川砂防 施設課職員	(0175) 22-8581	H 6. 4. 19	○	○	○	
2.50	2.80	4.25	4.75	5.30	H10. 9. 16	〃	〃	〃	〃	〃	○	○	○	
1.10	1.40			2.15	H10. 9. 16	〃	〃	〃	〃	〃	○	○	○	
1.00	1.30			3.10	S50. 7. 28	〃	〃	〃	〃	S47. 4. 18	○	○	○	
1.50	1.80	2.80	3.05	2.45	H28. 8. 30	〃	〃	〃	〃	H 6. 4. 1	○	○	○	
						〃	〃	〃	〃	H 4. 10. 19	○	○		
						〃	〃	〃	〃	〃				
2.10	2.35	2.40	2.50	2.65	H 6. 9. 23	〃	〃	〃	〃	H 6. 4. 1	○	○	○	
						〃	〃	むつ山辺沢 土地改良区	(0175) 22-8460	S56. 4. 1				
						〃	〃	〃	〃	〃				
2.10	2.40	2.70	3.10	3.82	H28. 8. 17	〃	〃	河川砂防 施設課職員	(0175) 22-8581	H 6. 4. 19	○	○	○	
1.45	1.75	1.95	2.10	2.79	H 6. 9. 23	〃	〃	〃	〃	〃	○	○	○	
						〃	〃	〃	〃	H19. 9. 1	○	○		11月下旬~4月 下旬観測休止
						〃	〃	〃	〃	S56. 4. 19	○	○		
1.45	2.45			2.63	H28. 8. 17	〃	〃	〃	〃	H12. 4. 1	○	○	○	
						〃	〃	〃	〃	S12. 8. 12				
						〃	〃	〃	〃	H11. 4. 1				

(2) 国土交通省

ア 青森河川国道事務所

観測所名	略号	対象河川		位置	測器種類
		水系名	河川名		
上岩木橋	カミイワシバシ	岩木川	岩木川	弘前市大字下湯口字青柳	テレメータ
石川	イシカワ	〃	平川	弘前市大字石川字春留岡	〃
豊平橋	トヨヒシトラ	〃	〃	南津軽郡田舎館村大字豊蒔字川崎2-1	〃
百田	モモタ	〃	〃	弘前市大字津賀野字宮崎	〃
三世寺	サンゼジ	〃	岩木川	弘前市大字三世寺字鳴瀬	〃
幡龍橋	バンリュウバシ	〃	〃	北津軽郡板柳町大字板柳字川面	〃
五所川原	ゴシヨラガワ	〃	〃	五所川原市寺町	〃
繁田	シゲタ	〃	〃	五所川原市金木町神原桜元	〃
若宮	ワカミヤ	〃	〃	北津軽郡中泊町大字田茂木字若宮	〃
十三	ジユウンサ	〃	〃	五所川原市十三羽黒崎	〃
冬部	フユベ	馬淵川	馬淵川	岩手県岩手郡葛巻町田名部字下冬部	〃
似鳥	ニタドリ	〃	安比川	岩手県二戸市似鳥字上沖野	〃
石切所	イシキリドコロ	〃	馬淵川	岩手県二戸市石切所字船場19-1	〃
剣吉	ケンヨシ	〃	〃	三戸郡南部町大字剣吉字長治河原	〃
櫛引橋	クシビシバシ	〃	〃	八戸市大字櫛引字櫛引	〃
尻内橋	シリウシチバシ	〃	〃	八戸市大字尻内字前河原	〃
大橋	オオハシ	〃	〃	八戸市大字長苗代字内舟渡	〃
新大橋	シンオオハシ	〃	〃	八戸市大字河原木字川目	〃

イ 高瀬川河川事務所

観測所名	略号	対象河川		位置	測器種類
		水系名	河川名		
上野	ウワノ	高瀬川	高瀬川 (七戸川)	上北郡東北町大字上野字揚地ノ下16	テレメータ
土場川	ドバガワ	〃	土場川	上北郡東北町字土場川176	〃
沼崎	ヌマザキ	〃	高瀬川 (小川原湖)	上北郡東北町大字大浦字南谷地	〃
鶴ヶ崎	ツルガキ	〃	〃	上北郡東北町字横志多28-4	〃
小川原湖	オガワコ	〃	〃	上北郡東北町小川原湖内	〃
高瀬川	タカセワ	〃	高瀬川	三沢市大字天ヶ森字天ヶ森6-1	〃
河口	カコウ	〃	〃	上北郡六ヶ所村大字平沼字道ノ上10-2	〃
赤川	アカガワ	〃	赤川	上北郡七戸町字李沢家ノ前	〃
砂土路川	サドロワ	〃	砂土路川	上北郡東北町大字大浦字川内	〃
姉沼川	アネガワ	〃	姉沼川	三沢市大字三沢字猫又106-46	〃
高瀬橋	タカセシ	〃	高瀬川	上北郡六ヶ所村大字倉内	〃
中津川	ナカツ	〃	中津川	上北郡東北町大字大浦字助十郎崎103	〃

ウ 岩木川ダム統合管理事務所

観測所名	略号	対象河川		位置	測器種類
		水系名	河川名		
葛川	クヅカワ	岩木川	浅瀬川 石瀬川	平川市葛川折戸5-2	テレメータ
温湯	ヌルユ	〃	〃	黒石市大字袋字村元2-11	〃
朝日橋	アサヒシ	〃	〃	南津軽郡田舎館村大字川部字下川原10-3	〃
大曲	オガマリ	〃	〃	南津軽郡田舎館村大字大曲字船橋240-1	〃

(3) 青森県農林水産部及び東北農政局所管観測所

観測所名	略号	対象河川		位置	測器種類
		水系名	河川名		
二ノ倉ダム	ニノクラダム	五戸川	五戸川	三戸郡新郷村大字戸来字雨池11-59	自記
金ヶ沢	カネガサワ	〃	〃	三戸郡新郷村大字戸来字大欠2	テレメータ
菅場	スガバ	〃	〃	三戸郡新郷村大字戸来字雨池11-2	〃
一ノ沢	イチノサワ	〃	三川目川	三戸郡新郷村大字戸来字又木堂15	〃
又木戸ダム	マタキドダム	〃	〃	新郷村大字戸来字石無坂4-174	自記
弥勒	ミロク	馬淵川	熊原川	三戸郡田子町字北来満山国有林539林班ほ3小班	テレメータ
夏坂ダム	ナツサカ	〃	〃	三戸郡田子町大字夏坂字大川目68	自記
道前	ドウゼン	〃	〃	三戸郡田子町大字遠瀬字川倉下タ11-4	テレメータ
花木ダム	ハナキ	〃	杉倉川	三戸郡田子町大字遠瀬字花木123	自記
杉倉	スギクラ	〃	〃	三戸郡田子町大字遠瀬字遠瀬深山国有林19林班る7小班	テレメータ
弥瀬山	ミセヤマ	高瀬川	坪川	上北郡七戸町字北天間館国有林29林班3-2	〃
天間ダム	テンマ	〃	〃	上北郡七戸町字北天間館国有林27林班3-1	自記
坪	ツボ	〃	〃	上北郡七戸町字天間館前川原8-2	テレメータ
附田	ツクダ	〃	〃	上北郡七戸町字夷堂35-8	〃
作田ダム	サクタ	〃	作田川	上北郡七戸町字銀南木180-3	自記
大作	ダイサク	〃	〃	上北郡七戸町字七戸深山国有林118林班へ1	テレメータ
左組	サグミ	〃	〃	上北郡七戸町字左組33-22	〃
川原	カワハラ	〃	高瀬川	上北郡七戸町字東上川原28-2	〃
大池	オオイケ	〃	〃	上北郡七戸町字大池158-29	〃
原子	ハラコ	〃	坪川	上北郡七戸町字五庵ノ下328-2	〃
上指久保	カミサシクボ	奥入瀬川	後藤川	十和田市大字滝沢字上指久保70	〃
和田ダム	ワダ	高瀬川	高瀬川	上北郡七戸町字山館29-37	〃
山館	ヤマダテ	〃	〃	上北郡七戸町字山館24-32	〃
山屋	ヤマヤ	〃	〃	上北郡七戸町字山屋84-2	〃
小田川ダム	オダガワダム	岩木川	小田川	五所川原市金木町嘉瀬西嘉瀬山1-1	〃
猫沢	ネコサワ	〃	〃	五所川原市金木町嘉瀬西嘉瀬山1-12	〃
浮州	ウキス	〃	〃	五所川原市金木町浮州65-331	〃
桔梗野	キキョウノ	〃	〃	五所川原市金木町喜良市桔梗野41-128	〃
相馬ダム	ソウマ	〃	作沢川	弘前市大字沢田字園村63-24	〃
舟打	フナウチ	〃	〃	弘前市大字相馬字萱菴30	〃
藤沢	フジサワ	〃	〃	弘前市大字藤沢字野田64-6	〃
大不動	オオフドウ	奥入瀬川	藤島川	十和田市大字米田字清瀬619先	〃
藤島	フジシマ	〃	〃	十和田市大字藤島字柳原249先	〃
南岸種原	ナンガンタネハラ	〃	後藤川	十和田市大字米田字山中16-61先	〃
柳町	ヤナギマチ	〃	〃	六戸町大字柳町字下川原155先	〃
浪岡ダム	ナミオカダム	岩木川	王余魚沢川	青森市浪岡大字王余魚沢字片子都谷森1-439	自記
都谷森	トヤモリ	〃	浪岡川	青森市浪岡大字王余魚沢字片子都谷森1-5	テレメータ
二庄内ダム	ニショウナイダム	〃	二庄内川	黒石市大字二庄内字根平1-14地先	自記
早瀬野ダム	ハヤセノダム	〃	虹貝川	南津軽郡大鰐町大字早瀬野字扇沢66-21地先	〃

3-3-3 潮位観測所

所管機関名	観測地点名	対象海岸名	所在地	管理者	観測員		観測の方式	緯度(北緯)	経度(東経)	観測基準面の標高(c.m)	定時	観測開始年月日
					氏名	連絡先						
気象庁	深浦	日本海	西津軽郡深浦町深浦	青森地方気象台	職員	(017) 741-7411	電波式	40° 39'	139° 56'	-129.8	随時	S 47. 4
	下北	太平洋	むつ市関根	〃	〃	〃	〃	41° 22'	141° 14'	-265.4	〃	H 8. 4
国土交通省 港湾局	青森	陸奥湾	青森市港町	青森港務所	工務課	(017) 775-2183	フロート式	40° 50'	140° 46'	-176.7	〃	S 30. 9
	八戸	太平洋	八戸市鮫町	八戸港湾・空港整備事務所	工務課	(0178) 22-9395	〃	40° 32'	141° 33'	-101.5	〃	S 38. 5
	むつ川	太平洋	上北郡六ヶ所村鷹架	〃	〃	〃	〃	40° 56'	141° 23'	-101.1	〃	S 60. 4
第二管区 海上保安庁	竜飛	津軽海峡	東津軽郡外ヶ浜町三厩梨の木間	第二管区海上保安庁	嘱託員	(0174) 38-2506	〃	41° 15'	140° 23'	-101.6	〃	S 59. 4
国土 院理	浅虫	陸奥湾	青森市浅虫	東北地方測量部	嘱託員	(017) 752-3182	〃	40° 54'	140° 52'	-93.5	〃	S 29. 5

3-3-4 冬期気象観測地点

所轄公所 (地域県民局)	観測地点名	観測種目	所在地	施設管理者
東 青	青 森	気温、風、積雪	青森市大字花園1-17-19	青森地方気象台
	高 田 B P	〃	〃 大字高田字朝日山	青森県
	横 内	〃	〃 大字横内字亀井54-8	〃
	平 内	〃	平内町山口字赤坂63	〃
	蟹 田	気温、風 積雪	外ヶ浜町字蟹田鰐ヶ淵 〃 字蟹田中師火箱沢15-2	青森地方気象台 青森県
	今 別	気温、風、積雪	今別町今別字中沢	青森地方気象台
	酸 ケ 湯	〃	青森市大字荒川字南荒川山国有林酸ヶ湯沢	〃
	田 代 平	〃	〃 大字駒込字南駒込山1-244	青森県
	内 真 部	〃	〃 大字清水字浜本135-1「北中学校グラウンド内」	〃
	浪 岡	〃	〃 大字浪岡字稲村94「浪岡庁舎構内」	〃
	青 森 大 谷	気温、風、積雪	〃 大字大谷字小谷	青森地方気象台
	み ち の く 管 理 事 務 所 新 赤 沢 橋 (料金所付近)	気温、風、積雪 風	〃 大字滝沢字東滝沢国有林内 〃 〃 〃	青森県 〃
	小 計	13		
中 南	弘 前	気温、風、積雪	弘前市大字和田町	青森地方気象台
	黒 石	気温、風 積雪	黒石市馬場尻南 〃 大字緑ヶ丘136	〃 青森県
	百 沢	気温、風、積雪	弘前市大字百沢字笹平8-16「百沢担い手センター隣り」	〃
	温 川	〃	平川市大字切明字津根川森1-39	〃
	大 鱒	〃	大鱒町大字虹貝字清川50-1「スキー場駐車場内」	〃
	田 代	〃	西目屋村大字田代字稲元12-1「西目屋小学校裏」	〃
	平 賀	〃	平川市大字小和森字種取7-24	〃
	沖 揚 平	〃	黒石市大字大川原字蛭貝沢257-1	〃
	大 川 原	〃	〃 大川原字森合沢72	〃
	大 石	〃	弘前市大字十腰内字猿沢2397-1「弘前市埋立処分場入口」	〃
	碓 ケ 関	〃	平川市碓ヶ関字阿原	青森地方気象台
	小 計	11		

所轄公所 (地域県民局)	観測地点名	観測種目	所在地	施設管理者
三八	八戸	気温、風、積雪	八戸市大字湊町字館鼻	青森地方気象台
	八戸	〃	〃 大字尻内町字渡の葉23-3	青森県
	夏坂	〃	田子町大字夏坂字夏坂134-3	〃
	金ヶ沢	〃	新郷村大字戸来字白旗8-1「小坂地区公民館」	〃
	五戸	〃	五戸町大字豊間内字地藏平1-1059	〃
	市野沢	〃	八戸市南郷区市野沢字中市野沢44-10「野球場ライトの裏」	〃
	田子	〃	田子町大字相米字月野39-1	〃
	階上	〃	階上町大字道仏字天当平1-87「役場庁舎構内」	〃
	三戸	〃	三戸町大字川守田字寺ノ沢	青森地方気象台
小計	9			
西北	五所川原	気温、風、積雪	五所川原市松島町	青森地方気象台
	前田野目	〃	〃 大字前田野目字野脇131-2	青森県
	板柳	〃	板柳町大字福野田字実田11-7「町民プール奥」	〃
	金木	〃	五所川原市金木町嘉瀬萩元709	〃
	今泉	〃	中泊町大字今泉字神山59-1	〃
	今泉山	〃	〃 大字今泉山国有林	〃
	小泊	〃	〃 大字小泊字南小泊山国有林	〃
	市相内	気温、風	五所川原市相内	青森地方気象台
小計	8			
(鱒ヶ沢)	鱒ヶ沢	気温、風、積雪	鱒ヶ沢町大字舞戸町字小夜	青森地方気象台
	深浦	〃	深浦町大字深浦字岡町	〃
	車力	〃	つがる市車力町屏風山1-377「むらおこし拠点館敷地内」	青森県
	関	〃	深浦町大字関字豊田215-9	〃
	岩崎	〃	〃 大字正道尻字小磯40	〃
	林	〃	つがる市木造林字千年42-3	〃
	第二松代	〃	鱒ヶ沢町大字松代町字白沢203-2	〃
小計	7			
上北	十和田	気温、風、積雪	十和田市相坂字相坂	青森地方気象台
	平山	〃	〃 大字不動字平山2-2「旧平山診療所敷地内」	青森県

所轄公所 (地域県民局)	観測地点名	観測種目	所在地	施設管理者
上 北	焼 山	気温、風、積雪	〃 大字法量字焼山64-2	青森県
	休 屋	気温、風	〃 大字奥瀬字十和田湖畔休屋	青森地方気象台
	宇 樽 部	積雪	〃 大字奥瀬字十和田462	青森県
	六 戸	気温、風、積雪	六戸町大字犬落瀬字前谷地60「役場駐 車場の花壇」	〃
	乙 供	〃	東北町字塔ノ沢1-414	〃
	六 ケ 所	気温、風	六ヶ所村大字倉内字笹崎	青森地方気象台
	水 喰	積雪	東北町字切左坂道ノ上38-118	青森県
	野 辺 地	気温、風、積雪	野辺地町字有戸鳥井平	青森地方気象台
	横 浜	〃	横浜町雲雀平1-16	青森県
	根 井	〃	三沢市大字三沢字戸崎101-1016「三沢 市清掃センター」	〃
	尾 駱	〃	六ヶ所村大字尾駱字野附1042-1「尾 駱診療所敷地内」	〃
	三 沢	気温、風	三沢市東町	青森地方気象台
	木 ノ 下	積雪	おいらせ町字古間木山50-1601	青森県
	七 戸	気温、風、積雪	七戸町字倉越92-2	〃
	谷地 (休止中)	〃	十和田市大字法量字谷地126	〃
	大 坪 川 橋	風	上北郡七戸町字中天間館国有林内	〃
みちのくトンネル (七戸側)	気温、風、積雪	〃 〃 〃	〃	
小 計	16			
下 北	む つ	気温、風、積雪	むつ市金曲	青森地方気象台
	近 川	〃	〃 大字奥内字竹立16-25	青森県 (原子力安全対策課)
	老 部	〃	東通村大字白糠字前田20	青森県
	尻 労	〃	〃 大字尻労字中野	〃
	大 畑	〃	むつ市大字大畑町湯坂下15-27	〃
	大 間	〃	大間町大字大間字狼丁	青森地方気象台
	佐 井	〃	佐井村大字佐井字古佐井川目2-7	青森県
	川 内	〃	むつ市川内町字板子塚21-3	〃
	畑	〃	〃 川内町字家ノ辺100-87	〃
	川 内 野 平	〃	佐井村大字長後字野平273	〃
	脇 野 沢	〃	むつ市脇野沢字桂沢	青森地方気象台

所轄公所 (地域県民局)	観測地点名	観測種目	所在地	施設管理者
下 北	風 間 浦	気温、風、積雪	風間浦村大字易国間字大川目30-6	青森県
	薬 研	〃	むつ市大畑町朝比奈嶽国有林	〃
	小 田 野 沢	気温、風	東通村小田野沢字中川目	青森地方气象台
	小 計	14		
	合 計	78		

(別表－1)

冬期気象観測点の警戒積雪深

観測地点名	警戒積雪深	観測地点名	警戒積雪深
青森	100 (100)	鯨ヶ沢	67
高田B P		深浦	50
横内	125 (200)	車力	65 (80)
平内	75 (90)	関	55 (75)
蟹田	85 (150)	岩崎	50 (50)
今別	95	林	50 (80)
酸ヶ湯	407	第二松代	235 (240)
田代平	210	十和田	54
内真部	110	平山	75 (70)
浪岡	120 (160)	焼山	105 (160)
弘前	90 (90)	宇樽部	135 (150)
黒石	100 (100)	六戸	50 (50)
百沢	155 (140)	乙供	80 (70)
温川	225 (150)	水喰	95 (110)
大鰐	75 (90)	野辺地	100 (100)
田代	—	横浜	85 (90)
平賀	80 (60)	根井	50 (50)
沖揚平	325	尾駈	90 (80)
大川原	175	木ノ下	50 (60)
大石	125	七戸	85 (100)
碓ヶ関	97	谷地	290
八戸気象	50	むつ	80 (80)
八戸	50 (35)	近川	65 (75)
夏坂	110 (110)	老部	55 (80)
金ヶ沢	80 (85)	尻労	50
五戸	55 (75)	大畑	70 (120)
市野沢	55 (60)	大間	50
田子	70 (120)	佐井	50 (50)
階上	55 (55)	川内	90 (140)
三戸	59	畑	130 (145)
五所川原	110 (110)	脇野沢	80
前田野目	140 (200)	川内野平	140
板柳	105 (120)	風間浦	60
金木	100 (90)	薬研	140
今泉	70 (95)		
今泉山	120		
小泊	75 (60)		

指定観測点の警戒積雪深

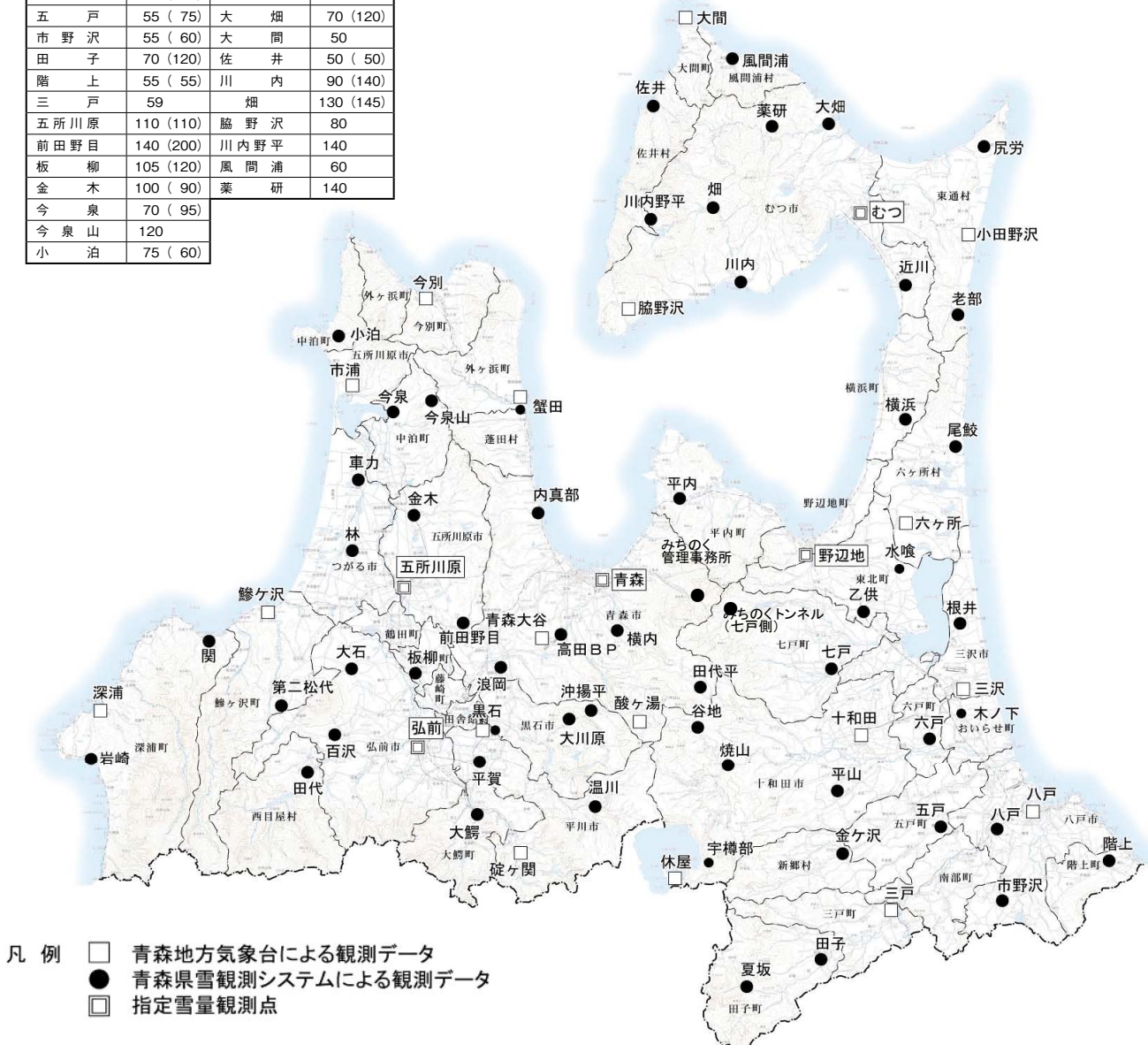
観測地点名	警戒積雪深
青森	100
弘前	90
五所川原	110
野辺地	100
むつ	80

単位 cm

警戒積雪深

H8～H17年までの観測点の最大積雪深の平均値を基に算出。
※ () は変更前の観測地点の警戒積雪深

冬期気象観測点位置図



3-3-5 地震観測網

(1) 地震観測施設（気象庁）

震度観測点名称	所在地	緯度	経度	計測機器
青森市花園	青森市花園1-17-19（青森地方気象台）	40° 49′	140° 46′	計測震度計
八戸市湊町	八戸市大字湊町字館鼻	40° 31′	141° 31′	計測震度計
八戸市島守	八戸市南郷大字島守字外田山	40° 22′	141° 30′	計測震度計・地震計
深浦町深浦岡町	西津軽郡深浦町大字深浦字岡町	40° 38′	139° 56′	計測震度計
深浦町長慶平	西津軽郡深浦町大字長慶平字仁瀬	40° 35′	140° 00′	計測震度計・地震計
むつ市金曲	むつ市金曲	41° 17′	141° 12′	計測震度計
むつ市大畑町奥薬研	むつ市大畑町赤滝山国有林	41° 23′	141° 02′	計測震度計・地震計
五所川原市栄町	五所川原市栄町	40° 47′	140° 26′	計測震度計
五所川原市太田	五所川原市太田太田山国有林	41° 03′	140° 24′	計測震度計・地震計
弘前市和田町	弘前市大字和田町	40° 36′	140° 27′	計測震度計
弘前市弥生	弘前市大字百沢字東岩木山	40° 39′	140° 21′	計測震度計・地震計
鯨ヶ沢町本町	西津軽郡鯨ヶ沢町大字本町	40° 46′	140° 12′	計測震度計
平内町小湊	東津軽郡平内町大字小湊字後菴	40° 55′	140° 57′	計測震度計
七戸町北天間館	上北郡七戸町字北天間館国有林	40° 47′	141° 03′	計測震度計・地震計
六ヶ所村尾駁	上北郡六ヶ所村大字尾駁字野附	40° 58′	141° 22′	計測震度計
六ヶ所村出戸	上北郡六ヶ所村出戸字棚沢	41° 00′	141° 21′	計測震度計・地震計
五戸町古館	三戸郡五戸町字古館	40° 31′	141° 18′	計測震度計
東通村砂子又蒲谷地	下北郡東通村砂子又字蒲谷地	41° 15′	141° 20′	計測震度計・地震計

（平成29年10月1日現在）

(2) 津波観測施設（気象庁）

観測点名	所在地	緯度	経度	観測機器
むつ市関根浜	むつ市大字関根字北関根	41° 21′	141° 14′	津波観測計・巨大津波観測計
深浦	西津軽郡深浦町大字深浦字苗代沢	40° 38′	139° 55′	検潮儀・巨大津波観測計
八戸港 ^{*1}	八戸市築港街第一埠頭	40° 32′	141° 33′	巨大津波観測計

（平成29年10月1日現在）

*1 八戸港における津波の高さは、東北地方整備局所管の八戸港検潮所で観測するが、計測範囲を超える大きな津波は、気象庁の巨大津波観測計で観測する。

(3) 強震観測施設 (防災科学技術研究所)

観測地点	名 称	都道府県	市、郡	所 在 地 (そ の 他)
AOM001	大間	青森県	下北郡	大間町大字大間字大間平 20 - 141
AOM002	福浦	青森県	下北郡	佐井村大字長後字福浦川目 70 - 1
AOM003	大畑	青森県	むつ市	大畑町中島 108 - 5
AOM004	尻屋	青森県	下北郡	東通村大字尻屋字石倉 38 - 19
AOM005	むつ	青森県	むつ市	金谷 1 丁目 46 番
AOM006	川内	青森県	むつ市	川内町川内 435 - 2
AOM007	南通	青森県	下北郡	東通村大字白糠字前坂下 566 - 3 地内
AOM008	横浜	青森県	上北郡	横浜町字林の脇 79 - 12
AOM009	六ヶ所	青森県	上北郡	六ヶ所村大字尾駮字野附 1161 番地 1
AOM010	野辺地	青森県	上北郡	野辺地町字田狭沢 40 - 9
AOM011	三沢	青森県	三沢市	松園町 2 丁目 1 - 34 三沢第 1 中学校構内
AOM012	八戸	青森県	八戸市	内丸 1 丁目 11 - 3
AOM013	南部	青森県	三戸郡	南部町沖田面字沖中 54
AOM014	子ノ口	青森県	十和田市	大字奥瀬字十和田湖畔字樽部 462
AOM015	碓ヶ関	青森県	平川市	碓ヶ関三笠山 107 - 3
AOM016	弘前	青森県	弘前市	城東中央 5 丁目 6 - 1
AOM017	深浦	青森県	西津軽郡	深浦町大字深浦字中沢 56 - 2
AOM018	鱒ヶ沢	青森県	西津軽郡	鱒ヶ沢町舞戸町字小夜 190
AOM019	五所川原	青森県	五所川原市	敷島町 36 - 28
AOM020	青森	青森県	青森市	中央 2 丁目 17
AOM021	十和田	青森県	十和田市	西二番町 76 番地内
AOM022	東田沢	青森県	東津軽郡	平内町大字東田沢字無沢 14 - 1 の一部
AOM023	中里	青森県	北津軽郡	中泊町大字中里字宝森 6
AOM024	蟹田	青森県	東津軽郡	外ヶ浜町字蟹田中師宮本 87 - 26
AOM025	今別	青森県	東津軽郡	今別町今別字西田 164
AOM026	小泊	青森県	北津軽郡	中泊町大字小泊字砂山 1076 番地 3
AOM027	脇野沢	青森県	むつ市	脇野沢字桂沢 71 の 1
AOM028	八甲田	青森県	青森市	大字駒込字深沢 851 番地
AOM029	西目屋	青森県	中津軽郡	西目屋村田代字稲元 145 - 1

(4) 青森県震度情報ネットワークシステム (危機管理局)

No.	市町村名	設置場所所在地	計測震度計等座標						備 考
			北 緯			東 経			
			度	分	秒	度	分	秒	
1	青森市	青森市中央 2 - 17 (中央西公園)	40	49	9	140	45	0	防災科学研究所
2		青森市浪岡大字浪岡字稲村 101 - 1 (浪岡事務所)	40	42	39	140	35	43	
3	弘前市	弘前市大字和田町 6 - 10 (弘前地域気象観測所)	40	36	40	140	27	19	気象庁
4		弘前市大字賀田 1 - 1 - 1 (弘前市岩木庁舎)	40	36	58	140	25	17	
5		弘前市大字五所字野沢 41 - 1 (弘前市相馬庁舎)	40	35	8	140	23	49	
6	八戸市	八戸市内丸 1 - 11 - 3 (八戸公会堂)	40	30	49	141	28	49	防災科学研究所
7		八戸市南郷大字市野沢字黒坂 11 - 10 (八戸市南郷事務所)	40	24	15	141	26	15	
8	黒石市	黒石市大字市ノ町 11 - 1 (黒石市役所)	40	38	34	140	35	40	
9	五所川原市	五所川原市栄町 20 - 1 (五所川原市民体育館)	40	47	58	140	26	34	気象庁
10		五所川原市金木町朝日山 319 - 1 (五所川原市金木総合支所)	40	54	10	140	27	22	
11		五所川原市相内 349 - 1 (五所川原市市浦総合支所)	41	3	20	140	20	46	
12	十和田市	十和田市西十二番町 6 - 1 (十和田市役所)	40	36	46	141	12	23	
13		十和田市大字奥瀬字中平 70 - 3 (十和田市十和田湖支所)	40	35	10	141	6	32	
14	三沢市	三沢市桜町 1 - 1 - 38 (三沢市役所)	40	40	58	141	22	9	
15	むつ市	むつ市金谷 1 - 46	41	17	41	141	11	49	防災科学研究所
16		むつ市川内町川内 477 (むつ市川内庁舎)	41	11	45	140	59	51	
17		むつ市大畑町中島 78 - 71	41	24	19	141	10	11	防災科学研究所
18		むつ市脇野沢渡向 107 - 1 (むつ市脇野沢庁舎)	41	8	46	140	48	52	
19	つがる市	つがる市木造若緑 61 - 1 (つがる市役所)	40	48	31	140	22	48	
20		つがる市森田町森田月見野 119 - 2 (つがる市森田公民館)	40	46	51	140	20	3	
21		つがる市柏桑野木田福井 20 - 4 (つがる市柏分庁舎)	40	47	7	140	24	39	
22		つがる市稲垣町豊川宮川 145 - 3 (つがる市稲垣ふれあいセンター)	40	52	49	140	23	48	
23		つがる市車力町花林 65 (つがる市車力支所)	40	56	52	140	21	34	
24	平川市	平川市柏木町藤山 25 - 6 (平川市役所)	40	35	3	140	34	0	
25		平川市猿賀南田 15 - 1 (平川市尾上総合支所)	40	36	55	140	34	23	

No.	市町村名	設置場所所在地	計測震度計等座標						備考
			北緯			東経			
			度	分	秒	度	分	秒	
26		平川市碓ヶ関三笠山78 (平川市碓ヶ関総合支所)	40	28	23	140	37	53	
27	平内町	東津軽郡平内町大字小湊字後菴20-2 (町営野球場)	40	55	31	140	57	9	気象庁
28	今別町	東津軽郡今別町大字今別字今別167 (今別町役場)	41	10	55	140	28	53	
29	蓬田村	東津軽郡蓬田村大字蓬田字汐越1-3 (蓬田村役場)	40	58	18	140	39	21	
30	外ヶ浜町	東津軽郡外ヶ浜町字蟹田高銅屋44-2 (外ヶ浜町役場)	41	2	36	140	37	55	
31		東津軽郡外ヶ浜町字平館根岸湯の沢150 (外ヶ浜町役場平館支所)	41	8	57	140	38	5	
32		東津軽郡外ヶ浜町字三厩新町18-1 (外ヶ浜町役場三厩支所)	41	11	40	140	26	0	
33	鱒ヶ沢町	西津軽郡鱒ヶ沢町大字本町209-2 (鱒ヶ沢町役場)	40	46	46	140	12	30	気象庁
34	深浦町	西津軽郡深浦町大字深浦字中沢56-2	40	38	10	139	55	42	防災科学研究所
35		西津軽郡深浦町大字岩崎字松原51-7 (深浦町役場岩崎支所)	40	34	53	139	55	37	
36	西目屋村	中津軽郡西目屋村大字田代字稲元144 (西目屋村役場)	40	34	36	140	17	47	
37	藤崎町	南津軽郡藤崎町大字西豊田1-1 (藤崎町役場)	40	39	21	140	30	9	
38		南津軽郡藤崎町大字水木字村元15-1 (藤崎町常盤生涯学習文化会館)	40	40	28	140	32	30	
39	大鰐町	南津軽郡大鰐町大字大鰐字羽黒館5-3 (大鰐町役場)	40	31	5	140	34	4	
40	田舎館村	南津軽郡田舎館村大字田舎館字中込123-1 (田舎館村役場)	40	37	53	140	32	59	
41	板柳町	北津軽郡板柳町大字板柳字土井239-3 (板柳町役場)	40	41	44	140	27	27	
42	鶴田町	北津軽郡鶴田町大字鶴田字早瀬200-1 (鶴田町役場)	40	45	29	140	25	42	
43	中泊町	北津軽郡中泊町大字中里紅葉坂215-1 (中泊町総合文化センター)	40	57	37	140	25	58	
44		北津軽郡中泊町大字小泊字小泊488 (中泊町役場小泊支所)	41	7	49	140	18	2	
45	野辺地町	上北郡野辺地町字野辺地123-1 (野辺地町役場)	40	51	51	141	7	41	
46	七戸町	上北郡七戸町字森ノ上131-4 (七戸町役場)	40	44	40	141	9	27	
47		上北郡七戸町字七戸31-2 (七戸町役場七戸庁舎)	40	41	51	141	9	3	
48	六戸町	上北郡六戸町大字犬落瀬字前谷地60 (六戸町役場)	40	36	34	141	19	30	
49	横浜町	上北郡横浜町字寺下35 (横浜町役場)	41	4	59	141	14	51	
50	東北町	上北郡東北町上北南4-32-484 (東北町役場)	40	43	40	141	15	28	
51		上北郡東北町字塔ノ沢山1-494 (NOSAI青森家畜診療所)	40	46	39	141	13	4	
52	六ヶ所村	上北郡六ヶ所村大字尾駮字野附470-3地先 (六ヶ所村役場)	40	58	0	141	22	26	気象庁
53	おいらせ町	上北郡おいらせ町中下田135-2 (おいらせ町役場)	40	35	57	141	23	52	
54		上北郡おいらせ町上明堂60-6 (おいらせ町役場分庁舎)	40	35	42	141	25	41	
55	大間町	下北郡大間町大字大間字奥戸下道20-4 (大間町役場)	41	31	20	140	54	19	
56	東通村	下北郡東通村大字砂子又字沢内5-34 (東通村役場)	41	16	41	141	19	43	
57	風間浦村	下北郡風間浦村大字易国間字大川目28-5 (風間浦村役場)	41	29	14	140	59	43	
58	佐井村	下北郡佐井村大字佐井字糠森20 (佐井村役場)	41	25	46	140	51	31	
59	三戸町	三戸郡三戸町大字在府小路町16-3 (三戸町役場)	40	22	42	141	15	34	
60	五戸町	三戸郡五戸町字古館21-1 (五戸町役場)	40	31	52	141	18	28	気象庁
61		三戸郡五戸町大字倉石中市字上ミ平20-4 (五戸町役場倉石支所)	40	30	24	141	15	10	
62	田子町	三戸郡田子町大字田子字天神堂平81 (田子町役場)	40	20	23	141	9	6	
63	南部町	三戸郡南部町大字苔米地字下宿23-1 (南部町役場)	40	28	0	141	22	57	
64		三戸郡南部町大字平字広場36 (南部町立中央公民館)	40	25	13	141	19	49	
65		三戸郡南部町大字沖田面字沖中46 (南部町役場南部分庁舎)	40	24	46	141	16	47	
66	階上町	三戸郡階上町大字道仏字天当平1-87 (階上町役場)	40	27	8	141	37	20	
67	新郷村	三戸郡新郷村大字戸来字風呂呂前10 (新郷村役場)	40	27	55	141	10	24	

(5) 海底地震津波観測網 (防災科学技術研究所)

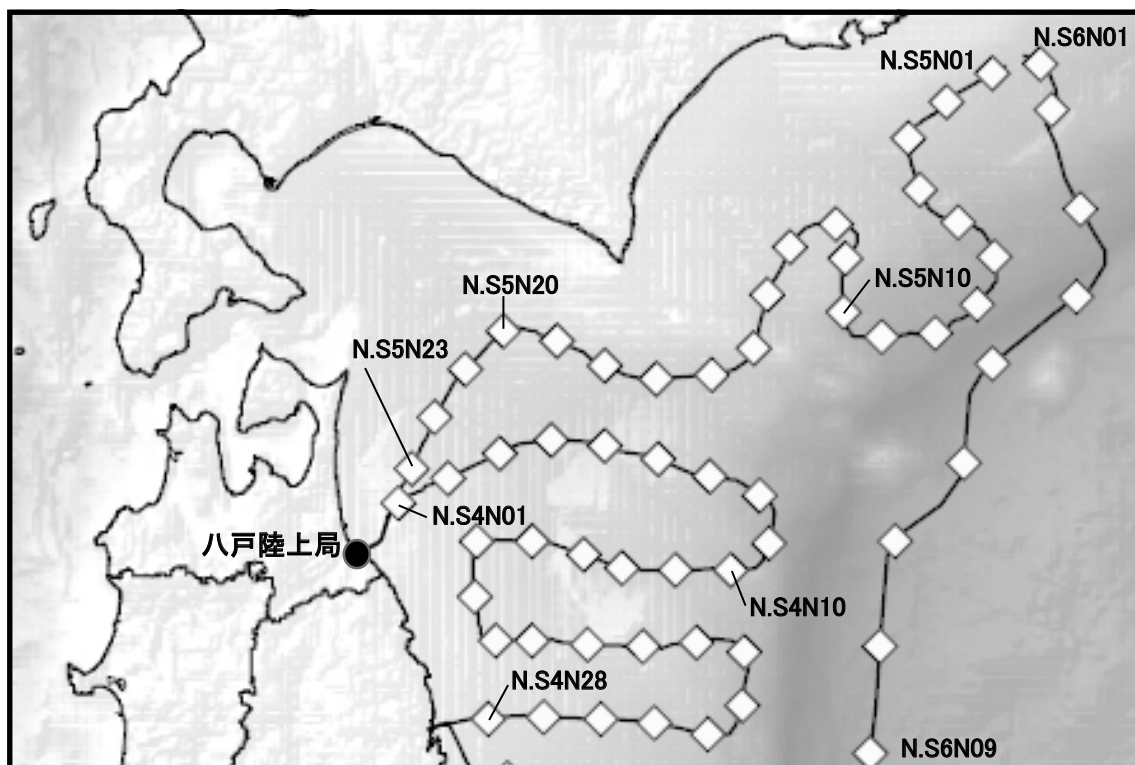
維持 管理 機関	名称		所在地				観測開始年月		備 考
	八戸陸上局		青森県八戸市大字鮫町字下盲久保25-131				2016	4	
	観測点名	観測点コード	緯度 (度)	経度 (度)	高さ (m)	測器の 深度 (m)	観測開始年月		観測機器
防 災 科 学 技 術 研 究 所	S-net S4N01	N.S4N01	40.7881	141.7895	-139	1	2016	4	津波計、地震計
	S-net S4N02	N.S4N02	40.9069	142.1057	-858	1	2016	4	津波計、地震計
	S-net S4N03	N.S4N03	41.0156	142.4314	-1425	1	2016	4	津波計、地震計
	S-net S4N04	N.S4N04	41.0762	142.7706	-1798		2016	4	津波計、地震計
	S-net S4N05	N.S4N05	41.0443	143.1138	-1940		2016	4	津波計、地震計
	S-net S4N06	N.S4N06	40.9718	143.4481	-1970		2016	4	津波計、地震計
	S-net S4N07	N.S4N07	40.8820	143.7746	-2613		2016	4	津波計、地震計
	S-net S4N08	N.S4N08	40.7805	144.0905	-5060		2016	4	津波計、地震計
	S-net S4N09	N.S4N09	40.5521	144.1332	-5095		2016	4	津波計、地震計
	S-net S4N10	N.S4N10	40.4327	143.8887	-3897		2016	4	津波計、地震計
	S-net S4N11	N.S4N11	40.4353	143.5430	-2273		2016	4	津波計、地震計
	S-net S4N12	N.S4N12	40.4515	143.2015	-1711		2016	4	津波計、地震計
	S-net S4N13	N.S4N13	40.5196	142.9617	-1537		2016	4	津波計、地震計
	S-net S4N14	N.S4N14	40.5927	142.6340	-1393	1	2016	4	津波計、地震計
	S-net S4N15	N.S4N15	40.5933	142.2844	-816	1	2016	4	津波計、地震計
	S-net S4N16	N.S4N16	40.3295	142.2673	-559	1	2016	4	津波計、地震計
	S-net S4N17	N.S4N17	40.1165	142.3926	-681	1	2016	4	津波計、地震計
	S-net S4N18	N.S4N18	40.1088	142.6222	-969	1	2016	4	津波計、地震計
	S-net S4N19	N.S4N19	40.0904	142.9695	-1256	1	2016	4	津波計、地震計
	S-net S4N20	N.S4N20	40.0743	143.3210	-1329	1	2016	4	津波計、地震計
	S-net S4N21	N.S4N21	40.0863	143.6572	-2456		2016	4	津波計、地震計
	S-net S4N22	N.S4N22	40.0260	143.9547	-4107		2016	4	津波計、地震計
	S-net S4N23	N.S4N23	39.7718	143.9259	-4358		2016	4	津波計、地震計
	S-net S4N24	N.S4N24	39.6388	143.7154	-2936		2016	4	津波計、地震計
	S-net S4N25	N.S4N25	39.6976	143.3749	-2228		2016	4	津波計、地震計
	S-net S4N26	N.S4N26	39.7245	143.0384	-1569		2016	4	津波計、地震計
	S-net S4N27	N.S4N27	39.7445	142.6903	-914	1	2016	4	津波計、地震計
	S-net S4N28	N.S4N28	39.7385	142.3408	-569	1	2016	4	津波計、地震計
	S-net S5N01	N.S5N01	42.7688	145.7115	-2052		2016	4	津波計、地震計
	S-net S5N02	N.S5N02	42.6403	145.4063	-2042		2016	4	津波計、地震計
	S-net S5N03	N.S5N03	42.4802	145.1433	-1985		2016	4	津波計、地震計
	S-net S5N04	N.S5N04	42.2286	145.2040	-3149		2016	4	津波計、地震計
S-net S5N05	N.S5N05	42.0615	145.4370	-3813		2016	4	津波計、地震計	
S-net S5N06	N.S5N06	41.8840	145.6544	-5619		2016	4	津波計、地震計	
S-net S5N07	N.S5N07	41.6637	145.5291	-5953		2016	4	津波計、地震計	
S-net S5N08	N.S5N08	41.5301	145.2483	-5980		2016	4	津波計、地震計	
S-net S5N09	N.S5N09	41.5210	144.9050	-5100		2016	4	津波計、地震計	
S-net S5N10	N.S5N10	41.6541	144.6716	-4103		2016	4	津波計、地震計	
S-net S5N11	N.S5N11	41.9072	144.6955	-2093		2016	4	津波計、地震計	
S-net S5N12	N.S5N12	42.0784	144.6375	-1772		2016	4	津波計、地震計	
S-net S5N13	N.S5N13	41.9792	144.3445	-1607		2016	4	津波計、地震計	
S-net S5N14	N.S5N14	41.7475	144.1779	-1592		2016	4	津波計、地震計	
S-net S5N15	N.S5N15	41.4961	144.0879	-1950		2016	4	津波計、地震計	
S-net S5N16	N.S5N16	41.3742	143.8006	-2380		2016	4	津波計、地震計	

維持管理機関	名称		所在地				観測開始年月		備考
	観測点名	観測点コード	緯度(度)	経度(度)	高さ(m)	測器の深度(m)	観測開始年月	観測機器	
防災科学技術研究所	八戸陸上局		青森県八戸市大字鮫町字下盲久保25-131				2016	4	
	S-net S5N17	N.S5N17	41.3643	143.4530	-2023		2016	4	津波計、地震計
	S-net S5N18	N.S5N18	41.4351	143.1264	-1509		2016	4	津波計、地震計
	S-net S5N19	N.S5N19	41.5607	142.8177	-986	1	2016	4	津波計、地震計
	S-net S5N20	N.S5N20	41.6095	142.4787	-1165	1	2016	4	津波計、地震計
	S-net S5N21	N.S5N21	41.4248	142.2193	-1189	1	2016	4	津波計、地震計
	S-net S5N22	N.S5N22	41.1989	142.0271	-1029	1	2016	4	津波計、地震計
	S-net S5N23	N.S5N23	40.9540	141.8762	-529	1	2016	4	津波計、地震計
	S-net S6N01	N.S6N01	42.8064	146.0211	-2427		2017	4	津波計、地震計
	S-net S6N02	N.S6N02	42.5807	146.0780	-2830		2017	4	津波計、地震計
	S-net S6N03	N.S6N03	42.0943	146.2316	-5710		2017	4	津波計、地震計
	S-net S6N04	N.S6N04	41.6653	146.1747	-6950		2017	4	津波計、地震計
	S-net S6N05	N.S6N05	41.3717	145.6053	-6680		2017	4	津波計、地震計
	S-net S6N06	N.S6N06	40.8999	145.3929	-6012		2017	4	津波計、地震計
	S-net S6N07	N.S6N07	40.5360	144.9381	-6160		2017	4	津波計、地震計
	S-net S6N08	N.S6N08	40.0319	144.8089	-5900		2017	4	津波計、地震計
	S-net S6N09	N.S6N09	39.5172	144.7191	-6054		2017	4	津波計、地震計

*上記のうち、N.S6N01～N.S6N09の観測点は、南側に延びるN.S6N25までの25点で構成され南房総陸上局（千葉県南房総市）にデータ伝送されている

津波観測施設の配置

(防災科学技術研究所 日本海溝海底地震津波観測網：S-net の一部)



3-3-6 消防本部の消防力

区分 消防本部別	組 織		消 防 施 設										
	消 防 署 数	出 張 所 数	消防職員			普通消防ポンプ自動車	水槽付消防ポンプ自動車	しご付消防自動車	はしご付及屈折は	大型高所放水車	泡原液搬送車	化学消防自動車	指 揮 車
			計	消 防 吏 員	そ の 他 の 職 員								
県 計	39	48	2,673	2,651	22	45	87	9	3	3	19	32	
青森地域広域事務組合	4	10	520	518	2	10	11	2	1	1	4	4	
弘前地区消防事務組合	5	10	450	450		6	17	2			1	5	
八戸地域広域市町村圏事務組合	5	13	426	426		14	15	2	1	1	3	5	
五所川原地区消防事務組合	6	1	247	239	8	4	9	1			1	1	
十和田地域広域事務組合	3	1	157	157			7	1			1	3	
三 沢 市	1	3	112	112		1	4	1			1	2	
下北地域広域行政事務組合	5	6	279	279		2	10				1	5	
つ が る 市 (令和2年9月1日現在)	2	1	110	103	7	5	1					1	
北部上北広域事務組合	3	2	176	173	3	1	3		1	1	6	4	
中部上北広域事業組合	3		104	102	2	1	6				1		
鱒ヶ沢地区消防事務組合	2	1	92	92		1	4					2	

消 防 施 設														通信施設		
消 防 艇	林 野 火 災 工 作 車	電 源 ・ 照 明 車	小 型 動 力 ポ ン プ 付 積 載 車	車 両 に 積 載 し て い な い 小 型 動 力 ポ ン プ	広 報 車	空 気 充 填 車	資 機 材 搬 送 車	小 型 動 力 ポ ン プ 付 水 槽 車	防 災 指 導 車	起 震 車	救 急 自 動 車	救 助 工 作 車	そ の 他 の 車 両	消防無線		火 災 報 知 専 用 電 話
														基 地 局 及 固 定 局	移 動 局	
0	0	0	2	10	72	0	28	13	1	2	113	18	40	61	2,830	104
				3	5		1	3		1	18	2	21	9	186	18
					14		6	1			18	4	2	8	296	12
					6		2			1	20	3	6	11	1,500	15
			2		12		1	1			10	2	2	4	155	5
					4		1	1			6	1	3	3	122	17
					3		1	2			4	1	2	2	75	
					9		6	4			13	1		8	148	6
					6		4				5	1	1	2	84	8
				6	9		4	1			8	2		5	130	
					1		1				4	1	3	4	64	
			0	1	3		1		1		7			5	70	23

3-3-7 市町村の消防力

市町村別 区分	消防団				自主防災組織		消防ポンプ					
	消防団	分団	団員数	うち女性団員	組織数	隊員数	普通消防ポンプ自動車	水槽付消防ポンプ自動車	指揮車	小型動力ポンプ自動車	小型動力ポンプのない車両に積載していない	手引動力ポンプ
県計	41	775	18,013	526	1,118	124,780	368	54	20	595	121	6
市部	11	362	10,153	298	662	77,369	177	16	9	321	23	4
青森市	2	40	1,698	76	194	4,159	10	8	3	0	3	0
弘前市	1	111	1,859	20	84	1,970	41			62	5	
八戸市	1	23	1,306	27	85	3,766	21	2		55	13	
黒石市	1	9	767	18	20	304	17			31		
五所川原市	1	20	770	19	45	19,530	10			67		4
十和田市	1	11	711	37	67	8,805	27	1		20		
三沢市	1	17	287	4	53	14,689	10		1	7		
むつ市	1	55	965	53	40	13,333	0	5	3	0	0	0
つがる市	1	56	1,128	4	23	1,983	24		2	56		
平川市	1	20	662	40	51	8,830	17			23	2	
東津軽郡	4	61	840	0	39	7,996	13	1	2	55	27	0
平内町	1	18	283		20	5,064	6	1	1	12	14	
今別町	1	11	143		2	32	1		1	12	4	
蓬田村	1	8	115		9	2,534	2			6	8	
外ヶ浜町	1	24	299		8	366	4			25	1	
西津軽郡	2	30	767	44	69	1,010	4	0	0	58	2	0
鱒ヶ沢町	1	6	364	15	38	546	1			36		
深浦町	1	24	403	29	31	464	3			22	2	
中津軽郡	1	3	65	0	1	20	2	1	0	0	0	0
西目屋村	1	3	65		1	20	2	1				
南津軽郡	3	44	846	27	41	5,580	14	0	1	43	4	0
藤崎町	1	22	351	8	9	338	1		1	21	2	
大鰐町	1	17	283	19	20	5,007	13			3	2	
田舎館村	1	5	212		12	235				19		
北津軽郡	3	46	854	16	30	8,506	30	0	2	26	3	1
板柳町	1	18	264	7	1	676	15		1	2		
鶴田町	1	15	295	1	22	7,307	5			10	2	
中泊町	1	13	295	8	7	523	10		1	14	1	1

消防ポンプ自動車等現有数					消防水利							耐震性貯水槽			通信施設	
広 報 車	資 機 材 搬 送 車	小 型 動 力 ポ ン プ 付 水 槽 車	防 災 指 導 車	そ の 他 の 車 両	消火栓		防火水槽				井 戸 「 公 設 及 び 私 設 」	飲 40 料 m 水 兼 用 「 地 上 式 」 ・ 「 兼 用 含 」	飲 60 料 m 水 兼 用 「 地 上 式 」 ・ 「 兼 用 含 」	飲 100 料 m 水 兼 用 「 地 上 式 」 ・ 「 兼 用 含 」	消防無線	
					公 設	私 設	100 m ³ 以 上	100 m ³ 以 上 60 m ³	60 m ³ 以 上 40 m ³	40 m ³ 以 上 20 m ³					基 地 局 及 固 定 局	移 動 局
31	12	8	3	11	19,124	554	57	176	6,219	846	4	352	16	27	4	159
14	6	6	0	7	13,722	245	33	98	3,423	478	0	273	4	19	4	159
5	1	3	0	1	3,106	94	1	26	311	181	0	0	0	6	0	0
					2,466	8	10	31	677	30		62	3	7		
				5	2,827	75	11	4	518	48		51		4		
2					486	2		18	179	30		8	1			
					1,485	7	2	3	327	9		2				
				1	1,120	21	3	1	252	8		10				
					270	13			220	39		81			2	75
6	5	3	0	0	912	24	5	7	252	17		48		2		
					592	1		1	485	75					2	84
1					458		1	7	202	41		11				
3	0	0	0	3	359	14	1	3	378	53	0	20	3	1	0	0
1				3	237	14	1		94	22				1		
					40				49	6						
					25				70	25		12				
2					57			3	165			8	3			
1	0	0	0	0	176	0	0	0	228	11	0	0	0	0	0	0
					129				88							
1					47				140	11						
0	0	0	0	0	0	0	0	0	60	0	0	0	0	0	0	0
									60							
2	0	0	0	0	617	4	1	4	276	40	0	9	0	0	0	0
					277		1	3	107	28		6				
1					210	1		1	60	10		3				
1					130	3			109	2						
0	0	0	0	0	764	7	1	4	165	8	3	2	0	0	0	0
					215			2	40	6	3					
					279	7			35							
					270		1	2	90	2		2				

市町村別 区分	消防団				自主防災組織		消防ポンプ					
	消防団	分団	団員数	うち女性団員	組織数	隊員数	普通消防ポンプ自動車	水槽付消防ポンプ自動車	指揮車	小型動力ポンプ自動車	車両に積載していない小型動力ポンプ	手引動力ポンプ
上北郡	7	82	1,581	27	62	5,160	56	8	4	37	2	0
野辺地町	1	8	200	4	7	174	7			2		
七戸町	1	13	245		2	35	11		1	2	1	
六戸町	1	9	190	1	1	35	5	2	1	3	1	
横浜町	1	3	136		5	870	2			9		
東北町	1	20	328	10	4	62	10		1	14		
六ヶ所村	1	10	182	2	8	1,084	8	1		6		
おいらせ町	1	19	300	10	35	2,900	13	5	1	1		
下北郡	4	42	801	25	37	3,843	14	2	1	31	20	1
大間町	1	8	142	21	2	110	1			8		1
東通村	1	20	353	2	29	2,806	10		1	10	18	
風間浦村	1	5	126		5	914	2	1		4	2	
佐井村	1	9	180	2	1	13	1	1		9		
三戸郡	6	105	2,106	89	177	15,296	58	26	1	24	40	0
三戸町	1	19	427	17	13	1,943	14	1		5	4	
五戸町	1	29	428	8	15	239	6	15		10	6	
田子町	1	9	239	30	28	1,526	6	2			3	
南部町	1	33	686	31	53	3,928	22	5	1	6	11	
階上町	1	7	143	3	24	7,520	6	1			9	
新郷村	1	8	183		44	140	4	2		3	7	

消防ポンプ自動車等現有数					消防水利							耐震性貯水槽			通信施設	
広 報 車	資 機 材 搬 送 車	小 型 動 力 ポ ン プ 付 水 槽 車	防 災 指 導 車	そ の 他 の 車 両	消火栓		防火水槽				井 戸 「 公 設 及 び 私 設 」	飲 水 兼 用 「 地 上 式 」	飲 水 兼 用 「 地 上 式 」	飲 水 兼 用 「 地 上 式 」	消防無線	
					公 設	私 設	100 m ³ 以 上	100 m ³ 以 上	60 m ³ 以 上	40 m ³ 以 上					基 地 局 及 固 定 局	移 動 局
4	2	0	3	0	1,798	250	17	26	763	149	0	18	0	4	0	0
	1		2		215	6		4	40	9		1				
					434	10			117	16						
					287	3		1	73	27						
1					90			21	51	4						
1					88				171	79		10				
1	1		1		350	214	17		228			5		4		
1					334	17			83	14		2				
4	1	2	0	0	352	13	3	17	304	27	0	9	8	3	0	0
1	1	1			35			11	35			1	8			
					213	13		6	171	11						
2		1					3		38	13		8		3		
1					104				60	3						
3	3	0	0	1	1,336	21	1	24	622	80	1	21	1	0	0	0
					238	7		6	68	31		8	1			
					189	1			200	23		5				
1	1				202	5		2	13	1		2				
	1			1	310		1	14	206	21	1	5				
2	1				313	8		2	81	4		1				
					84				54							

3-3-8 石油コンビナート等防災資機材の保有状況

(県危機管理局消防保安課)
令和2年3月31日現在

防火資機材の種類	規格	数量	保管場所	管理者	備考
泡原液搬送車	4,000型	1台	青森県防災資機材センター	青森県消防学校	
泡放水砲	5,000型	1基	〃	〃	
〃	3,000型	2基	〃	〃	泡ノズル1×2、水ノズル3×2
可搬式放水銃	2,000型	1基	〃	〃	
〃	1,000型	2基	〃	〃	
高発泡器	800ℓ、150倍	1基	〃	〃	
〃	150ℓ、450倍	1基	〃	〃	
泡消火薬剤		30,660ℓ	〃	〃	合成界面活性剤14,190ℓ、水成膜16,470ℓ
油処理剤		1,008ℓ	〃	〃	
投光機	500W×2灯	2セット	〃	〃	投光機2、発電機2
〃	400W×4灯	1セット	〃	〃	
エアーツール		1セット	〃	〃	
オイルフェンス	B型	200m	〃	〃	20m×10
小型動力ポンプ(付属品を含む)	B1級	1台	〃	〃	52馬力
折りたたみ式アルミボート	8人乗り	1台	〃	〃	救命胴衣8着、救命浮環1個
ゴムボート	5人乗り	1台	〃	〃	
船外機	15馬力	1基	〃	〃	
組立式テント	2間×3間	3張	〃	〃	横幕(四方張り)、グランドシート収納袋
折りたたみ寝台	木脚式	8台	〃	〃	
担架	4ッ折式	3台	〃	〃	
耐熱服		11着	〃	〃	空気呼吸器内蔵型
空気呼吸器	15MPa	17基	〃	〃	予備ボンベ付
空気ボンベ	15MPa	2基	〃	〃	カーボンFRP
人工蘇生器		5	〃	〃	
水幕ホース	口径65mm×20m	7本	〃	〃	
消防用ホース	口径65mm×20m	15本	〃	〃	
可燃性ガス測定器		2台	〃	〃	
携帯用無線機		2組	〃	〃	
泡消火薬剤		14,200ℓ	八戸消防署河原木分署	八戸地域広域市町村圏事務組合(消防本部)	水成膜
空気呼吸器	30MPa	5基	八戸消防本部3基、八戸消防署1基、八戸消防署1基	〃	
消防用ホース	口径65mm×20m	115本	八戸消防署桔梗野分遣所10本、戸消防署28本、八戸東消防署18本、八戸東消防署小中野分遣署21本、八戸東消防署鯨分署11本、八戸消防署河原木分署10本、八戸消防署尻内分遣署17本	〃	
消防用ホース	口径65mm×40m	3本	戸消防署3本	〃	
耐熱服		1着	戸消防署	〃	空気呼吸器内蔵型
投光器		4基	野辺地消防署1基、横浜消防署1基、六ヶ所消防署2基	北部上北広域事務組合(消防本部)	
空気呼吸器	15MPa	7基	野辺地消防署4基、横浜消防署3基	〃	予備ボンベ付
空気呼吸器	30MPa	38基	野辺地消防署15基、横浜消防署14基、六ヶ所消防署9基	〃	予備ボンベ付
救急救助用エアートント		1セット	野辺地消防署1セット	〃	
組立式フレームテント		4セット	北部上北広域事務組合(消防本部)、野辺地消防署、横浜消防署、六ヶ所消防署各1セット	〃	
熱画像直視装置	MI-320-3-S	1台	野辺地消防署	〃	
消防用ホース	口径65mm×20m	47本	野辺地消防署21本、横浜消防署10本、六ヶ所消防署16本	〃	使用圧16圧
高压空気圧縮機	YS-75A	1台	六ヶ所消防署	〃	
高発砲器		2セット	六ヶ所消防署	〃	
防火衣		14着	北部上北事務組合(消防本部)	〃	

3-3-9 化学消火薬剤の保有状況

(危機管理局防災危機管理課)

令和2年10月現在

種別 機関名	たん白系 (kl)		合成界面 活性剤 (kl)	水成膜泡 消火薬剤 (kl)	水溶性液体用 泡消火薬剤 (耐アルコール用) (kl)	粉 末 (kg)	備 考
	3%型	6%型					
青 森 県			14.2	16.5			青森県防災資機材センター
				14.2			八戸消防署河原木分署等
陸 上 自 衛 隊				0			青森駐屯地
	0.1						弘前駐屯地
	2.3			0.32			八戸駐屯地
海 上 自 衛 隊	0.1	0		10.8	3120		
航 空 自 衛 隊				9.28		195	三沢基地
	0.1			0.93			大湊分屯基地
				0.46		0	車力分屯基地
				0.28		159	東北町分屯基地
青 森 地 域 (事)	9.2		3.84	0.46	0.02		
弘 前 地 区 (事)	0.24		0.39	1.14			
八 戸 地 域 (事)				0	1		
五所川原地区 (事)	0.4		0.82				
十和田地域 (事)	2.22		0.58				
三 沢 市 消 防 本 部				2.33			
下 北 地 域 (事)	0.82		0.99	0.57			
つ がる 市 消 防 本 部			0.94	0.2			
北 部 上 北 (事)	20.62		0.04				
中 部 上 北 (事)	0.84						
鱒ヶ沢地区 (事)	0.02		0.5	0.04			

3-3-10 林野火災用消防資機材の保有状況

(危機管理局防災危機管理課)

(令和2年4月1日現在)

消防施設等 機関名	防火 水槽 (基)	自然水 利利用 施設 (施設)	林野 火災 工作車 (台)	ブッシ ュカッ ター (台)	チェー ンソー (台)	可搬式 散水 装置 (個)	可搬式 送水 装置 (台)	軽可搬 式消防 ポンプ (台)	小型 動力ポ ンプ付 水槽車 (台)
【青森地域広域 事務組合消防本部】					4	157			3
蓬田村						26			
外ヶ浜町						26		2	
【弘前地区消防 事務組合消防本部】					23	129		11	
大鰐町						32		2	
西目屋村	6					60			
【八戸地域広域市町村 圏事務組合消防本部】						116			
八戸市					1	474			
三戸町						76			
五戸町	11				1	133	19		
田子町						65		2	
南部町					16	202			
階上町	21					63		4	
おいらせ町						82		4	
新郷村	38					90			
【下北地域広域行政 事務組合消防本部】					11	104			4
【北部上北広域 事務組合消防本部】						108		2	
横浜町					2	48		3	
【鱒ヶ沢地区消防 事務組合消防本部】						54			
鱒ヶ沢町	7					6			
深浦町	3					105			
【五所川原地区消防 事務組合消防本部】					6	68	1	2	
合計	86	0	0	0	64	2,224	20	32	7

3-3-11 林野火災用空中消火資機材の保有状況

平成31年3月現在

防火資機材の種類	規格	数量	保管場所	管理者	備考
ヘリコプター用空中散布装置	中型ヘリコプター用	4基	陸上自衛隊第9師団八戸駐屯地	陸上自衛隊第9師団	

3-3-12 通信施設・設備等

(1) 防災情報ネットワーク

ア 無線設備

地球局 … TC
 固定局 … FX
 基地局 … FB
 携帯基地局 … FP
 陸上移動局 … ML
 携帯局 … MP
 航空局 … FA

所属	局種別	呼出名称	設置(常置)場所 電話番号	予備電源	参考事項		
県	TC	LASCOMあおもりけんあおもり スーパーバードちきゅう	青森市長島一丁目1番1号 青森県危機管理局防災危機管理課 危機管理対策グループ	有			
	FX	ほうさいあおもり	電話017-722-1111(大代表)内線4110番 017-734-9097(直通)		型式 G7W	周波数 7561.25MHz	電力 0.0008W
	ML	ほうさいあおもり1, 2, 3	秘書課	-	F2D, F3E	143.36MHz	10W
	〃	〃 7~11,13,15~21	財産管理課	-	〃	〃	〃
	〃	〃 24, 25	防災航空センター	-	〃	〃	〃
	〃	〃 103,105~110	防災危機管理課	-	〃	〃	5W
	〃	〃 101	財産管理課	-	〃	〃	〃
	〃	〃 112	防災航空センター	-	〃	〃	〃
庁	FX	ほうさいうまのかみ	青森市大字戸門字戸山1番戸門山国有林114林班と1 青森県防災行政用無線馬ノ神中継局	有	G7W	7721.25MHz 7718.75MHz	0.0008W 0.063W
	FB FP				F2D, F3E	60.56Mhz 60.635MHz	25W
	FX	ほうさいえぼし	上北郡野辺地町大字馬門字地続山74林小班 青森県防災行政用無線烏帽子中継局	有	G7W	7758.75MHz 7761.25MHz	0.063W 0.1W
	FB FP				F2D, F3E	60.56Mhz 60.635MHz	25W
	FX	ほうさいなくい	三戸郡南部町大字高瀬字南沢山6番275 青森県防災行政用無線名久井中継局	有	G7W	7721.25MHz	0.1W
	FB FP				F2D, F3E	147.36Mhz	25W
	FX	ほうさいはちもり	西津軽郡深浦町大字深浦字岡崎338 青森県防災行政用無線八森中継局	有	F2D, F3E	54.71Mhz 54.785MHz	25W
	FB FP				F2D, F3E	147.36Mhz	25W
	FX	ほうさいおおまたい	下北郡大間町大字大間字内山48番地1 青森県防災行政用無線大間平中継局	有	F2D, F3E	54.785MHz 54.71Mhz	25W
	FB FP				F2D, F3E	147.36Mhz	25W
中 南 地 域 連 携 部	ML	ほうさい ひろさき101	弘前市蔵主町4 中地域県民局地域連携部 Tel. 0172-32-2401	-	F2D, F3E	143.36MHz	5W
中 地 域 連 携 部	ML	ほうさい ひろさき1	弘前市蔵主町4 中地域県民局地域整備部 Tel. 0172-32-0282	-	F2D, F3E	143.36MHz	10W
三 八 地 域 連 携 部	ML	ほうさい はちのへ101	八戸市大字尻内町字鴨田7 三八地域県民局地域連携部 Tel. 0178-27-8161	-	F2D, F3E	143.36MHz	5W
地 域 連 携 部	ML	ほうさい はちのへ1	八戸市大字尻内町字鴨田7 三八地域県民局地域整備部 Tel. 0178-27-5151	-	F2D, F3E	143.36MHz	10W
西 北 地 域 連 携 部	ML	ほうさい ごしょがわら101	五所川原市栄町10 西北地域県民局地域連携部 Tel. 0173-34-2174	-	F2D, F3E	143.36MHz	5W
地 域 連 携 部	ML	ほうさい ごしょがわら1	五所川原市栄町10 西北地域県民局地域整備部 Tel. 0173-35-2105	-	F2D, F3E	143.36MHz	10W
上 北 地 域 連 携 部	ML	ほうさい とわだ101	十和田市西十二番町20-12 上北地域県民局地域連携部 Tel. 0176-23-8193	-	F2D, F3E	143.36MHz	5W

所 属	局 種 別	呼 出 名 称	設置（常置）場所 電話番号	予備 電源	参 考 事 項		
					型 式	周 波 数	電 力
下北 県民局 地域連携部	ML	ほうさい むつ101	むつ市中央一丁目1-8 下北地域県民局地域連携部 TEL 0175-22-1175	-	F2D, F3E	143.36MHz	5W
防 災 航 空 セ ン タ ー	FA	こうくうあおもりけん	青森市大谷字山ノ内6-128 青森県防災航空センター TEL 017-729-0355	-	A3E	131.975MHz	10W
	FA	こうくうあおもりけん91		-	A3E	131.975MHz	5W
	FA	こうくうあおもりけんFLIGHT SERVICE 92		-	A3E	131.975MHz 123.45MHz	5W
東 地 域 連 携 部	ML	ほうさいあおもりどほく1	青森市大字幸畑字唐崎76-4 東青地域県民局地域整備部庁舎 TEL 017-728-0200	-	F2D, F3E	143.36MHz	10W
道 路 河 川 整 備 課	ML	ほうさい あじがさわ1	西北地域県民局地域整備部 鱒ヶ沢道路河川事業所 TEL 0173-72-3135	-	F2D, F3E	143.36MHz	10W

イ 有線設備

所 属	設置（常置）場所 電話番号	予備電源
県 庁	青森市長島一丁目1番1号 青森県危機管理局防災危機管理課 危機管理対策グループ TEL017-722-1111（大代表）内線4110番 017-734-9097（直通）	有
中 南 地 域 連 携 部	弘前市蔵主町4 中南地域県民局地域連携部 TEL 0172-32-2401	有
三 八 地 域 連 携 部	八戸市大字尻内町字鴨田7 三八地域県民局地域連携部 TEL 0178-27-8161	有
西 北 地 域 連 携 部	五所川原市栄町10 西北地域県民局地域連携部 TEL 0173-34-2174	有
上 北 地 域 連 携 部	十和田市西十二番町20-12 上北地域県民局地域連携部 TEL 0176-22-8193	有
下 北 地 域 連 携 部	むつ市中央一丁目1-8 下北地域県民局地域連携部 TEL 0175-22-1175	有
防 災 航 空 セ ン タ ー	青森市大谷字山ノ内6-128 青森県防災航空センター TEL 017-729-0355	有
消 防 学 校	青森市大字新城字天田内183-3 青森県消防学校 TEL 017-788-4221	有
東 青 環 境 管 理 部	青森市長島一丁目1-1 東青地域県民局環境管理部 TEL 017-734-9185	有

所 属	設置（常置）場所 電話番号	予備電源
東 地 方 保 健 所	青森市第二問屋町4丁目11-6 保健総室 TEL 017-739-5421	有
東 青 漁 港 漁 場 整 備 事 務 所	青森市港町二丁目22-4 東青地域県民局地域農林水産部 東青地方漁港漁場整備事務所 TEL 017-741-4451	有
東 青 地 域 整 備 部	青森市大字幸畑字唐崎76-4 東青地域県民局地域整備部庁舎 TEL 017-728-0200	有
青 森 港 管 理 所	青森市本町四丁目5-5 東青地域県民局地域整備部 青森港管理所 TEL 017-734-4101	有
青 森 空 港 管 理 事 務 所	青森市大字大谷字小谷1-5 青森空港管理事務所 TEL 017-739-2121	有
青 森 県 立 中 央 病 院	青森市東造道二丁目1-1 青森県立中央病院 TEL 017-726-8111	有
弘 前 保 健 所	弘前市大字白銀町14-2 中南地域県民局地域健康福祉部 保健総室 TEL 0172-33-8521	有
中 南 福 祉 事 務 所	弘前市大字白銀町14-2 中南地域県民局地域健康福祉部 福祉総室 TEL 0172-35-1622	有
三 八 環 境 管 理 部	八戸市大字尻内町字鴨田7 三八地域県民局環境管理部 TEL 0178-27-5111	有
三 八 農 村 整 備	八戸市大字尻内町字八百刈20-3 三八地域県民局地域農林水産部農村整備庁舎 TEL 0178-27-1211	有
三 八 漁 港 漁 場 整 備 事 務 所	八戸市大字河原木字北沼1-131 三八地域県民局地域農林水産部 三八地方漁港漁場整備事務所 TEL 0178-21-1077	有
水 産 振 興 課 八 戸 市 駐 在	八戸市大字白銀町字三島下95 水産振興課八戸市駐在 TEL 0178-33-1535	有
八 戸 港 管 理 所	八戸市大字河原木字北沼1-131 三八地域県民局地域整備部 八戸港管理所 TEL 0178-21-2280	有
五 所 川 原 保 健 所	五所川原市末広町14 西北地域県民局地域健康福祉部 保健総室 TEL 0173-34-2108	有
西 北 農 林 水 産 部	鱒ヶ沢町大字舞戸町字鳴戸384-37 西北地域県民局地域農林水産部 TEL 0173-72-6613	有
五 所 川 原 農 村 整 備	五所川原市大字吹畑字藤巻24-12 西北地域県民局地域農林水産部五所川原農村整備庁舎 TEL 0173-35-7171	有
つ が る 農 村 整 備	つがる市木造若宮9-1 西北地域県民局地域農林水産部つがる農村整備庁舎 TEL 0173-42-4343	有

所 属	設置（常置）場所	電話番号	予備電源
西 北 漁 港 漁 場 整 備 事 務 所	鱒ヶ沢町大字本町246-3 西北地域県民局地域農林水産部 西北地方漁港漁場整備事務所 TEL 0173-72-2345		有
鱒 ヶ 沢 道 路 河 川 事 業 所	鱒ヶ沢町大字舞戸町字鳴戸384-37 西北地域県民局地域整備部 鱒ヶ沢道路河川事業所 TEL 0173-72-3135		有
上 十 三 保 健 所	十和田市西二番町10-15 上北地域県民局地域健康福祉部 保健総室 TEL 0176-23-4261		有
上 北 福 祉 事 務 所	七戸町字蛇坂55-1 上北地方県民局地域健康福祉部 TEL 0176-62-2145		有
上 北 農 村 整 備	十和田市西二番町10-21 上北地域県民局地域農林水産部農村整備庁舎 TEL 0176-23-5245		有
む つ 小 川 原 港 管 理 所	六ヶ所村大字倉内字笹崎521-2 上北地域県民局地域整備部 むつ小川原港管理所 TEL 0175-74-2344		有
む つ 保 健 所	むつ市中央1丁目3-33 下北地域県民局地域健康福祉部 保健総室 TEL 0175-31-1388		有
下 北 漁 港 漁 場 整 備 事 務 所	むつ市中央1丁目1-8 下北地域県民局地域農林水産部 下北地方漁港漁場整備事務所 TEL 0175-33-3051		有
東 京 事 務 所	東京都千代田区平河町2-6-3 都道府県会館 東京事務所 TEL 03-5212-9113		有
青 森 市	青森市中央一丁目22-5 青森市役所 TEL 017-734-1111		有
弘 前 市	弘前市大字上白銀町1-1 弘前市役所 TEL 0172-35-1111		有
八 戸 市	八戸市内丸一丁目1-1 八戸市庁 TEL 0178-43-2111		有
黒 石 市	黒石市大字市ノ町11-1 黒石市役所 TEL 0172-52-2111		有
五 所 川 原 市	五所川原市字布屋町41-1 五所川原市役所 TEL 0173-35-2111		有
十 和 田 市	十和田市西十二番町6-1 十和田市役所 TEL 0176-23-5111		有
三 沢 市	三沢市桜町一丁目1-38 三沢市役所 TEL 0176-53-5111		有
む つ 市	むつ市中央一丁目8-1 むつ市役所 TEL 0175-22-1111		有

所 属	設置（常置）場所	電話番号	予備電源
つ が る 市	つがる市木造若緑61-1 つがる市役所 TEL 0173-42-2111		有
平 川 市	平川市柏木町藤山25-6 平川市役所 TEL 0172-44-1111		有
平 内 町	東津軽郡平内町大字小湊字小湊63 平内町役場 TEL 017-755-2111		有
今 別 町	東津軽郡今別町大字今別字今別167 今別町役場 TEL 0174-35-2001		有
蓬 田 村	東津軽郡蓬田村大字蓬田字汐越1-3 蓬田村役場 TEL 0174-27-2111		有
外 ケ 浜 町	東津軽郡外ヶ浜町字蟹田高銅屋44-2 外ヶ浜町役場 TEL 0174-31-1111		有
鱒 ケ 沢 町	西津軽郡鱒ヶ沢町大字本町209-2 鱒ヶ沢町役場 TEL 0173-72-2111		有
深 浦 町	西津軽郡深浦町大字深浦町字苗代沢84-2 深浦町役場 TEL 0173-74-2111		有
西 目 屋 村	中津軽郡西目屋村大字田代字稲元144 西目屋村役場 TEL 0172-85-2111		有
藤 崎 町	南津軽郡藤崎町大字西豊田一丁目1 藤崎町役場 TEL 0172-75-3111		有
大 鰐 町	南津軽郡大鰐町大字大鰐字羽黒館5-3 大鰐町役場 TEL 0172-48-2111		有
田 舎 館 村	南津軽郡田舎館村大字田舎館字中辻123-1 田舎館村役場 TEL 0172-58-2111		有
板 柳 町	北津軽郡板柳町大字板柳字土井239-3 板柳町役場 TEL 0172-73-2111		有
鶴 田 町	北津軽郡鶴田町大字鶴田字早瀬200-1 鶴田町役場 TEL 0173-22-2111		有
中 泊 町	北津軽郡中泊町大字中里字紅葉坂209 中泊町役場 TEL 0173-57-2111		有
野 辺 地 町	上北郡野辺地町字野辺地123-1 野辺地町役場 TEL 0175-64-2111		有
七 戸 町	上北郡七戸町字森ノ上131-4 七戸町役場 TEL 0176-68-2111		有
六 戸 町	上北郡六戸町大字犬落瀬字前谷地60 六戸町役場 TEL 0176-55-3111		有
横 浜 町	上北郡横浜町字寺下35 横浜町役場 TEL 0175-78-2111		有

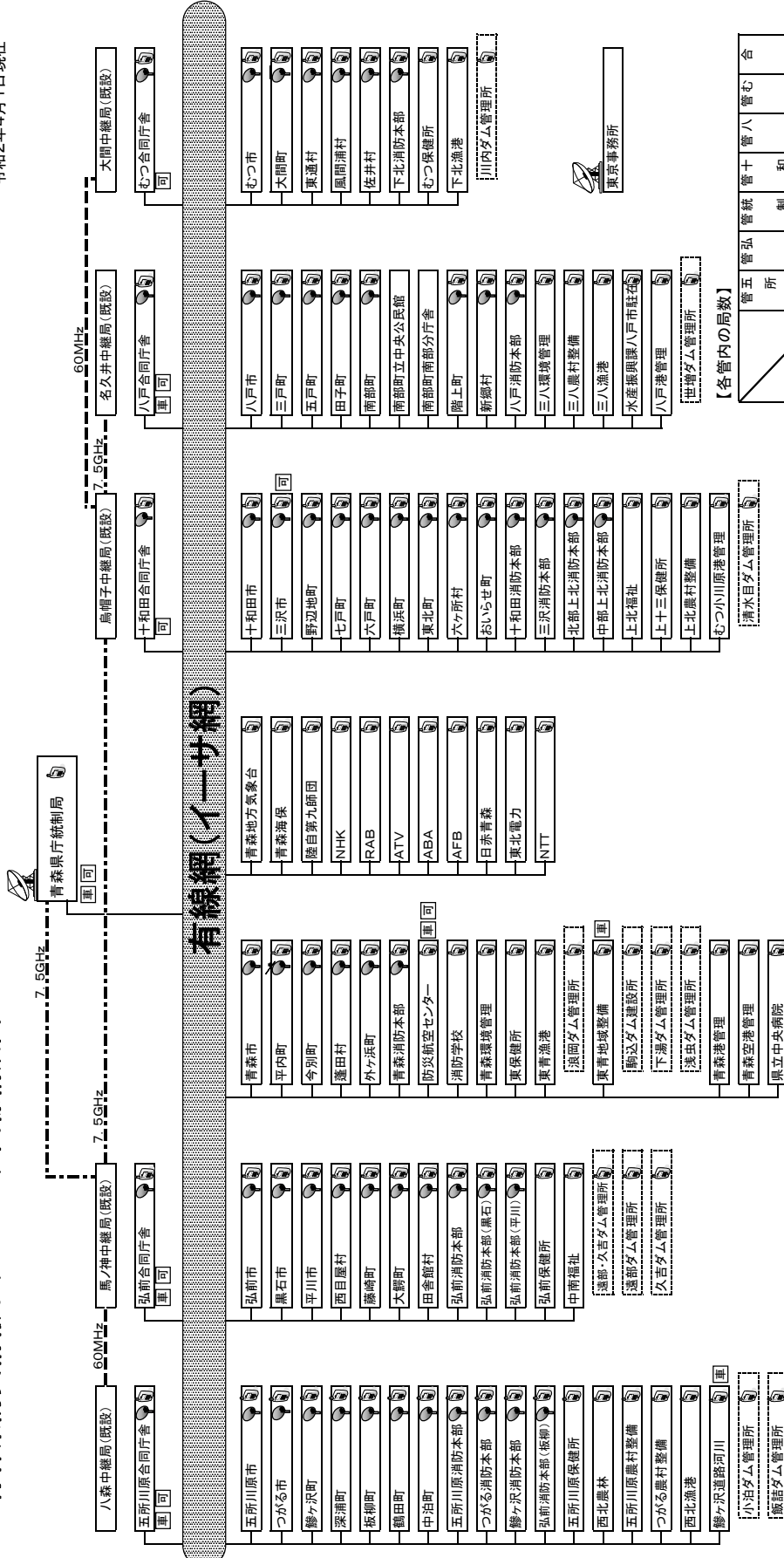
所 属	設置（常置）場所	電話番号	予備電源
東 北 町	上北郡東北町上北南四丁目32-484 東北町役場 TEL 0176-56-3111		有
六 ヶ 所 村	上北郡六ヶ所村大字尾駮字野附475 六ヶ所村役場 TEL 0175-72-2111		有
お い ら せ 町	上北郡おいらせ町字中下田135-2 おいらせ町役場 TEL 0178-56-2111		有
大 間 町	下北郡大間町大字大間字奥戸下道20-4 大間町役場 TEL 0175-37-2111		有
東 通 村	下北郡東通村大字砂子又字沢内5-34 東通村役場 TEL 0175-27-2111		有
風 間 浦 村	下北郡風間浦村大字易国間字大川目28-5 風間浦村役場 TEL 0175-35-2111		有
佐 井 村	下北郡佐井村大字佐井字糠森20 佐井村役場 TEL 0175-38-2111		有
三 戸 町	三戸郡三戸町大字在府小路町43 三戸町役場 TEL 0179-20-1111		有
五 戸 町	三戸郡五戸町字古館21-1 五戸町役場 TEL 0178-62-2111		有
田 子 町	三戸郡田子町大字田子字天神堂平81 田子町役場 TEL 0179-32-3111		有
南 部 町	三戸郡南部町大字苦米地字下宿23-1 南部町役場 TEL 0178-84-2111		有
	三戸郡南部町大字平字広場36 南部町立中央公民館 TEL 0178-76-2323		有
	三戸郡南部町大字沖田面字沖中46 南部町役場南部分庁舎 TEL 0179-34-2111		有
階 上 町	三戸郡階上町大字道仏字天当平1-87 階上町役場 TEL 0178-88-2111		有
新 郷 村	三戸郡新郷村大字戸来字風呂前10 新郷村役場 TEL 0178-78-2111		有
青 森 消 防 本 部	青森市長島二丁目1-1 青森地域広域事務組合消防本部 TEL 017-775-0851		有
弘 前 消 防 本 部	弘前市大字本町2-1 弘前地区消防事務組合消防本部 TEL 0172-32-5101		有
八 戸 消 防 本 部	八戸市大字田向字松ヶ崎7-8 八戸地域広域市町村圏事務組合消防本部 TEL 0178-44-2131		有
黒 石 消 防 署	黒石市大字追子野木一丁目576 弘前地区消防事務組合黒石消防署 TEL 0172-53-1000		有

所 属	設置（常置）場所	電話番号	予備電源
五所川原	五所川原市中央4丁目130 五所川原地区消防事務組合消防本部 TEL 0173-35-2027		有
十和田消防本部	十和田市西二番町7-10 十和田地域消防事務組合消防本部 TEL 0176-25-4111		有
三沢市消防本部	三沢市大字三沢市字堀口17-36 三沢市消防本部 TEL 0176-54-4111		有
下北消防本部	むつ市小川町二丁目14-1 下北地域広域行政事務組合消防本部 TEL 0175-22-3819		有
つがる市消防本部	つがる市木造赤根1-1 つがる市消防本部 TEL 0173-42-2101		有
平川消防署	平川市平田森前田331 弘前地区消防事務組合平川消防署 TEL 0172-44-3122		有
北消防上北	上北郡野辺地町字田狭沢40-9 北部上北広域事務組合消防本部 TEL 0175-64-0650		有
中消防上北	上北郡七戸町字荒熊内159-4 中部上北広域事業組合消防本部 TEL 0176-62-3142		有
鱒ヶ沢消防本部	西津軽郡鱒ヶ沢町大字舞戸町字鳴戸385-2 鱒ヶ沢地区消防事務組合消防本部 TEL 0173-72-4527		有
板柳消防署	北津軽郡板柳町大字灰沼字岩井70 弘前地区消防事務組合板柳消防署 TEL 0172-73-2339		有
青森地方气象台	青森市花園一丁目17-19 青森地方气象台 TEL 017-741-7411		有
青森海上保安部	青森市青柳一丁目1-2 青森海上保安部 TEL 017-734-2421		有
陸上自衛隊 第九師団	青森市大字浪館字近野45 陸上自衛隊第九師団 TEL 017-781-0161		有
N H K	青森市松原二丁目1-1 日本放送協会青森放送局 TEL 017-774-7753		有
R A B	青森市松森一丁目8-1 青森放送株式会社 TEL 017-743-1234		有
A T V	青森市松森一丁目4-8 株式会社青森テレビ TEL 017-741-2234		有
A B A	青森市荒川柴田125-1 青森朝日放送株式会社 TEL 017-762-1111		有
A F B	青森市堤町一丁目7-19 株式会社エフエム青森 TEL 017-735-1181		有
日本赤十字社	青森市長島一丁目3-1 日本赤十字社青森県支部 TEL 017-722-2011		有

所 属	設置（常置）場所 電話番号	予備電源
東 北 電 力	青森市港町二丁目12-19 東北電力株式会社 TEL 017-744-2050	有
N T T	青森市橋本二丁目1-6 東日本電信電話株式会社 TEL 017-774-9550	有

青森県防災情報ネットワーク回線構成図

令和2年4月1日現在



凡例

- 衛星系無線アンテナ
- 衛星携帯電話 (予備回線)
- 簡易パラボラアンテナ (映像受信用)
- ※市町村局ではJ-ALERT受信可

可

- 移動系無線(可搬型)
- 移動系無線(車載型)

車

【各管内の局数】

管五	管弘	管十	管八	管む	合
所川	内前	内局	内戸	内つ	計
統制局	1	1	1	1	5
合同庁舎局	6	2	9	4	28
出先機関局	2	4	3	1	12
田舎館村局 (ダム局)	7	7	5	9	5
消防本局	4	3	1	4	14
防災関係機関局		11			11
合計	20	17	30	19	17
					10
					113

(2) 水防無線

局種別 固定局 … FX
 基地局 … FB
 陸上移動局 … ML

所属	局種別	呼出名称	電波の型式、周波数、空中線電力			設置(常置)場所 電話番号	予備電源
			型式	周波数(MHz)	電力(w)		
夏坂ダム	FX	水防夏坂	F3E	149.65	10	三戸郡田子町大字夏坂字大川目91 夏坂ダム管理所 対田子 TEL 0179-33-1220	有
	FB	〃	F3E	149.65	10		
花木ダム	FX	水防花木	F3E	149.65	10	三戸郡田子町大字遠瀬字花木123 花木ダム管理所 対田子 TEL 0179-33-1253	有
	FB	〃	F3E	149.65	10		
天間ダム	FB	水防天間	F3E	149.65	10	上北郡七戸町字北天間館国有林27林班3-1 天間ダム管理所 TEL 0176-68-2107	有
二の倉ダム	FX	水防二の倉	F3E	149.65	10	三戸郡新郷村大字戸来字雨池11-59 二の倉ダム管理所 TEL 0178-78-2126	有
	FB	〃	F3E	149.65	10		
三戸農整備	FX	水防八戸	F3E	149.65	10	八戸市大字尻内町字八百刈20-3 三戸地方農林水産事務所農村整備庁舎 TEL 0178-27-1211	有
	FB	水防八戸	F3E	149.65	10		
	ML	水防八戸 1	F3E	149.65	10		
作田ダム	FB	水防作田	F3E	149.65	10	上北郡七戸町字銀南木180-3 作田ダム管理所 TEL 0176-62-2780	有
上村北農整備	FB	水防十和田西	F3E	149.65	10	十和田市西二番町10-21 上北地方農林水産事務所農村整備庁舎 TEL 0176-23-5245	有
	ML	水防十和田西 1~2	F3E	149.65	10		
			F3E	149.65	1		
	FB	水防四和	F3E	149.65	10	十和田市大字滝沢字月日山国有林4にの1 四和防災溜池管理所	有
和田ダム	FX	水防和田	F3E	149.65	10	上北郡七戸町字山館29-37 和田ダム管理所 TEL 0176-62-6369	有
	FB	水防和田	F3E	149.65	10		
	ML	水防和田 1	F3E	149.65	10		
清水目ダム	FX	水防清水目	F3E	149.65	10	上北郡東北町字清水目深山1-11 清水目ダム管理所 TEL 0175-64-2239	有
	FB	水防清水目	F3E	149.65	10		
	ML	水防清水目 1	F3E	149.65	10		

(3) 消防用無線

局種別 携帯局 … MP
 航空局 … FA
 陸上移動局 … ML

所属	局種別	呼出名称	電波の型式、周波数、空中線電力			設置(常置)場所	電話番号	予備電源
			型式	周波数(MHz)	電力(w)			
県庁	FX	青森県庁	G7W	12.33GHz	0.0008	青森市長島一丁目1番1号 青森県県土整備部河川砂防課 企画・防災グループ TEL 017-734-9662 (直通)	有	
青森県防災航空センター(消防保安課)	ML	しょうぼうあおもりけん 11~12	5K80G1D	265.90625 265.23125 265.53125 265.30625	5 1	青森市大字大谷字山内6-128 青森県防災航空センター TEL 017-729-0355	無	
	ML	しょうぼうあおもりけん 101	F3E	158.35	1			
	〃	〃 102~104	〃	〃	5			
	〃	〃 105~109	5K80G1D	265.90625 265.23125 265.53125 265.30625	〃 〃 〃 〃			
			5K80G1E					
			5K80G1D	265.38125				
			5K80G1E	265.45625 265.60625 265.68125 265.75625				
				265.83125	5			
		〃 201	5K80G1D	265.90625 265.23125 265.53125 265.30625	10 〃 〃 〃			
			5K80G1E					
			5K80G1D	265.38125				
			5K80G1E	265.45625 265.60625 265.68125 265.75625				
				265.83125	10			
	MP	あおもりぼうさいヘリ1	F3E	158.25	1			
	MP	あおもりぼうさいヘリ1	5K80G1D	265.90625 265.23125 265.53125 265.30625	1 〃 〃 〃			
			5K80G1E					
			5K80G1D	265.38125				
		5K80G1E	265.45625 265.60625 265.68125 265.75625 265.83125					
				1				

所属	局種別	呼出名称	電波の型式、周波数、空中線電力			設置(常置)場所	電話番号	予備電源
			型式	周波数(MHz)	電力(w)			
消防保安課	MP	あおもりけんへりテレ1(音声)	8K50F2D	399.65	5			無
			8K50F3E	382.925				
		383.65						
		398.925						
	〃	あおもりけんへりテレ1(映像)	17M57W	14.86	2			
				14.8				
			14.82					
			14.84					
	〃	あおもりけんへりテレ2~9	17M0F8W	14.86	5			
				14.8				
			14.82					
			14.84					
〃	あおもりけんへりテレ2~9	F3E	399.65	〃				
			382.925					
		383.65						
		398.925						
FA	〃	こうくうあおもりけん	A3E	131.975	10			
		こうくうあおもりけんいどう91	〃	〃				1.5
		こうくうあおもりけんいどう92	〃	〃				5
		こうくうあおもりけんいどう93	〃	123.45				5
〃	〃	〃	131.975	1.5			無	

3-3-13 通信事業者の支店の所在地

(1) NTT東日本

支 店 名	所 在 地	電 話 番 号
青 森 支 店	青森市橋本2丁目1-6	017-774-9550

(2) NTTドコモ東北

支 店 名	所 在 地	電 話 番 号
青 森 支 店	青森市中央3丁目19-1	017-731-1262

(3) KDDI

支 店 名	所 在 地	電 話 番 号
青 森 支 店	青森市新町2丁目6-25 新町キューブ	017-735-0077

(4) ソフトバンク

支 店 名	所 在 地	電 話 番 号
東 北 オ フ ィ ス	宮城県仙台市宮城野区榴岡1丁目1-1 J R 仙 台 イ ー ス ト ゲ ー ト ビ ル 3 F	

3-3-14 水防資機材の保有状況

(1) 国土交通省

ア 青森河川国道事務所

出張所名	名称	資														材						
		土のう	土のう	シート	シート	水防マット	防水シート	鉄線	二子縄	ビニール縄	ビニール縄	トラロープ	トラロープ	塩ビパイプ	塩ビパイプ	塩ビパイプ	塩ビパイプ	塩ビパイプ	丸太	鋼杭	電球	乾電池
		規格	規格	規格	規格	規格	規格	規格	規格	規格	規格	規格	規格	規格	規格	規格	規格	規格	規格	規格	規格	規格
単位	袋	袋	枚	枚	枚	枚	kg	巻	巻	巻	巻	巻	本	本	本	本	本	本	本	個	個	
五所川原		14,200	0	1,036		20	3	100	34	5	0	200	9			55		12	134	8	300	0
藤崎		11,600	0	388		0	0	100	28	3		0	0								563	0
八戸		4,400		780	40	0	0	50	8	10		4	0		0	0		0	0	90	0	

イ 高瀬川河川事務所

出張所名	名称	資										材							
		縄	シート	シート	防災シート	水防シート(白)	鉄筋	鉄筋	土のう	大型土のう	瞬間土のう	塩ビパイプ	塩ビパイプ	塩ビパイプ	塩ビパイプ	丸太	針金	トラロープ	麻ロープ
		規格	規格	規格	規格	規格	規格	規格	規格	規格	規格	規格	規格	規格	規格	規格	規格	規格	規格
単位	束	枚	枚	枚	枚	本	本	袋	袋	袋	本	本	本	本	本	束	束	束	
小川原湖 (花切水防倉庫)		6	114	10	10	5	49	169	2,000	164	1,650	30	3	150	9	28	3	4	4
小川原湖 (頭無水防倉庫)			10																
小川原湖 (津花川水防倉庫)										60	2,190					122			

器										材								
運搬車	スコップ	ツルハシ	鋸	鉋	鎌	斧	唐鋏	三本鋏	金デコ	ハンマー	掛矢	縄より器	クリツパー	ラチェットレンチ	バリケード	標識	保安灯	ピンホール
	丸														折りたたみ	通行止用		長さ1m
台	丁	丁	丁	丁	丁	丁	丁	丁	丁	個	個	丁	丁	丁	個	本	本	本
31	63	5	6	10	15	4	1	2	0	10	8	34	3	24	26	2	10	3
39	56	5	9	10	7	2				10	9	0			0		0	5
73	187	3	2	17	40	22	2	0	2	41	44	104	4		20	4	14	

器										材																			
どのう製作器	たこづち	バリケード	保安灯	運搬車	ベンチ	発電機	投光器	斧	タイヤ用空気入	ゴムボート	バケツ	アンカー	熊手	鎌	スコップ(丸)	つるはし	掛矢	鋸	鉋	しの	片側がねレンチ	ハンマー(大)	カラーコーン	コーンバー	カッター	コンベックス	大型巻き尺	ライフジャケット	ライフジャケット
				一輪車		1200V A	400W			エンジン付													コーンベット付			2m	50m	大人用	子供用
台	丁	基	本	台	丁	台	台	丁	本	艘	個	個	本	丁	丁	丁	丁	丁	丁	丁	丁	本	本	本	本	個	個	着	着
2	1	3	10	6	2	2	4	3	1		10				29	8	8	2	1	10	10	4	10	12	10	4	2		
										1	2	4	6	1			2											50	10

(2) 青森県水防倉庫

地域県民局	水防倉庫名	水防倉庫所在地	設置年度	規模 (㎡)	器 材									
					ツ ル ハ シ (丁)	ス コ ッ プ (丁)	掛 矢 (丁)	た こ 鏈 (丁)	唐 鋏 (丁)	ペ ン チ (丁)	お の (丁)	の こ ぎ り ま (丁)	か ま (丁)	ハ ン マ 1 (丁)
備 蓄 基 準					(5)	(100)	(6)	(3)	(5)	(5)	(5)	(5)	(6)	(10)
東 青	堤 川	青森市桜川4丁目34-36	H7	116	17	188	19	3	10	5	8	8	6	10
中 南	樋の口	弘前市大字樋の口224-1	S47	109	5	121	8	10	5	5	5	5	16	15
三 八	白子 兔内	藤崎町大字藤崎字白子41-2	S40	49	5	101	6	5	5	5	6	5	5	11
		五戸町大字切谷内字兔内	S47	115	29	128	6	3	5	5	10	7	31	10
西 北	五所川原	五所川原市大字下漆川字鍋懸	S61	45	15	139	7	5	8	6	7	6	11	12
上 北	三千石 家調	板柳町大字三千石字木賊	S57	49	5	138	9	3	5	5	5	5	10	10
		つがる市稲垣町繁田	S25	49	5	160	6	3	5	5	5	5	6	10
上 北	千歳森	十和田市元町西5-7-28	S58	214	26	132	23	3	4	3	4	5	5	10
下 北	内姥沢 田名部	東北町字赤川道86	S56	39	12	118	5	3	5	5	4	6	5	16
		むつ市文京町19-12	S44	116	6	107	15	3	5	5	2	17	49	6
合 計					125	1,332	104	41	57	49	56	69	144	110

(3) 青森県臨時水防倉庫

地域県民局	臨時倉庫名	臨時倉庫所在地	専用 兼用の 区分	器 材								
				ツ ル ハ シ (丁)	ス コ ッ プ (丁)	掛 矢 (丁)	た こ 鏈 (丁)	唐 鋏 (丁)	ペ ン チ (丁)	お の (丁)	の こ ぎ り (丁)	
東 青	幸畑 三内	青森市大字幸畑字唐崎76-4 〃 大字三内字丸山324-1	兼 〃	5	41	7 3		5			3	1
西北 (鱒ヶ沢)	鱒ヶ沢	鱒ヶ沢町大字舞戸町字鳴戸384-37	〃	14	109	10	6	10	8	10	7	
下 北	津軽港県営上屋 港湾管理用倉庫	〃 北浮田町地内 むつ市真砂町93-30	〃 〃									
青 森 港 管 理	所内倉庫	青森市本町4-5-5	〃									
八 戸 港 管 理	石油基地詰所	八戸市豊洲2-5	〃									
東 青 (漁 港)	東青漁港事務所	青森市港町2-22-4	〃									
三 八 (漁 港)	八戸漁港 (館鼻)	八戸市新湊3-14	〃									
西 北 (漁 港)	西北漁港事務所	鱒ヶ沢町大字本町246-3	〃									
下 北 (漁 港)	大畑漁港	むつ市大畑町上野地内	〃									
合 計				19	150	20	6	15	8	13	8	

資 材											照 明 器 具 (台)	携 帯 無 線 機 (台)	水防資器材 管理担当者	
丸 太 (本)	鋼 棒 (本)	ビ ニ ー ル 袋 (袋)	塩 ビ バ イ プ (本)	ビ ニ ー ル シ ー ト (枚)	な わ (丸)	ロ ー プ (m)	鉄 線 (kg)	小 車 (台)	オ イ ル フ ェ ン ス (m)	オ イ ル マ ツ ト (枚)				そ の 他
(100)	(200)	(20,000)		(200)	(40)	(500)	(100)	(5)				(5)		
100	840	20,100	35	500	90	14,300	1,250	29	452	2,160	小型発電機 1台 大型どのう 420袋 吸水土のう 300袋	2		河川砂防施設課長
104	201	23,998	78	284	40	200	200	5	280	622	小型発電機 1台 大型どのう 130袋 吸水土のう 300袋	1		〃
280	220	20,000	10	400	38	2,000	200	5	280		小型発電機 1台	1		〃
209	240	20,000	10	549	49	500	100	10	292	1,100	大型どのう 170袋			〃
134	290	20,100	2	209	90	300	400	9	222	1,434	大型土のう 210袋 三角水のう 6m 1基 吸水土のう 100袋	5		〃
207	200	24,400	3	290	48	600	230	5	148	1,662	大型どのう 70袋	5		〃
100	200	20,000	3	305	59	500	100	5	144	2,504	大型どのう 190袋	5		〃
303	126	22,100	48	415	40	1,400	50	19	124	2,872	小型発電機 2台 大型どのう 180袋	2		〃
200	200	20,000	20	123	45	800	100	5	44	500	小型発電機 1台	2		〃
344	350	20,000	4	200	144	1,400	475	18	360	770	小型発電機 1台	1		〃
1,981	2,867	210,698	213	3,275	643	22,000	3,105	110	2,346	13,624		24		

資 材											照 明 器 具 (台)	携 帯 無 線 機 (台)	水防資器材 管理担当者			
か ま (丁)	ハ ン マ ー (丁)	丸 太 (本)	鋼 棒 (本)	ビ ニ ー ル 袋 (袋)	塩 ビ バ イ プ (本)	ビ ニ ー ル シ ー ト (枚)	な わ (丸)	ロ ー プ (m)	鉄 線 (kg)	小 車 (台)				オ イ ル フ ェ ン ス (m)	オ イ ル マ ツ ト (枚)	そ の 他
7	9		30	3,000		164	30	580		10	140	600	バリ4、ナ3、タミ14			河川砂防施設課長
24	10	80	170	10,600		170	81	500	100	5	126	432	油吸着剤1.1kl 大型どのう 10袋 三角水のう (6m) 1基 吸水土のう 100袋	1		河川砂防担当
											792	10,430				〃
											340	13,300				企画整備課長
											935	5,440	油吸着剤1.1kl 油ゲル化材0.4kl			管理担当
											560	7,800	油処理剤45缶			〃
											840	3,980	油処理剤53缶			〃
											840	6,700	中和剤70缶、他			〃
											560	3,940	中和剤53缶、他			〃
											940	5,900	中和剤76缶			〃
31	19	80	200	13,600		334	111	1,080	100	15	6,073	58,722		1		

(4) 水防管理団体水防倉庫

地域 県民局	河川名	水防 倉庫名	水防倉庫所在地	水防倉庫 管理者	設 置 年 度	規 模 (m^3)	器					
							ツ ル ハ シ (丁)	ス コ ッ プ (丁)	掛 矢 (丁)	た こ 鍬 (丁)	唐 鍬 (丁)	ベ ン チ (丁)
備 蓄 基 準							(10)	(3)	(1)	(3)	(3)	
東 青	堤 川	高 田	青森市高田字日野61-5	青森市	H5	26	7	35	3	1	3	2
〃	浪 岡 川	浪 岡	〃 浪岡大字浪岡字稲村 101-1	青森市	S40	91	2	10	2			2
〃	今 別 川	今 別	今別町大字今別字今別167	今別町	S41	33	4	10	2	2	5	4
〃	玉川才の 神口広川	外ヶ浜町役 場平館支所	外ヶ浜町字平館根岸湯の沢 150	外ヶ浜町	H21		2	10	2			4
	計	4					15	65	9	3	8	12
中 南	岩 木 川	水防資材 センター	弘前市大字茜町二丁目5-3	弘前市	S53	185	15	45	10	9	12	5
〃	〃	種 市	〃 大字種市字高瀬89-5	〃	S50	32		10	3	1	3	3
〃	平 川	石 川	〃 大字石川字石川114-1	〃	S42	33		10	3	1	3	3
〃	〃	新 里	〃 大字新里字東里見59-1	〃	S44	24		10	3	1	3	3
〃	大和沢川	一 野 渡	〃 一野渡字岡本17-1	〃	S55	15		10	3	1	3	3
〃	浅瀬石川	水 防 倉 庫	黒石市緑ヶ丘124番地	黒石市	H18	81	5	10	3		3	1
〃	〃	田 舎 館	田舎館村大字垂柳字福岡63-3	田舎館村	H23	122	3	10	3		10	4
〃	平 川	大 鰐	大鰐町大字大鰐字川辺41-2	大鰐町	S59	38	9	31	5		10	5
〃	〃	碓 ヶ 関	平川市碓ヶ関鯨森67-2	平川市	S55	12	10	20	5		10	2
	計	9					42	156	38	13	57	29
三 八	新井田川	新井田水防 センター	八戸市田向五丁目3-6	八戸市	H9	63	2	62	5	1	3	4
〃	五 戸 川	市 川	〃 大字市川字赤畑19-3	〃	S58	13		9	3	1	1	2
〃	馬 淵 川	馬淵川水防 センター	八戸市大字尻内町字上川原 54-1	〃	H26	27		81	3			4
〃	馬 淵 川	福田防災 センター	南部町大字福田字山道13-2	南部町	H18	62	4	66	1			
〃	五 戸 川	倉 石	五戸町大字倉石中市上ミ平 19-1	五戸町	S51		1	20	8		10	4
〃	〃	八 景	〃 字野月29	〃	S58	20	11	56	3			10
	計	6					18	296	23	2	14	24

材				資									材	照	携	水防資器材 管理担当者			
お	の	か	ハ	丸	空	ビ	か	ビ	む	な	鉄	ロ	小				そ	明	帯
の	こ	ま	ン	太	俵	ニール袋・麻袋	す	ニールシート	わ	線	線	プ	車	の	具	機	機	機	機
(丁)	(丁)	(丁)	(丁)	(本)	(俵)	(袋)	(俵)	(枚)	(丸)	(kg)	(m)	(台)	(台)	他	(台)	(台)	(台)	(台)	(台)
(3)	(3)	(5)		(100)		(5,000)			(20)	(20)					(3)				
6	3	8	5	100		4,000	40	10	30	20	300	2	土のう 1,000	2					公園河川課長
	2	5	2			500		2	5	10	20		カーライト1 発電機1	1					都市整備課長
1	5	5	2			500		20	3	10	100		土のう 300						総務課長
1	4	6				800		20	3				水のう 50	10					平館支所長
8	14	24	9	100		5,800	40	52	41	40	420	2		13					
5	6	20	9	527		22,000		117	79	2	900	12	船外機1 救助艇4	10					道路維持課長
													発電機2 カーライト2	3					防災安全課長
3	3	5		119		5,200		20	29	20			鉄杭 226	3					〃
3	3	5		117		5,200		22	36	20			鉄杭 189	3					〃
3	3	5		212		5,200		20	35	20			鉄杭 160	3					〃
3	3	5		100		5,200		20	17	20			鉄杭 175	3					〃
2	3	5	2	67		3,000		10	15	20	500	2	オイルフィルター 150	3					土木課長
4	5		3			2,000		40		12				2					総務課長
2	5	5	3			2,000		10		60	150	2		4					総務課長
2	3	20	2			500	200			10				2					碓ヶ関総合支所 市民生活課長
27	34	70	19	1,142		50,300	200	259	211	184	1,550	16		33					
2	5	12	1	10		6,800		20	5	20	150	6	オイルフェンス 4	3					港湾河川課長
2	2	3		30				20	3	20			吸着マット 400						〃
	2			80		4,900		50		200	2,000			2					〃
5						4,200		15	5		250	2		2					総務課長
2	4	3		500		1,000			20					10					〃
2	7	7	5	150		800		6	1		240	5							〃
13	20	25	6	770		17,700		111	34	240	2,640	13		17					

地域 県民局	河川名	水防 倉庫名	水防倉庫所在地	水防倉庫 管理者	設 置 年 度	規 模 (m^2)	器					
							ツ ル ハ シ (丁)	ス コ ッ プ (丁)	掛 矢 (丁)	た こ 鍬 (丁)	唐 鍬 (丁)	ベ ン チ (丁)
備 蓄 基 準							(10)	(3)	(1)	(3)	(3)	
西 北	旧十川 松野木川	五所川原市 防災倉庫	五所川原市中央4丁目130 内	五所川原市	H26	97	1	2	5		3	1
〃	金木川	金木町除雪 センター	〃 金木町芦野200 -18	〃	H2	33	1	10			2	3
〃	相内川	市浦総合 支所倉庫	〃 相内349-1	〃	H28	168		5	1			
〃	岩木川	防災セ ンター	中泊町大字田茂木字鳴見 381-21	中泊町	S58	29	10	10	8			
〃	〃	鶴田町 水防倉庫	鶴田町大字木筒字上柳川2 -6	鶴田町	H24	66	1	8	2			2
〃	〃	つがる市 稲垣支所倉庫	つがる市稲垣字豊川中袋45	つがる市	S63	33		6	2			
〃	岩木川 山田川	つがる 市倉庫	〃 木造萩野8-3	〃	H17	7	1	25	1			3
	計	7					14	66	19		5	9
上 北	奥入瀬川	十和 田市	十和田市大字赤沼字下平263 -12	十和田市	H6	112	3	10	3	1	2	3
〃	高瀬川	上北地区 水防倉庫	東北町上北南4丁目32- 316	東北町	H4	20	1	5	1		3	
〃	〃	東北地区 水防倉庫	〃 塔ノ沢山1	〃	H10	20		5	1			2
〃	〃	七戸町	七戸町影津内34-24	七戸町	S44	22						
〃	中野川	〃	〃 森の上131-4	〃	S48	20		14				
〃	奥入瀬川	おいら せ町	おいらせ町中下田	おいらせ町	S26	36						
	計	6					4	34	5	1	5	5
下 北	稲荷川	むつ	むつ市大湊浜町36-25 (大 湊消防署)	むつ市	S57	26	3	33	6	1	4	6
〃	大畑川	大畑	〃 大畑町伊勢堂1-3	〃	S39	28	2	10	3	2	3	3
〃	大佐井川 古佐井川	防災資材備 蓄センター	佐井村大字佐井字糠森16-1	佐井村	H20	66.5	4	42			8	
	計	3					9	85	9	3	15	9
合 計		35					182	702	103	22	104	88

令和2年1月現在

材				資								材		照 明 具 (台)	携 帯 無 線 機 (台)	水防資器材 管理担当者
お の の (丁)	の こ ぎ (丁)	か ま (丁)	ハ ン マ 1 (丁)	丸 太 (本)	空 俵 (俵)	ビ ニ ール 袋・ 麻袋 (袋)	か ま す (俵)	ビ ニ ール シ ート (枚)	む し ろ わ (丸)	な わ (丸)	鉄 線 (kg)	ロ 1 プ (m)	小 車 (台)			
(3)	(3)	(5)		(100)		(5,000)			(20)	(20)					(3)	
5		3	4						6	4				発電機3 コードリール5	2	防災管理室長
1	4	4	1										2			総務課長
	4	1	3			1,000				5		100		発電機1 コードリール2	2	〃
						500		3	2					鉄杭15 発電機1	1	〃
	2	2				1,500		60							4	出張所長
1	2	9						8	1							総務課長
7	12	19	8			3,000		71	14	4	100	2			9	
3	3	5	1	90		5,000		90	10	20	300	3			3	土木課長
3		1				1,500		8	20		5					総務課長
1	2	2				400		1	2							〃
3		4		80					20					胴付5		〃
		21						1						鉄杭15	3	〃
								20							1	まちづくり防災課長
10	5	33	1	170		6,900		120	52	20	305	3			7	
4	5	15		37		7,090		50	29	60	900	2	チェーンソー1 胴付5	15	防災安全課長	
	5	5	4	30		5,000		10			200	2	鉄線カッター2		大畑庁舎管理課長	
3	1	2	3			68						4		3	総務課長	
7	11	22	7	67		12,158		60	29	60	1,100	8		18		
72	96	193	50	2,249		92,858	240	673	381	548	6,115	44		97	10	

(5) 水防管理団体臨時水防倉庫

地域 県民局	河川名	水防 倉庫名	水防倉庫所在地	水防倉庫 管理者	専用兼用の 区分	器						
						ツル ハシ (丁)	スコ ップ (丁)	掛 矢 (丁)	た こ 鍮 (丁)	唐 鍬 (丁)	ペ ン チ (丁)	
東 青	増川算川	外ヶ浜町三厩支所	外ヶ浜町三厩新町18-1	外ヶ浜町	兼用	2	4	2		1	1	
	小湊川	消防署	平内町大字小湊字小湊63	平内町	〃	8	25	2		15		
	盛田川	小湊分団	〃 大字小湊字下槻3-2	〃	〃	2	17	2		10		
	長沢川	東田沢分団	〃 大字東田沢字田沢17-2	〃	〃	2	13	1		7		
	清水川	清水川分団	〃 大字清水川字大川添18-1	〃	〃	7	11	1		4		
	〃	〃	松野木分団	〃 大字松野木字家岸26-3	〃	〃	2	3	1		3	
	〃	〃	狩場沢分団	〃 大字狩場沢字沢懸61-1	〃	〃	2	6	2		4	
	〃	〃	童子分団	〃 大字松野木字カド山3-25	〃	〃	3	7	1		5	
	〃	〃	口広分団	〃 大字口広字口広沢70-2	〃	〃	1	8	1		8	
	〃	蟹田川	役場	外ヶ浜町蟹田高銅屋44-2	外ヶ浜町	〃	2	10	1		10	
〃	阿弥陀川	〃	蓬田村大字蓬田字汐越1-3	蓬田村	〃	3	10	4			2	
	計	11				34	114	18		67	3	
中 南	平川	藤崎	藤崎町大字藤崎字若松17	藤崎町	兼用	1	3	1			1	
	〃	常盤	藤崎町大字増館字若柳128-2	〃	〃	3	10	3			3	
	〃	水防倉庫	藤崎町大字藤崎字中豊田7-3	〃	〃	1	12	2			2	
	〃	相馬川	相馬	弘前市大字五所字野沢41-1	弘前市	〃	5	20	2		2	10
	〃	浅瀬石川	平川市消防団第10分団屯所	平川市葛川田の沢口5-1	平川市	〃	2	6				5
	〃	〃	平川市消防団第1	〃 大光寺三村井70-3	〃	〃	2	5				3
	〃	〃	平川市消防団第7	〃 大坊竹原100	〃	〃	2	6				3
	〃	浅井川	平川市消防団第5	〃 尾崎浅井102-1	〃	〃	2	6				2
	〃	引座川	平川市消防団第9	〃 松崎亀井5	〃	〃	2	5				2
	〃	岩木川	岩木	弘前市大字賀田1丁目1-1	弘前市	〃	3	8	2			3
	〃	平川	尾上防備蓄倉庫	平川市猿賀浅井23-11	平川市	〃	1	5		1		
	〃	〃	平川市消防団第15分団屯所	〃 日沼高田104-18	〃	〃	1	10				
	〃	引座川	平川市消防団第11	〃 尾上栄松14-2	〃	〃		10				
	〃	不動川	平川市消防団第18	〃 碓ヶ関古懸不動野	〃	〃		7				
	〃	津刈川	平川市消防団第19	〃 久吉嶺ヶ平	〃	〃	2	7				
	計	15				27	120	10	1	2	34	
三 八	熊原川	三戸消防署 田子分署	田子町大字田子字天神堂向54-1	田子町	兼用	3	25	1			1	
	計	1				3	25	1			1	

材				資										材	照 明 具 (台)	携 帯 無 線 機 (台)	水 防 資 器 材 管 理 担 当 者
お の の (丁)	の こ ぎ り (丁)	か ま (丁)	ハン マー (丁)	丸 太 (本)	空 俵 (俵)	麻 ビ ニ ール 袋 (袋)	か ま す (俵)	ビ ニ ール シ ート (枚)	む し ろ わ (丸)	な わ (丸)	鉄 線 (kg)	ロ ー プ (m)	小 車 (台)	そ の 他			
	1	5	1			1,000									2	5	三厩支所長
	2	15	3			700		11				1,000			1	6	消防署長
	3	12	1			350						150			1		〃
	10	5	1			350						300					〃
	2	12	1			250						150			1		〃
	2	6	1			150						50					〃
	4	5	1			300						150					〃
	3	9	1			200						100					〃
2	2	8	1			250						100					〃
			3	1		2,400		2	12			600			3	5	総務課長
				2		1,000		3			10						建設課長
2	29	80	14			6,950		16	12	10	2,600				8	16	
	3		2			1,000		1									建設課長
3	3		3			500											〃
1	2		2			2,000		40	1					発電機2	3		総務課長
1	5	10	3			500		30			30			発電機2	3		相馬総合支所 総務課長
6															1	2	総務課長
6															2		〃
7															2		〃
5															2		〃
6															2		〃
			2			1,500		45				250		ナ1 鉄杭40	3		岩木総合支所 総務課長
			1			1,000									1		尾上総合支所 市民生活課長
															3	2	総務課長
															2	2	〃
															1	2	〃
															1	2	〃
35	13	10	13			6,500		116	1	30	250				18	18	
	1		1			1,500		20							1	10	田子分署長
	1		1			1,500		20							1	10	

地域 県民局	河川名	水防 倉庫名	水防倉庫所在地	水防倉庫 管理者	専用兼用の 区分	器					
						ツル ハシ (丁)	スコ ップ (丁)	掛 矢 (丁)	た こ 鍮 (丁)	唐 鍬 (丁)	ペ ン チ (丁)
西 北	岩 木 川	鶴 田 消 防 署	鶴田町大字鶴田字早瀬194 -1	鶴田町	兼用	4	16	4		1	3
	〃	板柳町倉 庫	板柳町大字灰沼字岩井70	板柳町	〃	2	10	2		3	2
	〃	太田川長 根 沢 川	五所川原市太田山の井439 -2	五所川原市	〃						
	〃	桂山坊川 相 内 川	〃 相内123-2	〃	〃		6	2			
	〃	磯松川 脇 元 川	〃 脇元赤川93-2	〃	〃		5				
	〃	十三湖岸 市 防 浦	〃 十三湖深津58-2	〃	〃	2	5	1			
	〃	全 域 岩 木 川	〃 相内264-4	〃	〃	3	10	2			1
	〃	岩 山 田 川	つがる市倉 庫	つがる市大字木造字若緑61 -1	つがる市	〃		22	3		3
	計	8				11	74	14		4	9
西 北 (鯨ヶ沢)	中 村 川	大 和 田 消 防 屯	鯨ヶ沢町大字赤石字大和田 28-5	鯨ヶ沢町	兼用		2	3			1
	〃	中 村 川	〃 大字舞戸字鳴戸385 -2	〃	〃	2	47	5		2	2
	〃	鳴 沢 川	〃 北浮田町字今須前 田57-1	〃	〃		1				1
	〃	赤 石 川	〃 大字南金沢町字晴 間168-3	〃	〃	3	5	1			3
	〃	吾 妻 川 磯 崎 川	深浦役場 倉 庫	深浦町大字深浦字苗代沢84 -2	深浦町	〃	7	10	4		4
	計	5				12	65	13		2	11
上 北	与 田 川 枇 杷 野 川	防 災 倉 庫	野辺地町田狭沢40-9	野辺地町	兼用	6	25	6		15	
	〃	防 災 備 倉 蓄 倉 庫	おいらせ町山崎2587	おいらせ町	〃		7				
	計	2				6	32	6		15	
下 北	田 名 部 川	東 通 消 防 署	東通村大字砂子又字沢内5- 35	東通村	兼用	3	17	6		3	2
	〃	東通消防署 北分遣所	〃 大字野牛字釜の平45 -4	〃	〃	5	25	2		5	
	〃	東通消防署 南分遣所	〃 大字白糠字赤平259- 2	〃	〃	2	10	2		2	2
	〃	脇野沢川	脇野沢 むつ市脇野沢渡向14-2	むつ市	〃	2	14	3		3	3
	〃	易国間川	風間浦署 分署	風間浦村大字易国間字大川 目28-5	風間浦村	〃	5	10		3	
	〃	川 内 川	川 内	むつ市川内町川内88番地 (川内消防分署内)	むつ市	〃	3	30	4	4	3
	〃	大 間 川	大 間 消 防 署	大間町大字大間字奥戸道19 -1	大間町	〃	2	20	1		9
	〃	〃	消防団1.2.3 分団詰所	〃 大字大間字大間45	〃	〃	3	39	1	1	
	〃	奥 戸 川	消防団4.5.6 分団詰所	〃 奥戸字浜町通48-1	〃	〃	3	20	5		
	〃	材 木 川	消防団7 分団詰所	〃 大字奥戸字材木川目 24-1	〃	〃	2	24	2	2	
	計	10				30	209	26		23	19
合 計		52				123	639	88	1	113	77

材				資										材		照明 具(台)	携 帯 無 線 機 (台)	水防資器材 管理担当者
お の の (丁)	の こ ぎ り (丁)	か ま (丁)	ハン マー (丁)	丸 太 (本)	空 俵 (俵)	麻ビ ニール 袋(袋)	か ま す (俵)	ビ ニール シート (枚)	む し ろ わ (丸)	な わ (丸)	鉄 線 (kg)	ロ ー プ (m)	小 車 (台)	そ の 他				
1	2	6	2	18		1,200		4	5					ナタ 鉄杭29 発電機2	2		消防署長	
	4	2				500							2	ナタ6	2		総務課長	
2						350									1	1	消防分団長	
															2	3	〃	
1															2	2	〃	
															1	2	〃	
3	5	5	1			400							1		1		消防署長	
4	2	3						10									総務課長	
11	13	16	3	18		2,450		14	5				3		11	8		
			1												2		消防署長	
6	4	10	12			950									11	9	〃	
						50											〃	
	1		2			100									1		〃	
	1	10	1			1,200		5					2	発電機3	2		総務課長	
6	6	20	16			2,300		5					2		16	9		
7	1	10	3			3,200		18	1		1,000						防災安全課長	
						1,000		20									まちづくり 防災課長	
7	1	10	3			4,200		38	1		1,000							
3	2	6	4	9		800		20		30	300	3			1		東通消防署長	
3	4	8	3	17		870		10		1	500	1					〃	
1	5	10	7	10		250		15		10	200	1					〃	
3	3	6	3			4,600		7							3		脇野沢庁舎 管理課長	
2	2	2	1			2,000		5			300	3	ナタ 1		6		消防分署長	
3	4	5		5		5,600		16		30	180						川内庁舎 管理課長	
2	6	4				650		10	1		1,600				2	2	消防署長	
4	5					400		11	8						15	4	消防分団長	
3	1					60		5	1						12	2	〃	
2	3	1				300		6	1						6		〃	
26	35	42	18	41		15,530		105	20	71	3,080	8			45	8		
87	97	178	68	59		39,430		304	39	111	6,930	13			99	69		

3-3-15 水防資材の調達

令和2年1月現在

地域 民局	住 所	調 達 先	電話番号	麻 袋 (袋)	ビニール (袋)	かます (袋)	木 杭 (本)
東 青	青森市新田三丁目11-8	(株)青工	(017) 766-7311	大型土のう 2000	10,000	ビニールシート 100	
	〃 問屋町二丁目19-14	(株)吉田産業	(〃) 728-2111	大型土のう250	2,500	ビニールシート 300	
	〃 第二問屋町3-10-10	角弘(株)	(〃) 739-6366	大型土のう200	2,000	ビニールシート 60	
	今別町大字今別字中沢 285-2	(株)熊谷	(0174) 35-2518	大型土のう100	1,000	ビニールシート 50	50
	外ヶ浜町字三厩増川353	(株)宮田住建	(〃) 37-2068		900	ビニールシート 70	
	〃 字平館今津尻高 15-3	外ヶ浜漁業協同組 合	(〃) 25-2322		4,400		
	計	6		大型土のう 2550	20,800	ビニールシート 580	50
中 南	弘前市神田三丁目2-3	(株)角弘弘前支店	(0172) 32-2481	大型土のう100	4,000	ビニールシート 200	
	平川市日沼富田19番地の 7	(株)吉田産業弘前支 店	(〃) 57-5555	大型土のう300	2,000		
	弘前市境関字亥の宮36	(株)青工弘前支店	(〃) 28-0127	大型土のう880	1,150	ビニールシート 200	
	大鰐町大字大鰐字大鰐 7-2	油川金物店	(〃) 48-3437		1,000		
	計	4		大型土のう1280	8,150	ビニールシート 400	
三 八	八戸市長苗代字前田91- 1	(株)青工八戸支店	(0178) 28-6116	大型土のう100	1,000		
	〃 卸センター2-9- 28	(株)角弘八戸支店	(〃) 28-4111	大型土のう100	1,000	ビニールシート 100	
	〃 卸センター2-3- 30	(株)吉田産業八戸支 店	(〃) 20-3111	大型土のう400	7,000	ビニールシート 200	
	計	3		大型土のう600	9,000	ビニールシート 300	

地域 民局	住 所	調 達 先	電話番号	麻 袋 (袋)	ビニール (袋)	かます (袋)	木 杭 (本)
西 北	五所川原市大字飯詰字清野40-2	(株)和島組	(0173) 37-2111		500		
	つがる市柏鷺坂清留2-14	(株)上田金物店 プロショップウエダ	() 35-9710		1,000		
	〃 大字添川字清水流55-4	青工(株)五所川原支店	() 35-2451		5,000		
	〃 大字広田字柳沼91-3	角弘(株)五所川原支店	() 35-3155		2,000		
	つがる市柏稲盛岡本94	(株)吉田産業五所川原支店	() 35-8111		3,000		
	計	5			11,500		
西 北 (鯨ヶ沢)	深浦町大字深浦字吾妻沢1-1	ホームックニコット深浦店	() 84-1020	1,000			
	〃 大字岩崎字松原27	増富金物店	() 77-2218	2,000			
	〃 大字松神字中浜松18-3	(株)誠和	() 78-2111	600			
	計	3		3,600			
上 北	十和田市東十二番町5-20	(有)ニタドリ	(0176) 23-2236		800		
	〃 大字三本木字稲吉13-52	(株)青工	() 23-7271		1,500		
	〃 大字三本木字野崎40-556	角弘(株)	() 23-3545		750		
	十和田市大字奥瀬字生内268-1	上北森林組合木材加工センター	() 72-3111				500
	計	4			3,050		500
下 北	むつ市大湊新町37-12	山内土木(株)	(0175) 24-2231		1,200		
	〃 下北町21-40	川端建設(株)	() 22-7777	100			
	〃 中央一丁目5-7	(株)熊谷建設工業	() 22-1141	1,000	500		
	〃 中央二丁目3-7	(株)青工	() 24-2167	2,500			
	〃 仲町14-13	(株)角弘	() 22-1394		500		
	〃 横迎町二丁目21-12	北新機材(株)	() 22-8540	200	2,000		
	〃 大畑町本町252-1	大畑振興建設(株)	() 34-3734	1,000	1,000		
	大間町大字大間字大間76-2	大見海事工業(株)	() 37-2224	300	800		
	佐井村大字佐井字古佐井川目31	細川建設(株)	() 38-4121		500		
	むつ市川内町家ノ上8	(株)浜中土木	() 42-3269		1,000		
	計	10		5,100	7,500		

3-3-16 水防用土採取

地域県民局	官民の別	所有者又は採取業者名	土取場の住所	連絡先電話番号	調達可能数量(m ³)
東 青	民地	(株)鹿内組	青森市横内字桜峰122-55外	(017) 738-2301	5,000
	〃	(株)大坂組	〃 諏訪沢字岩田57	(〃) 726-2461	5,000
	〃	相内建設(株)	今別町大字今別字宮本121	(0174) 35-2027	200
	〃	(株)一矢産業	〃 字平館根岸湯の沢131	(〃) 25-2676	500
中 南	〃	(株)佐藤惣建設	大鰐町大字長峰字鯖野沢161-133	(0172) 28-3131	5,000
	〃	嶽開発(株)	弘前市大字湯口字一ノ下り山187	(〃) 34-1560	5,000
	〃	(有)兼春興業	平川市唐竹井沢114-60	(〃) 44-7420	1,000
	〃	(株)南建設	弘前市大字原ヶ平字山中27-3	(〃) 36-7000	400
	〃	(株)中幸建設	黒石市大字上十川字長谷沢一番囲	(〃) 52-3171	1,000
	〃	(株)村上組	弘前市藤代一丁目2-1	(〃) 35-6111	500
三 八	官地	五戸町	五戸町大字倉石石沢字駒袋31-2	(0178) 62-2111	1,000
	〃	〃	〃 大字倉石中市字津久志森88-1	〃	1,000
	民地	(株)村下建設工業	新郷村大字戸来字田茂代	(0178) 78-3311	5,000
	官地	田子町	田子町大字田子字菖蒲谷地31-11	(〃) 32-3111	3,000
西 北	民地	寺栄建設(株)	五所川原市大字松野木字花笠96	(0173) 34-4756	1,000
	〃	(株)和島組	〃 大字飯詰字白籠133	(〃) 37-2111	1,000
	〃	島村産業(株)	〃 大字一野坪字馬繋場222-2	(〃) 34-3267	500
	〃	(株)松惣建設	弘前市大字十面沢字浜妻ノ神2-3	(〃) 22-3330	300
	〃	宝森建設興業(株)	中泊町大字中里字宝森157	(〃) 57-2027	100
	〃	(株)平山建設	〃 大字今泉字神山59-1	(〃) 58-3121	200
	〃	(株)三和建設	五所川原市相内岩井48-1	(〃) 62-2030	200
	〃	(株)鳴海建設	つがる市牛潟町鷺野沢29-208	(〃) 56-2052	100
	〃	(株)葛西商事	〃 木造筒木坂鳥谷沢151	(〃) 42-5454	1,000
西 北 (鯉ヶ沢)	民地	(株)雁金建設	鯉ヶ沢町大字南浮田町字美ノ捨48-1	(〃) 72-2247	100
	〃	(株)石沢組	深浦町大字追良瀬字広野110-1	(〃) 74-2908	500
	官地	深浦町	〃 大字月屋字裸森77-6	(〃) 74-2111	300
上 北	〃	七戸町	七戸町字蛇坂57	(0176) 68-2111	50
	〃	野辺地町	野辺地町字雑吉沢24-76	(0175) 64-2111	100
	〃	横浜町	横浜町字雲雀平1-9	(〃) 78-2111	10

地域県民局	官民の別	所有者又は採取業者名	土取場の住所	連絡先電話番号	調達可能数量(m ³)
下北	民地	菊地トラック(株)	むつ市大字田名部字斗南岡32-48外	(0175) 22-1671	200
	〃	(有)金田建材	〃 大畑町八幡湯坂2-7外	(〃) 34-2030	2,000
	〃	(有)佐藤建材	〃 大畑町正津川字関根橋81	(〃) 34-3589	100
	〃	野崎建設工業(株)	大間町大字大間字奥戸下道38-2	(〃) 37-3136	10
	〃	砂子又森林組合 (代表松木昭一)	東通村大字砂子又字官台山1-72	(〃) 48-2460	100
	〃	細川建設(株)	佐井村大字佐井字原田65-34	(〃) 38-4121	100
	〃	東奥碎石(有)	むつ市川内町家の上103	(〃) 42-3884	100

3-3-17 救助用資機材の保有状況

(1) 日本赤十字社青森県支部

令和4年12月1日現在

品 目	数 量	品 目	数 量
救 急 車	病院 1	携 帯 局 (M P)	青森血液センター 7
災 害 救 援 車	支部 3		八戸出張所 1
災 害 救 援 ト ラ ッ ク	病院 1	ア マ チ ュ ア 無 線 基 地 局	支部 1
災 害 連 絡 車	支部 1	衛 星 携 帯 電 話	支部 2
移 動 採 血 車	青森血液センター 3		病院 4
	八戸出張所 1	医 療 セ ッ ト	病院 2
検 診 車	青森血液センター 1	発 電 機	支部 8
献 血 運 搬 車	青森血液センター 6		病院 2
	八戸出張所 5	投 光 器	支部 12
	弘前出張所 4	浄 水 器	支部 1
器 材 運 搬 車	青森血液センター 4	テ ン ト	支部 10
	八戸出張所 1		病院 1
広 報 車	青森血液センター 1	エ ア テ ン ト	支部 2
	弘前出張所 1		病院 1
業務用無線基地局 (FB)	支部 2	ド ラ ッ シ ュ テ ン ト	支部 3
	八戸出張所 1		病院 1
	病院 1	担 架	支部 30
	はまなす医療療育センター 1		病院 8
携帯基地局 (FP)	青森血液センター 1	移 動 式 炊 飯 器	支部 5
陸上移動局 (ML)	支部 18		
	青森血液センター 1		
	八戸出張所 1		
	弘前出張所 1		
	病院 5		
	はまなす医療療育センター 5		

救助用資機材保有施設所在地

施 設 名	所 在 地
日本赤十字社青森県支部	青森市長島1-3-1
青森県赤十字血液センター	青森市花園2-19-1
八戸出張所	八戸市類家縄手下1-51
弘前出張所	弘前市大字駅前町8-1 大町タウンビル 2F
八戸赤十字病院	八戸市田面木字中明戸2
はまなす医療療育センター	八戸市大久保字大塚17-729

(2) 青森・八戸海上保安部（海難救助用資機材）

種別 海上保安部	巡視船艇	もやい投射銃	携帯ポンプ 消火	携帯 防災相互連絡用 携帯無線電話機	ゴム浮船
青森	3隻	3丁	1台	5筒	2台
八戸	4	4	2	9	2
計	7	7	3	14	4

(3) 青森県警察本部（災害救助用資機材）

品目	品目	品目
エンジンカッター	削岩機	チェーンソー
エアージャッキ	エアーツール	マンホール救助用具
エアークッション	可搬式ウインチ	空気呼吸器
投光器	ミニレッカー	救命索発射装置

(4) 消防本部

(危機管理局)

令和2年10月現在

種別 消防本部名	一般救助用器具					重量物排除用器具					切断用器具					破壊用器具			検知・測定用器具				呼吸保護用器具																			
	かぎ付きはし	三連梯子	ワイヤーはしこ等	空気式救助マット	救命索発射銃	救命用縛帯等	平担架	油圧ジャッキ	油圧スプレッター	可搬ワインチ	マンホール救助器具	救助用簡易起重機	マット型空気ジャッキ	大型油圧スプレッター	救助用支柱器具	チェーンブロック	油圧切断機	エンジンカッター	ガス溶断器	チェーンソー	鉄線カッター	空気鋸	大型油圧切断機	空気切断機	コンクリート・鉄筋切断用チェーンソー	万能斧	ハンマー	携帯用コンクリート破壊器具	削岩機	ハンマドリル	生物剤検知器	可燃性ガス測定器	有毒ガス測定器	酸素濃度測定器	放射線測定器	空気呼吸器	酸素補充用ボンベ	簡易呼吸器	防塵マスク	送排風機	エアラインマスク	
青森地域 (事)	24	29	4	4	21	6	7	3	6	4	2	5	6	2	2	3	13	4	23	13	4	6	2	2	35	25	6	2	2	2	18	4	4	2	213	0	14	10	141	4	0	
弘前地区 (事)	29	26	8	3	7	31	7	4	8	13	4	4	5	8	3	3	7	22	4	25	28	5	8	5	1	45	20	5	3	7	0	18	19	3	9	146	391	15	8	72	8	2
八戸地域 (事)	21	32	2	2	5	31	1	2	4	11	5	0	5	5	3	3	6	19	2	24	44	3	6	4	1	77	32	5	3	3	0	28	29	28	25	118	7	5	2	14	9	12
五所川原地区 (事)	8	12	1	2	3	24	6	3	5	6	1	1	3	2	1	1	3	9	1	7	14	3	2	0	0	28	16	3	2	1	0	10	8	4	38	70	124	0	2	6	3	0
十和田地域 (事)	12	10	2	1	3	8	4	3	4	8	1	0	3	3	1	1	4	10	1	13	12	3	3	1	0	11	6	2	2	2	0	8	8	8	33	47	0	5	5	32	2	0
三沢市消防本部	3	9	1	1	1	16	2	2	2	3	1	0	1	3	2	0	2	4	2	6	9	2	3	2	0	26	7	2	1	2	0	4	4	14	44	0	0	0	18	2	0	
下北地域 (事)	13	21	3	2	2	38	3	8	8	12	1	1	7	14	1	1	4	13	3	11	21	2	12	2	0	42	25	8	1	1	0	21	0	0	128	151	0	0	5	27	4	0
つがる市消防本部	2	7	1	1	1	8	1	3	0	5	1	0	1	5	0	0	0	6	1	7	5	1	5	0	0	15	6	1	0	0	0	1	0	0	54	115	0	0	0	1	0	
北部上北 (事)	8	13	1	1	3	10	4	3	4	7	1	0	3	3	1	0	3	7	2	10	9	2	3	2	2	11	8	3	1	2	1	3	4	2	17	80	71	6	2	31	4	1
中部上北 (事)	8	7	2	2	2	13	1	2	2	4	1	1	2	2	1	1	3	2	1	11	4	1	2	3	1	13	8	1	1	2	0	2	5	2	10	38	100	2	2	11	2	0
鱒ヶ沢地区 (事)	2	6	1	0	2	10	2	2	4	4	1	0	8	1	0	2	3	5	1	7	5	2	0	1	1	10	7	0	0	1	0	2	5	1	13	29	83	1	0	0	2	0
合計	130	172	26	19	33	210	37	39	44	79	21	9	43	52	15	14	38	110	22	144	164	28	50	22	8	313	160	36	16	23	3	115	86	56	289	990	891	48	36	352	41	15

種別 消防本部名	隊員保護用器具					除染用器具		水難救助用器具										山岳救助用器具		その他の救助用器具																		
	耐電衣	耐電ボン	耐電長靴	防塵メガネ	携帯警報器	防毒マスク	化学防護服	陽圧式化学防護服	耐熱服	放射線防護服	特殊ヘルメット	除染シャワー	除染剤散布器	潜水器具	救命胴衣	水中投光器	浮標	救命ボート	船外機	水中スクーター	水中無線機	水中時計	水中テレビカメラ	登山器具	バスケット型担架	簡易画像探索機	投光器	携帯投光器	携帯拡声器	携帯無線機	応急処置用セット	車両移動器具	緩降機	ロープ登降機	救助用降下機	発電機		
青森地域 (事)	76	16	6	86	28	18	47	20	10	18	2	0	2	3	20	127	10	31	5	2	1	0	6	10	0	7	8	2	31	82	37	79	9	6	3	9	8	35
弘前地区 (事)	49	12	10	18	0	93	26	12	9	13	6	0	1	5	14	140	15	47	8	6	3	0	0	0	0	15	22	4	27	106	48	189	11	6	5	13	16	37
八戸地域 (事)	45	14	14	14	3	19	32	94	24	20	8	0	1	1	28	126	0	34	1	4	4	0	1	4	0	3	20	0	72	17	41	64	7	2	4	2	0	41
五所川原地区 (事)	23	20	20	23	4	15	8	0	0	4	0	8	0	0	11	87	0	20	2	3	3	0	0	7	0	0	9	0	23	19	20	61	4	5	2	0	0	27
十和田地域 (事)	37	7	7	9	28	17	15	75	0	2	0	0	0	0	8	59	0	15	5	1	2	0	0	8	1	0	5	0	14	56	18	87	3	1	1	1	0	8
三沢市消防本部	18	4	2	4	12	42	16	10	4	13	0	0	0	0	12	34	12	7	2	2	2	0	4	7	0	0	3	2	8	8	7	27	3	1	1	0	0	12
下北地域 (事)	24	12	10	15	23	23	32	33	9	4	30	0	2	0	78	219	52	23	13	2	2	0	7	3	0	6	19	1	29	49	37	58	8	2	2	9	12	32
つがる市消防本部	31	4	4	7	5	5	11	0	0	0	0	0	0	0	14	62	0	2	2	1	1	0	0	0	0	0	3	0	9	21	8	33	4	2	0	0	0	8
北部上北 (事)	18	4	4	8	38	12	10	6	11	24	184	2	1	0	16	49	15	22	2	3	3	1	0	16	0	0	5	1	16	32	16	34	5	4	2	2	1	13
中部上北 (事)	8	8	8	8	0	6	15	6	2	2	0	0	0	0	8	32	0	6	2	1	1	0	0	0	0	1	4	1	7	12	12	19	1	4	1	2	0	13
鱒ヶ沢地区 (事)	18	4	4	4	7	9	5	0	0	4	0	0	0	0	31	54	3	8	1	1	1	2	0	4	0	0	7	0	10	10	20	33	1	2	0	1	6	15
合計	347	105	89	196	148	259	211	267	69	104	230	10	7	9	240	989	107	215	43	26	23	3	18	59	1	32	105	11	246	412	264	684	56	35	21	39	43	241

3-3-18 大規模災害発生時における広域防災拠点の確保及び使用に関する協定書

青森県（以下「甲」という。）と〇〇市（町村）（以下「乙」という。）は、県内で大規模かつ広域的な災害（以下「大規模災害」という。）が発生し、又は発生するおそれがある場合において、被災地域を支援する活動に従事する自衛隊、消防、警察等の支援部隊のための活動拠点、国からの支援物資や協定等による流通備蓄等の支援物資を効率的に受け入れ、被災地域へ輸送するための一次物資拠点等の防災拠点（以下「広域防災拠点」という。）の確保及び使用に関し、次のとおり協定を締結する。

（目的）

第1条 この協定は、甲の管轄地域内で大規模災害が発生し、又は発生するおそれがある場合において、甲が乙の施設を広域防災拠点として使用するとき、その適正かつ円滑な運営を期するために、必要な事項を定めるものとする。

（使用する施設）

第2条 この協定において甲が広域防災拠点として使用する乙の施設は、別に定める青森県広域防災拠点リスト（以下「リスト」という。）のとおりとする。

（使用の手続等）

第3条 大規模災害が発生し、又は発生するおそれがある場合において、甲が乙の施設を広域防災拠点として使用することを必要と認め、かつ、甲乙が協議して合意したときは、次に掲げる事項を広域防災拠点使用通知書（第1号様式）に明示し、乙に使用の通知を行うものとする。ただし、甲が緊急を要すると認めるときは、口頭により要請し、その後速やかに書面を提出することとする。

- (1) 使用目的
- (2) 使用する施設
- (3) 使用の範囲
- (4) 使用開始日時
- (5) 乙の職員及び施設管理者の協力
- (6) その他必要な事項

2 乙は、当該施設が使用不能等、やむを得ない場合を除き協力するものとする。

（費用負担等）

第4条 乙の施設の使用料は、原則として無償とする。ただし、施設を使用する期間の光熱水費及び通信費については、実績に応じて甲が負担するものとする。

- 2 施設の使用が終了したときは、甲の責任により使用開始前の状態に戻すこととし、その範囲、方法等は甲乙が協議した上で決定するものとする。
- 3 乙又は乙が地方自治法第244条の2第3項等により施設の管理を行わせている法人その他の団体に対し、甲が施設を使用することにより前2項に定めるもの以外の損失等が発生したときは、原則として甲が負担することとし、その範囲、方法等については甲乙が協議の上で決定するものとする。
- 4 施設の営業時間外において、施設管理者に協力を求めた際の人件費については、甲乙が協議の上で決定するものとする。

(使用終了の手続)

第5条 甲は、広域防災拠点の使用を終了したときは、広域防災拠点使用通知書（第1号様式）に使用終了日時を記入し、乙に通知するものとする。

(連絡窓口)

第6条 この協定に係る事務を円滑に進めるため、甲及び乙に連絡窓口を置く。

2 前項の連絡窓口は、連絡先一覧（第2号様式）による。

(平時からの連携・協力)

第7条 甲及び乙は、広域防災拠点として使用する施設の運用を円滑に実施するため、施設の特性を生かした訓練を実施するなど、平時から緊密に連携・協力するものとする。

(使用する施設の変更等)

第8条 乙は、リストに掲げる施設について変更等が生じた場合は、甲に報告するものとする。

2 甲は、前項による報告を受けたときはリストの更新を行い、その内容を乙に通知する。

(他の被災都道府県の応援)

第9条 乙は、甲が被災した他の都道府県への応援を行う場合においても、この協定の趣旨に準じて、甲の求めにできる限り協力するものとする。

(有効期間)

第10条 この協定は、協定締結の日からその効力を有するものとし、甲又は乙のいずれかが、解約又は変更の予定日の1か月前までに文書により解約又は変更の申出をしない限り、その効力を継続するものとする。

(その他)

第11条 この協定書に定めのない事項及び疑義が生じた事項については、その都度、甲乙が協議の上決定するものとする。

この協定の締結を証するため、本協定書を2通作成し、甲乙が記名押印の上、各自その1通を保有するものとする。

令和 年 月 日

甲 青森市長島一丁目1番1号

青森県知事 三村 申吾

乙 ○○市大字○○字○○○番○号

○○市(町村)長 ○○ ○○

〈締結先市町村〉

青森市	西目屋村	風間浦村
弘前市	藤崎町	佐井村
八戸市	大鰐町	三戸町
黒石市	田舎館村	五戸町
五所川原市	板柳町	田子町
十和田市	鶴田町	南部町
三沢市	中泊町	階上町
むつ市	野辺地町	新郷村
つがる市	七戸町	
平川市	六戸町	
平内町	横浜町	
今別町	東北町	
蓬田村	六ヶ所村	
外ヶ浜町	おいらせ町	
鱒ヶ沢町	大間町	
深浦町	東通村	

青防第 号
年 月 日

連絡先一覧

広域防災拠点使用通知書

〇〇市（町村）長 殿

青森県知事

- 【青森県】
- 1. 平日（日中） TEL FAX
 - 2. 夜間・休日 TEL FAX
 - 3. 災害発生時 TEL FAX

【〇〇市（町村）】

- 1. 平日（日中） TEL FAX
- 2. 夜間・休日 TEL FAX
- 3. 災害発生時 TEL FAX

【〇〇協会（〇〇体育館 指定管理者）】

- 1. 平日（日中） TEL FAX
- 2. 夜間・休日 TEL FAX
- 3. 災害発生時 TEL FAX

（以下、必要に応じて追記）

「大規模災害発生時における広域防災拠点の確保及び使用に関する協定書」第3条（又は第5条）に基づき、下記のとおり広域防災拠点の使用について通知します。

記

- 1. 使用目的
- 2. 使用する施設
- 3. 使用の範囲
- 4. 使用日時

使用開始日時	使用終了日時
年 月 日 時 分	年 月 日 時 分

- 5. 乙の職員及び施設管理者の協力

3-3-19 青森県広域防災拠点リスト

(1) 県有施設

令和4年1月現在

整理番号	市町村	名称	所在地
県-1	青森市	青森県営スケート場	青森市大字浜田字豊田地内
県-2	青森市	新青森県総合運動公園 総合体育館	青森市宮田字高瀬22-2
県-3	青森市	新青森県総合運動公園 陸上競技場	青森市宮田字高瀬22-2
県-4	青森市	新青森県総合運動公園 補助陸上競技場	青森市宮田字高瀬22-2
県-5	青森市	新青森県総合運動公園 アーチェリー場	青森市宮田字高瀬22-2
県-6	青森市	新青森県総合運動公園 多目的広場	青森市宮田字高瀬22-2
県-7	青森市	新青森県総合運動公園 球技場	青森市宮田字高瀬22-2
県-8	青森市	新青森県総合運動公園 多目的運動場	青森市宮田字高瀬22-2
県-9	青森市	新青森県総合運動公園 合宿所	青森市宮田字高瀬22-2
県-10	弘前市	青森県武道館	弘前市大字豊田2丁目3
県-11	横浜町	防災除雪ステーション	上北郡横浜町林ノ後地内

(2) 市町村有施設

令和4年1月現在

整理番号	市町村	所有者	名称	所在地
				住所
青-1	青森市	青森市	青森産業展示館	青森市問屋町4丁目4番地1
弘-1	弘前市	弘前市	弘前克雪トレーニングセンター	弘前市大字豊田2丁目3
弘-2	弘前市	弘前市	弘前市運動公園 陸上競技場	弘前市大字豊田2丁目3
弘-3	弘前市	弘前市	弘前市運動公園 野球場	弘前市大字豊田2丁目3
弘-4	弘前市	弘前市	弘前市運動公園 運動広場	弘前市大字豊田2丁目3
弘-5	弘前市	弘前市	弘前市運動公園 球技場	弘前市大字豊田2丁目3
弘-6	弘前市	弘前市	弘前市運動公園 自由広場	弘前市大字豊田2丁目3
弘-7	弘前市	弘前市	堀越雪置き場	弘前市大字川合字岡本143番地1ほか
弘-8	弘前市	弘前市	岩木山総合公園 体育館	弘前市百沢字裾野195-1
弘-9	弘前市	弘前市	岩木山総合公園 トモローハウス	弘前市百沢字裾野195-1
弘-10	弘前市	弘前市	岩木山総合公園 野球場	弘前市百沢字裾野195-1
弘-11	弘前市	弘前市	岩木山総合公園 多目的グラウンド	弘前市百沢字裾野195-1
八-1	八戸市	八戸市	新井田公園 多目的広場	八戸市新井田西四丁目1-1
八-2	八戸市	八戸市	新井田インドアリンク	八戸市新井田西四丁目1-1
八-3	八戸市	八戸市	長根公園 体育館	八戸市大字売市字興遊下3
八-4	八戸市	八戸市	長根公園 スポーツ研修センター	八戸市大字売市字興遊下3
八-5	八戸市	八戸市	長根公園 野球場	八戸市大字売市字興遊下3
八-6	八戸市	八戸市	長根公園 長根屋内スケート場	八戸市大字売市字興遊下3
八-7	八戸市	八戸市	グリーンドーム南郷	八戸市南郷大字中野字高村5-5
八-8	八戸市	八戸市	南郷カッコーの森エコーランド 陸上競技場	八戸市南郷大字中野字高村5-5
八-9	八戸市	八戸市	南郷カッコーの森エコーランド 野球場	八戸市南郷大字市野沢字中市野沢44-10
八-10	八戸市	八戸市	南郷カッコーの森エコーランド 体育館	八戸市南郷大字市野沢字中市野沢44-10
八-11	八戸市	八戸市	東運動公園 体育館	八戸市湊高台八丁目1-1
八-12	八戸市	八戸市	東運動公園 陸上競技場	八戸市湊高台八丁目1-1
八-13	八戸市	八戸市	東運動公園 野球場	八戸市湊高台八丁目1-1
黒-1	黒石市	黒石市	虹の湖公園	黒石市沖浦山神1-5
黒-2	黒石市	黒石市	黒石運動公園 陸上競技場	黒石市緑ヶ丘182
黒-3	黒石市	黒石市	黒石運動公園 運動広場	黒石市緑ヶ丘182
黒-4	黒石市	黒石市	黒石運動公園 野球場	黒石市緑ヶ丘182
黒-5	黒石市	黒石市	黒石運動公園 多目的プレイコート・修景広場	黒石市緑ヶ丘182
黒-6	黒石市	黒石市	黒石運動公園 児童広場	黒石市緑ヶ丘182
黒-7	黒石市	黒石市	黒石運動公園 多目的芝生広場	黒石市緑ヶ丘182
五所-1	五所川原市	五所川原市	つがる克雪ドーム	五所川原市大字唐笠柳字藤巻495-2
五所-2	五所川原市	五所川原市	つがる克雪ドーム敷地内広場	五所川原市大字唐笠柳字藤巻495-2
五所-3	五所川原市	五所川原市	狼野長根公園	五所川原市大字持子沢字隠川695-2
五所-4	五所川原市	五所川原市	芦野公園 オートキャンプ場	五所川原市金木町川倉七夕野84-466
五所-5	五所川原市	五所川原市	芦野公園 (緑地広場)	五所川原市金木町芦野234-1
五所-6	五所川原市	五所川原市	芦野公園 (芦野研修施設付近)	五所川原市金木町芦野200-329
五所-7	五所川原市	五所川原市	大沼公園	五所川原市相内岩井81-1
五所-8	五所川原市	五所川原市	金木運動公園 野球場	五所川原市金木町川倉七夕野84-1064
五所-9	五所川原市	五所川原市	金木運動公園 多目的広場	五所川原市金木町川倉七夕野84-1064
五所-10	五所川原市	五所川原市	五所川原市ふれあい体験農園	五所川原市金木町川倉七夕野84-959
五所-11	五所川原市	五所川原市	五所川原市民体育館	五所川原市字栄町20-1
五所-12	五所川原市	五所川原市	五所川原市営球場	五所川原市字不魚住10-1
五所-13	五所川原市	五所川原市	五所川原市営球場 (北側芝生多目的広場)	五所川原市字不魚住10-1
五所-14	五所川原市	五所川原市	菊ヶ丘運動公園 (こども広場)	五所川原市字不魚住10-1
十-1	十和田市	十和田市	中央公園緑地	十和田市西十三番町624
十-2	十和田市	十和田市	十和田市野球場	十和田市西十三番町160
十-3	十和田市	十和田市	十和田市陸上競技場	十和田市西十三番町624

整理番号	市町村	所有者	名称	所在地
				住所
十-4	十和田市	十和田市	十和田湖総合運動公園野球場	十和田市大字奥瀬字生内101
十-5	十和田市	十和田市	十和田湖総合運動公園陸上競技場	十和田市大字奥瀬字生内101
三沢-1	三沢市	三沢市	南山屋外運動場	三沢市大字三沢字園沢219-18
三沢-2	三沢市	三沢市	三沢アイスアリーナ	三沢市南山3丁目116-5
三沢-3	三沢市	三沢市	国際交流スポーツセンター	三沢市南山1丁目138-1
三沢-4	三沢市	三沢市	三沢国際交流教育センター	三沢市大字三沢字園沢230-1
三沢-5	三沢市	三沢市	市民の森総合運動公園 野球場	三沢市大字三沢字淋代平116-2941
三沢-6	三沢市	三沢市	市民の森総合運動公園 陸上競技場	三沢市大字三沢字淋代平116-2941
三沢-7	三沢市	三沢市	市民の森総合運動公園 多目的芝生広場	三沢市大字三沢字淋代平116-2941
む-1	むつ市	むつ市	しもきた克雪ドーム	むつ市真砂町8番8号
む-2	むつ市	県	ウェルネスはらっぱる	むつ市真砂町93番地6内
む-3	むつ市	むつ市	むつ運動公園 陸上競技場	むつ市山田町43番地1
む-4	むつ市	むつ市	むつ運動公園 野球場	むつ市山田町43番地1
む-5	むつ市	むつ市	むつ運動公園 スポーツ広場	むつ市山田町43番地1
む-6	むつ市	むつ市	むつ市総合アリーナ	むつ市真砂町9番1号
む-7	むつ市	むつ市	大畑中央公園 陸上競技場	むつ市大畑町涌館19番地1
む-8	むつ市	むつ市	大畑中央公園 野球場	むつ市大畑町涌館19番地1
む-9	むつ市	むつ市	大畑中央公園 多目的広場	むつ市大畑町涌館19番地1
む-10	むつ市	むつ市	むつ市ふれあいスポーツパーク 多目的広場	むつ市川内町中道地内
む-11	むつ市	むつ市	むつ市ふれあいスポーツパーク 野球場	むつ市川内町中道地内
む-12	むつ市	むつ市	野平高原キャンプ場	むつ市川内町福浦山地内
つ-1	つがる市	つがる市	亀ヶ岡公園 野球場	つがる市木造館岡字上沢辺138-6
つ-2	つがる市	つがる市	亀ヶ岡公園 馬力競技場	つがる市木造館岡字上沢辺138-6
つ-3	つがる市	つがる市	平滝沼公園	つがる市木造館岡字上沢辺138-2
つ-4	つがる市	つがる市	つがる地球村 お祭り広場	つがる市森田町床舞藤山279
つ-5	つがる市	つがる市	つがる地球村 国際交流広場	つがる市森田町床舞藤山258-2
つ-6	つがる市	つがる市	つがる地球村 オートキャンプ場	つがる市森田町月見野481-16
平川-1	平川市	平川市	平賀屋内運動場（ひらかドーム）	平川市新館野木和48
平川-2	平川市	平川市	平川市陸上競技場	平川市町居南田252-1
平川-3	平川市	平川市	平賀多目的広場	平川市新館後野180-1
平川-4	平川市	平川市	ひらかわドリームアリーナ	平川市町居南田249
平内-1	平内町	平内町	山村開発センター	平内町大字小湊字下槻12-1
平内-2	平内町	平内町	武道館	平内町大字小湊字下槻12-1
平内-3	平内町	平内町	町立体育館	平内町大字小湊字下槻12-1
平内-4	平内町	平内町	町営陸上競技場	平内町大字福館字雷電林1-50
平内-5	平内町	平内町	町営野球場	小湊字後菴119-2
平内-6	平内町	平内町	ゲートボール場	小湊字後菴20-2
今-1	今別町	今別町	今別町体験交流センター	今別町大字浜名字今別山国有林107
今-2	今別町	今別町	高野崎キャンプ場	今別町大字袈月字袈村下1-20
今-3	今別町	今別町	海峡の家	今別町大字袈月字袈村下70
今-4	今別町	今別町	いまべつ総合体育館	今別町大字大川平字清川121-1
蓬-1	蓬田村	蓬田村	蓬田村総合グラウンド	蓬田村大字郷沢字浜田138-15
蓬-2	蓬田村	蓬田村	農業者トレーニングセンター	蓬田村大字蓬田字宮本41-11
蓬-3	蓬田村	蓬田村	蓬田村ふるさと総合センター	蓬田村大字郷沢字浜田136-76
蓬-4	蓬田村	蓬田村	玉松台スポーツガーデン 野球場	蓬田村大字瀬辺地地内
蓬-5	蓬田村	蓬田村	玉松台スポーツガーデン（芝生部）	蓬田村大字瀬辺地地内
外-1	外ヶ浜町	外ヶ浜町	蟹田一本松地区公園陸上競技場	外ヶ浜町字蟹田鰯ヶ淵地内
外-2	外ヶ浜町	外ヶ浜町	蟹田一本松地区公園野球場	外ヶ浜町字蟹田鰯ヶ淵地内
外-3	外ヶ浜町	外ヶ浜町	旧平館中学校	外ヶ浜町字平館根岸湯の沢55-1
外-4	外ヶ浜町	外ヶ浜町	外ヶ浜町民の森「やすらぎ公園」多目的広場	外ヶ浜町字三厩緑ヶ丘268

整理番号	市町村	所有者	名称	所在地
				住所
外-5	外ヶ浜町	外ヶ浜町	外ヶ浜町民の森「やすらぎ公園」野球場	外ヶ浜町字三厩緑ヶ丘268
鯀-1	鯀ヶ沢町	鯀ヶ沢町	勤労者体育センター	鯀ヶ沢町大字舞戸町字小夜51-1
鯀-2	鯀ヶ沢町	鯀ヶ沢町	鯀ヶ沢町中学校第2体育館	鯀ヶ沢町大字舞戸町字鳴戸390
鯀-3	鯀ヶ沢町	鯀ヶ沢町	大高山総合公園 芝生広場	鯀ヶ沢町大字舞戸町字西松島304-2
鯀-4	鯀ヶ沢町	鯀ヶ沢町	大高山総合公園 多目的広場	鯀ヶ沢町大字舞戸町字西松島304-2
鯀-5	鯀ヶ沢町	鯀ヶ沢町	大高山総合公園 多目的運動広場	鯀ヶ沢町大字舞戸町字西松島304-2
深-1	深浦町	深浦町	アオーネ白神十二湖	深浦町松神下浜松14
深-2	深浦町	深浦町	八森山町民の森公園	深浦町岡崎338地内
深-3	深浦町	深浦町	町民体育館	深浦町広戸家野上95-201
深-4	深浦町	深浦町	深浦町武道館	深浦町広戸家野上95-201
深-5	深浦町	深浦町	自然休養村グラウンド	深浦町広戸家野上95-201
深-6	深浦町	深浦町	北金ヶ沢総合防災センター	深浦町関栢沢260-1
大鰐-1	大鰐町	大鰐町	雨池スキーコミュニティセンター	大鰐町大字虹貝清川48-1
大鰐-2	大鰐町	大鰐町	あじやら公園 ラグビー場	大鰐町大字大鰐字出張沢11-39他
大鰐-3	大鰐町	大鰐町	あじやら公園 大鰐スタジアム	大鰐町大字大鰐字出張沢11-39他
大鰐-4	大鰐町	大鰐町	あじやら公園 わんぱく広場	大鰐町大字大鰐字出張沢11-39他
大鰐-5	大鰐町	大鰐町	ファミリー駐車場	大鰐町大字虹貝字清川113-51
鶴-1	鶴田町	鶴田町	富士見湖パーク	鶴田町大字廻堰字大沢81番地150
中-1	中泊町	中泊町	中泊町運動公園 野球場	中泊町大字宮野沢字袴腰山1-84
中-2	中泊町	中泊町	中泊町運動公園 陸上競技場	中泊町大字宮野沢字袴腰山1-84
中-3	中泊町	中泊町	ふれあいセンター	中泊町大字宮野沢字袴腰山67-2
野-1	野辺地町	野辺地町	あったかハウス「まかどの森」	野辺地町字地統山国有林地内
野-2	野辺地町	野辺地町	野辺地町運動公園 野球場	野辺地町字松ノ木114
野-3	野辺地町	野辺地町	野辺地町運動公園 陸上競技場	野辺地町字松ノ木114
野-4	野辺地町	野辺地町	野辺地町運動公園 多目的広場	野辺地町字松ノ木114
野-5	野辺地町	野辺地町	野辺地町運動公園 管理棟	野辺地町字松ノ木114
七-1	七戸町	七戸町	屋内スポーツセンター	青森県上北郡七戸町字中野16番地1
七-2	七戸町	七戸町	ふれあいセンター	青森県上北郡七戸町字中野16番地1
七-3	七戸町	七戸町	中央公園	青森県上北郡七戸町字中野16番地1
七-4	七戸町	七戸町	七戸町総合運動公園 野球場	青森県上北郡七戸町字鶴児平1番地108
七-5	七戸町	七戸町	七戸町総合運動公園 多目的グラウンド	青森県上北郡七戸町字鶴児平1番地108
七-6	七戸町	七戸町	七戸町総合運動公園 芝生広場	青森県上北郡七戸町字鶴児平1番地108
七-7	七戸町	七戸町	七戸町総合運動公園 サッカー場	青森県上北郡七戸町字鶴児平1番地108
七-8	七戸町	国土交通省七戸町	道の駅ちのへ 道路・観光情報館	青森県上北郡七戸町字荒熊内67番地997
七-9	七戸町	七戸町	道の駅ちのへ	青森県上北郡七戸町字荒熊内67番地997
六戸-1	六戸町	六戸町	六戸町総合運動公園 陸上競技場	六戸町大字犬落瀬字下久保174-1
六戸-2	六戸町	六戸町	六戸町総合運動公園 野球場	六戸町大字犬落瀬字下久保174-1
六戸-3	六戸町	六戸町	六戸町総合運動公園 多目的広場	六戸町大字犬落瀬字下久保174-1
六戸-4	六戸町	六戸町	六戸町総合体育館	六戸町大字犬落瀬字前谷地12
六戸-5	六戸町	六戸町	六戸町営野球場	六戸町大字犬落瀬字前谷地61
六戸-6	六戸町	六戸町	館野公園	六戸町大字犬落瀬字柴山地内
横-1	横浜町	横浜町	道の駅よこはま	横浜町字林ノ脇79-12
横-2	横浜町	横浜町	交流館 どんどりの里	林ノ脇79-64
横-3	横浜町	横浜町	三保野公園	横浜町字三保野62-1 他
横-4	横浜町	横浜町	横浜町ふれあいセンター 駐車場	横浜町字三保野57-8
横-5	横浜町	横浜町	横浜町多目的広場	横浜町字上イタヤノ木106-2
横-6	横浜町	横浜町	横浜町民交流センター	横浜町字吹越82-1
東北-1	東北町	東北町	南総合運動公園 ふれあいドーム上北	東北町大字大浦字明堂向299-1
東北-2	東北町	東北町	南総合運動公園 ソフトボール場	東北町大字大浦字明堂向106-46
東北-3	東北町	東北町	南総合運動公園 多目的運動場	東北町大字大浦字明堂向106-258

整理番号	市町村	所有者	名称	所在地
				住所
東北-4	東北町	東北町	南総合運動公園 野球場	東北町大字大浦字明堂向106-91
東北-5	東北町	東北町	南総合運動公園 わんぱく広場	東北町大字大浦字明堂向106-91
東北-6	東北町	東北町	北総合運動公園 陸上競技場	東北町字外蛭沢前平79-47
東北-7	東北町	東北町	北総合運動公園 野球場	東北町字外蛭沢前平79-47
東北-8	東北町	東北町	北総合運動公園 多目的広場	東北町字外蛭沢前平79-47
東北-9	東北町	東北町	北総合運動公園 総合トレーニングセンター	東北町字外蛭沢前平79-47
東北-10	東北町	東北町	北総合運動公園 合宿所	東北町字外蛭沢前平79-47
東北-11	東北町	東北町	北総合運動公園 屋内ゲートボール場	東北町字外蛭沢前平79-47
六村-1	六ヶ所村	六ヶ所村	六ヶ所村立総合体育館	上北郡六ヶ所村大字尾駸字野附533-1
六村-2	六ヶ所村	六ヶ所村	大石総合運動公園 陸上競技場	上北郡六ヶ所村大字尾駸字野附533-1
六村-3	六ヶ所村	六ヶ所村	大石総合運動公園 本球場	上北郡六ヶ所村大字尾駸字野附533-1
六村-4	六ヶ所村	六ヶ所村	大石総合運動公園 多目的広場	上北郡六ヶ所村大字尾駸字野附533-1
六村-5	六ヶ所村	六ヶ所村	大石総合運動公園 キャンプ場	上北郡六ヶ所村大字尾駸字野附533-1
六村-6	六ヶ所村	六ヶ所村	大石総合運動公園 第3球場	上北郡六ヶ所村大字尾駸字野附533-1
六村-7	六ヶ所村	六ヶ所村	千歳平はるき小公園	上北郡六ヶ所村大字倉内字笹崎394-1
六村-8	六ヶ所村	六ヶ所村	内子内農山村広場	上北郡六ヶ所村大字鷹架字内子内337
お-1	おいらせ町	おいらせ町	八戸北丘陵下田公園 野球場	おいらせ町西後谷地
お-2	おいらせ町	おいらせ町	八戸北丘陵下田公園 多目的グラウンド	おいらせ町西後谷地
お-3	おいらせ町	おいらせ町	縄文の森イベント広場	おいらせ町山崎2540
お-4	おいらせ町	おいらせ町	おいらせ町農村環境改善センター	おいらせ町山崎2582番地1
お-5	おいらせ町	おいらせ町	いちょう公園 多目的グラウンド	おいらせ町堤田187
お-6	おいらせ町	おいらせ町	いちょう公園 野球場	おいらせ町堤田130
お-7	おいらせ町	おいらせ町	いちょう公園 体育館	おいらせ町沼端14-161
東通-1	東通村	東通村	北部総合グラウンド	東通村大字蒲野沢字石持山6-89
三戸-1	三戸町	三戸町	松原公園	三戸郡三戸町大字川守田字西松原
三戸-2	三戸町	三戸町	旧三戸北小学校グラウンド	三戸郡三戸町大字川守田字西松原
五戸-1	五戸町	五戸町	五戸ドーム	五戸町大字豊間内字地蔵平1-398
五戸-2	五戸町	五戸町	ひばり野スポーツ交流センター	五戸町大字豊間内字地蔵平1-398
五戸-3	五戸町	五戸町	ひばり野公園 陸上競技場	五戸町大字豊間内字地蔵平1-398
五戸-4	五戸町	五戸町	ひばり野公園 野球場	五戸町大字豊間内字地蔵平1-398
五戸-5	五戸町	五戸町	ひばり野公園 サッカー場	五戸町大字豊間内字地蔵平1-398
五戸-6	五戸町	五戸町	ひばり野公園 芝生広場	五戸町大字豊間内字地蔵平1-398
五戸-7	五戸町	五戸町	小渡平公園	五戸町大字倉石中市字小渡88-1
田-1	田子町	田子町	創遊村229スキーランド 駐車場	田子町大字田子字川代ノ上ミ66-39地内
田-2	田子町	田子町	スキーセンター	田子町大字田子字川代ノ上ミ66-39地内
田-3	田子町	田子町	229ドーム	田子町大字田子字川代ノ上ミ66-39地内
田-4	田子町	田子町	旧上郷中学校	田子町大字茂市字桜館28
南-1	南部町	南部町	ふくち運動公園 福地野球場	南部町福田字下平30
南-2	南部町	南部町	ふくち運動公園 福地多目的広場	南部町福田字下平30
南-3	南部町	南部町	南部町福地体育センター	南部町福田字下平33
南-4	南部町	南部町	農村環境改善センター 福寿館	南部町福田字下平35-1
南-5	南部町	南部町	たいら運動公園	南部町平字小洪民45-9
南-6	南部町	南部町	ふるさと運動公園 陸上競技場・サッカー場	南部町下名久井字白山
南-7	南部町	南部町	ふるさと運動公園 多目的球技場	南部町下名久井字白山
階-1	階上町	階上町	鳥屋部農村公園	鳥屋部字芦間沢4-9
新-1	新郷村	新郷村	間木ノ平グリーンパーク 旧野球場	新郷村大字戸来字雨池11-2
新-2	新郷村	新郷村	間木ノ平グリーンパーク 芝の広場	新郷村大字戸来字雨池11-2
新-3	新郷村	新郷村	新郷村営野球場	新郷村大字戸来字大久保1

青森県広域防災拠点リスト 整理番号

市町村標記-番号

青森市	青-〇
弘前市	弘-〇
八戸市	八-〇
黒石市	黒-〇
五所川原市	五所-〇
十和田市	十-〇
三沢市	三沢-〇
むつ市	む-〇
つがる市	つ-〇
平川市	平川-〇
平内町	平内-〇
今別町	今-〇
蓬田村	蓬-〇
外ヶ浜町	外-〇
鱒ヶ沢町	鱒-〇
深浦町	深-〇
西目屋村	西-〇
藤崎町	藤-〇
大鰐町	大鰐-〇
田舎館村	田館-〇
板柳町	板-〇
鶴田町	鶴-〇
中泊町	中-〇

野辺地町	野-〇
七戸町	七-〇
六戸町	六戸-〇
横浜町	横-〇
東北町	東北-〇
六ヶ所村	六村-〇
おいらせ町	お-〇
大間町	大間-〇
東通村	東通-〇
風間浦村	風-〇
佐井村	佐-〇
三戸町	三戸-〇
五戸町	五戸-〇
田子町	田-〇
南部町	南-〇
階上町	階-〇
新郷村	新-〇

青森県	県-〇
-----	-----

3-6-1 自主防災組織の現況

(危機管理局)

令和4年4月1日現在

区分 市町村名	世帯数	組織数	カバー 世帯	活動カ バー率 (%)
青森市	136,781	201	70,344	51.4
弘前市	80,236	86	21,771	27.1
八戸市	109,635	85	96,826	88.3
黒石市	13,863	11	13,424	96.8
五所川原市	25,608	44	9,407	36.7
十和田市	27,911	69	12,829	46.0
三沢市	19,287	55	13,557	70.3
むつ市	28,571	38	7,446	26.1
つがる市	13,493	25	3,738	27.7
平川市	12,221	52	11,722	95.9
平内町	4,826	21	2,386	49.4
今別町	1,357	2	1,357	100
蓬田村	1,144	9	1,059	92.6
外ヶ浜町	2,738	8	1,221	44.6
鱒ヶ沢町	4,442	38	2,643	59.5
深浦町	3,586	31	3,586	100
西目屋村	551	1	551	100
藤崎町	6,131	10	1,708	27.9
大鰐町	4,135	20	2,217	53.6
田舎館村	2,828	12	1,955	69.1

区分 市町村名	世帯数	組織数	カバー 世帯	活動カ バー率 (%)
板柳町	5,445	1	672	12.3
鶴田町	5,383	22	3,076	57.1
中泊町	4,991	9	1,125	22.5
野辺地町	6,403	8	2,923	45.7
七戸町	6,817	3	510	7.5
六戸町	4,591	0	0	0.0
横浜町	2,096	5	2,096	100
東北町	7,259	4	3,931	54.2
六ヶ所村	4,977	10	2,564	51.5
おいらせ町	10,675	35	8,800	82.4
大間町	2,473	2	2,473	100
東通村	2,818	29	2,818	100
風間浦村	875	5	875	100
佐井村	886	1	886	100
三戸町	4,175	16	2,633	63.1
五戸町	7,004	15	4,405	62.9
田子町	2,111	29	1,543	73.1
南部町	7,486	53	6,316	84.4
階上町	6,010	19	6,010	100
新郷村	905	44	905	100
計	592,724	1,128	334,308	56.4

3-7-1 防災DVDの貸出しについて

(青森県消防学校)

(1) 視聴覚教材の取扱い要綱

視聴覚教材の利用について

1. (利用者の範囲)

視聴覚教材を利用できる者は、本教材を使用することにより、防火・防災教育の普及と向上に役立つと認められた者とする。

2. (利用手続と利用報告)

視聴覚教材を利用する場合は、事前に利用申込書(様式1)を提出すること。
また、教材返還と同時に利用報告書(様式第2)を提出すること。

3. (視聴覚教材の範囲)

視聴覚教材は、貸出し視聴覚教材一覧表の教材とする。

4. (利用の期間)

利用期間は、原則として1週間以内とする。

5. (紛失又は棄損)

視聴覚教材を紛失又は棄損した場合は、直ちにその趣旨を報告しなければならない。

(様式第1)

校 長	課 長	課 員

視聴覚教材利用申込書

平成 年 月 日

青森県消防学校長 殿

住 所

氏 名

印

次により、視聴覚教材を利用したいので申し込みます。

なお、視聴覚教材は責任をもって管理し、万一紛失又は棄損した場合には、現状復旧に要する費用を弁償いたします。

利用団体(者)名	
利 用 目 的	
利 用 場 所	
教 材 名	
利 用 期 間	平成 年 月 日 ~ 平成 年 月 日
観 覧 対 象 者 数	名
連 絡 先	電話 ()

(様式第2)

校 長	課 長	課 員

視聴覚教材利用報告書

平成 年 月 日

青森県消防学校長 殿

報告者

住 所

氏 名

㊟

利用団体(者)名	
利用年月日	
観覧者及び観覧者数	
教材名	

(注意) この報告書は、視聴覚教材の返還と同時に提出して下さい。

この下の欄は、記入しないでください。

受理年月日	平成 年 月 日	受理者	
-------	----------	-----	--

(2) 視聴覚室 DVD リスト

番号	区分	タイトル	年式	上映時間	メディア
1	防災	青森県防災DVD 災害による犠牲者ゼロを目指して	平成24年	約30分	DVD
2	防災	青森県版防災教育教材DVD みんなで考えよう！イザという時どうする？	平成24年	約25分	DVD

3-10-1 指定避難所及び指定緊急避難場所の現況

(危機管理局防災危機管理課)

令和4年10月1日現在

区分 市町村名	指定避難所		指定緊急避難場所							
		うち福祉 避難所	洪水	崖崩れ等	高潮	地震	津波	大規模 火事	内水氾濫	火山現象
青森市	193	42	211	273	272	247	225	6	279	242
弘前市	91		176	281		281		46	176	123
八戸市	212	76	127	131		132	121	136		136
黒石市	32		37	45		46		46	46	46
五所川原市	141	84	78	121	118	118	118		78	
十和田市	36		19	19		19		19	19	19
三沢市	50	32	72	72	72	72	58	28	71	72
むつ市	98		101	84		108	88			
つがる市	101	11	73	113	113	113	112	113	113	113
平川市	146	40	62	18		101		27	71	73
平内町	41		36	37		22	22			
今別町	29	1	8	6	9	6	8	7	5	
蓬田村	19		15	16	12	26	21	26	19	
外ヶ浜町	63		6	3	6	6	6	6	6	6
鯹ヶ沢町	42	6	34	31	30	10	47	21	33	29
深浦町	44	3	62	45	46	46	47	61	63	
西目屋村	10	3								
藤崎町	35									
大鰐町	43	19	13	17		21		31	31	31
田舎館村	30		34			50		21	34	29
板柳町	45	16	21			45		45	29	
鶴田町	41		11			41				
中泊町	66	22	4	17	3	52	27	52	45	
野辺地町	9	1	16	16	16	16	16	16	16	16
七戸町	64	14	3	32		69				
六戸町	31	13	12	12		12		12	12	
横浜町	12		7	7	7	7	7	7		
東北町	53	4	72	78		69		79	79	
六ヶ所村	21		31	31	33	31	30	20		
おいらせ町	48	27	44	69		33	29	69	40	
大間町	11						15			
東通村	39		37	38	13	38	13	38	37	38
風間浦村	14	2	4	4	7	7	7			
佐井村	34	2	15	9	14	15	14	15	15	15
三戸町	32	9	15	6		3		3	11	
五戸町	22		46	76		87				
田子町	4		38	38		38		38	38	
南部町	108	33	52	70		71		75	52	62
階上町	23		24	22	6	24	14	24	24	
新郷村	2		2	2		2				
計	2,135	460	1,618	1,839	777	2,084	1,045	1,087	1,442	1,050

3-14-1 国指定文化財

国指定文化財一覽

(令和4年4月1日現在)

・国 宝 工 芸 品

名 称 及 び 員 数	指定年月日	所 在 地	所 有 者 及 び 保 護 団 体
1 赤糸威鎧 兜、大袖付 1領	昭 28.11.14	八戸市八幡字八幡丁3	櫛 引 八 幡 宮
2 白糸威褌取鎧 兜、大袖付 1領	昭 28.11.14	〃	〃

考 古 資 料

1 土偶 (青森県八戸市風張1遺跡出土)	1箇	平 21. 7.10	八戸市是川字横山1	八 戸 市
-------------------------	----	------------	-----------	-------

・重要文化財 建 造 物

1 最勝院五重塔	1基	明 41. 4.23	弘前市銅屋町63	最 勝 院
2 岩木山神社楼門	1棟	明 41. 4.23	弘前市百沢字寺沢27	岩 木 山 神 社
3 岩木山神社拜殿	1棟	〃	〃	〃
4 岩木山神社本殿、奥門、瑞垣、 中門	4棟	昭 46. 6.22 昭 61. 1.22	〃 (追加指定)	〃
5 弘前八幡宮本殿、唐門	2棟	昭 11. 9.18	弘前市八幡町1-1-1	弘 前 八 幡 宮
6 長勝寺三門	1棟	〃	弘前市西茂森1-23-8	長 勝 寺
7 弘前城 天守、二の丸辰巳櫓 二の丸未申櫓、二の丸丑寅櫓 二の丸南門、二の丸東門 三の丸追手門、北の郭北門	8棟	昭 12. 7.29	弘前市下白銀町1	弘 前 市
8 誓願寺山門	1棟	昭 13. 8.26	弘前市新町247	誓 願 寺
9 円覚寺薬師堂内厨子	1基	昭 28. 8.29	西津軽郡深浦町深浦字浜町275	円 覚 寺
10 弘前城三の丸東門	1棟	昭 28.11.14	弘前市下白銀町1	弘 前 市
11 南部利康霊屋	1棟	〃	三戸郡南部町小向字正寿寺	個 人 (管) 南部町
12 津軽為信霊屋	1棟	〃	弘前市藤代1-4-1	革 秀 寺

名称及び員数	指定年月日	所在地	所有者及び 保護団体
13 東照宮本殿	1棟 昭 28.11.14	弘前市笹森町38	弘前市
14 熊野奥照神社本殿	1棟 昭 29. 9.17	弘前市田町4-1-1	熊野奥照神社
15 旧第五十九銀行本店本館	1棟 昭 47. 5.15	弘前市元長町26	(株)青森銀行
16 石場家住宅	1棟 昭 48. 2.23	弘前市亀甲町	個人
17 高橋家住宅主屋、 米蔵・味噌蔵、文庫蔵	3棟 昭 48. 2.23 平 16.12.10	黒石市中町 (追加指定)	〃
18 旧笠石家住宅	1棟 昭 48. 2.23	十和田市奥瀬字栃久保80	十和田市
19 江渡家住宅	1棟 〃	三戸郡五戸町荒町	個人
20 旧平山家住宅主屋、表門	2棟 昭 53. 1.21	五所川原市湊字千鳥144-1	五所川原市
21 弘前学院外人宣教師館	1棟 〃	弘前市稔町13-1	(学)弘前学院
22 清水寺観音堂	1棟 昭 55. 1.26	八戸市是川字中居18-2	清水寺
23 津軽家霊屋 環月臺、碧巖臺、 明鏡臺、白雲臺、凌雲臺	5棟 昭 61. 1.22	弘前市西茂森1-23-8	長勝寺
24 長勝寺御影堂	1棟 〃	〃	〃
25 櫛引八幡宮本殿、旧拝殿、 末社神明宮本殿、末社春日社本殿、 南門	5棟 平 5. 4.20	八戸市八幡字八幡丁3	櫛引八幡宮
26 長勝寺本堂、庫裏	2棟 平 5. 8.17	弘前市西茂森1-23-8	長勝寺
27 革秀寺本堂	1棟 〃	弘前市藤代1-4-1	革秀寺
28 旧弘前偕行社	1棟 平 13. 6.15	弘前市御幸町8-10	(学)弘前厚生学院
29 旧津島家住宅主屋、文庫蔵、 中の蔵、米蔵、煉瓦塀	6棟 平 16.12.10	五所川原市金木町朝日山412-1	五所川原市
30 高照神社本殿、中門、西軒廊、 東軒廊、拝殿及び幣殿、随神門、 津軽信政公墓、廟所拝殿、廟所門	8棟2基 平 18. 7. 5	弘前市高岡字神馬野87 弘前市高岡字獅子沢	高照神社 個人・(管)高照神社
31 旧大湊水源地水道施設	3所 平 21.12. 8	むつ市宇田町、桜木町	むつ市
32 旧弘前藩諸士住宅	1棟 平 28. 2. 9	弘前市若党町72	弘前市
33 木村産業研究所	1棟 令 3. 8. 2	弘前市在府町61	(財)木村産業研究所

彫 刻

名 称 及 び 員 数	指定年月日	所 在 地	所 有 者 及 び 団 体
1 木造阿弥陀如来坐像 1軀	大 4. 3.26	むつ市田名部町4-18	常 念 寺
2 木造阿弥陀如来坐像 1軀	大 9. 8.16	南津軽郡大鰐町蔵館字村岡12	大 円 寺

工 芸 品

1 紫糸威肩白浅黄鎧、兜、大袖付 1領	大 4. 3.26	八戸市八幡字八幡丁3	櫛 引 八 幡 宮
2 唐櫃入白糸威肩赤胴丸兜、大袖付 1領	〃	〃	〃
3 兜 浅黄威肩赤大袖二枚付 1領	〃	〃	〃
4 太刀 銘友成作 1口	大 14. 4.24	弘前市高岡字神馬野87	高 照 神 社
5 太刀 銘真守 1口	大 15. 4.19	〃	〃
6 銅鐘 1口	昭 16.11. 6	弘前市西茂森1-23-8	長 勝 寺
7 刀 無銘伝来国光 1口	昭 34.12.18	弘前市土手町	個 人

考 古 資 料

1 青森県是川遺跡出土品 963点	昭 37. 2. 2	八戸市是川字横山 1	八 戸 市
	平 23. 6.27	(追加指定及び名称変更)	
2 青森県石神遺跡出土品 219箇	平 2. 6.29	つがる市森田町森田月見野340-2	つ が る 市
3 青森県宇鉄遺跡出土品 559箇	平 3. 6.21	青森市本町2-8-14	青 森 県
4 青森県大石平遺跡出土品 一括	平 7. 6.15	〃	〃
(198箇)			
5 青森県風張 1 遺跡出土品 一括	平 9. 6.30	八戸市是川字横山 1	八 戸 市
(663箇)			
6 青森県薬師前遺跡墓坑出土品 一括	平 12. 6.27	八戸市根城字東構35-1	五 戸 町
(33点)			
7 青森県砂沢遺跡出土品 一括	平 12.12. 4	弘前市上白銀町8-1	弘 前 市
(230点)			
8 青森県三内丸山遺跡出土品 (1,958点)	平 15. 5.29	青森市本町2-8-14	青 森 県

名称及び員数	指定年月日	所在地	所有者及び 管理団体
9 猪形土製品 青森県十腰内2遺跡出土	1点 平 23.6.27	弘前市下白銀町1-6	弘前市
10 青森県二枚橋2遺跡出土品	1,308点 平 24.9.6	むつ市大畑町中島108-5	むつ市
11 土偶 青森県有戸鳥井平4遺跡出土	1箇 ♪	上北郡野辺地町字野辺地1-3	野辺地町
12 赤漆塗木鉢 青森県向田18遺跡出土	3点 平 26.8.21	♪	野辺地町
13 青森県丹後平古墳群出土品 (195点)	一括 平 30.10.31	八戸市内丸1-1-1	八戸市

・重要無形文化財
工芸技術

名称及び員数	指定年月日	所在地	保持団体
1 津軽塗	平 29.10.2		津軽塗技術保存会

・民俗文化財
重要有形民俗文化財

名称及び員数	指定年月日	所在地	所有者及び 管理団体
1 泊のまるきぶね	1隻 昭 38.5.15	青森市本町2-8-14	青森県
2 南部のさしこ仕事着コレクション	64点 昭 41.6.11	三沢市桜町1-1-38	三沢市
3 円覚寺奉納海上信仰資料	106点 昭 56.4.22	西津軽郡深浦町深浦字浜町275	円覚寺
4 津軽・南部のさしこ着物	786点 昭 58.4.13	青森市本町	個人
5 南部七戸見町観音堂庶民信仰資料	359点 平 2.3.29	上北郡七戸町字見町18	見町観音堂講中 (管)七戸町 (平4.7.27)
6 南部七戸小田子不動堂奉納絵馬	108点 ♪	上北郡七戸町字和田下1	小田子不動堂講中 (管)七戸町 (平4.7.27)
7 八戸及び周辺地域の漁撈用具と 浜小屋	1,383点 1棟 平 5.4.15	八戸市根城字東構35-1 八戸市鮫町字大作平44	八戸市
8 津軽海峡及び周辺地域のムダマ ハギ型漁船コレクション	67隻 平 9.12.15	青森市沖館2-2-1	青森市

重要無形民俗文化財

名称及び員数	指定年月日	所在地	保護団体
1 八戸のえんぶり	昭 54. 2. 3	八戸市、三戸郡	八戸地方えんぶり連合協議会
2 青森のねぶた	昭 55. 1.28	青森市	青森ねぶた祭保存会
3 弘前のねぶた	〃	弘前市	弘前ねぶた保存会
4 岩木山の登拝行事	昭 59. 1.21	青森市、弘前市、黒石市、五所川原市、東津軽郡、西津軽郡、中津軽郡、南津軽郡、北津軽郡	お山参詣保存会
5 下北の能舞	平 元. 3.20	下北郡、むつ市、上北郡	下北の能舞保存連合会
6 泉山の登拝行事	平 9.12.15	三戸郡三戸町泉山	泉山七歳児初参り保存会
7 八戸三社大祭の山車行事	平 16. 2. 6	八戸市	八戸三社大祭山車祭り行事保存会
8 津軽海峡及び周辺地域における和船製作技術	平 18. 3.15	津軽海峡周辺地域	津軽海峡及び周辺地域における和船製作技術保存会

・記念物
特別史跡

名称及び員数	指定年月日	所在地	所有者及び管理団体
1 三内丸山遺跡	史跡 平 9. 3. 5	青森市三内丸山	青 森 県
	特別 平 12.11.24		
	平 26.3.18	(追加指定)	

史 跡

名称及び員数	指定年月日	所在地	所有者及び管理団体
1 浪岡城跡	昭 15. 2.10	青森市浪岡大字浪岡	(管) 青森市
	平 元. 3. 7	(追加指定)	(昭15. 12. 13)
2 七戸城跡	昭 16.12.13	上北郡七戸町七戸字貝の口	(管) 七戸町
	平 12.12.13	(追加指定)	(昭17. 3. 11)
3 根城跡	昭 16.12.13	八戸市根城	(管) 八戸市
	平 23. 2. 7	(追加指定)	(昭17. 3. 11)
4 津軽氏城跡 (種里城跡・堀越城跡・弘前城跡)	昭 27. 3.29	弘前市下白銀町、西茂森町、新寺町、堀越町外、鱈ヶ沢町種里	(管) 弘前市
	昭 59.12. 6	(追加指定及び一部指定解除)	(昭52. 12. 10)
	昭 60.11.15	(追加指定及び名称変更)	
	平 14.12.19	(追加指定及び名称変更)	
	平 22. 8. 5	(追加指定)	

名 称 及 び 員 数	指定年月日	所 在 地	所 有 者 及 び 管 理 団 体
5 亀ヶ岡石器時代遺跡	昭 19. 6.26 令 2. 3.10	つがる市木造館岡・亀ヶ岡 (追加指定)	(管) つがる市 (昭19. 10. 24)
6 田小屋野貝塚	昭 19. 6.26 平 29.10.13	つがる市木造館岡田小屋野 (追加指定)	(管) つがる市 (昭19. 10. 24)
7 是川石器時代遺跡	昭 32. 7. 1 平 16. 9.30 平 25.10.17 平 28.10. 3	八戸市是川 (追加指定) (追加指定) (追加指定)	(管) 八戸市 (昭33. 6. 18)
8 長七谷地貝塚	昭 56. 5.25	八戸市桔梗野工業団地三丁目	八 戸 市
9 小牧野遺跡	平 7. 3.17 平 13. 8.13	青森市野沢字小牧野 (追加指定)	(管) 青森市 (平8.11.13)
10 ニツ森貝塚	平 10. 1.16 平 27. 3.10 平 27.10.7	上北郡七戸町榎林字貝塚家ノ前 (追加指定) (追加指定)	七 戸 町 (平27.7.7)
11 丹後平古墳群	平 11. 1.14	八戸市根城字丹後平	八 戸 市
12 垂柳遺跡	平 12. 4.11	南津軽郡田舎館村垂柳・高樋	田 舎 館 村
13 高屋敷館遺跡	平 13. 1.29	青森市浪岡高屋敷	青 森 市
14 聖寿寺館跡	平 16. 9.30 平 25. 3.27	三戸郡南部町小向字正寿寺 (追加指定)	南 部 町 ほ か
15 五所川原須恵器窯跡	平 16. 9.30	五所川原市持子沢字隠川	五所川原市ほか
16 十三湊遺跡	平 17. 7.14 平 18. 7.28 平 19. 7.26	五所川原市十三 (追加指定) (追加指定)	〃
17 浜尻屋貝塚	平 18. 7.28	下北郡東通村尻屋字念佛間	尻屋土地保全会
18 阿光坊古墳群	平 19. 7.26	上北郡おいらせ町阿光坊	(管) おいらせ町 (平19.10.4)
19 大森勝山遺跡	平 24. 9.19	弘前市大森字勝山	弘 前 市 ほ か
20 大平山元遺跡	平 25. 3.27 平 27.10. 7	東津軽郡外ヶ浜町字蟹田大平山 元・沢辺 (追加指定)	(管) 外ヶ浜町 (平26.7.10)
21 山王坊遺跡	平 29. 2. 9	五所川原市相内岩井・桂川	(管) 五所川原市 (平29.3.22)
22 三戸城跡	令 4. 3.15	三戸郡三戸町梅内字城ノ下	三 戸 町 ほ か

特別名勝及び天然記念物

1 十和田湖および奥入瀬溪流	名天	昭 3. 4.12	十和田市	
	特名	昭 27. 3.29		

特別天然記念物

1 小湊のハクチョウおよび その渡来地	天	大 11. 3. 8	青森市、東津軽郡平内町	(管) 平内町 (大11.11.7)
	特天	昭 27. 3.29		
2 カモシカ	天	昭 9. 5. 1	青森県ほか29都府県	
	特天	昭 30. 2.15		

名勝及び天然記念物

1 仏宇多 (仏ヶ浦)	昭 16. 4.23	下北郡佐井村長後	農 林 水 産 省
-------------	------------	----------	-----------

名 勝

1 種差海岸	昭 12.12.21	八戸市鮫町	(管) 八戸市 (昭13.9.15)
2 盛美園	昭 28. 3.31	平川市猿賀石林	個 人
	平 14.12.19	(追加指定)	
3 瑞楽園	昭 54. 5.31	弘前市宮館字宮館沢26-1	弘 前 市
4 清藤氏書院庭園	昭 54. 8. 7	平川市猿賀石林	個 人
	平 19. 2. 6	(追加指定)	
5 金平成園 (澤成園)	平 18. 1.26	黒石市内町・上町	黒 石 市
6 成田氏庭園	令 2. 3.10	弘前市樹木	個 人
7 對馬氏庭園	〃	弘前市折笠字宮川	〃
8 須藤氏庭園 (青松園)	〃	弘前市前坂字船山	〃

天然記念物

名 称 及 び 員 数	指定年月日	所 在 地	所 有 者 及 び 管 理 団 体
1 燕烏ウミネコ繁殖地	大 11. 3. 8	八戸市鮫町字鮫	(管) 八戸市 (大11.11.7)

名 称 及 び 員 数	指定年月日	所 在 地	所 有 者 及 び 管 理 団 体
2 ツバキ自生北限地帯	大 11.10.12	東津軽郡平内町東田沢字小湊越	(管) 平内町 (大12.12.13)
3 法量のイチョウ	大 15.10.20	十和田市法量字銀杏木	(管) 十和田市 (昭3.3.23)
4 下北半島のサルおよびサル生息北限地	昭 45.11.11	むつ市・下北郡佐井村	
5 縫道石山・縫道石の特殊植物群落	昭 51.12.23	下北郡佐井村	
6 北金ヶ沢のイチョウ	平 16. 9.30	西津軽郡深浦町北金ヶ沢字塩見形	東 北 財 務 局

天然記念物で地域を定めず指定したもの（本県関係分）

名 称	指定年月日	所 在 地
1 声良鶏	昭 12.12.21	秋田県、青森県、岩手県
2 軍鶏	昭 16. 8. 1	東京都、茨城県、千葉県、青森県、秋田県、高知県
3 クマゲラ	昭 40. 5.12	北海道、青森県、秋田県、岩手県
4 イヌワシ	〃	北海道他13県
5 オジロワシ	昭 45. 1.23	北海道、新潟県
6 オオワシ	昭 45. 1.23	北海道、石川県、福井県
7 コクガン	昭 46. 5.19	北海道、青森県、秋田県他2県
8 ヒシクイ	昭 46. 6.28	北海道、青森県、宮城県、新潟県、石川県他3県
9 マガン	〃	北海道、青森県、宮城県、新潟県、石川県他3県
10 ヤマネ	昭 50. 6.26	本州、四国、九州

・重要伝統的建造物群保存地区（選定）

名 称	指定年月日	所 在 地
1 弘前市仲町伝統的建造物群保存地区	昭 53. 5.31	弘前市馬喰町全域、若党町及び小人町各一部
2 黒石市中町伝統的建造物群保存地区	平 17. 7.22	黒石市中町、浦町二丁目、甲徳兵衛町及び横町の各一部

・選定保存技術（選定）

名 称	指定年月日	所 在 地	保 持 者
1 漆掻き用具製作	昭 63. 4.26	三戸郡田子町田子66-42	中 畑 文 利 (平7.5.31認定)

・登録有形文化財（登録）

名称及び員数	指定年月日	所在地	所有者及び 保護団体	
1 佐滝本店	1棟	平 9. 7.15	三戸郡三戸町八日町	個人
2 旧河内屋橋本合名会社	1棟	平 10.12.11	八戸市八日町 1	(株)大正ロマン
3 旧七戸郵便局	1棟	平 12. 2.15	上北郡七戸町字七戸	個人
4 盛田牧場一号廐舎 (南部曲屋育成廐舎)	1棟	〃	上北郡七戸町字膝森14-1	(有)金子ファーム
5 盛田牧場二号廐舎(育成廐舎)	1棟	〃	〃	〃
6 盛田牧場三号廐舎(繁殖廐舎)	1棟	〃	〃	〃
7 盛田牧場四号廐舎(繁殖廐舎)	1棟	〃	上北郡七戸町字膝森5	〃
8 盛田牧場五号廐舎(種牡馬廐舎)	1棟	〃	〃	〃
9 盛田牧場馬頭観音堂奥殿	1棟	〃	上北郡七戸町字膝森14-1	〃
10 盛田牧場馬頭観音堂拜殿	1棟	〃	〃	〃
11 盛田牧場馬頭観音堂烏居	1基	〃	〃	〃
12 佐滝文庫蔵	1棟	平 12. 2.15	三戸郡三戸町八日町	個人
13 佐滝土蔵	1棟	〃	〃	〃
14 佐滝別邸	1棟	〃	三戸郡三戸町梅内字雷平	〃
15 佐滝門及び塀	1基	〃	〃	〃
16 旧第八師団長官舎 (弘前市長公舎)	1棟	平 15. 7. 1	弘前市上白銀町1-1	弘前市
17 旧藤田家別邸洋館	1棟	〃	弘前市上白銀町8-1	〃
18 旧藤田家別邸和館	1棟	〃	〃	〃
19 旧藤田家別邸倉庫(考古館)	1棟	〃	〃	〃
20 旧藤田家別邸冠木門及び 両袖番屋	1棟	〃	〃	〃
21 旧弘前無尽社屋(三上ビル)	1棟	平 15. 7. 1	弘前市元寺町	個人
22 旧高谷銀行本店 (盛農薬商会倉庫)	1棟	〃	つがる市木造千代町34-2	(有)盛農薬商会
23 更上閣主屋	1棟	平 15. 9.19	八戸市本徒士町5-4	八戸市
24 更上閣門	1棟	〃	〃	〃

名称及び員数	指定年月日	所在地	所有者及び 保護団体
25 青森県立郷土館 (旧青森銀行本店)	1棟 平 16. 2.17	青森市本町2-8-14	青 森 県
26 旧制弘前高等学校外国人教師館	1棟 平 17. 7.12	弘前市文京町1	国立大学法人弘前大学
27 佐藤政衛家住宅土蔵	1棟 平 17.12.26	平川市金屋中松元	個 人
28 駒井正篤家住宅土蔵	1棟	〃	〃
29 森内勇治家住宅土蔵	1棟	〃	〃
30 駒井光芳家住宅土蔵	1棟	〃	〃
31 小野幸満家住宅土蔵	1棟	〃	〃
32 森内レイ子家住宅土蔵	1棟	〃	〃
33 佐藤義秋家住宅土蔵	1棟	〃	〃
34 佐藤聖徳家住宅土蔵	1棟	〃	〃
35 佐藤長臣家住宅土蔵	1棟	〃	〃
36 駒井忠雄家住宅土蔵	1棟	〃	〃
37 百田昭逸家住宅土蔵	1棟	〃	〃
38 小野智栄家住宅土蔵	1棟	〃	〃
39 小野長道家住宅土蔵	1棟	〃	〃
40 小野正博家住宅土蔵	1棟	〃	〃
41 小野郁男家住宅土蔵	1棟	〃	〃
42 松田良昭家住宅土蔵	1棟	〃	〃
43 小野秋穂家住宅土蔵	1棟	〃	〃
44 佐藤亮家住宅土蔵	1棟	〃	〃
45 駒井武義家住宅土蔵	1棟	〃	〃
46 駒井宏家住宅土蔵	1棟	〃	〃
47 小野昭正家住宅土蔵	1棟	平川市金屋中早稲田	〃
48 松田和雄家住宅土蔵	1棟	〃	〃
49 九戸家住宅主屋	1棟 平 18.10.18	黒石市甲大工町	〃
50 新むつ旅館本館	1棟 平 19. 5.15	八戸市小中野	〃
51 田中家住宅主屋	1棟	三戸郡南部町福田字間ノ原	〃
52 田中家住宅米蔵	1棟	〃	〃
53 田中家住宅門	1棟	〃	〃
54 成田和夫家住宅土蔵	1棟 平 19. 7.31	平川市金屋上松元	個 人

名称及び員数	指定年月日	所在地	所有者及び 保護団体	
55 佐藤幸正家住宅土蔵	1棟	平 19. 7.31	平川市金屋上松元	個人
56 小野良家住宅土蔵	1棟	〃	〃	〃
57 佐藤正道家住宅土蔵	1棟	〃	〃	〃
58 佐藤征栄家住宅土蔵	1棟	〃	〃	〃
59 駒井徹雄家住宅土蔵	1棟	〃	〃	〃
60 小野サツエ家住宅土蔵	1棟	〃	〃	〃
61 小野きみゑ家住宅土蔵	1棟	〃	〃	〃
62 佐藤良徳家住宅土蔵	1棟	〃	〃	〃
63 佐藤利衛家住宅土蔵	1棟	〃	〃	〃
64 村井家住宅主屋	1棟	〃	三戸郡南部町大向字泉山道	〃
65 駒井善重家住宅土蔵	1棟	〃	平川市金屋上早稲田	〃
66 森内悦子家住宅土蔵	1棟	〃	〃	〃
67 松田陸三家住宅土蔵	1棟	〃	〃	〃
68 松田圭司家住宅土蔵	1棟	〃	〃	〃
69 佐藤竹悦家住宅土蔵	1棟	〃	〃	〃
70 山田寛家住宅土蔵	1棟	〃	〃	〃
71 松田和雄家住宅文庫蔵	1棟	〃	〃	〃
72 坂本家住宅主屋	1棟	平 19.12. 5	三戸郡新郷村西越字日向	〃
73 木村家住宅主屋	1棟	〃	〃	〃
74 旧西沢家住宅主屋	1棟	平 20. 3. 7	五所川原市金木町朝日山411-5他	五所川原市
75 旧野村家住宅離れ	1棟	平 20. 7. 8	上北郡野辺地町字野辺地123-1	野辺地町
76 旧島守発電所本館	1棟	平 21.11. 2	八戸市南郷区島守字持金沢3	八戸市
77 旧島守発電所水槽	1基	〃	〃	〃
78 旧島守発電所水圧鉄管路	1所	〃	〃	〃
79 旧島守発電所余水路	1所	〃	〃	〃
80 八戸酒造店舗兼主屋	1棟	平 22. 9.10	八戸市湊町字本町	個人
81 八戸酒造北蔵	1棟	〃	〃	〃
82 八戸酒造文庫蔵	1棟	〃	〃	〃
83 八戸酒造西蔵	1棟	〃	〃	〃
84 八戸酒造煉瓦蔵	1棟	平 22. 9.10	八戸市湊町字本町	個人
85 八戸酒造煉瓦塀	1棟	〃	〃	〃

名 称 及 び 員 数	指定年月日	所 在 地	所 有 者 及 び 保 護 団 体	
86 石場旅館	1 棟	平 24. 2.23	弘前市元寺町	〃
87 翠明荘 (旧高谷家別邸) 洋館	1 棟	〃	弘前市元寺町69	(株)ムジコ・クリエイト
88 翠明荘 (旧高谷家別邸) 日本館	1 棟	〃	〃	〃
89 翠明荘 (旧高谷家別邸) 奥座敷	1 棟	〃	〃	〃
90 翠明荘 (旧高谷家別邸) 土蔵	1 棟	〃	〃	〃
91 翠明荘 (旧高谷家別邸) 門	1 棟	〃	〃	〃
92 翠明荘 (旧高谷家別邸) 四阿	1 棟	〃	〃	〃
93 阿部家住宅主屋	1 棟	平 26.4.25	五所川原市羽野木沢	個 人
94 阿部家住宅文庫蔵	1 棟	〃	〃	〃
95 津軽鉄道旧芦野公園駅本屋	1 棟	平 26.12.19	五所川原市金木町芦町84-171	津軽鉄道 (株)
96 弘前市庁舎本館	1 棟	平 27. 8. 4	弘前市上白銀町1-1	弘 前 市
97 カトリック十和田教会	1 棟	〃	十和田市稲生町162	カトリック仙台司教区
98 尻屋崎灯台	1 基	平 29. 6.28	下北郡東通村尻屋字尻屋崎1-1	国 土 交 通 省
99 法光寺承陽塔	1 棟	〃	三戸郡南部町法光寺字法光寺20-6	法 光 寺
100 ヤマニ仙遊館本館	1 棟	平 29.10.27	南津軽郡大鰐町蔵館字村岡	個 人
101 ヤマニ仙遊館土蔵	1 棟	平 29.10.27	南津軽郡大鰐町蔵館字村岡	〃

・登録有形民俗文化財 (登録)

1 津軽の林業用具	353点	平 24. 3. 8	北津軽郡中泊町中里字紅葉坂210他	中 泊 町
-----------	------	------------	-------------------	-------

・登録記念物 (登録)

1 揚亀園		平 19. 7.26	弘前市亀甲町	個 人
2 旧菊池氏庭園 (弘前明の星幼稚園庭園)		〃	弘前市紺屋町125-2	(学) 明の星学園
3 鳴海氏庭園		〃	黒石市中町	個 人
4 丹藤氏庭園 (旧三上氏庭園)		平 31. 2.26	弘前市葛原	〃

・記録作成等の措置を講ずべき無形文化財（選択）

名 称	指定年月日	所 在 地	保 持 者
1 郁田流箏曲	昭 55. 4. 4	青森市	

・記録作成等の措置を講ずべき無形の民俗文化財（選択）

名 称	指定年月日	所 在 地	保 護 団 体
1 田子神楽	昭 46. 4.21	三戸郡田子町田子字七日市	田子神楽保存会
2 八戸のえんぶり	昭 46.11.11	八戸市、三戸郡	八戸えんぶり 保存連絡会
3 南部駒踊	昭 49.12. 4	十和田市洞内	洞内南部駒 踊保存会
4 津軽神楽	昭 51.12.25	弘前市常盤坂2-3-21	津軽神楽保存会
5 平内の鶏舞	昭 53. 1.31	三戸郡階上町平内	平内鶏舞組
6 下北の能舞	昭 53.12. 8	下北郡東通村、上北郡横浜町、 野辺地町、六ヶ所村	三 余 会 上田屋青年会 大 利 敬 神 組 東 通 村 郷 土 芸能保存連合会 横 浜 町 能 舞 保 存 会 馬 門 熊 野 神 社 敬 神 組 愛 宕 神 社 能 舞 保 存 会 新 納 屋 神 社 神 楽 保 存 会 泉 山 七 歳 児 初 参 り 保 存 会
7 泉山の登拝習俗	昭 54.12. 7	三戸郡三戸町泉山	泉山七歳児 初参り保存会
8 津軽のイタコの習俗	〃	青森県	
9 津軽の地藏講の習俗	平 6.12. 7	〃	
10 久渡寺のオシラ講の習俗	平 11.12. 3	弘前市坂元	久 渡 寺
11 南部切田神楽	平 16. 2. 6	十和田市切田字下切田	南部切田神楽会
12 青森県南部地方の虫送り	平 16. 2. 6	青森県	
13 津軽の七日堂祭	平 21. 3.11	弘前市、平川市	百沢町会氏子 鬼神社氏子総代 猿賀町会氏子
14 氣比神社の絵馬市の習俗	平 21. 3.11	上北郡おいらせ町上久保	
15 青森県津軽地方の虫送り	平 22. 3.11	青森県	

・重要美術品（認定）
書 跡

名 称 及 び 員 数		指 定 年 月 日	所 在 地	所 有 者 及 び 保 護 団 体
1	徳川家康自筆日課念仏 1巻	昭 8.10.31	八戸市根城	個 人
2	徳川家康自筆日課念仏 1巻	昭 8.12.14	八戸市白山台	〃
3	徳川家康自筆日課念仏 1巻	〃	八戸市十八日町	〃
4	後柏原天皇宸翰御懐紙 1幅	昭 18.10. 1	つがる市木造	〃

考 古 資 料

1	板石塔婆 1基	昭 17.12.16	弘前市中別所字葛野	弘 前 市
---	---------	------------	-----------	-------

3-14-2 県指定文化財

県指定文化財一覧

・県重宝 建造物

(令和4年4月1日現在)

名称及び員数	指定年月日	所在地	所有者及び 管理団体
1 久祥院殿位牌堂 1棟	昭 30. 1. 7	弘前市西茂森2-14-1	隣 松 寺
2 三尊仏及びその厨子堂 1棟	昭 32. 1.11	弘前市西茂森1-23-8	長 勝 寺
3 桧山御前五輪塔 1基	昭 33. 1.22	三戸郡三戸町同心町字古間木平53	長 栄 寺
4 青銅塔婆 1基	昭 34. 5. 6	東津軽郡今別町今別字今別119	本 覚 寺
5 南部利直霊屋 1棟	昭 48.12. 3	三戸郡南部町小向字正寿寺	個 人
6 法眼寺鐘楼堂 1棟	昭 53. 8.24	黒石市山形町82	宝 巖 山 法 眼 寺
7 八戸城角御殿表門 1棟	昭 56. 4.18	八戸市内丸3-3-6	八 戸 市
8 見町観音堂 1棟	昭 60. 4.27	上北郡七戸町見町37-2	見 町 観 音 堂
9 旧岩田家住宅 1棟	〃	弘前市若党町31	弘 前 市
10 稲荷神社本殿 1棟	平 2. 3.16	三戸郡三戸町斗内字田屋ノ下58	稲 荷 神 社
11 南宗寺山門 1棟	平 3. 3.13	八戸市長者1-7-57	南 宗 寺
12 新羅神社本殿、拝殿 2棟	〃	八戸市長者1-6-10	新 羅 神 社
13 旧八戸小学講堂 1棟	〃	八戸市八幡字八幡丁3	櫛 引 八 幡 宮
14 旧東奥義塾外人教師館 1棟	平 5. 1.22	弘前市下白銀町2-1	弘 前 市
15 旧弘前市立図書館 1棟	〃	〃	〃
16 熊野宮本殿 1棟	平 5. 1.22	弘前市茜町1-8-1	熊 野 宮
17 日本聖公会弘前昇天教会教会堂 1棟	平 5. 4.16	弘前市山道町7-1	日 本 聖 公 会 弘 前 昇 天 教 会
18 巖鬼山神社本殿 1棟	〃	弘前市十腰内字猿沢78	巖 鬼 山 神 社
19 法眼寺本堂 1棟	〃	黒石市山形町82	宝 巖 山 法 眼 寺
20 旧青森県尋常中学校本館 1棟	平 5. 7.19	弘前市新寺町1-1	青 森 県
21 日本基督教団弘前教会教会堂 1棟	平 5. 7.19	弘前市元寺町48	日 本 基 督 教 団 弘 前 教 会
22 飯詰八幡宮本殿 1棟	平 6. 1.21	五所川原市飯詰字福泉148-1	飯 詰 八 幡 宮
23 袋宮寺本堂 1棟	平 6. 4.25	弘前市新寺町26	袋 宮 寺
24 円明寺本堂 1棟	〃	弘前市新寺町62	円 明 寺
25 報恩寺本堂 1棟	〃	弘前市新寺町34	報 恩 寺
26 猿賀神社本殿 1棟	〃	平川市猿賀石林175	猿 賀 神 社
27 本行寺護国堂 1棟	平 7. 4.19	弘前市新寺町92	本 行 寺

名称及び員数	指定年月日	所在地	所有者及び団体	
28 寶福寺本堂	1棟	〃	三戸郡五戸町浅水字浅水32-1	寶 福 寺
29 野辺地八幡宮本殿、末社金刀比羅宮本殿	2棟	平 9. 7.30	上北郡野辺地町字笹館12	野 辺 地 八 幡 宮
30 青岩寺本堂	1棟	〃	上北郡七戸町字町7	青 岩 寺
31 旧圓子家住宅	1棟	平 13. 6.29	三戸郡五戸町倉石中市字中市62-7	五 戸 町
32 南部安信の墓（宝篋印塔）	1基	平 14. 4.17	三戸郡南部町小向字馬場坂	個 人
33 旧坪田家住宅	1棟	平 14.11.18	青森市浪岡字岡田43	青 森 市
34 黒石市消防団第三分団第三消防部屯所	1棟	平 15. 7.14	黒石市甲徳兵衛町3	黒 石 市
35 五戸町消防団第一分団屯所	1棟	〃	三戸郡五戸町字野月2	五 戸 町
36 旧伊東家住宅	1棟	平 17. 3.14	弘前市若党町80	弘 前 市
37 旧橋本家住宅	1棟	〃	三戸郡田子町田子字川代ノ上ミ66-39	田 子 町
38 円覚寺宝篋印塔	1基	平 18. 7.14	西津軽郡深浦町深浦字浜町275-2	円 覚 寺
39 大慈寺（松館）山門	1棟	平 21. 2.18	八戸市松館字古里38	大 慈 寺
40 岩木山神社社務所	1棟	平 23. 8.19	弘前市百沢字寺沢27	岩 木 山 神 社
41 南部信直夫妻の墓石	1棟	平 27. 8.14	三戸郡南部町小向字正寿寺	個 人
42 旧三上家住宅	1棟	平 28. 4.18	下北郡佐井村佐井字大佐井70-2	佐 井 村
43 対泉院山門	1棟	平 29. 8.16	八戸市新井田字寺ノ上13-1	対 泉 院
44 大慈寺(糠塚)本堂、山門、経蔵	3棟	平 30. 8.20	八戸市長者1-6-59	大 慈 寺

絵 画

1 世界地図屏風	1隻	昭 33. 1.22	青森市本町	個 人
2 親鸞上人連座御影	1幅	昭 38. 4.10	西津軽郡鯨ヶ沢町釣町16-1	来 生 寺
3 阿弥陀如来像	1幅	〃	〃	〃
4 絹本著色当麻曼荼羅図	1幅	平 3. 3.13	弘前市新寺町108	貞 昌 寺
5 新井晴峰筆紙本著色観桜観楓図屏風	1双	平 16. 1.21	弘前市下白銀町1-6	弘 前 市
6 絹本著色聖宝僧正像	1幅	平 17. 7.20	西津軽郡深浦町深浦字浜町275-2	円 覚 寺
7 紙本著色弘前八幡宮祭礼図巻	5巻	令 2. 9. 4	弘前市下白銀町2-1	弘 前 市

彫 刻

名称及び員数	指定年月日	所在地	所有者及び団体	
1 木彫阿弥陀如来立像	1軀	昭 31. 5.14	弘前市新寺町109	西 光 寺
2 獅子頭	1面	〃	三戸郡三戸町梅内字村中	個 人
3 舞楽面	3面	〃	弘前市百沢字寺沢27	岩 木 山 神 社

名称及び員数		指定年月日	所在地	所有者及び 管理団体	
4	木彫阿弥陀如来立像	1軀	昭 32. 1.11	青森市野内字菊川267	當古寺
5	薬師如来三門本尊	1軀	〃	弘前市西茂森1-23-8	長勝寺
6	津軽為信木像	1軀	〃	〃	〃
7	十一面観音立像	1軀	昭 33. 1.22	三戸郡南部町大向字長谷94-1	恵光院
8	木彫阿弥陀如来立像	1軀	昭 33. 6.25	上北郡野辺地町字寺ノ沢38-2	海中寺
9	十一面観世音立像	1軀	〃	弘前市新寺町26	袋宮寺
10	木彫十一面観音立像	1軀	昭 34.10. 6	下北郡佐井村佐井字古佐井112	長福寺
11	十一面観音像	1軀	昭 35. 6.24	三戸郡田子町田子字清水頭	個人
12	弥勒菩薩像	1軀	〃	〃	〃
13	阿弥陀如来像	1軀	昭 37. 6.29	弘前市下白銀町1-6	吉祥寺
14	十一面観音像	1軀	〃	弘前市新寺町110	西福寺
15	地藏像	1軀	〃	〃	〃
16	十一面観音像	1軀	〃	南津軽郡田舎館村田舎館東田196	田舎館村
17	観世音菩薩像	1軀	昭 38. 6. 4	東津軽郡外ヶ浜町三廐字家ノ上76	龍馬山義経寺
18	如来立像	1軀	昭 39. 6.30	むつ市大湊上町3	常楽寺
19	菩薩坐像	1軀	昭 41. 1.12	東津軽郡蓬田村阿弥陀川字汐干29	正法院
20	菩薩坐像 (寺伝薬師如来像)	1軀	〃	西津軽郡鯨ヶ沢町富根町1	延寿院
21	菩薩坐像	1軀	昭 43. 4. 5	平川市沖館宮崎266-3	沖館神明宮
22	舞楽面	9面	昭 46. 9. 6	八戸市八幡字八幡丁3	櫛引八幡宮
23	十一面観世音菩薩坐像 (木像)	1軀	昭 56. 4.18	三戸郡三戸町同心町字熊ノ林6-2	観福寺
24	聖観世音菩薩立像 (金銅仏)	1軀	〃	上北郡おいらせ町阿光坊105-278	聖福寺
25	阿弥陀如来立像 (木像)	1軀	〃	三戸郡三戸町同心町字諏訪内55	悟真寺
26	円空作木造男神像	1軀	平 2. 3.16	北津軽郡中泊町小泊字小泊	個人
27	円空作木造観音菩薩坐像	1軀	平 2. 8. 3	青森市浪岡北中野字天王21-2	西光院
28	円空作木造観音菩薩坐像	1軀	平 9. 5.14	青森市浪岡大釈迦字山田199-3	元光寺
29	木造舞楽面木造能面	9面1面	平 11. 1.22	青森市問屋町1-18-28	大星神社
30	木造女神坐像	1軀	平 30.12.25	三戸郡南部町大向字長谷1-1	恵光院
31	木造舞楽面及び龍頭	舞楽面 11面	令 3. 2. 1	青森市本町	個人
	猿楽面	1面	〃	〃	〃
	龍頭	4点	〃	〃	〃

工 芸 品

名 称 及 び 員 数	指定年月日	所 在 地	所 有 者 及 び 管 理 団 体
1 鏡櫃 1個	昭 31. 5.14	八戸市中居林字彦五郎	個 人
2 古瀬戸瓶子 1個	〃	青森市月見野	〃
3 鰐口 銘正長二年七月十四日 1個	〃	平川市広船広沢89-9	広 船 神 社
4 鰐口 銘至徳二年六月二十四日 1個	〃	西津軽郡深浦町深浦字浜町275-2	円 覚 寺
5 釣燈籠 1個	〃	弘前市百沢字寺沢27	岩 木 山 神 社
6 日本刀 銘相州住綱広 1口	〃	〃	〃
7 津軽信政着用具足 1領	〃	弘前市高岡字神馬野87	高 照 神 社
8 短刀 銘波岡森宗 1口	〃	弘前市在府町	個 人
9 梵鐘 1口	昭 37.11.16	五所川原市飯詰字福泉224	長 円 寺
10 日本刀 1口	〃	弘前市富田町	個 人
銘津軽主為信相州綱廣呼下作之			
11 日本刀 無銘 (伝備中古青江貞次作) 1口	昭 37.11.16	青森市本町2-8-14	青 森 県
12 鰐口 銘慶長九年奉納銘 1個	昭 38. 4.10	弘前市十腰内字猿沢78	巖 鬼 山 神 社
13 行削除			
13 短刀 銘奥州津軽住国廣 1口	昭 41. 5.25	弘前市下白銀町1-6	弘前市立博物館
14 日本刀 銘奥観寿藤原吉廣 1口	昭 43. 4. 5	八戸市小中野	個 人
15 金梨子地牡丹紋散蒔絵糸巻太刀拵 1口	昭 44.12.15	弘前市桔梗野	〃
16 日本刀 1口	〃	むつ市大湊新町	〃
銘吉治郎紀正賀鑄外濱砂鐵作之			
17 劍 銘以外濱沙鐵紀正賀謹鍛造 1口	〃	〃	〃
18 鰐口 応永十二年銘 1口	昭 46. 9. 6	八戸市八幡町八幡丁3	櫛 引 八 幡 宮
19 日本刀 銘備州長船幸光 1口	〃	〃	〃
20 金梨子地牡丹紋散蒔絵衛府太刀拵 1口	昭 49.10.14	黒石市市ノ町20	黒 石 神 社
21 日本刀 銘津軽住安宗 1口	昭 56. 4.18	北津軽郡板柳町福野田字実田	個 人
22 津軽塗 8点	平 7. 4.19	弘前市下白銀町1-6	弘 前 市
23 高照神社刀剣類 11口	平 12. 4.19	弘前市高岡字神馬野87	高 照 神 社
24 津軽漆塗手板 514枚	平 15. 4.14	弘前市下白銀町1-6	弘 前 市
25 津軽塗 (変わり塗) 五段重箱及び弁当箱 2点	平 16. 7.16	弘前市寒沢町	個 人
26 菊牡丹唐草轡十字紋蒔絵漆器 13点	平 18. 2. 1	八戸市根城東構35-1八戸市吹上	八 戸 市 個 人

名称及び員数	指定年月日	所在地	所有者及び 管理団体
27 唐草南部鶴紋蒔絵漆器 12点	平 18. 4.19	八戸市根城東構35-1八戸市吹上	八戸市個人
28 南部鶴紋蒔絵漆器 7点	〃	八戸市吹上	個人
29 黒塗御寺膳揃 一揃(13点)	平 21. 2.18	むつ市新町	〃
30 鰐口 正平廿一年三月三日銘 1口	令 3. 2. 1	青森市本町	〃

書跡

1 久祥院殿写経 8冊	昭 30. 1. 7	弘前市西茂森2-12-1	隣松寺
2 新編文林全集 1部10冊	昭 31. 5.14	八戸市番町	個人
3 円覚寺真言・修験聖教類及び文書 2,135点	令 3. 4. 39	西津軽郡深浦町深浦字浜町275-2	円覚寺

考古資料

1 石棒 1個	昭 30. 1. 7	青森市合浦	個人
2 蕨手刀 1口	昭 31. 5.14	上北郡七戸町字七戸	〃
3 蕨手刀 1口	〃	弘前市田町4-1-1	熊野奥照神社
4 縄文式尖底土器 1個	〃	青森市本町2-8-14	県立名久井 農業高校
5 行削除			
5 亀ヶ岡式壺形彩色土器 1個	〃	青森市浪岡字細田	個人
6 亀ヶ岡式壺形羽状縄文土器 1個	〃	〃	〃
7 亀ヶ岡式浅鉢形台付土器 1個	〃	〃	〃
8 盤形籃胎漆器 1個	〃	つがる市木造館岡屏風山	〃
9 亀ヶ岡式壺形丹漆塗土器 1個	〃	青森市本町2-8-14	青森県
10 縄文式甕形土器 1個	〃	八戸市根城東構35-1	八戸市
11 縄文式土偶 1個	〃	青森市本町2-8-14	青森県
12 亀ヶ岡式壺形土器 1個	〃	東京都台東区上野公園	個人
13 縄文式土器 1個	昭 34.10. 6	八戸市是川字中居18-2	清水寺
14 縄文式注口土器 1個	昭 36. 1.14	青森市本町2-8-14	青森県
15 漆塗壺形土器 1個	昭 37. 3.13	〃	〃
16 勾玉 1個	〃	〃	〃
17 鯨骨製青竜刀形骨器、 鹿角製尖頭器、 猪牙製垂飾品、 鹿角製叉状品 4点	昭 37.11.16	上北郡七戸町字森ノ上210	七戸町教会 育委員
18 垂柳遺跡出土品 11点	昭 46. 5. 6	南津軽郡田舎館村高樋字大曲63	田舎館村

名称及び員数	指定年月日	所在地	所有者及び団体	
19 縄文式板状土偶	1個	昭 47. 4. 6	八戸市是川字中居18-2	清水寺
20 石神遺跡出土縄文式遺物	20点	昭 48.12. 3	つがる市森田町床舞	個人
21 亀ヶ岡遺跡出土品（風韻堂）	60点	昭 52. 7.21	青森市本町2-8-14	青森県
24 行削除				
22 縄文土器（狩猟文土器）	1点	平 2. 3.16	青森市本町2-8-14	青森県
23 鹿島沢古墳群出土品（一括）	27点	平 14. 4.17	八戸市根城字東構35-1	八戸市
24 大森勝山遺跡出土の旧石器	10点	平 15. 4.14	弘前市上白銀町8-1	弘前市
25 細隆起線文尖底深鉢形土器	1点	〃	青森市本町2-8-14	青森県
26 長者久保遺跡出土品	28点	平 24. 4.16	上北郡野辺地町字野辺地1-3	野辺地町
27 鹿角製櫛（二ツ森貝塚出土）	1点	平 25. 4.17	青森市新城字天田内152-15	青森県
28 人物線刻石冠（近野遺跡出土）	1点	〃	〃	〃
29 大平山元Ⅰ遺跡出土品	203点	平 31. 4. 5	青森市本町2-8-14	〃
			外ヶ浜町字蟹田大平沢辺34-3	外ヶ浜町
30 寺下遺跡出土骨角器類	141点	令 3. 4. 9	三戸郡階上町赤保内字耳ヶ吠6-2	階上町

歴史資料（史料）

1 棟札	1枚	昭 30. 1. 7	青森市本町	個人
2 長栄寺正応碑	1基	昭 33. 1.22	三戸郡三戸町同心町字古間木平53	長栄寺
3 南部利康公位牌	1基	〃	三戸郡三戸町梅内字城ノ下	三戸大神社 三宮祖霊
4 青銅擬宝珠	1個	昭 47. 3.15	〃	三戸町
5 湊家文書	11通	昭 47. 4. 6	八戸市小中野	個人
6 天保三辰ヨリ七ヶ年凶作日記 （内題「市川日記」）	1巻	平 8. 5.22	八戸市旭ヶ丘	〃
7 明暦二年津軽十郎左衛門拝領 山形黒石領外浜平内領検地帳 （明暦の検地帳）		平 12. 4.19	黒石市市ノ町11-1	黒石市
8 棟札 （田屋熊野神社 文明十八年銘）	1枚	平 12. 8.30	下北郡東通村田屋字ハサバ95	熊野神社
9 陸奥国津軽郡之絵図 （正保国絵図写）	1鋪	平 23. 4. 6	青森市本町2-8-14	青森県
10 菅江真澄筆「外浜奇勝」	1冊	平 26. 4. 2	〃	〃
11 遠山家日記	111点	平 28. 8.15	八戸市糠塚字下道2-1	八戸市
12 板碑	4基	平 31. 4. 5	平川市岩館長田	個人

県 技 芸

名 称	指定年月日	所 在 地	保 持 者
1 根笹派大音笹流錦風流尺八	昭 56. 6.23	弘前市	須 藤 脩 鵬 (追加認定平9.7.30) 山 田 史 生 (追加認定平18.4.19) 平 尾 雄 三 (追加認定平23.4.6) 藤 田 昌 宏 (追加認定平23.4.6)
2 津軽箏曲郁田流	昭 56. 9.26	青森市	櫛 引 禮 子 (追加認定平18.2.1) 葛 西 洋 子 (追加認定平18.2.1) 葛 西 淑 子 (追加認定平18.2.1)

- ・ 民俗文化財
- ・ 県有形民俗文化財

名 称 及 び 員 数	指定年月日	所 在 地	所 有 者 及 び 団 体
1 順礼札 1枚	昭 33. 1.22	三戸郡南部町大向字長谷94-6	恵 光 院
2 笈 1個	〃	〃	〃
3 躰機 1式	昭 35. 3.26	三戸郡田子町田子字天神堂向41-1	田 子 町 教 会 育 委 員 会
4 アイヌの腰刀 1口	昭 36. 1.14	むつ市大湊新町	個 人
5 泊の丸木舟 1隻	昭 37. 1.12	上北郡六ヶ所村尾駮字野附535	六 ヶ 所 村 教 会 育 委 員 会
6 銀熨斗包印籠刻蝦夷腰刀拵 1点	昭 56. 6.23	むつ市大湊新町	個 人
7 高照神社奉納額絵馬 54枚	平 2. 8. 3	弘前市高岡字神馬野87	高 照 神 社
8 舟ヶ沢の丸木舟 1隻	平 7. 4.19	上北郡東北町塔ノ沢山1	東 北 町
9 青森の刺しこ着 1,014点	平 12. 1.19	青森市戸門字山部99-1	青 森 市
10 東通村目名不動院伝来能舞面 20面	平 13. 6.29	下北郡東通村砂子又字沢向5-34	東 通 村
11 順礼札 (隅ノ観音堂) 1枚	平 14. 3.13	三戸郡南部町小向字鱒沢	個 人
12 小泊のキツ舟 1隻	平 29. 4.10	北津軽郡中泊町小泊字漆流36-1	中 泊 町

・県無形民俗文化財

名 称	指定年月日	所 在 地	保 護 団 体
1 南部切田神楽	昭 31. 5.14	十和田市切田字下切田	南部切田神楽会
2 津軽神楽	〃	弘前市乳井字外の沢	津軽神楽保存会
3 南部駒踊	昭 34.10. 6	十和田市洞内字沼田野	洞内南部駒踊保存会
4 南部駒踊	〃	八戸市河原木字高館	高館駒踊保存会
5 南部駒踊	〃	三沢市三沢字浜三沢	浜三沢駒踊保存会
6 鶏舞	〃	三戸郡階上町平内	平内鶏舞組
7 田子神楽（山伏）	昭 36. 1.14	三戸郡田子町田子字七日市	田子神楽保存会
8 高田獅子（鹿）踊	〃	青森市高田	高田獅子会 踊保存会
9 吉野田獅子（鹿）踊	〃	青森市浪岡吉野田	吉野田獅子会 踊保存会
10 尾崎獅子（熊）踊	〃	平川市尾崎	尾崎獅子会 踊保存会
11 八幡崎獅子（熊）踊	〃	平川市八幡崎	八幡崎郷土芸能保存会
12 種市獅子（鹿）踊	〃	弘前市種市	種市獅子同好会
13 一野渡獅子（熊）踊	〃	弘前市一野渡	一野渡獅子会
14 古懸獅子（熊）踊	〃	平川市碓ヶ関古懸	古懸獅子会 舞保存会
15 南部駒踊	昭 36.10. 6	三戸郡階上町赤保内	赤保内駒踊組
16 水木獅子（鹿）踊	昭 37. 1.12	南津軽郡藤崎町水木	水木獅子会 踊保存会
17 大沢獅子（熊）踊	〃	弘前市大沢	大沢獅子会 舞保存会
18 浅井獅子（鹿）踊	〃	五所川原市浅井	浅井獅子倶楽部
19 悪戸獅子（熊）踊	〃	弘前市悪戸	悪戸獅子会
20 南部駒踊	昭 37. 6.29	三戸郡五戸町倉石石沢字石沢	南部駒踊石沢保存会
21 嘉瀬奴踊	昭 44.12.15	五所川原市金木町嘉瀬	嘉瀬奴踊保存会
22 念仏鶏舞	昭 46. 5. 6	上北郡東北町大浦字家ノ前	沼崎念仏鶏舞保存会
23 加賀美流騎馬打毬	昭 47. 3.15	八戸市	八戸騎馬打毬会
24 金ヶ沢鶏舞	昭 51. 6.26	三戸郡新郷村戸来字金ヶ沢	金ヶ沢鶏舞保存会
25 三ッ目内獅子（熊）踊	昭 54. 7.24	南津軽郡大鰐町三ッ目内	三ッ目内獅子舞保存会
26 東通神楽	昭 55. 3.18	下北郡東通村	東通村郷土芸能保存連合会
27 鮫の神楽	昭 55.10.21	八戸市鮫町字上鮫	鮫神楽連中
28 斗内獅子舞	〃	三戸郡三戸町斗内	斗内獅子舞保存会

名 称	指定年月日	所 在 地	保 護 団 体
29 広船獅子(熊)踊	昭 56. 6.23	平川市広船	広船獅子会 踊保存会
30 金木さなぶり荒馬踊	昭 56. 9.26	五所川原市金木町朝日山	金木さなぶり 荒馬保存会
31 田子の虫追い	昭 58. 1.20	三戸郡田子町相米字細野・原字 飯豊	細野虫追会 飯豊自治会
32 大川原の火流し	〃	黒石市大川原	大川原火流し 保存会
33 岩崎の鹿島祭	昭 59. 1.24	西津軽郡深浦町	松祭鹿島会 黒祭鹿島会 大祭鹿島会
34 福浦の歌舞伎	昭 59. 7.28	下北郡佐井村長後	福浦芸能保存会
35 法霊神楽	昭 61. 2. 4	八戸市内丸2丁目	おがみ神楽社 法霊神楽保存会
36 東通のもちつき踊	昭 62. 1.27	下北郡東通村	東通村郷土芸能 保存連合会
37 東通村の獅子舞	平 3. 3.13	下北郡東通村入口、襲部	〃
38 横浜町の獅子舞	平 4. 3.11	上北郡横浜町百目木、向平	横浜町郷土 芸能保存会
39 横浜町の神楽	〃	上北郡横浜町有畑、浜田、 鶏沢、大豆田、檜木	〃
40 黒石ねぶた	平 5. 4.16	黒石市	黒石ねぶた 保存会
41 岩崎の獅子(鹿)踊	平 7. 4.19	西津軽郡深浦町大間越、久田	大間越獅子会 正舞保存会
42 田名部の山車行事	平 11. 1.22	むつ市	横迎町、小川 町、柳町、名 本部町、新町 上町、新中町 浜町、新仲地 町、谷の山車 佐井山保存会
43 川内の山車行事	〃	〃	上十川獅子 踊保存会
44 佐井の山車行事	〃	下北郡佐井村	山車保存会
45 上十川獅子踊	〃	黒石市上十川	上十川獅子 踊保存会
46 脇野沢の山車行事	平 12. 4.19	むつ市	蛭子山町印 、船山町印、 脇野沢八幡宮 大畑宮例祭 幡山車行事 保存会
47 大畑の山車行事	平 12. 8.30	〃	山車行事保存 会の
48 風間浦の山車行事	〃	下北郡風間浦村	風間浦山車 保存会
49 今別町の荒馬	平 15. 4.14	東津軽郡今別町	今別町荒馬 大川平荒馬 馬保存会

名 称	指定年月日	所 在 地	保 護 団 体
50 岡三沢神楽	平 22. 7.21	三沢市岡三沢	岡 三 沢 神 楽 保 存 会
51 相内の虫送り	平 23. 4. 6	五所川原市相内	相 内 青 年 団
52 鯔ヶ沢白八幡宮の大祭行事	平 25. 8. 14	西津軽郡鯔ヶ沢町	白 八 幡 宮 大 祭 保 存 会
53 奥戸の山車行事	平 27. 8. 14	下北郡大間町奥戸	奥 戸 地 区 山 車 行 事 保 存 会
54 大間の山車行事	平 29. 1. 27	下北郡大間町大間	大 間 の 山 車 行 事 保 存 会
55 関の念仏舟	令 2. 9. 4	西津軽郡深浦町関	関 自 治 会 関 浄 念 長 寿 会

- ・記 念 物
- ・県 史 跡

名 称 及 び 員 数	指定年月日	所 在 地	所 有 者 及 び 管 理 団 体
1 関の古碑群 42基	昭 30. 1. 7	西津軽郡深浦町関字栢沢	深 浦 町
2 八戸南部家墓所	〃	八戸市長者	個 人
3 唐馬の碑 1基	昭 35. 1.23	三戸郡三戸町川守田字下比良	三 戸 町
4 一里塚 1基	昭 36. 6.10	八戸市十日市天摩44-1	八 戸 市
5 一里塚 1対2基	昭 36.10. 6	十和田市伝法寺字平窪、上ノ沢	個 人
6 一里塚	〃	十和田市大沢田字池ノ平	〃
7 一里塚	昭 37. 6.29	上北郡野辺地町坊ノ塚	〃
8 一里塚 2基	〃	上北郡七戸町字卒古沢11	(株)
9 一里塚 2基	〃	上北郡七戸町字森ノ上51、森ノ下55	"
10 一里塚 1基	〃	八戸市南郷区頃巻沢字長久保19-5	八 戸 市
11 一里塚 2基	〃	八戸市南郷区市野沢字新田28、 中野字大久保22	〃
12 一里塚 2基	〃	八戸市南郷区大森字砂子崎52、 字林崎36	〃
13 八幡崎遺跡	昭 44.12.15	平川市八幡崎宮本	個 人
14 藩境塚 4基	〃	東津軽郡平内町狩場沢字関口 上北郡野辺地町柴崎	個 人 野 辺 地 町
15 野辺地戦争戦死者の墓所	昭 51.12.11	上北郡野辺地町烏井平36	〃
16 一里塚 2基	昭 63. 1.16	三戸郡三戸町目時字中野 三戸郡三戸町梅内字大反り前田	個 人
17 斗内千人塚 墳丘、 供養塔 4基 1基	〃	三戸郡三戸町斗内字清水田	〃
18 餓死萬霊等供養塔及び戒壇石 2基	〃	八戸市新井田字寺ノ上	〃
19 中里城遺跡	平 15. 4.14	北津軽郡中泊町中里字亀山 741、254の内	中 泊 町
20 平館台場跡	平 16. 4.19	東津軽郡外ヶ浜町平館田の沢	外 ヶ 浜 町

・ 県 名 勝

1 貞昌寺庭園	平 14. 7.24	弘前市新寺町108	貞 昌 寺
---------	------------	-----------	-------

・ 県天然記念物

1 赤根沢の赤岩		昭 30. 1. 7	東津軽郡今別町砂ヶ森字赤根沢87	今 別 町
2 茨島のトチノキ	1株	〃	三戸郡階上町赤保内字茨島	個 人
3 関の杉	1株	〃	西津軽郡深浦町関字栢沢	深 浦 町
4 大杉	2本	昭 31. 5.14	弘前市十腰内字猿沢78	巖 鬼 山 神 社
5 銀南木	1本	〃	上北郡七戸町銀南木五奄河原	銀 南 木 町 内 会
6 桑の木	1本	〃	三戸郡三戸町六日町	個 人
7 うつぎ	1本	〃	三戸郡階上町赤保内字蛭子	〃
8 天狗杉	1本	昭 33. 1.22	三戸郡南部町大向字長谷94-5	恵 光 院
9 爺杉	1本	〃	三戸郡南部町法光寺字法光寺20-2	法 光 寺
10 法光寺参道松並木	18本	〃	三戸郡南部町法光寺字法光寺20-4	〃
11 十三湖の白鳥		昭 35. 3.26	五所川原市十三湖	(管) 五所川原市教委
12 大湊湾の白鳥		昭 35. 6.24	むつ市	(管) むつ市教委
13 りんごの樹	3本	昭 35.11.11	つがる市柏桑野木田字千年	個 人
14 カヤの木	1本	昭 42. 1.11	八戸市南郷区鳥守字門前27	高 松 寺
15 イチイ	1本	昭 46. 9. 6	北津軽郡板柳町横沢字花岡81	無 量 庵
16 関根の松	1本	昭 47. 3.15	三戸郡三戸町川守田字関根4-1	三 戸 町
17 モミの木	1本	昭 47.12. 6	十和田市沢田字水尻山	個 人
18 小川原湖のハクチョウ		昭 47.12. 6	三沢市・上北郡	(管) 三沢市教委
19 藤崎のハクチョウ		昭 51. 1.26	南津軽郡藤崎町地内平川水域	(管) 藤崎町教委
20 金木町玉鹿石		昭 55. 1.24	五所川原市金木町喜良市小田川 国有林	(管) 五所川原市教委
21 妙堂崎のモミの木 (トドロッコ)	1本	昭 59. 4.19	北津軽郡鶴田町妙堂崎字掛元	個 人
22 妙経寺のカヤの木	1本	昭 63.10.25	黒石市京町字寺町12	妙 経 寺
23 燈明杉	1本	平 5. 4.16	弘前市大沢字堂ヶ平	大 沢 町 会
24 根岸の大いちょう	1本	平 6. 4.25	上北郡おいらせ町東下谷地	個 人

名 称 及 び 員 数	指定年月日	所 在 地	所 有 者 及 び 管 理 団 体
25 横浜町のゲンジボタルおよび その生息地	平 8. 5.22	上北郡横浜町上田ノ沢・ 吹越・長下地区	(管) 横浜町教委
26 わむら(上村)のカシワの木 1本	〃	三戸郡五戸町倉石中市字中市 62-7	五 戸 町
27 向外瀬のモクゲンジ (センダンバノボダイジュ) 1本	平 9. 5.14	弘前市向外瀬	個 人
28 天満宮のシダレザクラ 1本	平 10. 4.22	弘前市西茂森1-1-29	天 満 宮
29 鬼沢のカシワ (鬼神腰掛柏) 1本	〃	弘前市鬼沢字猿沢151	鬼 神 社
30 百沢街道および高岡街道の 松並木	平 11. 4.21	弘前市百沢・高岡ほか	青森県・弘前市
31 寒立馬とその生息地	平 14.11.18	下北郡東通村尻屋字念仏間37-20 ほか	東 通 村 産 業 振 興 公 社
32 中野神社の対植えのモミ 1対	平 20. 4.25	黒石市南中野不動館26-3	中 野 神 社
33 西光寺のシダレザクラ 1本	平 23. 8.19	上北郡野辺地町字寺ノ沢90	西 光 寺
34 薬師寺の石割カエデ 1本	平 26. 4.18	黒石市温湯鶴泉12- 4	薬 師 寺
35 各秀寺のサルスベリ 1株	平 28. 4.18	弘前市藤代1-4-1	革 秀 寺
36 弘前公園のネズコ 1本	〃	弘前市大字下白銀町1	弘 前 市
37 弘前公園のアイグロマツ 1本	〃	〃	〃
38 弘前公園最長寿のソメイヨシノ 1本	〃	〃	〃
39 銀杏木窪の大銀杏 1本	平 30. 4. 9	三戸郡階上町大字道仏字銀杏木窪	個 人
40 平のサイカチ 1株	〃	三戸郡階上町大字角柄折字平3	〃

3-16-1 道路危険箇所

(県土整備部道路課)

東青地域県民局管内 (国道)

令和2年4月現在

点検対象項目	路線名	迂回路	事前規制	延長 (m)	市町村名	区字丁目番地等	評価ランク
落石・崩壊	国道103号	無	指定	68	青森市	荒川南荒川山	要対策
落石・崩壊	国道103号	無	指定	185	青森市	荒川字南荒川山	要対策
落石・崩壊	国道280号	有	未指定	20	今別町	今別字西田	要対策
落石・崩壊	国道280号	無	指定	12	今別町	奥平部字村元道添	要対策
落石・崩壊	国道280号	無	指定	93	今別町	奥平部字奥村元	要対策
落石・崩壊	国道280号	無	指定	12	今別町	奥平部字砥石	要対策
落石・崩壊	国道280号	無	指定	133	今別町	奥平部字砥石	要対策
落石・崩壊	国道280号	無	指定	276	今別町	奥平部字砥石	要対策
落石・崩壊	国道280号	無	指定	259	今別町	奥平部字砥石	要対策
落石・崩壊	国道280号	無	指定	303	今別町	奥平部字村元道添	要対策
落石・崩壊	国道280号	無	未指定	89	蓬田村	大字瀬辺地字田浦	要対策
落石・崩壊	国道280号	無	未指定	108	蓬田村	大字瀬辺地字田浦	要対策
落石・崩壊	国道280号	無	指定	135	外ヶ浜町	字平館元字田	要対策
落石・崩壊	国道280号	無	指定	25	今別町	大泊字上山崎	要対策
落石・崩壊	国道280号	有	未指定	40	外ヶ浜町	字平館後田	要対策
落石・崩壊	国道280号	無	指定	70	今別町	奥平部字村元道添	要対策
落石・崩壊	国道339号	有	指定	180	外ヶ浜町	字三厩北小泊山国有林	要対策
落石・崩壊	国道339号	有	指定	460	外ヶ浜町	字三厩椏榔	要対策
落石・崩壊	国道339号	無	指定	127	外ヶ浜町	字三厩鳴神	要対策
落石・崩壊	国道339号	有	指定	69	外ヶ浜町	字三厩梨ノ木間	要対策
落石・崩壊	国道339号	有	指定	82	外ヶ浜町	字三厩梨ノ木間～鑄泊	要対策
落石・崩壊	国道339号	有	指定	20	外ヶ浜町	字三厩上字鉄	要対策
落石・崩壊	国道339号	有	指定	108	外ヶ浜町	字三厩元字鉄	要対策
落石・崩壊	国道339号	有	指定	130	外ヶ浜町	字三厩藤嶋	要対策
落石・崩壊	国道339号	有	指定	265	外ヶ浜町	字三厩藤嶋	要対策
落石・崩壊	国道339号	有	未指定	50	外ヶ浜町	字三厩中浜	要対策
落石・崩壊	国道101号	有	未指定	15	青森市	浪岡大字徳才子字山本	要対策
地すべり	国道280号	無	未指定	320	外ヶ浜町	字平館舟岡	要対策
雪崩	国道103号	無	未指定	185	青森市	前岳国有林	要対策
雪崩	国道103号	無	指定	192	青森市	荒川字南荒川山	要対策
雪崩	国道280号	有	未指定	240	蓬田村	大字瀬辺地字山田	要対策
雪崩	国道280号	有	未指定	150	蓬田村	大字広瀬字坂元	要対策
雪崩	国道280号	有	未指定	130	外ヶ浜町	字蟹田田ノ沢	要対策
雪崩	国道280号	有	未指定	230	外ヶ浜町	字蟹田丑ヶ沢	要対策
雪崩	国道339号	有	指定	200	外ヶ浜町	字三厩北小泊山国有林	要対策
盛土	国道103号	無	指定	60	青森市	南荒川山国有林	要対策
盛土	国道103号	無	未指定	80	青森市	大字雲谷字山吹	要対策
盛土	国道103号	無	指定	189	青森市	荒川字南荒川山	要対策
盛土	国道280号	有	未指定	375	今別町	浜名字二ツ石	要対策
盛土	国道280号	無	指定	15	今別町	砂ヶ森字下山崎	要対策
盛土	国道101号	有	未指定	30	青森市	浪岡大字徳才子字山本	要対策
擁壁	国道103号	無	未指定	95	青森市	前岳国有林	要対策
擁壁	国道280号	無	指定	1000	今別町	山崎字山元	要対策
地吹雪	国道280号	有	未指定	1600	今別町	山崎字山崎	要対策
地吹雪	国道280号	有	指定	187	今別町	大泊字鑄釜崎	要対策
地吹雪	国道280号	無	指定	293	今別町	襲月字村下	要対策
地吹雪	国道280号	有	未指定	1130	今別町	山崎字山元	要対策
地吹雪	国道280号	有	指定	1050	今別町	山崎字山元	要対策
落石・崩壊	国道103号	無	未指定	95	青森市	前岳国有林	カルテ監視
落石・崩壊	国道103号	無	未指定	40	青森市	前岳国有林	カルテ監視
落石・崩壊	国道103号	無	未指定	148	青森市	前岳国有林	カルテ監視
落石・崩壊	国道103号	無	指定	184	青森市	北荒川山国有林	カルテ監視
落石・崩壊	国道103号	無	指定	129	青森市	北荒川山国有林	カルテ監視
落石・崩壊	国道103号	無	指定	96	青森市	北荒川山国有林	カルテ監視
落石・崩壊	国道103号	無	指定	89	青森市	南荒川山国有林	カルテ監視
落石・崩壊	国道103号	無	指定	103	青森市	南荒川山国有林	カルテ監視
落石・崩壊	国道103号	無	指定	189	青森市	荒川字南荒川山	カルテ監視
落石・崩壊	国道103号	無	指定	61	青森市	荒川字南荒川山	カルテ監視
落石・崩壊	国道103号	無	指定	130	青森市	荒川字南荒川山	カルテ監視
落石・崩壊	国道103号	無	指定	70	青森市	北荒川山国有林	カルテ監視

点検対象項目	路線名	迂回路	事前規制	延長 (m)	市町村名	区字丁目番地等	評価ランク
落石・崩壊	国道280号	有	未指定	170	今別町	今別字中沢	カルテ監視
落石・崩壊	国道280号	有	未指定	80	今別町	今別字西田	カルテ監視
落石・崩壊	国道280号	有	未指定	141	今別町	浜名字二ツ石	カルテ監視
落石・崩壊	国道280号	無	指定	940	今別町	山崎字山元	カルテ監視
落石・崩壊	国道280号	有	指定	45	今別町	山崎字山元	カルテ監視
落石・崩壊	国道280号	無	指定	183	今別町	山崎字山元	カルテ監視
落石・崩壊	国道280号	無	指定	65	今別町	山崎字山元	カルテ監視
落石・崩壊	国道280号	無	指定	40	今別町	大泊字鑄釜	カルテ監視
落石・崩壊	国道280号	無	指定	132	今別町	襲月字村下	カルテ監視
落石・崩壊	国道280号	無	指定	146	今別町	砂ヶ森字下山崎	カルテ監視
落石・崩壊	国道280号	無	指定	149	今別町	砂ヶ森字下山崎	カルテ監視
落石・崩壊	国道280号	無	指定	20	今別町	砂ヶ森字砂村元	カルテ監視
落石・崩壊	国道280号	無	指定	48	今別町	砂ヶ森字赤根沢	カルテ監視
落石・崩壊	国道280号	無	指定	10	今別町	奥平部字村元道添	カルテ監視
落石・崩壊	国道280号	無	指定	38	今別町	奥平部字村元道添	カルテ監視
落石・崩壊	国道280号	無	指定	27	今別町	奥平部字砥石	カルテ監視
落石・崩壊	国道280号	無	指定	77	今別町	奥平部字砥石	カルテ監視
落石・崩壊	国道280号	無	指定	77	今別町	奥平部字砥石	カルテ監視
落石・崩壊	国道280号	無	指定	26	今別町	奥平部字砥石	カルテ監視
落石・崩壊	国道280号	無	指定	41	今別町	奥平部字砥石	カルテ監視
落石・崩壊	国道280号	無	指定	108	今別町	奥平部字砥石	カルテ監視
落石・崩壊	国道280号	無	指定	165	外ヶ浜町	字平館元宇田	カルテ監視
落石・崩壊	国道280号	無	未指定	15	外ヶ浜町	字平館磯山	カルテ監視
落石・崩壊	国道280号	無	未指定	112	外ヶ浜町	字平館磯山	カルテ監視
落石・崩壊	国道280号	有	指定	131	外ヶ浜町	字蟹田塩越	カルテ監視
落石・崩壊	国道280号	無	指定	125	外ヶ浜町	字蟹田石浜	カルテ監視
落石・崩壊	国道280号	無	指定	190	今別町	襲月字襲村元	カルテ監視
落石・崩壊	国道280号	無	指定	102	今別町	奥平部字砥石	カルテ監視
落石・崩壊	国道280号	無	指定	60	今別町	襲月字村下	カルテ監視
落石・崩壊	国道280号	無	指定	20	今別町	襲月字襲村元	カルテ監視
落石・崩壊	国道280号	有	未指定	120	外ヶ浜町	字平館後田	カルテ監視
落石・崩壊	国道280号	無	指定	30	今別町	奥平部字村元道添	カルテ監視
落石・崩壊	国道339号	有	指定	90	外ヶ浜町	字三厩柢榔	カルテ監視
落石・崩壊	国道339号	有	指定	220	外ヶ浜町	字三厩字鉄山	カルテ監視
落石・崩壊	国道339号	有	指定	110	外ヶ浜町	字三厩字鉄山国有林	カルテ監視
落石・崩壊	国道339号	有	指定	430	外ヶ浜町	字三厩柢榔～竜浜	カルテ監視
落石・崩壊	国道339号	有	指定	90	外ヶ浜町	字三厩北小泊山国有林	カルテ監視
落石・崩壊	国道339号	有	指定	175	外ヶ浜町	字三厩鎧島	カルテ監視
落石・崩壊	国道339号	有	指定	27	外ヶ浜町	字三厩柢榔	カルテ監視
落石・崩壊	国道339号	有	指定	133	外ヶ浜町	字三厩柢榔	カルテ監視
落石・崩壊	国道339号	有	指定	46	外ヶ浜町	字三厩柢榔	カルテ監視
落石・崩壊	国道339号	有	指定	58	外ヶ浜町	字三厩鳴神	カルテ監視
落石・崩壊	国道339号	有	指定	69	外ヶ浜町	字三厩鳴神	カルテ監視
落石・崩壊	国道339号	有	指定	235	外ヶ浜町	字三厩尻神	カルテ監視
落石・崩壊	国道339号	有	指定	258	外ヶ浜町	字三厩川柱	カルテ監視
落石・崩壊	国道339号	有	指定	132	外ヶ浜町	字三厩川柱	カルテ監視
落石・崩壊	国道339号	有	指定	96	外ヶ浜町	字三厩川桂	カルテ監視
落石・崩壊	国道339号	有	指定	150	外ヶ浜町	字三厩鑄泊	カルテ監視
落石・崩壊	国道339号	有	指定	200	外ヶ浜町	字三厩鑄泊	カルテ監視
落石・崩壊	国道339号	有	指定	188	外ヶ浜町	字三厩上字鉄	カルテ監視
落石・崩壊	国道339号	有	指定	144	外ヶ浜町	字三厩上字鉄	カルテ監視
落石・崩壊	国道339号	有	指定	87	外ヶ浜町	字三厩元字鉄	カルテ監視
落石・崩壊	国道339号	有	指定	47	外ヶ浜町	字三厩藤嶋	カルテ監視
落石・崩壊	国道339号	有	未指定	131	外ヶ浜町	字三厩算用師	カルテ監視
落石・崩壊	国道339号	有	指定	32	外ヶ浜町	字三厩川柱	カルテ監視
落石・崩壊	国道101号	有	未指定	110	青森市	浪岡大字徳才子字山本	カルテ監視
岩盤崩壊	国道280号	無	指定	113	今別町	襲月字襲村元	カルテ監視
岩盤崩壊	国道280号	無	指定	107	今別町	襲月字襲村元	カルテ監視
岩盤崩壊	国道339号	有	指定	420	外ヶ浜町	字三厩竜浜	カルテ監視
地すべり	国道103号	無	指定	41	青森市	北荒川山国有林	カルテ監視
地すべり	国道103号	無	指定	62	青森市	北荒川山国有林	カルテ監視
地すべり	国道280号	有	未指定	255	外ヶ浜町	字平館岡岡	カルテ監視
地すべり	国道280号	無	指定	23	今別町	砂ヶ森字赤根沢	カルテ監視
地すべり	国道339号	有	指定	170	外ヶ浜町	字三厩梨ノ木間	カルテ監視

点検対象項目	路線名	迂回路	事前規制	延長 (m)	市町村名	区字丁目番地等	評価ランク
雪崩	国道103号	無	指定	100	青森市	北荒川山国有林	カルテ監視
雪崩	国道280号	無	指定	303	今別町	奥平部字村元道添	カルテ監視
雪崩	国道280号	有	未指定	160	外ヶ浜町	字蟹田丑ヶ沢	カルテ監視
雪崩	国道280号	無	未指定	230	外ヶ浜町	字平館石浜	カルテ監視
雪崩	国道339号	有	指定	58	外ヶ浜町	字三厩鳴神	カルテ監視
土石流	国道339号	有	指定	90	外ヶ浜町	字三厩北小泊山国有林	カルテ監視
盛土	国道103号	無	未指定	149	青森市	大字雲谷字山吹	カルテ監視
盛土	国道103号	無	指定	124	青森市	南荒川山国有林	カルテ監視
盛土	国道103号	無	指定	120	青森市	南荒川山国有林	カルテ監視
盛土	国道103号	無	指定	82	青森市	南荒川山国有林	カルテ監視
盛土	国道280号	有	未指定	100	今別町	大字今別字中沢	カルテ監視
盛土	国道280号	無	指定	190	今別町	婁月字婁村元	カルテ監視
盛土	国道280号	無	未指定	50	今別町	山崎字山元	カルテ監視
盛土	国道280号	無	未指定	240	今別町	浜名字二ツ石	カルテ監視
盛土	国道280号	無	指定	200	外ヶ浜町	字蟹田石浜	カルテ監視
盛土	国道280号	有	未指定	110	外ヶ浜町	字平館今津釜の沢	カルテ監視
盛土	国道339号	有	指定	71	外ヶ浜町	字三厩字鉄山国有林	カルテ監視
擁壁	国道103号	無	指定	42	青森市	北荒川山国有林	カルテ監視
擁壁	国道103号	無	指定	142	青森市	北荒川山国有林	カルテ監視
擁壁	国道280号	有	未指定	150	今別町	今別字中沢	カルテ監視
擁壁	国道280号	無	未指定	106	外ヶ浜町	字平館磯山	カルテ監視
擁壁	国道280号	無	指定	131	外ヶ浜町	字蟹田石浜	カルテ監視
擁壁	国道280号	無	未指定	80	外ヶ浜町	字平館磯山	カルテ監視
擁壁	国道339号	有	指定	213	外ヶ浜町	字三厩字鉄山国有林	カルテ監視
擁壁	国道339号	有	指定	141	外ヶ浜町	字三厩梨ノ木間	カルテ監視
擁壁	国道339号	有	指定	265	外ヶ浜町	字三厩藤嶋	カルテ監視
擁壁	国道339号	有	指定	19	外ヶ浜町	字三厩鎧島	カルテ監視
擁壁	国道339号	有	指定	100	外ヶ浜町	字三厩鎧島	カルテ監視
擁壁	国道101号	無	未指定	100	青森市	浪岡大字徳才子字山本	カルテ監視
橋梁基礎の洗掘	国道103号	無	指定	11	青森市	北荒川山国有林	カルテ監視
地吹雪	国道103号	無	未指定	550	青森市	雲谷平	カルテ監視
地吹雪	国道280号	有	未指定	503	今別町	山崎字山崎	カルテ監視
地吹雪	国道280号	有	未指定	2573	外ヶ浜町	字平館野田	カルテ監視
地吹雪	国道280号	有	未指定	4920	青森市	西田沢～前田	カルテ監視
地吹雪	国道280号	無	未指定	750	青森市	野木和	カルテ監視
地吹雪	国道280号	有	未指定	1000	青森市	大字新城～大字岡町	カルテ監視
地吹雪	国道280号	無	指定	320	今別町	山崎字山元	カルテ監視
地吹雪	国道280号	有	未指定	160	今別町	今別字今別	カルテ監視

東青地域県民局管内（地方道）

点検対象項目	道路種別	路線名	迂回路	事前規制	延長 (m)	市町村名	区字丁目番地等	評価ランク
落石・崩壊	主要地方道	屏風山内真部線	無	指定	56	青森市	内真部山国有林	要対策
落石・崩壊	主要地方道	屏風山内真部線	無	指定	174	青森市	内真部山国有林	要対策
落石・崩壊	主要地方道	屏風山内真部線	無	指定	180	青森市	内真部山国有林	要対策
落石・崩壊	主要地方道	屏風山内真部線	無	未指定	80	青森市	大字内真部字内真部山	要対策
落石・崩壊	主要地方道	夏泊公園線	無	指定	176	平内町	雷電林国有林	要対策
落石・崩壊	主要地方道	夏泊公園線	無	指定	207	平内町	月泊山国有林	要対策
落石・崩壊	主要地方道	夏泊公園線	無	指定	368	平内町	月泊山国有林	要対策
落石・崩壊	主要地方道	夏泊公園線	無	指定	40	平内町	大字茂浦字倉越沢	要対策
落石・崩壊	主要地方道	夏泊公園線	無	指定	10	平内町	大字茂浦字九艘前	要対策
落石・崩壊	主要地方道	夏泊公園線	無	指定	150	平内町	大字白砂字脇ノ沢	要対策
落石・崩壊	主要地方道	青森五所川原線	無	指定	120	青森市	新城山国有林	要対策
落石・崩壊	主要地方道	青森五所川原線	無	指定	170	青森市	瀬戸子山国有林	要対策
落石・崩壊	一般県道	酸ヶ湯高田線	有	指定	855	青森市	大字野沢字川辺	要対策
落石・崩壊	一般県道	酸ヶ湯高田線	無	指定	120	青森市	大字荒川	要対策
落石・崩壊	一般県道	酸ヶ湯高田線	無	指定	119	青森市	南荒川山国有林	要対策
落石・崩壊	一般県道	酸ヶ湯高田線	無	指定	130	青森市	南荒川山国有林	要対策
落石・崩壊	一般県道	酸ヶ湯高田線	無	指定	140	青森市	南荒川山国有林	要対策
落石・崩壊	一般県道	酸ヶ湯高田線	無	指定	60	青森市	南荒川山国有林	要対策
落石・崩壊	一般県道	酸ヶ湯高田線	無	指定	90	青森市	南荒川山国有林	要対策
落石・崩壊	一般県道	酸ヶ湯高田線	無	指定	146	青森市	南荒川山国有林	要対策
落石・崩壊	一般県道	清水川滝沢野内線	無	指定	55	青森市	北滝沢山国有林	要対策
落石・崩壊	一般県道	清水川滝沢野内線	無	指定	105	青森市	北滝沢山国有林	要対策
落石・崩壊	一般県道	清水川滝沢野内線	無	指定	60	青森市	北滝沢山国有林	要対策
落石・崩壊	一般県道	清水川滝沢野内線	無	未指定	180	平内町	大字外童子字滝の沢	要対策
落石・崩壊	一般県道	清水川滝沢野内線	無	未指定	330	平内町	大字外童子字滝の沢	要対策
落石・崩壊	一般県道	清水川滝沢野内線	無	指定	10	平内町	大字外童子字滝の沢	要対策
落石・崩壊	一般県道	清水川滝沢野内線	無	指定	25	平内町	大字外童子字滝の沢	要対策
落石・崩壊	一般県道	三厩小泊線	無	指定	60	外ヶ浜町	字三厩増川山国有林	要対策
落石・崩壊	一般県道	三厩小泊線	無	指定	40	外ヶ浜町	字三厩増川山国有林	要対策
落石・崩壊	一般県道	三厩小泊線	無	指定	63	外ヶ浜町	字三厩増川山国有林	要対策
落石・崩壊	一般県道	三厩小泊線	無	指定	46	外ヶ浜町	字三厩増川山国有林	要対策
落石・崩壊	一般県道	三厩小泊線	無	指定	37	外ヶ浜町	字三厩増川山国有林	要対策
落石・崩壊	一般県道	三厩小泊線	無	指定	71	外ヶ浜町	字三厩増川山国有林	要対策
落石・崩壊	一般県道	三厩小泊線	無	指定	56	外ヶ浜町	字三厩増川山国有林	要対策
落石・崩壊	一般県道	三厩小泊線	無	指定	35	外ヶ浜町	字三厩増川山国有林	要対策
岩盤崩壊	一般県道	三厩小泊線	無	指定	51	外ヶ浜町	字三厩増川山国有林	要対策
岩盤崩壊	一般県道	三厩小泊線	無	指定	61	外ヶ浜町	字三厩増川山国有林	要対策
岩盤崩壊	一般県道	三厩小泊線	無	指定	58	外ヶ浜町	字三厩増川山国有林	要対策
地すべり	主要地方道	屏風山内真部線	無	未指定	65	青森市	大字内真部字内真部山	要対策
雪崩	一般県道	酸ヶ湯高田線	無	指定	200	青森市	大字大柳辺	要対策
土石流	一般県道	清水川滝沢野内線	無	未指定	15	平内町	大字外童子字滝の沢	要対策
盛土	主要地方道	夏泊公園線	無	指定	458	平内町	大字東滝字雷電林	要対策
盛土	主要地方道	夏泊公園線	無	指定	20	平内町	大字稲生字久慈	要対策
盛土	主要地方道	夏泊公園線	無	指定	110	平内町	大字白砂字脇ノ沢	要対策
盛土	主要地方道	夏泊公園線	無	指定	444	平内町	大字東田沢字横峰～小湊越	要対策
盛土	主要地方道	夏泊公園線	無	指定	174	平内町	大字東田沢字小湊越	要対策
盛土	主要地方道	夏泊公園線	無	指定	200	平内町	大字稲生字深沢～稲生	要対策
盛土	主要地方道	鱒ヶ沢蟹田線	有	未指定	220	外ヶ浜町	字蟹田大平沢辺	要対策
盛土	主要地方道	青森五所川原線	無	指定	40	青森市	大字新城字天田内	要対策
盛土	主要地方道	青森浪岡線	有	未指定	140	青森市	大字入内字一ノ沢	要対策
盛土	主要地方道	青森田代十和田線	無	未指定	5	青森市	南駒込国有林	要対策
盛土	一般県道	清水川滝沢野内線	無	指定	175	青森市	北滝沢山国有林	要対策
盛土	一般県道	清水川滝沢野内線	無	指定	5	平内町	大字外童子字滝ノ沢	要対策
盛土	一般県道	清水川滝沢野内線	無	指定	20	青森市	北滝沢山国有林	要対策
盛土	一般県道	清水川滝沢野内線	無	指定	10	平内町	大字外童子字滝の沢	要対策
盛土	一般県道	三厩停車場竜飛崎線	有	指定	15	外ヶ浜町	字三厩梨ノ木間	要対策
擁壁	主要地方道	屏風山内真部線	無	指定	104	青森市	内真部山国有林	要対策
擁壁	主要地方道	屏風山内真部線	無	指定	60	青森市	内真部山国有林	要対策
擁壁	主要地方道	屏風山内真部線	無	指定	78	青森市	内真部山国有林	要対策
擁壁	主要地方道	屏風山内真部線	無	指定	73	青森市	内真部山国有林	要対策

点検対象項目	道路種別	路線名	迂回路	事前規制	延長(m)	市町村名	区字丁目番地等	評価ランク
擁壁	主要地方道	屏風山内真部線	無	指定	160	青森市	内真部山国有林	要対策
擁壁	主要地方道	屏風山内真部線	無	未指定	113	青森市	大字内真部字内真部山	要対策
擁壁	主要地方道	屏風山内真部線	無	指定	45	青森市	内真部山国有林	要対策
擁壁	一般県道	酸ヶ湯高田線	有	指定	25	青森市	大字野沢	要対策
橋梁基礎の洗掘	主要地方道	青森田代十和田線	無	未指定	15	青森市	南駒込国有林	要対策
地吹雪	主要地方道	青森浪岡線	有	未指定	1500	青森市	大字小館字亀山	要対策
落石・崩壊	主要地方道	屏風山内真部線	無	指定	17	青森市	内真部山国有林	カルテ監視
落石・崩壊	主要地方道	屏風山内真部線	無	指定	293	青森市	内真部山国有林	カルテ監視
落石・崩壊	主要地方道	屏風山内真部線	無	指定	85	青森市	内真部山国有林	カルテ監視
落石・崩壊	主要地方道	屏風山内真部線	無	指定	27	青森市	内真部山国有林	カルテ監視
落石・崩壊	主要地方道	屏風山内真部線	無	指定	116	青森市	内真部山国有林	カルテ監視
落石・崩壊	主要地方道	屏風山内真部線	無	指定	44	青森市	内真部山国有林	カルテ監視
落石・崩壊	主要地方道	屏風山内真部線	無	指定	30	青森市	内真部山国有林	カルテ監視
落石・崩壊	主要地方道	屏風山内真部線	無	未指定	45	青森市	大字内真部字内真部山	カルテ監視
落石・崩壊	主要地方道	屏風山内真部線	無	未指定	55	青森市	大字内真部字内真部山	カルテ監視
落石・崩壊	主要地方道	屏風山内真部線	無	未指定	47	青森市	大字内真部字内真部山	カルテ監視
落石・崩壊	主要地方道	屏風山内真部線	無	未指定	60	青森市	大字内真部字内真部山	カルテ監視
落石・崩壊	主要地方道	屏風山内真部線	無	指定	103	青森市	内真部山国有林	カルテ監視
落石・崩壊	主要地方道	夏泊公園線	無	指定	45	平内町	雷電林国有林	カルテ監視
落石・崩壊	主要地方道	夏泊公園線	無	指定	300	平内町	大字白砂字脇ノ沢	カルテ監視
落石・崩壊	主要地方道	夏泊公園線	無	指定	180	平内町	大字白砂字脇ノ沢	カルテ監視
落石・崩壊	主要地方道	夏泊公園線	無	指定	70	平内町	大字白砂字脇ノ沢	カルテ監視
落石・崩壊	主要地方道	夏泊公園線	無	指定	350	平内町	大字白砂字脇ノ沢	カルテ監視
落石・崩壊	主要地方道	夏泊公園線	無	指定	128	平内町	大字白砂字深沢	カルテ監視
落石・崩壊	主要地方道	夏泊公園線	無	未指定	383	平内町	大字東田沢字小湊越	カルテ監視
落石・崩壊	主要地方道	夏泊公園線	無	未指定	68	平内町	大字東田沢字小湊越	カルテ監視
落石・崩壊	主要地方道	夏泊公園線	有	未指定	223	平内町	大字東田沢字小湊越	カルテ監視
落石・崩壊	主要地方道	夏泊公園線	有	指定	21	平内町	大字東田沢字小湊越	カルテ監視
落石・崩壊	主要地方道	夏泊公園線	有	指定	255	平内町	大字東田沢字小湊越	カルテ監視
落石・崩壊	主要地方道	夏泊公園線	有	指定	110	平内町	大字稲生字久慈	カルテ監視
落石・崩壊	主要地方道	夏泊公園線	無	指定	125	平内町	大字稲生字深沢	カルテ監視
落石・崩壊	主要地方道	夏泊公園線	無	指定	112	平内町	大字稲生字稲生	カルテ監視
落石・崩壊	主要地方道	夏泊公園線	無	指定	96	平内町	大字稲生字深沢	カルテ監視
落石・崩壊	主要地方道	夏泊公園線	無	指定	90	平内町	月泊山国有林	カルテ監視
落石・崩壊	主要地方道	夏泊公園線	無	指定	100	平内町	月泊山国有林	カルテ監視
落石・崩壊	主要地方道	夏泊公園線	無	指定	140	平内町	大字稲生字稲生	カルテ監視
落石・崩壊	主要地方道	夏泊公園線	無	指定	106	平内町	月泊山国有林	カルテ監視
落石・崩壊	主要地方道	夏泊公園線	無	指定	80	平内町	大字茂浦字九艘前	カルテ監視
落石・崩壊	主要地方道	夏泊公園線	無	指定	72	平内町	大字茂浦字九艘前	カルテ監視
落石・崩壊	主要地方道	夏泊公園線	無	指定	40	平内町	大字茂浦字浦田	カルテ監視
落石・崩壊	主要地方道	夏泊公園線	無	指定	100	平内町	月泊山国有林	カルテ監視
落石・崩壊	主要地方道	夏泊公園線	無	未指定	63	平内町	大字中野字稗田沢	カルテ監視
落石・崩壊	主要地方道	夏泊公園線	無	未指定	40	平内町	大字中野字家ノ下	カルテ監視
落石・崩壊	主要地方道	夏泊公園線	無	指定	108	平内町	月泊山国有林	カルテ監視
落石・崩壊	主要地方道	夏泊公園線	無	指定	94	平内町	月泊山国有林	カルテ監視
落石・崩壊	主要地方道	鱈ヶ沢蟹田線	無	未指定	30	外ヶ浜町	字蟹田西小国山国有林	カルテ監視
落石・崩壊	主要地方道	鱈ヶ沢蟹田線	無	未指定	85	外ヶ浜町	字蟹田西小国山国有林	カルテ監視
落石・崩壊	主要地方道	鱈ヶ沢蟹田線	無	未指定	90	外ヶ浜町	字蟹田西小国山国有林	カルテ監視
落石・崩壊	主要地方道	鱈ヶ沢蟹田線	有	未指定	90	外ヶ浜町	字蟹田西小国山国有林	カルテ監視
落石・崩壊	主要地方道	鱈ヶ沢蟹田線	有	未指定	100	外ヶ浜町	字蟹田西小国山国有林	カルテ監視
落石・崩壊	主要地方道	今別蟹田線	無	指定	45	外ヶ浜町	字蟹田大平東小国山	カルテ監視
落石・崩壊	主要地方道	今別蟹田線	無	指定	90	外ヶ浜町	字蟹田大平東小国山	カルテ監視
落石・崩壊	主要地方道	今別蟹田線	無	指定	45	外ヶ浜町	字蟹田大平東小国山	カルテ監視
落石・崩壊	主要地方道	今別蟹田線	無	指定	160	今別町	大字大川平字母沢	カルテ監視
落石・崩壊	主要地方道	今別蟹田線	無	指定	85	今別町	大字大川平字母沢	カルテ監視
落石・崩壊	主要地方道	今別蟹田線	無	指定	100	今別町	大字大川平字母沢	カルテ監視
落石・崩壊	主要地方道	今別蟹田線	無	指定	60	今別町	大字大川平字母沢	カルテ監視
落石・崩壊	主要地方道	今別蟹田線	無	指定	60	今別町	大字大川平字母沢	カルテ監視
落石・崩壊	主要地方道	今別蟹田線	無	未指定	80	今別町	大字大川平字深沢	カルテ監視
落石・崩壊	主要地方道	今別蟹田線	無	未指定	95	今別町	大字大川平字深沢	カルテ監視
落石・崩壊	主要地方道	今別蟹田線	有	未指定	150	今別町	大字大川平字村元	カルテ監視
落石・崩壊	主要地方道	青森五所川原線	無	指定	70	青森市	新城山国有林	カルテ監視
落石・崩壊	主要地方道	青森五所川原線	無	指定	155	青森市	新城山国有林	カルテ監視
落石・崩壊	主要地方道	青森五所川原線	無	指定	150	青森市	新城山国有林	カルテ監視

点検対象項目	道路種別	路線名	迂回路	事前規制	延長(m)	市町村名	区字丁目番地等	評価ランク
落石・崩壊	主要地方道	青森五所川原線	無	指定	55	青森市	新城山国有林	カルテ監視
落石・崩壊	主要地方道	青森五所川原線	無	指定	120	青森市	新城山国有林	カルテ監視
落石・崩壊	主要地方道	青森五所川原線	無	指定	160	青森市	新城山国有林	カルテ監視
落石・崩壊	主要地方道	青森五所川原線	無	指定	100	青森市	瀬戸子山国有林	カルテ監視
落石・崩壊	主要地方道	青森五所川原線	無	指定	295	青森市	新城山国有林	カルテ監視
落石・崩壊	主要地方道	青森五所川原線	無	指定	160	青森市	瀬戸子山国有林	カルテ監視
落石・崩壊	主要地方道	青森五所川原線	無	指定	60	青森市	大字新城字天田内	カルテ監視
落石・崩壊	主要地方道	青森浪岡線	有	未指定	210	青森市	大字高田字朝日山	カルテ監視
落石・崩壊	主要地方道	青森浪岡線	有	未指定	20	青森市	大字高田字朝日山	カルテ監視
落石・崩壊	主要地方道	青森田代十和田線	無	未指定	85	青森市	南駒込山国有林	カルテ監視
落石・崩壊	主要地方道	青森田代十和田線	無	未指定	100	青森市	南駒込国有林	カルテ監視
落石・崩壊	主要地方道	青森田代十和田線	無	未指定	45	青森市	南駒込国有林	カルテ監視
落石・崩壊	主要地方道	青森田代十和田線	無	未指定	90	青森市	南駒込国有林	カルテ監視
落石・崩壊	主要地方道	青森田代十和田線	無	未指定	40	青森市	南駒込山国有林	カルテ監視
落石・崩壊	主要地方道	青森田代十和田線	無	未指定	52	青森市	大字駒込字深沢	カルテ監視
落石・崩壊	主要地方道	青森田代十和田線	無	未指定	200	青森市	南駒込国有林	カルテ監視
落石・崩壊	一般県道	酸ヶ湯高田線	有	指定	240	青森市	大字野沢字横手	カルテ監視
落石・崩壊	一般県道	酸ヶ湯高田線	無	指定	100	青森市	大字荒川	カルテ監視
落石・崩壊	一般県道	酸ヶ湯高田線	無	指定	217	青森市	大字荒川	カルテ監視
落石・崩壊	一般県道	酸ヶ湯高田線	無	指定	350	青森市	大字荒川	カルテ監視
落石・崩壊	一般県道	酸ヶ湯高田線	無	指定	100	青森市	大字荒川	カルテ監視
落石・崩壊	一般県道	酸ヶ湯高田線	無	指定	120	青森市	大字荒川	カルテ監視
落石・崩壊	一般県道	酸ヶ湯高田線	有	指定	118	青森市	大字荒川字横倉1-31	カルテ監視
落石・崩壊	一般県道	酸ヶ湯高田線	有	指定	85	青森市	大字荒川字横倉1-31	カルテ監視
落石・崩壊	一般県道	酸ヶ湯高田線	無	指定	110	青森市	南荒川山国有林	カルテ監視
落石・崩壊	一般県道	酸ヶ湯高田線	無	指定	75	青森市	南荒川山国有林	カルテ監視
落石・崩壊	一般県道	酸ヶ湯高田線	無	指定	80	青森市	南荒川山国有林	カルテ監視
落石・崩壊	一般県道	酸ヶ湯高田線	無	指定	100	青森市	南荒川山国有林	カルテ監視
落石・崩壊	一般県道	酸ヶ湯高田線	無	指定	50	青森市	南荒川山国有林	カルテ監視
落石・崩壊	一般県道	酸ヶ湯高田線	無	指定	170	青森市	南荒川山国有林	カルテ監視
落石・崩壊	一般県道	酸ヶ湯高田線	無	指定	107	青森市	南荒川山国有林	カルテ監視
落石・崩壊	一般県道	酸ヶ湯高田線	無	指定	120	青森市	南荒川山国有林	カルテ監視
落石・崩壊	一般県道	酸ヶ湯高田線	無	指定	150	青森市	南荒川山国有林	カルテ監視
落石・崩壊	一般県道	酸ヶ湯高田線	無	指定	140	青森市	南荒川山国有林	カルテ監視
落石・崩壊	一般県道	酸ヶ湯高田線	無	指定	40	青森市	南荒川山国有林	カルテ監視
落石・崩壊	一般県道	酸ヶ湯高田線	無	指定	15	青森市	南荒川山国有林	カルテ監視
落石・崩壊	一般県道	清水川滝沢野内線	有	指定	90	青森市	北滝沢山国有林	カルテ監視
落石・崩壊	一般県道	清水川滝沢野内線	無	指定	145	青森市	北滝沢山国有林	カルテ監視
落石・崩壊	一般県道	清水川滝沢野内線	無	指定	160	青森市	北滝沢山国有林	カルテ監視
落石・崩壊	一般県道	清水川滝沢野内線	無	指定	100	青森市	北滝沢山国有林	カルテ監視
落石・崩壊	一般県道	清水川滝沢野内線	無	指定	90	青森市	北滝沢山国有林	カルテ監視
落石・崩壊	一般県道	清水川滝沢野内線	無	指定	135	青森市	北滝沢山国有林	カルテ監視
落石・崩壊	一般県道	清水川滝沢野内線	無	指定	160	青森市	北滝沢山国有林	カルテ監視
落石・崩壊	一般県道	清水川滝沢野内線	無	指定	275	青森市	北滝沢山国有林	カルテ監視
落石・崩壊	一般県道	清水川滝沢野内線	無	指定	85	青森市	北滝沢山国有林	カルテ監視
落石・崩壊	一般県道	清水川滝沢野内線	無	指定	135	青森市	北滝沢山国有林	カルテ監視
落石・崩壊	一般県道	清水川滝沢野内線	無	指定	90	青森市	北滝沢山国有林	カルテ監視
落石・崩壊	一般県道	清水川滝沢野内線	無	指定	170	青森市	北滝沢山国有林	カルテ監視
落石・崩壊	一般県道	清水川滝沢野内線	無	指定	40	青森市	北滝沢山国有林	カルテ監視
落石・崩壊	一般県道	清水川滝沢野内線	無	指定	40	青森市	北滝沢山国有林	カルテ監視
落石・崩壊	一般県道	清水川滝沢野内線	無	指定	59	平内町	大字外童子字滝の沢	カルテ監視
落石・崩壊	一般県道	清水川滝沢野内線	無	指定	131	平内町	大字外童子字滝の沢	カルテ監視
落石・崩壊	一般県道	清水川滝沢野内線	無	指定	65	平内町	大字外童子字滝の沢	カルテ監視
落石・崩壊	一般県道	清水川滝沢野内線	無	指定	75	平内町	大字外童子字滝の沢	カルテ監視
落石・崩壊	一般県道	清水川滝沢野内線	無	指定	30	平内町	大字外童子字滝の沢	カルテ監視
落石・崩壊	一般県道	後平青森線	無	指定	70	青森市	北駒込山国有林	カルテ監視
落石・崩壊	一般県道	後平青森線	有	指定	40	青森市	北駒込山国有林	カルテ監視
落石・崩壊	一般県道	後平青森線	無	指定	94	青森市	北駒込山国有林	カルテ監視
落石・崩壊	一般県道	後平青森線	無	指定	68	青森市	北駒込山国有林	カルテ監視
落石・崩壊	一般県道	後平青森線	無	指定	42	青森市	北駒込山国有林	カルテ監視
落石・崩壊	一般県道	後平青森線	無	指定	35	青森市	北駒込山国有林	カルテ監視
落石・崩壊	一般県道	後平青森線	無	指定	32	青森市	北駒込山国有林	カルテ監視
落石・崩壊	一般県道	久栗坂造道線	有	未指定	112	青森市	大字野内字浦島	カルテ監視
落石・崩壊	一般県道	久栗坂造道線	有	未指定	47	青森市	大字野内字浦島	カルテ監視

点検対象項目	道路種別	路 線 名	迂回路	事前規制	延長 (m)	市町村名	区字丁目番地等	評価ランク
落石・崩壊	一般県道	三厩小泊線	無	指定	51	外ヶ浜町	字三厩増川山国有林	カルテ監視
落石・崩壊	一般県道	三厩小泊線	無	指定	50	外ヶ浜町	字三厩増川山国有林	カルテ監視
落石・崩壊	一般県道	三厩小泊線	無	指定	50	外ヶ浜町	字三厩増川山国有林	カルテ監視
落石・崩壊	一般県道	三厩小泊線	無	指定	60	外ヶ浜町	字三厩増川山国有林	カルテ監視
落石・崩壊	一般県道	三厩小泊線	無	指定	63	外ヶ浜町	字三厩増川山国有林	カルテ監視
落石・崩壊	一般県道	三厩小泊線	無	指定	36	外ヶ浜町	字三厩増川山国有林	カルテ監視
落石・崩壊	一般県道	三厩小泊線	無	指定	102	外ヶ浜町	字三厩増川山国有林	カルテ監視
落石・崩壊	一般県道	三厩小泊線	無	指定	55	外ヶ浜町	字三厩増川山国有林	カルテ監視
落石・崩壊	一般県道	三厩小泊線	無	指定	59	外ヶ浜町	字三厩増川山国有林	カルテ監視
落石・崩壊	一般県道	三厩小泊線	無	指定	30	外ヶ浜町	字三厩増川山国有林	カルテ監視
落石・崩壊	一般県道	三厩小泊線	無	指定	87	外ヶ浜町	字三厩増川山国有林	カルテ監視
落石・崩壊	一般県道	三厩小泊線	無	指定	41	外ヶ浜町	字三厩増川山国有林	カルテ監視
落石・崩壊	一般県道	三厩小泊線	無	指定	37	外ヶ浜町	字三厩増川山国有林	カルテ監視
落石・崩壊	一般県道	三厩小泊線	無	指定	58	外ヶ浜町	字三厩増川山国有林	カルテ監視
落石・崩壊	主要地方道	青森浪岡線	有	未指定	189	青森市	浪岡大字王余魚沢字饅頭坂	カルテ監視
落石・崩壊	主要地方道	青森浪岡線	有	未指定	295	青森市	浪岡大字王余魚沢字片子都谷森	カルテ監視
落石・崩壊	主要地方道	青森浪岡線	有	未指定	101	青森市	浪岡大字王余魚沢字片子都谷森	カルテ監視
落石・崩壊	主要地方道	青森浪岡線	有	未指定	153	青森市	浪岡大字王余魚沢字片子都谷森	カルテ監視
落石・崩壊	主要地方道	青森浪岡線	無	未指定	74	青森市	浪岡大字王余魚沢字東村元	カルテ監視
岩盤崩壊	一般県道	酸ヶ湯高田線	無	指定	185	青森市	南荒川山国有林	カルテ監視
岩盤崩壊	一般県道	三厩小泊線	無	指定	42	外ヶ浜町	字三厩増川山国有林	カルテ監視
岩盤崩壊	一般県道	三厩小泊線	無	指定	78	外ヶ浜町	字三厩増川山国有林	カルテ監視
岩盤崩壊	一般県道	三厩小泊線	無	指定	70	外ヶ浜町	字三厩増川山国有林	カルテ監視
岩盤崩壊	一般県道	三厩小泊線	無	指定	49	外ヶ浜町	字三厩増川山国有林	カルテ監視
岩盤崩壊	一般県道	三厩小泊線	無	指定	36	外ヶ浜町	字三厩増川山国有林	カルテ監視
岩盤崩壊	一般県道	三厩小泊線	無	指定	54	外ヶ浜町	字三厩増川山国有林	カルテ監視
地すべり	一般県道	三厩停車場竜飛崎線	有	指定	100	外ヶ浜町	字三厩東風泊	カルテ監視
地すべり	一般県道	三厩停車場竜飛崎線	有	指定	120	外ヶ浜町	字三厩東風泊	カルテ監視
雪崩	主要地方道	青森田代十和田線	無	未指定	290	青森市	南駒込国有林	カルテ監視
雪崩	主要地方道	酸ヶ湯高田線	有	指定	1140	青森市	大字野沢	カルテ監視
雪崩	主要地方道	酸ヶ湯高田線	無	指定	180	青森市	大字荒川	カルテ監視
雪崩	主要地方道	酸ヶ湯高田線	無	指定	40	青森市	大字荒川	カルテ監視
雪崩	主要地方道	青森浪岡線	無	未指定	180	青森市	浪岡大字王余魚沢字饅頭坂	カルテ監視
雪崩	主要地方道	青森浪岡線	無	未指定	180	青森市	浪岡大字王余魚沢字饅頭坂	カルテ監視
雪崩	主要地方道	青森浪岡線	無	未指定	400	青森市	浪岡大字王余魚沢字王余魚沢	カルテ監視
盛土	主要地方道	屏風山内真部線	無	未指定	25	青森市	大字内真部字内真部山	カルテ監視
盛土	主要地方道	屏風山内真部線	無	指定	46	青森市	内真部山国有林	カルテ監視
盛土	主要地方道	夏泊公園線	無	指定	172	平内町	月泊山国有林	カルテ監視
盛土	主要地方道	夏泊公園線	無	指定	240	平内町	大字白砂字脇ノ沢	カルテ監視
盛土	主要地方道	夏泊公園線	無	指定	30	平内町	雷電林国有林	カルテ監視
盛土	主要地方道	夏泊公園線	無	未指定	277	平内町	大字東田沢字小湊越	カルテ監視
盛土	主要地方道	夏泊公園線	無	未指定	282	平内町	大字東田沢字立石子	カルテ監視
盛土	主要地方道	夏泊公園線	無	未指定	355	平内町	大字東田沢字小湊越	カルテ監視
盛土	主要地方道	夏泊公園線	無	未指定	227	平内町	大字東田沢字立石子	カルテ監視
盛土	主要地方道	夏泊公園線	無	指定	392	平内町	月泊山国有林	カルテ監視
盛土	主要地方道	夏泊公園線	無	指定	322	平内町	大字茂浦字九艘前	カルテ監視
盛土	主要地方道	夏泊公園線	無	指定	288	平内町	大字茂浦字九艘前	カルテ監視
盛土	主要地方道	夏泊公園線	無	指定	334	平内町	大字東滝字雷電林	カルテ監視
盛土	主要地方道	夏泊公園線	無	指定	245	平内町	大字東田沢字小湊越	カルテ監視
盛土	主要地方道	夏泊公園線	無	指定	272	平内町	大字東田沢字小湊越	カルテ監視
盛土	主要地方道	夏泊公園線	無	指定	236	平内町	大字東田沢字小湊越	カルテ監視
盛土	主要地方道	夏泊公園線	無	指定	220	平内町	大字稲生字久慈	カルテ監視
盛土	主要地方道	夏泊公園線	無	指定	298	平内町	月泊山国有林	カルテ監視
盛土	主要地方道	夏泊公園線	無	指定	327	平内町	大字稲生字稲生	カルテ監視
盛土	主要地方道	夏泊公園線	無	指定	273	平内町	月泊山国有林	カルテ監視
盛土	主要地方道	夏泊公園線	無	指定	15	平内町	雷電林国有林	カルテ監視
盛土	主要地方道	夏泊公園線	無	未指定	45	平内町	大字東田沢字小湊越	カルテ監視
盛土	主要地方道	鱈ヶ沢蟹田線	無	未指定	200	外ヶ浜町	字蟹田西小国山国有林	カルテ監視
盛土	主要地方道	鱈ヶ沢蟹田線	無	未指定	285	外ヶ浜町	字蟹田西小国山国有林	カルテ監視
盛土	主要地方道	鱈ヶ沢蟹田線	無	未指定	310	外ヶ浜町	字蟹田西小国山国有林	カルテ監視
盛土	主要地方道	鱈ヶ沢蟹田線	無	未指定	90	外ヶ浜町	字蟹田西小国山国有林	カルテ監視
盛土	主要地方道	鱈ヶ沢蟹田線	有	未指定	190	外ヶ浜町	字蟹田西小国山国有林	カルテ監視
盛土	主要地方道	鱈ヶ沢蟹田線	有	未指定	140	外ヶ浜町	字蟹田西小国山国有林	カルテ監視
盛土	主要地方道	鱈ヶ沢蟹田線	有	未指定	360	外ヶ浜町	字蟹田西小国山国有林	カルテ監視

点検対象項目	道路種別	路線名	迂回路	事前規制	延長(m)	市町村名	区字丁目番地等	評価ランク
盛土	主要地方道	鱈ヶ沢蟹田線	有	未指定	280	外ヶ浜町	字蟹田大平沢辺	カルテ監視
盛土	主要地方道	今別蟹田線	無	指定	40	外ヶ浜町	字蟹田大平東小国山	カルテ監視
盛土	主要地方道	今別蟹田線	無	指定	120	外ヶ浜町	字蟹田大平東小国山	カルテ監視
盛土	主要地方道	今別蟹田線	無	指定	120	外ヶ浜町	字蟹田大平東小国山	カルテ監視
盛土	主要地方道	青森五所川原線	無	指定	46	青森市	大字新城字天田内	カルテ監視
盛土	主要地方道	青森五所川原線	無	指定	20	青森市	新城山国有林	カルテ監視
盛土	主要地方道	青森五所川原線	無	指定	44	青森市	新城山国有林	カルテ監視
盛土	主要地方道	青森浪岡線	有	未指定	140	青森市	浪岡大字王余魚沢字片子都谷森	カルテ監視
盛土	主要地方道	青森田代十和田線	無	未指定	50	青森市	南駒込国有林	カルテ監視
盛土	主要地方道	青森田代十和田線	無	未指定	50	青森市	南駒込国有林	カルテ監視
盛土	主要地方道	青森田代十和田線	無	未指定	60	青森市	南駒込国有林	カルテ監視
盛土	一般県道	酸ヶ湯高田線	無	指定	60	青森市	大字荒川	カルテ監視
盛土	一般県道	清水川滝沢野内線	無	指定	35	青森市	北滝沢山国有林	カルテ監視
盛土	一般県道	清水川滝沢野内線	無	未指定	320	平内町	大字外童子字杭木	カルテ監視
盛土	一般県道	鶴ヶ坂千刈線	有	未指定	107	青森市	大字鶴ヶ坂字山本	カルテ監視
盛土	一般県道	鶴ヶ坂千刈線	有	未指定	158	青森市	大字鶴ヶ坂字山本	カルテ監視
盛土	一般県道	三厩停車場竜飛崎線	有	指定	50	外ヶ浜町	字三厩梨ノ木間	カルテ監視
盛土	一般県道	三厩停車場竜飛崎線	有	指定	50	外ヶ浜町	字三厩川柱	カルテ監視
盛土	一般県道	三厩停車場竜飛崎線	有	指定	67	外ヶ浜町	字三厩川柱	カルテ監視
盛土	一般県道	三厩停車場竜飛崎線	有	指定	60	外ヶ浜町	字三厩川柱	カルテ監視
盛土	一般県道	三厩停車場竜飛崎線	有	指定	80	外ヶ浜町	字三厩川柱	カルテ監視
盛土	一般県道	三厩停車場竜飛崎線	有	指定	70	外ヶ浜町	字三厩椏郷	カルテ監視
盛土	一般県道	三厩停車場竜飛崎線	有	指定	50	外ヶ浜町	字三厩椏郷	カルテ監視
盛土	一般県道	三厩停車場竜飛崎線	有	指定	28	外ヶ浜町	字三厩椏郷	カルテ監視
盛土	一般県道	三厩停車場竜飛崎線	有	指定	25	外ヶ浜町	字三厩椏郷	カルテ監視
盛土	一般県道	三厩停車場竜飛崎線	有	指定	100	外ヶ浜町	字三厩椏郷	カルテ監視
盛土	一般県道	三厩停車場竜飛崎線	有	未指定	30	外ヶ浜町	字三厩椏郷	カルテ監視
盛土	一般県道	三厩停車場竜飛崎線	有	未指定	33	外ヶ浜町	字三厩椏郷	カルテ監視
盛土	一般県道	三厩停車場竜飛崎線	有	未指定	70	外ヶ浜町	字三厩椏郷	カルテ監視
盛土	一般県道	三厩停車場竜飛崎線	有	未指定	60	外ヶ浜町	字三厩椏郷	カルテ監視
盛土	一般県道	三厩停車場竜飛崎線	有	指定	95	外ヶ浜町	字三厩梨ノ木間	カルテ監視
盛土	一般県道	三厩停車場竜飛崎線	有	未指定	40	外ヶ浜町	字三厩椏郷	カルテ監視
盛土	一般県道	三厩停車場竜飛崎線	有	未指定	35	外ヶ浜町	字三厩椏郷	カルテ監視
盛土	一般県道	三厩小泊線	無	指定	50	外ヶ浜町	字三厩緑ヶ丘	カルテ監視
盛土	一般県道	三厩小泊線	無	指定	50	外ヶ浜町	字三厩増川山国有林	カルテ監視
盛土	一般県道	三厩小泊線	無	指定	40	外ヶ浜町	字三厩増川山国有林	カルテ監視
盛土	一般県道	三厩小泊線	無	指定	65	外ヶ浜町	字三厩増川山国有林	カルテ監視
盛土	一般県道	三厩小泊線	無	指定	40	外ヶ浜町	字三厩増川山国有林	カルテ監視
擁壁	主要地方道	屏風山内真部線	無	指定	60	青森市	内真部山国有林	カルテ監視
擁壁	主要地方道	屏風山内真部線	無	指定	25	青森市	内真部山国有林	カルテ監視
擁壁	主要地方道	屏風山内真部線	無	指定	58	青森市	内真部山国有林	カルテ監視
擁壁	主要地方道	屏風山内真部線	無	指定	78	青森市	内真部山国有林	カルテ監視
擁壁	主要地方道	屏風山内真部線	無	指定	58	青森市	内真部山国有林	カルテ監視
擁壁	主要地方道	屏風山内真部線	無	未指定	30	青森市	大字内真部字内真部山	カルテ監視
擁壁	主要地方道	屏風山内真部線	無	未指定	88	青森市	大字内真部字内真部山	カルテ監視
擁壁	主要地方道	屏風山内真部線	無	未指定	87	青森市	大字内真部字内真部山	カルテ監視
擁壁	主要地方道	屏風山内真部線	無	未指定	90	青森市	内真部山国有林	カルテ監視
擁壁	主要地方道	屏風山内真部線	無	指定	50	青森市	内真部山国有林	カルテ監視
擁壁	主要地方道	屏風山内真部線	無	指定	76	青森市	内真部山国有林	カルテ監視
擁壁	主要地方道	屏風山内真部線	無	指定	85	青森市	内真部山国有林	カルテ監視
擁壁	主要地方道	夏泊公園線	有	未指定	10	平内町	大字小湊字前菴	カルテ監視
擁壁	主要地方道	夏泊公園線	有	未指定	10	平内町	大字福館字雷電岸	カルテ監視
擁壁	主要地方道	鱈ヶ沢蟹田線	無	未指定	88	外ヶ浜町	字蟹田西小国山国有林	カルテ監視
擁壁	主要地方道	今別蟹田線	無	指定	45	外ヶ浜町	字蟹田大平東小国山	カルテ監視
擁壁	主要地方道	今別蟹田線	無	指定	40	今別町	大字大川平字母沢	カルテ監視
擁壁	主要地方道	今別蟹田線	無	指定	35	外ヶ浜町	字蟹田大平東小国山	カルテ監視
擁壁	主要地方道	今別蟹田線	無	未指定	40	今別町	大字今別字今別	カルテ監視
擁壁	主要地方道	青森五所川原線	無	指定	19	青森市	新城山国有林	カルテ監視
擁壁	主要地方道	青森五所川原線	無	指定	22	青森市	瀬戸子山国有林	カルテ監視
擁壁	主要地方道	青森五所川原線	無	指定	60	青森市	瀬戸子山国有林	カルテ監視
擁壁	主要地方道	青森五所川原線	無	指定	20	青森市	瀬戸子山国有林	カルテ監視
擁壁	主要地方道	青森五所川原線	無	指定	44	青森市	瀬戸子山国有林	カルテ監視
擁壁	主要地方道	青森浪岡線	有	未指定	228	青森市	大字高田字朝日山	カルテ監視
擁壁	一般県道	酸ヶ湯高田線	有	指定	55	青森市	大字野沢字横手	カルテ監視

点検対象項目	道路種別	路 線 名	迂回路	事前規制	延長 (m)	市町村名	区字丁目番地等	評価ランク
擁壁	一般県道	酸ヶ湯高田線	有	指定	22	青森市	大字野沢字横手	カルテ監視
擁壁	一般県道	酸ヶ湯高田線	有	指定	45	青森市	大字野沢字横手	カルテ監視
擁壁	一般県道	酸ヶ湯高田線	有	指定	52	青森市	大字野沢	カルテ監視
擁壁	一般県道	酸ヶ湯高田線	有	指定	46	青森市	大字野沢	カルテ監視
擁壁	一般県道	酸ヶ湯高田線	有	指定	20	青森市	南荒川山国有林	カルテ監視
擁壁	一般県道	酸ヶ湯高田線	有	指定	22	青森市	南荒川山国有林	カルテ監視
擁壁	一般県道	酸ヶ湯高田線	無	指定	35	青森市	南荒川山国有林	カルテ監視
擁壁	一般県道	酸ヶ湯高田線	無	指定	11	青森市	南荒川山国有林	カルテ監視
擁壁	一般県道	清水川滝沢野内線	無	指定	65	青森市	北滝沢山国有林	カルテ監視
擁壁	一般県道	清水川滝沢野内線	無	指定	35	平内町	大字外童子字滝ノ沢	カルテ監視
擁壁	一般県道	清水川滝沢野内線	無	指定	10	青森市	北滝沢山国有林	カルテ監視
擁壁	一般県道	鶴ヶ坂千刈線	有	未指定	245	青森市	大字新城字山田	カルテ監視
擁壁	一般県道	久栗坂造道線	有	未指定	47	青森市	大字野内字浦島	カルテ監視
擁壁	一般県道	三厩停車場竜飛崎線	有	指定	66	外ヶ浜町	字三厩水汲沢	カルテ監視
擁壁	一般県道	三厩停車場竜飛崎線	有	指定	63	外ヶ浜町	字三厩東風泊	カルテ監視
擁壁	一般県道	三厩停車場竜飛崎線	有	指定	54	外ヶ浜町	字三厩東風泊	カルテ監視
擁壁	一般県道	三厩停車場竜飛崎線	有	指定	27	外ヶ浜町	字三厩東風泊	カルテ監視
擁壁	一般県道	三厩停車場竜飛崎線	有	指定	135	外ヶ浜町	字三厩東風泊	カルテ監視
擁壁	一般県道	三厩停車場竜飛崎線	有	指定	54	外ヶ浜町	字三厩釜泊	カルテ監視
擁壁	一般県道	三厩停車場竜飛崎線	有	指定	75	外ヶ浜町	字三厩梨ノ木間	カルテ監視
擁壁	一般県道	三厩停車場竜飛崎線	有	指定	50	外ヶ浜町	字三厩梨ノ木間	カルテ監視
擁壁	一般県道	三厩停車場竜飛崎線	有	指定	80	外ヶ浜町	字三厩梨ノ木間	カルテ監視
擁壁	一般県道	三厩停車場竜飛崎線	有	指定	68	外ヶ浜町	字三厩梨ノ木間	カルテ監視
擁壁	一般県道	三厩停車場竜飛崎線	有	指定	74	外ヶ浜町	字三厩梨ノ木間	カルテ監視
擁壁	一般県道	三厩停車場竜飛崎線	有	指定	23	外ヶ浜町	字三厩宇鉄山国有林	カルテ監視
擁壁	一般県道	三厩停車場竜飛崎線	有	指定	72	外ヶ浜町	字三厩梨ノ木間	カルテ監視
擁壁	一般県道	三厩停車場竜飛崎線	有	指定	56	外ヶ浜町	字三厩柵郷	カルテ監視
擁壁	一般県道	三厩停車場竜飛崎線	有	指定	34	外ヶ浜町	字三厩柵郷	カルテ監視
擁壁	一般県道	三厩停車場竜飛崎線	有	指定	51	外ヶ浜町	字三厩柵郷	カルテ監視
擁壁	一般県道	三厩停車場竜飛崎線	有	未指定	30	外ヶ浜町	字三厩柵郷	カルテ監視
擁壁	一般県道	三厩停車場竜飛崎線	有	未指定	27	外ヶ浜町	字三厩柵郷	カルテ監視
擁壁	一般県道	三厩停車場竜飛崎線	有	未指定	51	外ヶ浜町	字三厩柵郷	カルテ監視
擁壁	一般県道	三厩停車場竜飛崎線	有	未指定	245	外ヶ浜町	字三厩柵郷	カルテ監視
擁壁	一般県道	三厩停車場竜飛崎線	有	未指定	31	外ヶ浜町	字三厩柵郷	カルテ監視
擁壁	一般県道	三厩停車場竜飛崎線	有	未指定	31	外ヶ浜町	字三厩柵郷	カルテ監視
擁壁	一般県道	三厩停車場竜飛崎線	有	未指定	52	外ヶ浜町	字三厩柵郷	カルテ監視
擁壁	一般県道	三厩停車場竜飛崎線	有	未指定	69	外ヶ浜町	字三厩柵郷	カルテ監視
擁壁	一般県道	三厩停車場竜飛崎線	有	未指定	23	外ヶ浜町	字三厩柵郷	カルテ監視
擁壁	一般県道	三厩停車場竜飛崎線	有	未指定	17	外ヶ浜町	字三厩柵郷	カルテ監視
擁壁	一般県道	三厩停車場竜飛崎線	有	未指定	108	外ヶ浜町	字三厩柵郷	カルテ監視
擁壁	一般県道	三厩停車場竜飛崎線	有	未指定	107	外ヶ浜町	字三厩柵郷	カルテ監視
擁壁	一般県道	三厩停車場竜飛崎線	有	未指定	68	外ヶ浜町	字三厩柵郷	カルテ監視
擁壁	一般県道	三厩停車場竜飛崎線	有	未指定	31	外ヶ浜町	字三厩柵郷	カルテ監視
擁壁	一般県道	三厩小泊線	無	指定	50	外ヶ浜町	字三厩増川山国有林	カルテ監視
擁壁	一般県道	三厩小泊線	無	指定	29	外ヶ浜町	字三厩増川山国有林	カルテ監視
擁壁	一般県道	三厩小泊線	無	指定	25	外ヶ浜町	字三厩増川山国有林	カルテ監視
擁壁	一般県道	三厩小泊線	無	指定	60	外ヶ浜町	字三厩増川山国有林	カルテ監視
擁壁	一般県道	三厩小泊線	無	指定	32	外ヶ浜町	字三厩増川山国有林	カルテ監視
擁壁	一般県道	三厩小泊線	無	指定	30	外ヶ浜町	字三厩増川山国有林	カルテ監視
擁壁	一般県道	三厩小泊線	無	指定	45	外ヶ浜町	字三厩増川山国有林	カルテ監視
擁壁	一般県道	三厩小泊線	無	指定	28	外ヶ浜町	字三厩増川山国有林	カルテ監視
擁壁	一般県道	三厩小泊線	無	指定	32	外ヶ浜町	字三厩増川山国有林	カルテ監視
擁壁	一般県道	三厩小泊線	無	指定	8	外ヶ浜町	字三厩増川山国有林	カルテ監視
擁壁	一般県道	三厩小泊線	無	指定	7	外ヶ浜町	字三厩増川山国有林	カルテ監視
擁壁	一般県道	三厩小泊線	無	指定	30	外ヶ浜町	字三厩増川山国有林	カルテ監視
橋梁基礎の洗掘	主要地方道	鱒ヶ沢蟹田線	有	未指定	25	外ヶ浜町	字蟹田大平沢辺	カルテ監視
橋梁基礎の洗掘	主要地方道	今別蟹田線	無	指定	19	今別町	大字大川平字母沢	カルテ監視
橋梁基礎の洗掘	主要地方道	青森環状野内線	無	未指定	100	青森市	大字駒込字桐ノ沢	カルテ監視
橋梁基礎の洗掘	主要地方道	鶴ヶ坂千刈線	有	未指定	7	青森市	戸門字山部～土筆山	カルテ監視
橋梁基礎の洗掘	主要地方道	三厩停車場竜飛崎線	有	未指定	44	外ヶ浜町	字三厩東町	カルテ監視
地吹雪	主要地方道	夏泊公園線	有	未指定	1200	平内町	大字小湊～福館	カルテ監視
地吹雪	主要地方道	夏泊公園線	無	未指定	60	平内町	大字茂浦字浦田沢	カルテ監視
地吹雪	主要地方道	鱒ヶ沢蟹田線	有	未指定	770	外ヶ浜町	字蟹田小国南田	カルテ監視
地吹雪	主要地方道	鱒ヶ沢蟹田線	有	未指定	830	外ヶ浜町	字蟹田山本小谷	カルテ監視
地吹雪	主要地方道	青森浪岡線	有	未指定	520	青森市	大字高田字川瀬	カルテ監視

点検対象項目	道路種別	路線名	迂回路	事前規制	延長(m)	市町村名	区字丁目番地等	評価ランク
地吹雪	主要地方道	青森浪岡線	有	未指定	1020	青森市	大字高田字日野	カルテ監視
地吹雪	主要地方道	青森浪岡線	有	未指定	1100	青森市	浪岡大字浪岡字佐野	カルテ監視
地吹雪	主要地方道	青森田代十和田線	有	未指定	260	青森市	大字幸畑字唐崎	カルテ監視
地吹雪	主要地方道	青森田代十和田線	無	未指定	900	青森市	大字田茂木野字阿倍野	カルテ監視
地吹雪	主要地方道	青森田代十和田線	無	未指定	500	青森市	南駒込国宥林	カルテ監視
地吹雪	主要地方道	青森田代十和田線	無	未指定	1000	青森市	大字駒込字深沢	カルテ監視
地吹雪	主要地方道	青森田代十和田線	無	未指定	1190	青森市	大字駒込字南駒込	カルテ監視
地吹雪	主要地方道	青森田代十和田線	無	未指定	2000	青森市	大字駒込字南駒込	カルテ監視
地吹雪	主要地方道	青森環状野内線	有	未指定	450	青森市	大字桑原字稲葉	カルテ監視
地吹雪	主要地方道	青森環状野内線	有	未指定	630	青森市	大字宮田字高瀬	カルテ監視
地吹雪	一般県道	荒川青森停車場線	有	未指定	200	青森市	大字荒川	カルテ監視
地吹雪	一般県道	酸ヶ湯高田線	有	指定	230	青森市	大字野沢字沢部	カルテ監視
地吹雪	一般県道	酸ヶ湯高田線	無	指定	290	青森市	大字野沢字沢辺	カルテ監視
地吹雪	一般県道	清水川滝沢野内線	有	未指定	1690	青森市	大字滝沢～大字三本木	カルテ監視
地吹雪	一般県道	清水川滝沢野内線	有	未指定	700	平内町	大字松野木	カルテ監視
地吹雪	一般県道	清水川滝沢野内線	有	未指定	1000	平内町	大字松野木	カルテ監視
地吹雪	一般県道	清水川滝沢野内線	無	未指定	560	平内町	大字松野木	カルテ監視
地吹雪	一般県道	清水川滝沢野内線	有	未指定	440	平内町	大字松野木	カルテ監視
地吹雪	一般県道	津軽新城停車場油川線	有	未指定	335	青森市	大字新城字天田内	カルテ監視
地吹雪	一般県道	津軽新城停車場油川線	有	未指定	840	青森市	大字油川字船岡	カルテ監視

中南地域県民局管内（国道）

点検対象項目	路線名	迂回路	事前規制	延長 (m)	市町村名	区字丁目番地等	評価ランク
落石・崩壊	国道102号	無	未指定	167	黒石市	大字二庄内字鍵掛2-1-1	要対策
落石・崩壊	国道102号	無	指定	240	黒石市	大字沖浦字青荷沢	要対策
落石・崩壊	国道102号	無	指定	110	黒石市	大字沖浦字青荷沢	要対策
落石・崩壊	国道102号	無	指定	82	平川市	切明黒石営林署	要対策
落石・崩壊	国道102号	無	指定	101	平川市	切明黒石営林署	要対策
落石・崩壊	国道102号	無	指定	115	平川市	切明黒石営林署	要対策
落石・崩壊	国道102号	無	指定	35	平川市	切明黒石営林署	要対策
落石・崩壊	国道102号	無	指定	29	平川市	切明黒石営林署	要対策
落石・崩壊	国道102号	無	指定	149	平川市	切明黒石営林署	要対策
落石・崩壊	国道102号	無	指定	106	平川市	切明黒石営林署	要対策
落石・崩壊	国道102号	無	未指定	46	平川市	切明黒石営林署	要対策
落石・崩壊	国道282号	有	指定	23	平川市	碓ヶ関西碓ヶ関山国有林2-9林班に	要対策
落石・崩壊	国道282号	有	指定	20	平川市	碓ヶ関西碓ヶ関山国有林2-9林班は1	要対策
落石・崩壊	国道282号	有	指定	31	平川市	碓ヶ関西碓ヶ関山国有林2-9林班3	要対策
擁壁	国道102号	無	指定	16	平川市	切明黒石営林署	要対策
擁壁	国道102号	無	指定	15	平川市	切明黒石営林署	要対策
擁壁	国道394号	無	未指定	76	黒石市	大字大川原字蛭貝沢	要対策
落石・崩壊	国道102号	無	未指定	105	黒石市	大字二庄内字巻の沢5-1-1-8	カルテ監視
落石・崩壊	国道102号	無	未指定	300	黒石市	大字沖浦字益范	カルテ監視
落石・崩壊	国道102号	無	未指定	146	黒石市	沢出口2-2-8-3	カルテ監視
落石・崩壊	国道102号	無	未指定	35	黒石市	沢出口2-1-3-4	カルテ監視
落石・崩壊	国道102号	無	未指定	100	黒石市	大字沖浦字長沢出口	カルテ監視
落石・崩壊	国道102号	無	未指定	176	黒石市	大字沖浦字股の木沢～根田之沢	カルテ監視
落石・崩壊	国道102号	無	未指定	116	黒石市	大字沖浦字青荷沢	カルテ監視
落石・崩壊	国道102号	無	指定	40	平川市	葛川字上の平	カルテ監視
落石・崩壊	国道102号	無	指定	50	平川市	葛川大川添	カルテ監視
落石・崩壊	国道102号	無	指定	241	平川市	葛川砂子沢22	カルテ監視
落石・崩壊	国道102号	無	指定	129	平川市	葛川平六沢上22-2	カルテ監視
落石・崩壊	国道102号	無	指定	222	平川市	葛川六沢上27-5	カルテ監視
落石・崩壊	国道102号	無	指定	126	平川市	切明上井戸103-1	カルテ監視
落石・崩壊	国道102号	無	指定	73	平川市	切明黒石営林署	カルテ監視
落石・崩壊	国道102号	無	指定	79	平川市	切明黒石営林署	カルテ監視
落石・崩壊	国道102号	無	指定	35	平川市	切明字温川沢1-129	カルテ監視
落石・崩壊	国道102号	無	指定	40	平川市	切明黒石営林署	カルテ監視
落石・崩壊	国道102号	無	指定	69	平川市	切明黒石営林署	カルテ監視
落石・崩壊	国道102号	無	指定	85	平川市	切明黒石営林署	カルテ監視
落石・崩壊	国道102号	無	指定	62	平川市	切明黒石営林署	カルテ監視
落石・崩壊	国道102号	無	指定	140	平川市	切明黒石営林署	カルテ監視
落石・崩壊	国道102号	無	指定	83	平川市	切明黒石営林署	カルテ監視
落石・崩壊	国道102号	無	指定	178	平川市	切明黒石営林署	カルテ監視
落石・崩壊	国道102号	無	未指定	62	平川市	切明黒石営林署	カルテ監視
落石・崩壊	国道102号	無	未指定	39	平川市	切明黒石営林署	カルテ監視
落石・崩壊	国道102号	無	未指定	36	平川市	切明黒石営林署	カルテ監視
落石・崩壊	国道102号	無	未指定	117	平川市	切明黒石営林署	カルテ監視
落石・崩壊	国道102号	無	未指定	77	平川市	切明黒石営林署	カルテ監視
落石・崩壊	国道102号	無	指定	20	平川市	切明黒石営林署	カルテ監視
落石・崩壊	国道282号	有	指定	173	平川市	碓ヶ関西碓ヶ関山国有林2-8林班い	カルテ監視
落石・崩壊	国道282号	有	指定	80	平川市	碓ヶ関西碓ヶ関山国有林2-9林班は2	カルテ監視
落石・崩壊	国道282号	有	指定	11	平川市	碓ヶ関西碓ヶ関山国有林2-9林班は2	カルテ監視
落石・崩壊	国道282号	有	指定	48	平川市	碓ヶ関西碓ヶ関山国有林2-9林班は2	カルテ監視
落石・崩壊	国道282号	有	指定	70	平川市	碓ヶ関西碓ヶ関山国有林2-9林班は1	カルテ監視
落石・崩壊	国道282号	有	指定	37	平川市	碓ヶ関西碓ヶ関山国有林2-9林班1	カルテ監視
落石・崩壊	国道282号	有	指定	174	平川市	碓ヶ関西碓ヶ関山国有林2-9林班は1	カルテ監視
落石・崩壊	国道282号	有	指定	78	平川市	碓ヶ関西碓ヶ関山国有林2-9林班は1	カルテ監視
落石・崩壊	国道282号	有	指定	113	平川市	碓ヶ関西碓ヶ関山国有林2-9林班は1	カルテ監視
落石・崩壊	国道282号	有	指定	18	平川市	碓ヶ関西碓ヶ関山国有林2-9林班は1	カルテ監視
落石・崩壊	国道282号	有	指定	46	平川市	碓ヶ関西碓ヶ関山国有林2-9林班は1	カルテ監視
落石・崩壊	国道282号	有	指定	59	平川市	碓ヶ関西碓ヶ関山国有林2-9林班は1	カルテ監視
落石・崩壊	国道282号	有	指定	54	平川市	碓ヶ関西碓ヶ関山国有林2-9林班は1	カルテ監視
落石・崩壊	国道282号	有	指定	16	平川市	碓ヶ関西碓ヶ関山国有林2-9林班3	カルテ監視
落石・崩壊	国道282号	有	指定	35	平川市	碓ヶ関西碓ヶ関山国有林2-9林班3	カルテ監視
落石・崩壊	国道282号	有	指定	94	平川市	碓ヶ関西碓ヶ関山国有林2-9林班3	カルテ監視
落石・崩壊	国道282号	有	指定	33	平川市	碓ヶ関西碓ヶ関山国有林2-9林班3	カルテ監視

点検対象項目	路線名	迂回路	事前規制	延長 (m)	市町村名	区字丁目番地等	評価ランク
落石・崩壊	国道282号	有	指定	109	平川市	碓ヶ関西碓ヶ関山国有林29林班3	カルテ監視
落石・崩壊	国道282号	有	指定	23	平川市	碓ヶ関西碓ヶ関山国有林29林班3	カルテ監視
落石・崩壊	国道282号	有	指定	80	平川市	碓ヶ関西碓ヶ関山国有林29林班い3	カルテ監視
落石・崩壊	国道282号	有	指定	36	平川市	碓ヶ関西碓ヶ関山国有林29林班い3	カルテ監視
落石・崩壊	国道282号	有	指定	39	平川市	碓ヶ関西碓ヶ関山国有林29林班い3	カルテ監視
落石・崩壊	国道282号	有	指定	166	平川市	碓ヶ関西碓ヶ関山国有林29林班い他	カルテ監視
落石・崩壊	国道282号	有	指定	311	平川市	碓ヶ関碓ヶ関山国有林29林班へ他	カルテ監視
落石・崩壊	国道282号	有	指定	91	平川市	碓ヶ関西碓ヶ関山国有林31林班は2	カルテ監視
落石・崩壊	国道282号	有	指定	67	平川市	碓ヶ関西碓ヶ関山国有林31林班た1	カルテ監視
落石・崩壊	国道282号	有	指定	91	平川市	碓ヶ関西碓ヶ関山国有林31林班い	カルテ監視
落石・崩壊	国道282号	有	指定	82	平川市	碓ヶ関西碓ヶ関山国有林31林班い	カルテ監視
落石・崩壊	国道282号	有	指定	77	平川市	碓ヶ関西碓ヶ関山国有林31林班い	カルテ監視
落石・崩壊	国道282号	有	指定	95	平川市	碓ヶ関西碓ヶ関山国有林31林班い	カルテ監視
落石・崩壊	国道282号	有	指定	62	平川市	碓ヶ関西碓ヶ関山国有林31林班か	カルテ監視
落石・崩壊	国道282号	有	指定	60	平川市	碓ヶ関西碓ヶ関山国有林31林班は3	カルテ監視
落石・崩壊	国道394号	無	指定	267	黒石市	大字大川原字蛭貝沢1番1蛭貝沢国有林い1小	カルテ監視
落石・崩壊	国道394号	無	指定	45	黒石市	大字大川原字蛭貝沢1番1蛭貝沢国有林6班い	カルテ監視
落石・崩壊	国道394号	無	指定	45	黒石市	大字大川原字蛭貝沢1番1蛭貝沢国有林5林班	カルテ監視
落石・崩壊	国道394号	無	指定	13	黒石市	大字大川原字猿賀平	カルテ監視
落石・崩壊	国道394号	無	指定	110	黒石市	大字大川原字猿賀平1-57	カルテ監視
落石・崩壊	国道394号	無	未指定	16	黒石市	大字大川原字山蛾虫1-2	カルテ監視
落石・崩壊	国道394号	無	未指定	26	黒石市	大字大川原字山蛾虫1-6	カルテ監視
地すべり	国道102号	無	指定	75	平川市	大字葛川	カルテ監視
地すべり	国道102号	無	指定	17	平川市	切明黒石営林署	カルテ監視
雪崩	国道102号	無	未指定	40	黒石市	大字南中野字阿寺E沢	カルテ監視
雪崩	国道102号	無	未指定	100	黒石市	大字二庄内字鍵掛	カルテ監視
雪崩	国道102号	無	未指定	100	黒石市	大字沖浦字山ノ平	カルテ監視
雪崩	国道102号	無	未指定	20	黒石市	大字沖浦字沢頭	カルテ監視
雪崩	国道102号	無	未指定	130	黒石市	大字沖浦字股の木沢	カルテ監視
雪崩	国道102号	無	指定	40	平川市	切明温川沢	カルテ監視
雪崩	国道102号	無	指定	80	平川市	切明黒石営林署	カルテ監視
雪崩	国道282号	無	指定	10	平川市	碓ヶ関西碓ヶ関山	カルテ監視
雪崩	国道282号	無	指定	90	平川市	碓ヶ関西碓ヶ関山	カルテ監視
雪崩	国道282号	無	指定	20	平川市	碓ヶ関西碓ヶ関山	カルテ監視
雪崩	国道282号	無	指定	40	平川市	碓ヶ関西碓ヶ関山	カルテ監視
雪崩	国道282号	無	指定	40	平川市	碓ヶ関西碓ヶ関山	カルテ監視
雪崩	国道282号	無	指定	40	平川市	碓ヶ関西碓ヶ関山	カルテ監視
雪崩	国道394号	無	未指定	40	黒石市	大字大川原字山蛾虫	カルテ監視
土石流	国道102号	無	指定	20	平川市	切明国有林黒石営林署	カルテ監視
盛土	国道102号	無	指定	35	平川市	切明黒石営林署	カルテ監視
擁壁	国道102号	無	指定	40	平川市	切明	カルテ監視
擁壁	国道102号	無	未指定	60	平川市	切明国有林	カルテ監視
地吹雪	国道102号	有	未指定	2540	弘前市	大字福村	カルテ監視
地吹雪	国道102号	有	未指定	4200	平川市	浦田	カルテ監視
地吹雪	国道102号	有	未指定	500	黒石市	大字久米	カルテ監視
地吹雪	国道394号	無	未指定	200	黒石市	大字大川原字蛭貝沢	カルテ監視

中南地域県民局管内（地方道）

点検対象項目	道路種別	路線名	迂回路	事前規制	延長 (m)	市町村名	区字丁目番地等	評価ランク
落石・崩壊	主要地方道	岩崎西目屋弘前線	無	指定	90	西目屋村	鬼川辺国有林第177林班ほ2小班	要対策
落石・崩壊	主要地方道	岩崎西目屋弘前線	無	指定	138	西目屋村	鬼川辺国有林第178林班ほ1小班	要対策
落石・崩壊	主要地方道	岩崎西目屋弘前線	無	指定	45	西目屋村	鬼川辺国有林第178林班ほ1小班	要対策
落石・崩壊	主要地方道	岩崎西目屋弘前線	無	指定	153	西目屋村	暗門沢国有林第162林班へ小班	要対策
落石・崩壊	主要地方道	岩崎西目屋弘前線	無	指定	77	西目屋村	暗門沢国有林第162林班は小班	要対策
落石・崩壊	主要地方道	岩崎西目屋弘前線	無	指定	170	西目屋村	大字芦沢地内	要対策
落石・崩壊	主要地方道	岩崎西目屋弘前線	無	未指定	135	西目屋村	大字村市字村元342-1	要対策
落石・崩壊	主要地方道	岩崎西目屋弘前線	無	指定	180	西目屋村	大字田代字山科77-2	要対策
落石・崩壊	主要地方道	岩崎西目屋弘前線	無	指定	70	弘前市	大字国基地字耕田37-4	要対策
落石・崩壊	主要地方道	岩崎西目屋弘前線	無	指定	60	弘前市	大字如来瀬字四海湖	要対策
落石・崩壊	一般県道	碓ヶ関大鰐停車場線	有	指定	70	大鰐町	大字島田字東虹貝山1番1東虹貝山国有林91林班へ小班	要対策
落石・崩壊	一般県道	碓ヶ関大鰐停車場線	有	指定	165	大鰐町	大字島田字東虹貝山1番1	要対策
落石・崩壊	一般県道	碓ヶ関大鰐停車場線	有	指定	110	大鰐町	大字島田字大碓沢113-1	要対策
落石・崩壊	一般県道	相馬常盤野線	有	指定	37	弘前市	大字大助字野田240-29	要対策
落石・崩壊	一般県道	相馬常盤野線	有	指定	130	弘前市	大字大助字野田240-29	要対策
落石・崩壊	一般県道	相馬常盤野線	有	指定	121	弘前市	大字大助字竜ノ口123-1	要対策
落石・崩壊	一般県道	相馬常盤野線	有	指定	33	弘前市	大字沢田字園村174-4	要対策
落石・崩壊	一般県道	相馬常盤野線	有	指定	227	西目屋村	大字田代字大川添106	要対策
落石・崩壊	一般県道	相馬常盤野線	有	指定	20	西目屋村	大字田代字大川添88-1	要対策
落石・崩壊	一般県道	相馬常盤野線	有	指定	53	西目屋村	大字田代字大川添87-1	要対策
落石・崩壊	一般県道	相馬常盤野線	有	未指定	20	西目屋村	大字田代字稲元	要対策
落石・崩壊	一般県道	小国本町線	無	指定	10	平川市	大字小国字深沢18-281	要対策
落石・崩壊	一般県道	小国本町線	無	指定	20	平川市	大字小国字深沢18-281	要対策
落石・崩壊	一般県道	小国本町線	無	指定	32	平川市	唐竹石倉出口早坂左脇の沢1-1	要対策
落石・崩壊	一般県道	小国本町線	無	指定	41	平川市	唐竹字石倉出口早坂左脇の沢	要対策
落石・崩壊	一般県道	西目屋二ツ井線	有	指定	76	西目屋村	弘前事業区字尾太国有林124林班ち2	要対策
落石・崩壊	一般県道	西目屋二ツ井線	有	指定	421	西目屋村	弘前事業区字尾太国有林124林班ち1	要対策
落石・崩壊	一般県道	西目屋二ツ井線	有	指定	87	西目屋村	弘前事業区字尾太国有林124林班よ	要対策
落石・崩壊	一般県道	西目屋二ツ井線	有	指定	109	西目屋村	弘前事業区字尾太国有林124林班い	要対策
落石・崩壊	一般県道	西目屋二ツ井線	有	指定	81	西目屋村	弘前事業区字尾太国有林124林班い	要対策
落石・崩壊	一般県道	西目屋二ツ井線	有	指定	95	西目屋村	西目屋村弘前事業区字尾太国有林124林班を	要対策
落石・崩壊	一般県道	西目屋二ツ井線	有	指定	5	西目屋村	弘前事業区字尾太国有林125林班を	要対策
落石・崩壊	一般県道	西目屋二ツ井線	有	指定	83	西目屋村	弘前事業区字湯ノ沢国有林113林班か2	要対策
落石・崩壊	一般県道	西目屋二ツ井線	有	指定	13	西目屋村	弘前事業区字湯ノ沢国有林115林班は2	要対策
落石・崩壊	一般県道	西目屋二ツ井線	有	指定	400	西目屋村	弘前事業区字湯ノ沢国有林115林班は2	要対策
落石・崩壊	一般県道	西目屋二ツ井線	有	指定	213	西目屋村	弘前事業区字湯ノ沢国有林115林班は2	要対策
落石・崩壊	一般県道	西目屋二ツ井線	有	指定	28	西目屋村	弘前事業区字湯ノ沢国有林115林班は2	要対策
落石・崩壊	一般県道	西目屋二ツ井線	有	指定	127	西目屋村	弘前事業区字湯ノ沢国有林115林班は2	要対策
落石・崩壊	一般県道	西目屋二ツ井線	有	指定	153	西目屋村	弘前事業区字湯ノ沢国有林115林班は2	要対策
落石・崩壊	一般県道	西目屋二ツ井線	有	指定	60	西目屋村	大字砂子瀬字湯ノ沢国有林116林班ち	要対策
落石・崩壊	一般県道	西目屋二ツ井線	有	指定	75	西目屋村	大字砂子瀬字湯ノ沢国有林116林班は3	要対策
落石・崩壊	一般県道	西目屋二ツ井線	有	指定	143	西目屋村	大字砂子瀬字湯ノ沢国有林116林班を	要対策
落石・崩壊	一般県道	西目屋二ツ井線	有	指定	160	西目屋村	大字砂子瀬字湯ノ沢国有林116林班を	要対策
落石・崩壊	一般県道	西目屋二ツ井線	有	指定	124	西目屋村	大字砂子瀬字湯ノ沢国有林116林班を	要対策
落石・崩壊	一般県道	西目屋二ツ井線	有	指定	30	西目屋村	大字砂子瀬字湯ノ沢国有林116林班を	要対策
落石・崩壊	一般県道	西目屋二ツ井線	有	指定	290	西目屋村	大字砂子瀬字湯ノ沢国有林117林班い	要対策
落石・崩壊	一般県道	西目屋二ツ井線	有	指定	285	西目屋村	大字砂子瀬字湯ノ沢国有林118林班ゆ	要対策
落石・崩壊	一般県道	西目屋二ツ井線	有	指定	125	西目屋村	大字砂子瀬字湯ノ沢国有林119林班に1	要対策
落石・崩壊	一般県道	西目屋二ツ井線	有	指定	99	西目屋村	大字砂子瀬字湯ノ沢国有林119林班い2	要対策
落石・崩壊	一般県道	西目屋二ツ井線	有	指定	280	西目屋村	大字砂子瀬字湯ノ沢国有林119林班ぬ	要対策
落石・崩壊	一般県道	西目屋二ツ井線	有	指定	179	西目屋村	大字砂子瀬字湯ノ沢国有林118林班ぬ	要対策
岩盤崩壊	主要地方道	岩崎西目屋弘前線	無	指定	142	西目屋村	大字田代字山科69	要対策
岩盤崩壊	主要地方道	岩崎西目屋弘前線	無	指定	35	西目屋村	大字田代字山科77-2	要対策
岩盤崩壊	主要地方道	岩崎西目屋弘前線	無	指定	41	西目屋村	大字田代字山科77-2	要対策
岩盤崩壊	一般県道	碓ヶ関大鰐停車場線	有	指定	100	大鰐町	大字大熊沢66-3	要対策
岩盤崩壊	一般県道	西目屋二ツ井線	有	指定	146	西目屋村	弘前事業区字尾太国有林ち124林班ち2	要対策
岩盤崩壊	一般県道	西目屋二ツ井線	有	指定	13	西目屋村	弘前事業区字湯ノ沢国有林115林班は2	要対策
岩盤崩壊	一般県道	西目屋二ツ井線	無	指定	69	西目屋村	大字砂子瀬字湯ノ沢国有林116林班へ3	要対策

点検対象項目	道路種別	路線名	迂回路	事前規制	延長(m)	市町村名	区字丁目番地等	評価ランク
岩盤崩壊	一般県道	西目屋二ツ井線	有	指定	211	西目屋村	大字砂子瀬字湯ノ沢国有林116林班ち	要対策
土石流	一般県道	西目屋二ツ井線	有	指定	20	西目屋村	弘前事業区字湯ノ沢国有林119林班ほ	要対策
盛土	一般県道	西目屋二ツ井線	無	指定	130	西目屋村	大字砂子瀬湯ノ沢国有林118林班わ小班	要対策
盛土	一般県道	西目屋二ツ井線	無	指定	100	西目屋村	大字砂子瀬湯ノ沢国有林119林班い2小班	要対策
落石・崩壊	主要地方道	岩崎西目屋弘前線	無	指定	107	西目屋村	鬼川辺国有林第177林班ほ1小班	カルテ監視
落石・崩壊	主要地方道	岩崎西目屋弘前線	無	指定	116	西目屋村	鬼川辺国有林第177林班ほ2小班	カルテ監視
落石・崩壊	主要地方道	岩崎西目屋弘前線	無	指定	52	西目屋村	鬼川辺国有林第178林班ほ1小班	カルテ監視
落石・崩壊	主要地方道	岩崎西目屋弘前線	無	指定	213	西目屋村	鬼川辺国有林第178林班に5小班	カルテ監視
落石・崩壊	主要地方道	岩崎西目屋弘前線	無	指定	182	西目屋村	鬼川辺国有林第178林班ろ小班	カルテ監視
落石・崩壊	主要地方道	岩崎西目屋弘前線	無	指定	230	西目屋村	鬼川辺国有林第179林班ろ8小班	カルテ監視
落石・崩壊	主要地方道	岩崎西目屋弘前線	無	指定	155	西目屋村	鬼川辺国有林第180林班ろ1小班	カルテ監視
落石・崩壊	主要地方道	岩崎西目屋弘前線	無	指定	82	西目屋村	鬼川辺国有林第180林班31小班	カルテ監視
落石・崩壊	主要地方道	岩崎西目屋弘前線	無	指定	73	西目屋村	暗門沢国有林第165林班ホ小班	カルテ監視
落石・崩壊	主要地方道	岩崎西目屋弘前線	無	指定	29	西目屋村	暗門沢国有林第165林班ホ小班	カルテ監視
落石・崩壊	主要地方道	岩崎西目屋弘前線	無	指定	66	西目屋村	暗門沢国有林第165林班ホ小班	カルテ監視
落石・崩壊	主要地方道	岩崎西目屋弘前線	無	指定	19	西目屋村	暗門沢国有林第165林班ホ小班	カルテ監視
落石・崩壊	主要地方道	岩崎西目屋弘前線	無	指定	21	西目屋村	暗門沢国有林第165林班ホ小班	カルテ監視
落石・崩壊	主要地方道	岩崎西目屋弘前線	無	指定	167	西目屋村	暗門沢国有林第163林班イ小班	カルテ監視
落石・崩壊	主要地方道	岩崎西目屋弘前線	無	指定	26	西目屋村	暗門沢国有林第162林班い2小班	カルテ監視
落石・崩壊	主要地方道	岩崎西目屋弘前線	無	指定	30	西目屋村	暗門沢国有林第162林班い2小班	カルテ監視
落石・崩壊	主要地方道	岩崎西目屋弘前線	無	指定	66	西目屋村	暗門沢国有林第162林班い2小班	カルテ監視
落石・崩壊	主要地方道	岩崎西目屋弘前線	無	指定	37	西目屋村	暗門沢国有林第162林班は2小班	カルテ監視
落石・崩壊	主要地方道	岩崎西目屋弘前線	無	指定	100	西目屋村	暗門沢国有林第162林班に1小班	カルテ監視
落石・崩壊	主要地方道	岩崎西目屋弘前線	無	指定	100	西目屋村	暗門沢国有林第162林班に1小班	カルテ監視
落石・崩壊	主要地方道	岩崎西目屋弘前線	無	指定	110	西目屋村	大字砂子瀬～藤川地内	カルテ監視
落石・崩壊	主要地方道	岩崎西目屋弘前線	無	指定	120	西目屋村	大字砂子瀬～藤川地内	カルテ監視
落石・崩壊	主要地方道	岩崎西目屋弘前線	無	指定	195	西目屋村	大字砂子瀬～藤川地内	カルテ監視
落石・崩壊	主要地方道	岩崎西目屋弘前線	無	未指定	66	西目屋村	大字村市字村元341-1	カルテ監視
落石・崩壊	一般県道	関ヶ平五代線	有	未指定	120	弘前市	相馬大字藤沢字野田	カルテ監視
落石・崩壊	一般県道	碓ヶ関大鰐停車場線	有	指定	108	大鰐町	大字島田字東虹貝山1番1	カルテ監視
落石・崩壊	一般県道	碓ヶ関大鰐停車場線	有	指定	77	大鰐町	大字島田字東虹貝山1番1	カルテ監視
落石・崩壊	一般県道	碓ヶ関大鰐停車場線	有	指定	88	大鰐町	大字島田字大碓沢113-1	カルテ監視
落石・崩壊	一般県道	碓ヶ関大鰐停車場線	有	指定	92	大鰐町	大字島田字大碓沢113-1	カルテ監視
落石・崩壊	一般県道	碓ヶ関大鰐停車場線	有	指定	175	大鰐町	大字早瀬野字坂本	カルテ監視
落石・崩壊	一般県道	相馬常盤野線	有	指定	60	弘前市	大字大助字竜E口78-35	カルテ監視
落石・崩壊	一般県道	相馬常盤野線	有	指定	35	弘前市	大字沢田字甚沢50-8	カルテ監視
落石・崩壊	一般県道	相馬常盤野線	有	指定	135	弘前市	大字沢田字甚沢50-21	カルテ監視
落石・崩壊	一般県道	相馬常盤野線	有	指定	63	西目屋村	大字田代字大川添87-2	カルテ監視
落石・崩壊	一般県道	相馬常盤野線	有	指定	83	西目屋村	大字田代字大川添87-1	カルテ監視
落石・崩壊	一般県道	相馬常盤野線	有	指定	95	西目屋村	大字田代字大川添87-1	カルテ監視
落石・崩壊	一般県道	相馬常盤野線	有	指定	114	西目屋村	大字田代字大川添87-1	カルテ監視
落石・崩壊	一般県道	相馬常盤野線	有	未指定	57	西目屋村	大字田代字稲元219-1	カルテ監視
落石・崩壊	一般県道	酸ヶ湯黒石線	無	未指定	182	黒石市	大字高館字甲高原56-400	カルテ監視
落石・崩壊	一般県道	酸ヶ湯黒石線	無	未指定	225	黒石市	大字高館字乙高原129	カルテ監視
落石・崩壊	一般県道	小国本町線	無	指定	60	平川市	小国深沢18-280	カルテ監視
落石・崩壊	一般県道	小国本町線	無	指定	86	平川市	小国深沢18-280	カルテ監視
落石・崩壊	一般県道	小国本町線	無	指定	191	平川市	唐竹石倉出口早坂左脇の沢3-3	カルテ監視
落石・崩壊	一般県道	小国本町線	無	指定	191	平川市	唐竹石倉出口早坂左脇の沢	カルテ監視
落石・崩壊	一般県道	小国本町線	無	指定	68	平川市	唐竹石倉出口早坂左脇の沢1-2	カルテ監視
落石・崩壊	一般県道	小国本町線	無	指定	41	平川市	唐竹石倉出口早坂左脇の沢1-1	カルテ監視
落石・崩壊	一般県道	小国本町線	無	指定	14	平川市	唐竹石倉出口早坂左脇の沢1-1	カルテ監視
落石・崩壊	一般県道	小国本町線	無	指定	42	平川市	唐竹石倉出口早坂左脇の沢1-1	カルテ監視
落石・崩壊	一般県道	小国本町線	無	指定	125	平川市	唐竹石倉出口早坂左脇の沢1-1	カルテ監視
落石・崩壊	一般県道	小国本町線	有	指定	36	平川市	唐竹薬師沢6-1	カルテ監視
落石・崩壊	一般県道	西目屋二ツ井線	有	指定	55	西目屋村	弘前事業区字尾太国有林124林班ち2	カルテ監視
落石・崩壊	一般県道	西目屋二ツ井線	有	指定	65	西目屋村	弘前事業区字尾太国有林124林班へ2	カルテ監視
落石・崩壊	一般県道	西目屋二ツ井線	有	指定	33	西目屋村	弘前事業区字尾太国有林124林班へ3	カルテ監視
落石・崩壊	一般県道	西目屋二ツ井線	有	指定	166	西目屋村	弘前事業区字尾太国有林124林班よ	カルテ監視
落石・崩壊	一般県道	西目屋二ツ井線	有	指定	67	西目屋村	弘前事業区字尾太国有林124林班い	カルテ監視
落石・崩壊	一般県道	西目屋二ツ井線	有	指定	52	西目屋村	弘前事業区字湯ノ沢国有林113林班か1	カルテ監視
落石・崩壊	一般県道	西目屋二ツ井線	有	指定	104	西目屋村	弘前事業区字湯ノ沢国有林113林班か1	カルテ監視
落石・崩壊	一般県道	西目屋二ツ井線	有	指定	50	西目屋村	弘前事業区字湯ノ沢国有林113林班か2	カルテ監視
落石・崩壊	一般県道	西目屋二ツ井線	有	指定	46	西目屋村	弘前事業区字湯ノ沢国有林113林班か2	カルテ監視
落石・崩壊	一般県道	西目屋二ツ井線	有	指定	69	西目屋村	弘前事業区字湯ノ沢国有林113林班か2	カルテ監視

点検対象項目	道路種別	路線名	迂回路	事前規制	延長(m)	市町村名	区字丁目番地等	評価ランク
落石・崩壊	一般県道	西目屋二ツ井線	有	指定	85	西目屋村	弘前事業区字湯ノ沢国有林113林班か4	カルテ監視
落石・崩壊	一般県道	西目屋二ツ井線	有	指定	55	西目屋村	弘前事業区字湯ノ沢国有林113林班か4	カルテ監視
落石・崩壊	一般県道	西目屋二ツ井線	有	指定	109	西目屋村	弘前事業区字湯ノ沢国有林114林班い1	カルテ監視
落石・崩壊	一般県道	西目屋二ツ井線	有	指定	115	西目屋村	弘前事業区字湯ノ沢国有林115林班は2	カルテ監視
落石・崩壊	一般県道	西目屋二ツ井線	有	指定	90	西目屋村	大字砂子瀬字湯ノ沢国有林116林班ち	カルテ監視
落石・崩壊	一般県道	西目屋二ツ井線	有	指定	13	西目屋村	大字砂子瀬字湯ノ沢国有林116林班ち	カルテ監視
落石・崩壊	一般県道	西目屋二ツ井線	有	指定	115	西目屋村	大字砂子瀬字湯ノ沢国有林116林班ホ	カルテ監視
落石・崩壊	一般県道	西目屋二ツ井線	有	指定	40	西目屋村	大字砂子瀬字湯ノ沢国有林116林班へ	カルテ監視
落石・崩壊	一般県道	西目屋二ツ井線	有	指定	66	西目屋村	大字砂子瀬字湯ノ沢国有林116林班を	カルテ監視
落石・崩壊	一般県道	西目屋二ツ井線	有	指定	32	西目屋村	大字砂子瀬字湯ノ沢国有林116林班を	カルテ監視
落石・崩壊	一般県道	西目屋二ツ井線	有	指定	18	西目屋村	大字砂子瀬字湯ノ沢国有林116林班を	カルテ監視
落石・崩壊	一般県道	西目屋二ツ井線	有	指定	124	西目屋村	大字砂子瀬字湯ノ沢国有林116林班を	カルテ監視
落石・崩壊	一般県道	西目屋二ツ井線	有	指定	76	西目屋村	大字砂子瀬字湯ノ沢国有林116林班を	カルテ監視
落石・崩壊	一般県道	西目屋二ツ井線	有	指定	195	西目屋村	大字砂子瀬字湯ノ沢国有林116林班を	カルテ監視
落石・崩壊	一般県道	西目屋二ツ井線	有	指定	70	西目屋村	大字砂子瀬字湯ノ沢国有林116林班を	カルテ監視
落石・崩壊	一般県道	西目屋二ツ井線	有	指定	100	西目屋村	大字砂子瀬字湯ノ沢国有林117林班い	カルテ監視
落石・崩壊	一般県道	西目屋二ツ井線	有	指定	65	西目屋村	弘前事業区字湯ノ沢国有林117-118林班い5-わ小班	カルテ監視
落石・崩壊	一般県道	西目屋二ツ井線	有	指定	20	西目屋村	大字砂子瀬字湯ノ沢国有林119林班に1	カルテ監視
落石・崩壊	一般県道	西目屋二ツ井線	有	指定	60	西目屋村	大字砂子瀬字湯ノ沢国有林119林班い2	カルテ監視
落石・崩壊	一般県道	西目屋二ツ井線	有	指定	40	西目屋村	西目屋村大字砂子瀬字湯ノ沢国有林119林班い2	カルテ監視
落石・崩壊	一般県道	西目屋二ツ井線	有	指定	131	西目屋村	大字砂子瀬字湯ノ沢国有林119林班ほ	カルテ監視
落石・崩壊	一般県道	西目屋二ツ井線	有	指定	110	西目屋村	大字砂子瀬字湯ノ沢国有林118林班ぬ	カルテ監視
岩盤崩壊	主要地方道	岩崎西目屋弘前線	無	指定	71	西目屋村	鬼川辺国有林第180林班31小班	カルテ監視
岩盤崩壊	主要地方道	岩崎西目屋弘前線	無	指定	63	西目屋村	鬼川辺国有林第18林班	カルテ監視
岩盤崩壊	主要地方道	岩崎西目屋弘前線	無	指定	207	西目屋村	鬼川辺国有林第180林班31小班	カルテ監視
岩盤崩壊	一般県道	西目屋二ツ井線	有	指定	139	西目屋村	弘前事業区字尾太国有林124林班ち1	カルテ監視
岩盤崩壊	一般県道	西目屋二ツ井線	有	指定	129	西目屋村	西目屋村弘前事業区字湯ノ沢国有林113林班	カルテ監視
岩盤崩壊	一般県道	西目屋二ツ井線	有	指定	112	西目屋村	弘前事業区字湯ノ沢国有林115林班は2	カルテ監視
岩盤崩壊	一般県道	西目屋二ツ井線	有	指定	220	西目屋村	大字砂子瀬字湯ノ沢国有林116林班へ3	カルテ監視
岩盤崩壊	一般県道	西目屋二ツ井線	有	指定	144	西目屋村	大字砂子瀬字湯ノ沢国有林116林班チ	カルテ監視
雪崩	一般県道	碓ヶ関大鰐停車場線	無	指定	110	大鰐町	大字島田字大碓沢	カルテ監視
雪崩	一般県道	碓ヶ関大鰐停車場線	無	指定	20	大鰐町	大字島田字大碓沢	カルテ監視
雪崩	一般県道	相馬常盤野線	無	指定	50	弘前市	大字大助字竜ノ口	カルテ監視
雪崩	一般県道	相馬常盤野線	無	指定	40	弘前市	大字大助字竜ノ口	カルテ監視
雪崩	一般県道	相馬常盤野線	無	指定	40	弘前市	大字沢田字園村	カルテ監視
雪崩	一般県道	相馬常盤野線	無	未指定	80	弘前市	大字中畑字外山	カルテ監視
雪崩	一般県道	小国本町線	無	指定	160	平川市	小国深沢	カルテ監視
雪崩	一般県道	小国本町線	無	指定	160	平川市	小国深沢	カルテ監視
雪崩	一般県道	小国本町線	無	指定	340	平川市	唐竹石倉出口早坂左脇の沢	カルテ監視
土石流	一般県道	西目屋二ツ井線	有	指定	20	西目屋村	弘前事業区字尾太国有林124林班い	カルテ監視
盛土	主要地方道	岩崎西目屋弘前線	無	指定	35	西目屋村	暗門沢国有林第162林班に1小班	カルテ監視
盛土	主要地方道	岩崎西目屋弘前線	無	指定	45	西目屋村	大字芦沢地内	カルテ監視
盛土	主要地方道	岩崎西目屋弘前線	無	指定	80	西目屋村	大字居森平	カルテ監視
盛土	一般県道	西目屋二ツ井線	無	指定	250	西目屋村	砂子瀬字湯ノ沢国有林118林班	カルテ監視
擁壁	主要地方道	岩崎西目屋弘前線	無	指定	50	西目屋村	鬼川辺国有林第180林班ろ1小班	カルテ監視
擁壁	一般県道	西目屋二ツ井線	無	指定	30	西目屋村	大字砂子瀬字尾太国有林124林班	カルテ監視
擁壁	一般県道	西目屋二ツ井線	有	指定	140	西目屋村	大字砂子瀬字湯ノ沢国有林116林班ち	カルテ監視
地吹雪	主要地方道	弘前岳鱒ヶ沢線	有	未指定	460	弘前市	大字熊島字亀田	カルテ監視
地吹雪	主要地方道	弘前鱒ヶ沢線	有	未指定	80	弘前市	大字常磐野字湯段范	カルテ監視
地吹雪	主要地方道	岩崎西目屋弘前線	有	未指定	600	西目屋村	大字田代字神田	カルテ監視
地吹雪	主要地方道	弘前鱒ヶ沢線	有	未指定	100	弘前市	大字鬼沢字山の越	カルテ監視
地吹雪	主要地方道	弘前鱒ヶ沢線	有	未指定	180	弘前市	大字大森字勝森	カルテ監視
地吹雪	主要地方道	五所川原岩木線	無	未指定	1660	弘前市	大字青女子字吉野	カルテ監視
地吹雪	主要地方道	五所川原岩木線	無	未指定	380	弘前市	大字高杉字山下	カルテ監視
地吹雪	主要地方道	五所川原黒石線	有	未指定	600	田舎館村	大字東光時字前田	カルテ監視
地吹雪	主要地方道	弘前環状線	有	未指定	500	弘前市	大字元薬師堂字元薬師堂	カルテ監視
地吹雪	主要地方道	弘前環状線	無	未指定	140	田舎館村	大字諏訪堂字川原田	カルテ監視
地吹雪	主要地方道	弘前環状線	無	未指定	430	平川市	杉館宮元	カルテ監視
地吹雪	一般県道	黒石藤崎線	有	未指定	520	田舎館村	大字前田屋敷字村元	カルテ監視
地吹雪	一般県道	石川土手町線	無	未指定	400	弘前市	大字大沢字荒田	カルテ監視
地吹雪	一般県道	石川土手町線	無	未指定	520	弘前市	大字大沢字西前田	カルテ監視
地吹雪	一般県道	前坂藤崎線	有	未指定	140	藤崎町	大字藤崎字西岡本	カルテ監視
地吹雪	一般県道	前坂藤崎線	無	未指定	390	藤崎町	大字藤崎字岡本	カルテ監視
地吹雪	一般県道	吹上金属黒石線	有	未指定	540	平川市	新屋稲枝	カルテ監視

点検対象項目	道路種別	路線名	迂回路	事前規制	延長(m)	市町村名	区字丁目番地等	評価ランク
地吹雪	一般県道	平賀門外線	有	未指定	360	平川市	本町西宮	カルテ監視
地吹雪	一般県道	平賀門外線	有	未指定	550	平川市	館田中前田	カルテ監視
地吹雪	一般県道	平賀門外線	有	未指定	380	平川市	四ッ屋亀田	カルテ監視
地吹雪	一般県道	畑中竹鼻線	有	未指定	420	黒石市	大字竹鼻鹿森	カルテ監視
地吹雪	一般県道	常海橋銀橋線	有	未指定	60	藤崎町	大字福館字西田	カルテ監視
地吹雪	一般県道	常海橋銀橋線	有	未指定	1100	藤崎町	大字横沢字新星	カルテ監視
地吹雪	一般県道	石川百田線	有	未指定	1080	弘前市	大字石川字外坪	カルテ監視
地吹雪	一般県道	弘前田舎館黒石線	有	未指定	180	平川市	蒲田元宮	カルテ監視
地吹雪	一般県道	弘前田舎館黒石線	有	未指定	320	田舎館村	大字垂柳字丁伝	カルテ監視
地吹雪	一般県道	弘前田舎館黒石線	有	未指定	70	田舎館村	大字高樋字深林山	カルテ監視

三八地域県民局管内（国道）

点検対象項目	路線名	迂回路	事前規制	延長 (m)	市町村名	区字丁目番地等	評価ランク
落石・崩壊	国道104号	有	指定	80	田子町	大字相米	要対策
落石・崩壊	国道104号	無	未指定	110	田子町	大字石亀字亀ノ下	要対策
落石・崩壊	国道104号	有	指定	10	田子町	大字夏坂	要対策
落石・崩壊	国道104号	有	指定	70	田子町	大字関	要対策
落石・崩壊	国道454号	有	指定	60	新郷村	大字戸来字雨池	要対策
落石・崩壊	国道454号	有	指定	10	新郷村	大字戸来字雨池	要対策
落石・崩壊	国道454号	有	指定	33	新郷村	大字戸来字雨池	要対策
落石・崩壊	国道454号	有	指定	50	新郷村	大字戸来字雨池	要対策
落石・崩壊	国道454号	有	指定	35	新郷村	大字戸来字雨池	要対策
落石・崩壊	国道454号	有	指定	95	新郷村	大字戸来字雨池	要対策
岩盤崩壊	国道104号	無	未指定	110	田子町	大字石亀字亀ノ下	要対策
盛土	国道104号	無	指定	52	田子町	大字原	要対策
盛土	国道454号	有	指定	20	新郷村	大字戸来字雨池	要対策
落石・崩壊	国道104号	無	未指定	20	三戸町	大字斗内	カルテ監視
落石・崩壊	国道104号	無	指定	50	田子町	大字夏坂	カルテ監視
落石・崩壊	国道104号	無	未指定	65	田子町	大字夏坂字夏坂	カルテ監視
落石・崩壊	国道104号	有	指定	40	田子町	大字夏坂	カルテ監視
落石・崩壊	国道104号	有	指定	90	田子町	大字夏坂	カルテ監視
落石・崩壊	国道454号	有	未指定	10	八戸市	大字尻内町字洞	カルテ監視
落石・崩壊	国道454号	有	未指定	30	五戸町	大字倉石又重字高谷平	カルテ監視
落石・崩壊	国道454号	有	未指定	15	五戸町	大字倉石又重字沢内	カルテ監視
落石・崩壊	国道454号	有	未指定	15	新郷村	大字戸来字大久保	カルテ監視
落石・崩壊	国道454号	有	指定	64	新郷村	大字戸来字雨池	カルテ監視
落石・崩壊	国道454号	有	指定	30	新郷村	大字戸来字雨池	カルテ監視
落石・崩壊	国道454号	有	指定	20	新郷村	大字戸来字雨池	カルテ監視
落石・崩壊	国道454号	有	指定	79	新郷村	大字戸来字雨池	カルテ監視
落石・崩壊	国道454号	有	指定	20	新郷村	大字戸来字雨池	カルテ監視
落石・崩壊	国道454号	有	指定	35	新郷村	大字戸来字戸来嶽	カルテ監視
雪崩	国道104号	有	指定	35	田子町	大字夏坂	カルテ監視
雪崩	国道104号	有	指定	110	田子町	大字夏坂	カルテ監視
盛土	国道104号	有	指定	60	田子町	大字夏坂	カルテ監視
盛土	国道104号	有	指定	41	田子町	大字夏坂	カルテ監視
盛土	国道104号	有	指定	90	田子町	大字夏坂	カルテ監視
盛土	国道454号	有	指定	50	新郷村	大字戸来字雨池	カルテ監視
盛土	国道454号	有	未指定	44	新郷村	大字戸来字雨池	カルテ監視
盛土	国道454号	有	指定	30	新郷村	大字戸来字雨池	カルテ監視
擁壁	国道340号	有	未指定	60	八戸市	南郷大字泥障作字横座森	カルテ監視
擁壁	国道454号	無	未指定	20	新郷村	大字戸来字羽井内家ノ上	カルテ監視
擁壁	国道454号	有	指定	10	新郷村	大字戸来字雨池	カルテ監視
地吹雪	国道104号	有	指定	60	田子町	大字夏坂	カルテ監視

三八地域県民局管内（地方道）

点検対象項目	道路種別	路線名	迂回路	事前規制	延長(m)	市町村名	区字丁目番地等	評価ランク
落石・崩壊	主要地方道	田子十和田湖線	有	指定	35	田子町	大字田子字ハサコ平	要対策
落石・崩壊	主要地方道	田子十和田湖線	有	指定	60	田子町	大字田子字菖蒲谷地	要対策
落石・崩壊	主要地方道	田子十和田湖線	有	指定	10	田子町	大字田子字菖蒲谷地	要対策
落石・崩壊	主要地方道	田子十和田湖線	無	指定	10	田子町	大字田子字小国深山	要対策
落石・崩壊	主要地方道	軽米名川線	無	未指定	100	八戸市	南郷大字泉清水字大久保	要対策
落石・崩壊	主要地方道	軽米名川線	無	未指定	65	八戸市	南郷大字泉清水字大久保	要対策
落石・崩壊	主要地方道	軽米名川線	無	未指定	37	南部町	大字鳥舌内字下沢田	要対策
落石・崩壊	主要地方道	名川階上線	有	未指定	30	八戸市	南郷区島守	要対策
落石・崩壊	主要地方道	十和田三戸線	有	未指定	30	新郷村	大字戸来字上後藤	要対策
落石・崩壊	一般県道	櫛引上名久井三戸線	有	未指定	50	南部町	大字赤石字館	要対策
落石・崩壊	一般県道	櫛引上名久井三戸線	有	未指定	5	南部町	大字赤石字館	要対策
落石・崩壊	一般県道	島守八戸線	有	未指定	130	八戸市	大字是川字差波	要対策
落石・崩壊	一般県道	南部田子線	有	指定	80	田子町	大字田子	要対策
落石・崩壊	一般県道	苔米地兔内線	無	指定	10	福地村	大字苔米地	要対策
落石・崩壊	一般県道	戸来岳貝守線	無	未指定	80	新郷村	大字戸来	要対策
落石・崩壊	一般県道	戸来岳貝守線	有	指定	30	三戸町	大字貝守	要対策
落石・崩壊	一般県道	戸来岳貝守線	無	指定	55	新郷村	大字貝守字中村	要対策
落石・崩壊	一般県道	柘棚手倉橋線	有	指定	10	三戸町	大字蛇沼	要対策
落石・崩壊	一般県道	石無坂鹿田線	無	指定	140	新郷村	大字戸来字馬場野	要対策
落石・崩壊	一般県道	名久井岳公園線	無	未指定	59	三戸町	大字泉山字矢吹沢	要対策
落石・崩壊	一般県道	浅水南部線	有	指定	10	五戸町	手蔵橋字牧場	要対策
落石・崩壊	主要地方道	田子十和田湖線	無	未指定	170	田子町	大字田子字菖蒲谷地	要対策
盛土	主要地方道	八戸階上線	有	未指定	20	八戸市	大字鮫町字小舟渡平	要対策
盛土	主要地方道	田子十和田湖線	無	未指定	20	田子町	大字田子字小国深山	要対策
盛土	主要地方道	軽米名川線	無	未指定	25	八戸市	南郷大字泉清水字大久保	要対策
盛土	一般県道	島守八戸線	有	指定	15	八戸市	南郷大字島守帳塚	要対策
盛土	一般県道	南部田子線	有	指定	10	三戸町	大字袴田字中屋敷	要対策
盛土	一般県道	戸来岳貝守線	無	未指定	20	新郷村	大字戸来	要対策
擁壁	一般県道	妙売市線	有	未指定	15	八戸市	大字妙字西平	要対策
落石・崩壊	主要地方道	田子十和田湖線	有	指定	25	田子町	大字田子字館越	カルテ監視
落石・崩壊	主要地方道	田子十和田湖線	有	指定	15	田子町	大字田子字川代上ミ	カルテ監視
落石・崩壊	主要地方道	田子十和田湖線	有	指定	40	田子町	大字田子字川代上ミ	カルテ監視
落石・崩壊	主要地方道	田子十和田湖線	有	指定	80	田子町	大字田子字菖蒲谷地	カルテ監視
落石・崩壊	主要地方道	田子十和田湖線	有	指定	140	田子町	大字田子字菖蒲谷地	カルテ監視
落石・崩壊	主要地方道	田子十和田湖線	有	指定	140	田子町	大字田子字菖蒲谷地	カルテ監視
落石・崩壊	主要地方道	田子十和田湖線	有	指定	50	田子町	大字田子字菖蒲谷地	カルテ監視
落石・崩壊	主要地方道	田子十和田湖線	有	指定	100	田子町	大字田子字菖蒲谷地	カルテ監視
落石・崩壊	主要地方道	田子十和田湖線	有	指定	70	田子町	大字田子字菖蒲谷地	カルテ監視
落石・崩壊	主要地方道	田子十和田湖線	有	指定	10	田子町	大字田子字菖蒲谷地	カルテ監視
落石・崩壊	主要地方道	田子十和田湖線	有	指定	20	田子町	大字田子字菖蒲谷地	カルテ監視
落石・崩壊	主要地方道	田子十和田湖線	有	指定	20	田子町	大字田子字菖蒲谷地	カルテ監視
落石・崩壊	主要地方道	田子十和田湖線	無	未指定	20	田子町	大字田子字小国深山	カルテ監視
落石・崩壊	主要地方道	二戸田子線	無	未指定	30	田子町	大字田子字坂中平	カルテ監視
落石・崩壊	主要地方道	軽米名川線	無	未指定	170	八戸市	南郷大字泉清水字大久保	カルテ監視
落石・崩壊	主要地方道	軽米名川線	無	未指定	20	八戸市	南郷大字泉清水字大久保	カルテ監視
落石・崩壊	主要地方道	軽米名川線	無	未指定	50	八戸市	南郷大字泉清水字風吹	カルテ監視
落石・崩壊	主要地方道	軽米名川線	無	未指定	40	八戸市	南郷大字泉清水字白坂	カルテ監視
落石・崩壊	主要地方道	軽米名川線	無	未指定	70	八戸市	南郷大字泉清水字白坂	カルテ監視
落石・崩壊	主要地方道	軽米名川線	無	指定	150	南部町	大字鳥舌内	カルテ監視
落石・崩壊	主要地方道	軽米名川線	無	指定	5	南部町	大字鳥谷	カルテ監視
落石・崩壊	主要地方道	名川階上線	有	未指定	60	八戸市	南郷大字島守字ウトウ坂	カルテ監視
落石・崩壊	主要地方道	十和田三戸線	有	未指定	20	新郷村	大字戸来字先惣	カルテ監視
落石・崩壊	主要地方道	十和田三戸線	有	未指定	50	新郷村	大字戸来字先惣	カルテ監視
落石・崩壊	主要地方道	十和田三戸線	有	未指定	70	新郷村	大字戸来字石無坂	カルテ監視
落石・崩壊	主要地方道	十和田三戸線	有	未指定	60	新郷村	大字戸来字石無坂	カルテ監視
落石・崩壊	主要地方道	十和田三戸線	無	未指定	50	新郷村	大字西越字安ヶ窪	カルテ監視
落石・崩壊	主要地方道	十和田三戸線	有	未指定	40	新郷村	大字西越字安ヶ窪	カルテ監視
落石・崩壊	主要地方道	十和田三戸線	有	未指定	40	新郷村	大字西越字佐野平	カルテ監視
落石・崩壊	主要地方道	十和田三戸線	有	未指定	70	新郷村	大字西越字夏焼	カルテ監視
落石・崩壊	主要地方道	十和田三戸線	有	指定	60	南部町	大字小向字下米内	カルテ監視

点検対象項目	道路種別	路線名	迂回路	事前規制	延長(m)	市町村名	区字丁目番地等	評価ランク
落石・崩壊	主要地方道	十和田三戸線	有	指定	80	三戸町	大字蛇沼字米内比良	カルテ監視
落石・崩壊	主要地方道	十和田三戸線	有	指定	60	三戸町	大字川守田字久保	カルテ監視
落石・崩壊	主要地方道	十和田三戸線	有	未指定	95	三戸町	大字川守田字久保	カルテ監視
落石・崩壊	主要地方道	十和田三戸線	有	未指定	100	三戸町	大字蛇沼字米内比良	カルテ監視
落石・崩壊	一般県道	櫛引上名久井三戸線	有	未指定	10	八戸市	大字櫛引字館神	カルテ監視
落石・崩壊	一般県道	櫛引上名久井三戸線	有	未指定	20	八戸市	大字櫛引字館神	カルテ監視
落石・崩壊	一般県道	櫛引上名久井三戸線	有	未指定	50	南部町	大字赤石字館	カルテ監視
落石・崩壊	一般県道	櫛引上名久井三戸線	有	未指定	20	南部町	大字赤石字前田	カルテ監視
落石・崩壊	一般県道	島守八戸線	有	指定	50	八戸市	南郷大字島守字高清水	カルテ監視
落石・崩壊	一般県道	島守八戸線	有	指定	30	八戸市	南郷大字島守字大平	カルテ監視
落石・崩壊	一般県道	島守八戸線	有	指定	40	八戸市	南郷大字島守字市ノ久保	カルテ監視
落石・崩壊	一般県道	島守八戸線	有	指定	50	八戸市	大字是川字風吹切	カルテ監視
落石・崩壊	一般県道	島守八戸線	有	指定	20	八戸市	大字是川字下間木ア沢	カルテ監視
落石・崩壊	一般県道	島守八戸線	有	指定	35	八戸市	大字是川字風吹切	カルテ監視
落石・崩壊	一般県道	島守八戸線	有	指定	30	八戸市	大字是川字風吹切	カルテ監視
落石・崩壊	一般県道	倉石五戸線	有	未指定	30	五戸町	大字浅水字石渡	カルテ監視
落石・崩壊	一般県道	南部田子線	無	未指定	10	南部町	大字小向字長清水	カルテ監視
落石・崩壊	一般県道	南部田子線	無	未指定	30	南部町	大字小向字広場	カルテ監視
落石・崩壊	一般県道	南部田子線	有	指定	5	三戸町	大字袴田字下モ平	カルテ監視
落石・崩壊	一般県道	南部田子線	有	指定	35	三戸町	大字袴田字元才	カルテ監視
落石・崩壊	一般県道	南部田子線	有	指定	10	三戸町	大字袴田字赤坂	カルテ監視
落石・崩壊	一般県道	南部田子線	有	指定	30	三戸町	大字袴田字赤坂	カルテ監視
落石・崩壊	一般県道	南部田子線	有	指定	60	三戸町	大字貝守字向平	カルテ監視
落石・崩壊	一般県道	南部田子線	有	未指定	40	三戸町	大字貝守字北向平	カルテ監視
落石・崩壊	一般県道	南部田子線	有	指定	8	三戸町	大字貝守字上平	カルテ監視
落石・崩壊	一般県道	戸来十和田線	有	未指定	20	新郷村	大字戸来字山ノ下	カルテ監視
落石・崩壊	一般県道	道前浄法寺線	無	指定	90	田子町	大字遠瀬字和平	カルテ監視
落石・崩壊	一般県道	野々上斗内線	無	未指定	20	三戸町	大字斗内字中堤	カルテ監視
落石・崩壊	一般県道	苔米地兔内線	有	指定	20	南部町	大字苔米地字朝日	カルテ監視
落石・崩壊	一般県道	苔米地兔内線	有	指定	60	南部町	大字苔米地字朝日	カルテ監視
落石・崩壊	一般県道	苔米地兔内線	有	指定	10	南部町	大字苔米地字館野	カルテ監視
落石・崩壊	一般県道	苔米地兔内線	有	未指定	10	五戸町	大字豊間内字志戸岸	カルテ監視
落石・崩壊	一般県道	苔米地兔内線	有	未指定	40	五戸町	大字豊間内字志戸岸	カルテ監視
落石・崩壊	一般県道	戸来岳貝守線	無	未指定	40	新郷村	大字戸来字戸来嶽	カルテ監視
落石・崩壊	一般県道	戸来岳貝守線	無	未指定	20	三戸町	大字貝守	カルテ監視
落石・崩壊	一般県道	戸来岳貝守線	無	未指定	80	三戸町	大字貝守	カルテ監視
落石・崩壊	一般県道	戸来岳貝守線	無	未指定	45	三戸町	大字貝守	カルテ監視
落石・崩壊	一般県道	戸来岳貝守線	無	未指定	40	三戸町	大字貝守	カルテ監視
落石・崩壊	一般県道	戸来岳貝守線	無	未指定	45	三戸町	大字貝守字貝守深山	カルテ監視
落石・崩壊	一般県道	戸来岳貝守線	有	未指定	60	三戸町	大字貝守字南大平	カルテ監視
落石・崩壊	一般県道	戸来岳貝守線	無	未指定	5	三戸町	大字貝守字南大平	カルテ監視
落石・崩壊	一般県道	戸来岳貝守線	有	指定	30	三戸町	大字貝守字下越ヶ平	カルテ監視
落石・崩壊	一般県道	戸来岳貝守線	有	指定	30	三戸町	大字貝守字中村	カルテ監視
落石・崩壊	一般県道	貝守斗内線	無	未指定	20	三戸町	大字斗内字森ノ上	カルテ監視
落石・崩壊	一般県道	貝守斗内線	無	未指定	20	三戸町	大字斗内字森ノ上	カルテ監視
落石・崩壊	一般県道	柵手倉橋線	有	指定	10	新郷村	大字戸来字松森沢	カルテ監視
落石・崩壊	一般県道	柵手倉橋線	有	指定	80	新郷村	大字戸来字松森沢	カルテ監視
落石・崩壊	一般県道	柵手倉橋線	有	指定	20	新郷村	大字戸来字丹内沢	カルテ監視
落石・崩壊	一般県道	柵手倉橋線	有	指定	10	新郷村	大字西越字咽畑	カルテ監視
落石・崩壊	一般県道	柵手倉橋線	有	指定	20	新郷村	大字西越字咽畑	カルテ監視
落石・崩壊	一般県道	柵手倉橋線	有	指定	20	新郷村	大字西越字咽畑	カルテ監視
落石・崩壊	一般県道	柵手倉橋線	有	指定	20	新郷村	大字西越字咽畑	カルテ監視
落石・崩壊	一般県道	柵手倉橋線	有	指定	10	新郷村	大字西越字天王下	カルテ監視
落石・崩壊	一般県道	柵手倉橋線	有	指定	10	新郷村	大字西越	カルテ監視
落石・崩壊	一般県道	柵手倉橋線	有	指定	10	新郷村	大字西越字日向	カルテ監視
落石・崩壊	一般県道	柵手倉橋線	有	指定	10	新郷村	大字西越字大曳沢	カルテ監視
落石・崩壊	一般県道	柵手倉橋線	有	指定	50	五戸町	大字手倉橋字古屋敷	カルテ監視
落石・崩壊	一般県道	柵手倉橋線	有	指定	20	五戸町	大字手倉橋字古屋敷	カルテ監視
落石・崩壊	一般県道	柵手倉橋線	有	指定	150	五戸町	大字手倉橋字内山	カルテ監視
落石・崩壊	一般県道	石無坂鹿田線	有	未指定	40	新郷村	大字戸来字早坂	カルテ監視
落石・崩壊	一般県道	石無坂鹿田線	無	指定	20	新郷村	大字戸来字左部長根	カルテ監視
落石・崩壊	一般県道	石無坂鹿田線	無	指定	20	新郷村	大字戸来字長根久保	カルテ監視
落石・崩壊	一般県道	石無坂鹿田線	無	指定	40	新郷村	大字戸来字長根久保	カルテ監視
落石・崩壊	一般県道	石無坂鹿田線	無	指定	40	新郷村	大字戸来字長根久保	カルテ監視

点検対象項目	道路種別	路線名	迂回路	事前規制	延長(m)	市町村名	区字丁目番地等	評価ランク
落石・崩壊	一般県道	石無坂鹿田線	無	指定	40	新郷村	大字戸来字長根久保	カルテ監視
落石・崩壊	一般県道	石無坂鹿田線	無	指定	30	新郷村	大字戸来字東袋	カルテ監視
落石・崩壊	一般県道	鳥谷部十日市線	有	未指定	20	八戸市	大字松館	カルテ監視
落石・崩壊	一般県道	名久井岳公園線	無	未指定	40	三戸町	大字泉山字矢吹沢	カルテ監視
落石・崩壊	一般県道	名久井岳公園線	無	未指定	50	三戸町	大字泉山字矢吹沢	カルテ監視
落石・崩壊	一般県道	名久井岳公園線	無	未指定	30	三戸町	大字泉山字矢吹沢	カルテ監視
落石・崩壊	一般県道	名久井岳公園線	無	未指定	30	三戸町	大字泉山字矢吹沢	カルテ監視
落石・崩壊	一般県道	名久井岳公園線	無	未指定	30	三戸町	大字泉山字矢吹沢	カルテ監視
落石・崩壊	一般県道	名久井岳公園線	無	未指定	40	三戸町	大字泉山字矢吹沢	カルテ監視
落石・崩壊	一般県道	名久井岳公園線	無	未指定	20	三戸町	大字泉山字矢吹沢	カルテ監視
落石・崩壊	一般県道	名久井岳公園線	無	未指定	40	三戸町	大字泉山字矢吹沢	カルテ監視
落石・崩壊	一般県道	名久井岳公園線	無	未指定	40	三戸町	大字泉山字矢吹沢	カルテ監視
落石・崩壊	一般県道	名久井岳公園線	無	未指定	200	三戸町	大字泉山字矢吹沢	カルテ監視
落石・崩壊	一般県道	名久井岳公園線	無	未指定	40	南部町	大字高瀬字南沢山	カルテ監視
落石・崩壊	一般県道	浅水南部線	有	指定	20	五戸町	大字手倉橋字役山	カルテ監視
落石・崩壊	一般県道	浅水南部線	有	指定	20	五戸町	大字手倉橋字役山	カルテ監視
落石・崩壊	一般県道	浅水南部線	有	指定	50	南部町	大字沖田面字梨子ノ木	カルテ監視
落石・崩壊	一般県道	浅水南部線	有	指定	10	南部町	大字沖田面字梨子ノ木	カルテ監視
落石・崩壊	一般県道	浅水南部線	有	指定	20	南部町	大字沖田面字梨子ノ木	カルテ監視
落石・崩壊	一般県道	浅水南部線	有	指定	40	南部町	大字沖田面字梨子ノ木	カルテ監視
落石・崩壊	一般県道	浅水南部線	有	指定	60	南部町	大字沖田面字稲荷向	カルテ監視
落石・崩壊	一般県道	浅水南部線	有	指定	60	南部町	大字沖田面字稲荷向	カルテ監視
地すべり	一般県道	栃棚手倉橋線	有	指定	10	五戸町	大字荷軽井字内山	カルテ監視
盛土	主要地方道	八戸階上線	有	未指定	5	八戸市	大字金浜字下山	カルテ監視
盛土	主要地方道	田子十和田湖線	有	指定	70	田子町	大字田子字菖蒲谷地	カルテ監視
盛土	主要地方道	田子十和田湖線	有	指定	100	田子町	大字田子字菖蒲谷地	カルテ監視
盛土	主要地方道	田子十和田湖線	有	指定	110	田子町	大字田子字菖蒲谷地	カルテ監視
盛土	主要地方道	田子十和田湖線	有	指定	115	田子町	大字田子字菖蒲谷地	カルテ監視
盛土	主要地方道	田子十和田湖線	有	指定	60	田子町	大字田子字菖蒲谷地	カルテ監視
盛土	主要地方道	田子十和田湖線	有	指定	40	田子町	大字田子字菖蒲谷地	カルテ監視
盛土	主要地方道	田子十和田湖線	無	指定	10	田子町	大字田子字小国深山	カルテ監視
盛土	主要地方道	田子十和田湖線	有	指定	50	田子町	大字田子字小国深山	カルテ監視
盛土	主要地方道	名川階上線	無	未指定	60	階上町	大字平内字鹿糠	カルテ監視
盛土	主要地方道	十和田三戸線	有	未指定	10	新郷村	大字戸来字長坂後	カルテ監視
盛土	主要地方道	十和田三戸線	有	未指定	50	新郷村	大字西越字小間沢地先	カルテ監視
盛土	主要地方道	十和田三戸線	有	指定	40	三戸町	大字蛇沼字米内出口	カルテ監視
盛土	主要地方道	十和田三戸線	有	指定	50	三戸町	大字蛇沼字米内出口	カルテ監視
盛土	一般県道	島守八戸線	有	指定	30	南郷村	大字島守字市ノ久保	カルテ監視
盛土	一般県道	島守八戸線	有	指定	10	八戸市	是川字風吹切	カルテ監視
盛土	一般県道	南部田子線	有	指定	20	三戸町	大字袴田字文治屋敷	カルテ監視
盛土	一般県道	南部田子線	有	未指定	60	三戸町	大字袴田字下モ平	カルテ監視
盛土	一般県道	南部田子線	有	指定	8	三戸町	大字貝守字戸田沢	カルテ監視
盛土	一般県道	南部田子線	無	未指定	20	三戸町	大字貝守字貝守深山	カルテ監視
盛土	一般県道	南部田子線	有	指定	188	三戸町	大字貝守字向平	カルテ監視
盛土	一般県道	南部田子線	有	指定	10	田子町	大字長坂	カルテ監視
盛土	一般県道	南部田子線	有	未指定	50	田子町	大字田子字長坂	カルテ監視
盛土	一般県道	野々上斗内線	無	未指定	25	三戸町	大字斗内字轡沢	カルテ監視
盛土	一般県道	野々上斗内線	無	未指定	30	三戸町	大字斗内字長者屋敷	カルテ監視
盛土	一般県道	戸来岳貝守線	無	指定	45	新郷村	大字戸来	カルテ監視
盛土	一般県道	戸来岳貝守線	無	指定	61	新郷村	大字戸来	カルテ監視
盛土	一般県道	戸来岳貝守線	無	未指定	10	新郷村	大字戸来	カルテ監視
盛土	一般県道	戸来岳貝守線	無	指定	55	新郷村	大字戸来	カルテ監視
盛土	一般県道	戸来岳貝守線	無	未指定	22	三戸町	大字貝守	カルテ監視
盛土	一般県道	戸来岳貝守線	無	未指定	190	三戸町	大字貝守	カルテ監視
盛土	一般県道	戸来岳貝守線	有	指定	10	三戸町	大字貝守字出ル町	カルテ監視
盛土	一般県道	戸来岳貝守線	有	指定	20	三戸町	大字貝守字中村	カルテ監視
盛土	一般県道	戸来岳貝守線	有	指定	20	三戸町	大字貝守字中村	カルテ監視
盛土	一般県道	中野北高岩(停)線	有	未指定	40	八戸市	南郷大字中野字大蔵	カルテ監視
擁壁	主要地方道	八戸階上線	有	未指定	30	八戸市	大字鮫町字下盲久保	カルテ監視
擁壁	主要地方道	八戸野辺地線	有	未指定	100	八戸市	大字河原木字小田	カルテ監視
擁壁	主要地方道	八戸野辺地線	有	未指定	130	八戸市	市川町	カルテ監視
擁壁	主要地方道	橋向五戸線	有	未指定	60	八戸市	大字市川町字轟木前	カルテ監視
擁壁	主要地方道	八戸三沢線	有	未指定	20	八戸市	大字田面木字中明戸	カルテ監視
擁壁	主要地方道	八戸三沢線	有	未指定	25	八戸市	大字尻内字松森	カルテ監視

点検対象項目	道路種別	路線名	迂回路	事前規制	延長(m)	市町村名	区字丁目番地等	評価ランク
擁壁	主要地方道	田子十和田湖線	有	指定	40	田子町	大字田子字菖蒲谷地	カルテ監視
擁壁	主要地方道	田子十和田湖線	有	指定	120	田子町	大字田子字菖蒲谷地	カルテ監視
擁壁	主要地方道	名川階上線	有	未指定	100	八戸市	南郷大字島守字小平	カルテ監視
擁壁	主要地方道	名川階上線	有	未指定	90	階上町	大字平内字上道	カルテ監視
擁壁	一般県道	島守八戸線	有	指定	20	八戸市	南郷大字島守字高清水	カルテ監視
擁壁	一般県道	島守八戸線	有	指定	50	八戸市	大字是川字館前	カルテ監視
擁壁	一般県道	島守八戸線	有	指定	30	八戸市	大字是川字館前	カルテ監視
擁壁	一般県道	島守八戸線	有	未指定	70	八戸市	大字是川字金谷沢	カルテ監視
擁壁	一般県道	島守八戸線	有	未指定	70	八戸市	大字是川字土間沢	カルテ監視
擁壁	一般県道	島守八戸線	有	指定	55	八戸市	大字是川字立石	カルテ監視
擁壁	一般県道	差波新井田線	無	未指定	1	八戸市	大字十日市字茶立場	カルテ監視
擁壁	一般県道	南部田子線	有	指定	10	三戸町	大字袴田字元才	カルテ監視
擁壁	一般県道	苔米地兎内線	有	指定	20	南部町	大字苔米地	カルテ監視
擁壁	一般県道	苔米地兎内線	有	未指定	40	五戸町	大字切谷内字佐野根前	カルテ監視
擁壁	一般県道	栃棚手倉橋線	有	指定	50	新郷村	大字西越字釜坂	カルテ監視
擁壁	一般県道	石無坂鹿田線	無	指定	20	新郷村	大字戸来字二枚口	カルテ監視
擁壁	一般県道	島谷部十日市線	有	未指定	30	八戸市	大字松館	カルテ監視
擁壁	一般県道	中野北高岩(停)線	有	未指定	40	八戸市	南郷大字中野字大蔵	カルテ監視
擁壁	一般県道	名久井岳公園線	無	未指定	40	三戸町	大字泉山字矢吹沢	カルテ監視
橋梁基礎の洗掘	主要地方道	橋向五戸線	有	未指定	0	八戸市	大字市川町字中川原	カルテ監視
橋梁基礎の洗掘	主要地方道	名川階上線	有	未指定	0	南部町	大字剣吉字長治河原	カルテ監視
橋梁基礎の洗掘	主要地方道	名川階上線	有	未指定	0	八戸市	南郷大字島守字砂籠	カルテ監視
橋梁基礎の洗掘	主要地方道	十和田三戸線	無	未指定	0	新郷村	大字戸来字川台	カルテ監視
橋梁基礎の洗掘	一般県道	櫛引上名久井三戸線	無	未指定	0	三戸町	大字泉山字久手	カルテ監視
橋梁基礎の洗掘	一般県道	差波新井田線	無	未指定	0	八戸市	大字是川字助五郎下	カルテ監視
橋梁基礎の洗掘	一般県道	差波新井田線	有	未指定	0	八戸市	大字十日市字下樋田	カルテ監視
橋梁基礎の洗掘	一般県道	南部田子線	有	指定	0	南部町	大字小向字馬場坂	カルテ監視
橋梁基礎の洗掘	一般県道	南部田子線	無	未指定	0	南部町	大字小向字渡ノ端	カルテ監視
橋梁基礎の洗掘	一般県道	南部田子線	無	未指定	0	三戸町	大字袴田字一ノ渡	カルテ監視
橋梁基礎の洗掘	一般県道	中野北高岩(停)線	無	未指定	0	八戸市	大字上野字上明戸	カルテ監視
橋梁基礎の洗掘	一般県道	妙売市線	有	未指定	0	八戸市	大字新井田字横町	カルテ監視
橋梁基礎の洗掘	一般県道	三戸南部線	有	未指定	0	南部町	大字大向字田ノ尻	カルテ監視
地吹雪	主要地方道	八戸大野線	有	未指定	300	八戸市	大字是川字白石長根	カルテ監視
地吹雪	主要地方道	八戸大野線	無	未指定	410	八戸市	南郷大字島守字二タ又	カルテ監視
地吹雪	主要地方道	八戸百石線	有	未指定	600	八戸市	市川町	カルテ監視
地吹雪	主要地方道	名川階上線	有	未指定	70	階上町	大字赤保内地先	カルテ監視
地吹雪	一般県道	苔米地兎内線	有	指定	460	南部町	大字苔米地字横枕	カルテ監視
地吹雪	一般県道	中野北高岩(停)線	有	未指定	210	南部町	大字杉沢字鳥屋敷長根	カルテ監視
地吹雪	一般県道	浅水南部線	有	指定	43	五戸町	大字手倉橋字薬師沢	カルテ監視

西北地域県民局管内（国道）

点検対象項目	路線名	迂回路	事前規制	延長 (m)	市町村名	区字丁目番地等	評価ランク
落石・崩壊	国道339号	有	未指定	100	中泊町	大字小泊字南小泊山	要対策
落石・崩壊	国道339号	無	未指定	30	中泊町	大字小泊字南小泊山	要対策
落石・崩壊	国道339号	無	未指定	55	中泊町	大字小泊字南小泊山	要対策
落石・崩壊	国道339号	無	未指定	40	中泊町	大字小泊字南小泊山	要対策
落石・崩壊	国道339号	無	指定	59	中泊町	大字小泊字南小泊山	要対策
落石・崩壊	国道339号	無	指定	68	中泊町	大字小泊字中小泊山	要対策
落石・崩壊	国道339号	無	指定	40	中泊町	大字小泊字中小泊山	要対策
落石・崩壊	国道339号	無	指定	80	中泊町	大字小泊字中小泊山	要対策
落石・崩壊	国道339号	無	指定	20	中泊町	大字小泊字中小泊山	要対策
落石・崩壊	国道339号	無	指定	130	中泊町	大字小泊字中小泊山	要対策
落石・崩壊	国道339号	無	指定	340	中泊町	大字小泊字中小泊山	要対策
落石・崩壊	国道339号	無	指定	160	中泊町	大字小泊字北小泊山	要対策
落石・崩壊	国道339号	無	未指定	25	中泊町	大字小泊砂山	要対策
岩盤崩壊	国道339号	無	指定	30	中泊町	大字小泊字中小泊山	要対策
地すべり	国道339号	無	指定	25	中泊町	大字小泊字南小泊山	要対策
地すべり	国道339号	無	指定	90	中泊町	大字小泊字南小泊山	要対策
地すべり	国道339号	無	指定	20	中泊町	大字小泊	要対策
地すべり	国道339号	無	指定	290	中泊町	大字小泊字北小泊山	要対策
土石流	国道339号	無	指定	10	中泊町	大字小泊字中小泊山	要対策
盛土	国道339号	無	未指定	120	中泊町	大字小泊字砂山	要対策
盛土	国道339号	無	指定	35	中泊町	大字小泊字中小泊山	要対策
盛土	国道339号	無	指定	190	中泊町	大字小泊字中小泊山	要対策
盛土	国道339号	無	指定	25	中泊町	大字小泊字中小泊山	要対策
盛土	国道339号	無	指定	150	中泊町	大字小泊字中小泊山	要対策
盛土	国道339号	無	指定	50	中泊町	大字小泊字北小泊山	要対策
盛土	国道339号	無	指定	40	中泊町	大字小泊字北小泊山	要対策
盛土	国道339号	無	指定	20	中泊町	大字小泊	要対策
擁壁	国道339号	無	指定	90	中泊町	大字小泊字中小泊山	要対策
擁壁	国道339号	無	指定	31	中泊町	大字小泊字中小泊山	要対策
擁壁	国道339号	無	指定	20	中泊町	大字小泊字中小泊山	要対策
擁壁	国道339号	無	指定	165	中泊町	大字小泊字中小泊山	要対策
擁壁	国道339号	無	指定	80	中泊町	大字小泊字北小泊山	要対策
地吹雪	国道339号	無	未指定	120	五所川原市	大字桜田字鴻ノ巣	要対策
地吹雪	国道339号	無	未指定	580	中泊町	大字薄市字花持	要対策
地吹雪	国道101号	無	未指定	260	つがる市	木造大字越水字長谷川他	要対策
落石・崩壊	国道339号	無	指定	10	中泊町	大字尾別字浅井	カルテ監視
落石・崩壊	国道339号	無	指定	20	中泊町	大字高根字小金石	カルテ監視
落石・崩壊	国道339号	無	未指定	100	中泊町	大字今泉字唐崎	カルテ監視
落石・崩壊	国道339号	無	指定	140	五所川原市	脇本野脇	カルテ監視
落石・崩壊	国道339号	無	指定	65	中泊町	大字小泊字折戸	カルテ監視
落石・崩壊	国道339号	無	指定	90	中泊町	大字小泊字南小泊山	カルテ監視
落石・崩壊	国道339号	無	指定	90	中泊町	大字小泊字南小泊山	カルテ監視
落石・崩壊	国道339号	無	指定	40	中泊町	大字小泊字南小泊山	カルテ監視
落石・崩壊	国道339号	無	指定	30	中泊町	大字小泊字南小泊山	カルテ監視
落石・崩壊	国道339号	無	指定	30	中泊町	大字小泊字中小泊山	カルテ監視
落石・崩壊	国道339号	無	指定	90	中泊町	大字小泊字中小泊山	カルテ監視
落石・崩壊	国道339号	無	指定	40	中泊町	大字小泊字中小泊山	カルテ監視
落石・崩壊	国道339号	無	指定	50	中泊町	大字小泊字中小泊山	カルテ監視
落石・崩壊	国道339号	無	指定	30	中泊町	大字小泊字中小泊山	カルテ監視
落石・崩壊	国道339号	無	指定	15	中泊町	大字小泊字中小泊山	カルテ監視
落石・崩壊	国道339号	無	指定	90	中泊町	大字小泊字中小泊山	カルテ監視
落石・崩壊	国道339号	無	指定	40	中泊町	大字小泊字中小泊山	カルテ監視
落石・崩壊	国道339号	無	指定	151	中泊町	大字小泊字中小泊山	カルテ監視
落石・崩壊	国道339号	無	指定	50	中泊町	大字小泊字中小泊山	カルテ監視
落石・崩壊	国道339号	無	指定	80	中泊町	大字小泊字中小泊山	カルテ監視
落石・崩壊	国道339号	無	指定	140	中泊町	大字小泊字中小泊山	カルテ監視
落石・崩壊	国道339号	無	指定	60	中泊町	大字小泊字中小泊山	カルテ監視
落石・崩壊	国道339号	無	指定	40	中泊町	大字小泊字中小泊山	カルテ監視
落石・崩壊	国道339号	無	指定	100	中泊町	大字小泊字中小泊山	カルテ監視
落石・崩壊	国道339号	無	指定	240	中泊町	大字小泊字中小泊山	カルテ監視
落石・崩壊	国道339号	無	指定	280	中泊町	大字小泊字中小泊山	カルテ監視
落石・崩壊	国道339号	無	指定	95	中泊町	大字小泊字北小泊山	カルテ監視

点検対象項目	路線名	迂回路	事前規制	延長 (m)	市町村名	区字丁目番地等	評価ランク
落石・崩壊	国道339号	無	指定	50	中泊町	大字小泊字北小泊山	カルテ監視
落石・崩壊	国道339号	無	指定	120	中泊町	大字小泊字北小泊山	カルテ監視
落石・崩壊	国道339号	無	指定	25	中泊町	大字小泊字北小泊山	カルテ監視
落石・崩壊	国道339号	無	指定	20	中泊町	大字小泊字中小泊山	カルテ監視
落石・崩壊	国道339号	無	未指定	130	中泊町	大字小泊砂山	カルテ監視
岩盤崩壊	国道339号	無	指定	20	中泊町	大字小泊字中小泊山	カルテ監視
岩盤崩壊	国道339号	無	指定	40	中泊町	大字小泊字中小泊山	カルテ監視
岩盤崩壊	国道339号	無	指定	80	中泊町	大字小泊字中小泊山	カルテ監視
岩盤崩壊	国道339号	無	指定	70	中泊町	大字小泊字中小泊山	カルテ監視
岩盤崩壊	国道339号	無	指定	36	中泊町	大字小泊字中小泊山	カルテ監視
岩盤崩壊	国道339号	無	指定	160	中泊町	大字小泊字中小泊山	カルテ監視
岩盤崩壊	国道339号	無	指定	60	中泊町	大字小泊字中小泊山	カルテ監視
岩盤崩壊	国道339号	無	指定	100	中泊町	大字小泊字中小泊山	カルテ監視
岩盤崩壊	国道339号	無	指定	60	中泊町	大字小泊字中小泊山	カルテ監視
地すべり	国道339号	無	指定	50	中泊町	大字小泊字折戸	カルテ監視
地すべり	国道339号	無	指定	120	中泊町	大字小泊	カルテ監視
盛土	国道101号	無	未指定	13	五所川原市	大字前田野目	カルテ監視
盛土	国道339号	無	未指定	120	中泊町	大字小泊字砂山	カルテ監視
盛土	国道339号	無	未指定	120	中泊町	大字小泊字南小泊山	カルテ監視
盛土	国道339号	無	未指定	160	中泊町	大字小泊字南小泊山	カルテ監視
盛土	国道339号	無	未指定	170	中泊町	大字小泊字南小泊山	カルテ監視
盛土	国道339号	無	指定	10	中泊町	大字小泊字南小泊山	カルテ監視
盛土	国道339号	無	指定	350	中泊町	大字小泊字中小泊山	カルテ監視
盛土	国道339号	無	指定	20	中泊町	大字小泊字中小泊山	カルテ監視
盛土	国道339号	無	指定	50	中泊町	大字小泊字中小泊山	カルテ監視
盛土	国道339号	無	指定	100	中泊町	大字小泊	カルテ監視
盛土	国道339号	無	指定	65	中泊町	大字小泊字中小泊山	カルテ監視
盛土	国道339号	無	指定	80	中泊町	大字小泊字北小泊山	カルテ監視
盛土	国道339号	無	指定	40	中泊町	大字小泊字北小泊山	カルテ監視
盛土	国道339号	無	指定	40	中泊町	大字小泊字北小泊山	カルテ監視
盛土	国道339号	無	指定	40	中泊町	大字小泊字北小泊山	カルテ監視
盛土	国道339号	無	指定	150	中泊町	大字小泊字北小泊山	カルテ監視
盛土	国道339号	無	指定	80	中泊町	大字小泊字北小泊山	カルテ監視
盛土	国道339号	無	指定	170	中泊町	大字小泊字北小泊山	カルテ監視
盛土	国道339号	無	指定	40	中泊町	大字小泊字北小泊山	カルテ監視
盛土	国道339号	無	指定	30	中泊町	大字小泊字北小泊山	カルテ監視
盛土	国道339号	無	指定	260	中泊町	大字小泊字北小泊山	カルテ監視
盛土	国道339号	有	未指定	10	中泊町	大字小泊字中小泊山	カルテ監視
擁壁	国道101号	無	未指定	12	五所川原市	大字前田野目	カルテ監視
擁壁	国道339号	有	未指定	100	中泊町	大字深郷田字早田	カルテ監視
擁壁	国道339号	無	未指定	55	中泊町	大字尾別字玉の井	カルテ監視
擁壁	国道339号	無	指定	20	中泊町	大字小泊字中小泊山	カルテ監視
擁壁	国道339号	無	指定	60	中泊町	大字小泊字中小泊山	カルテ監視
擁壁	国道339号	無	指定	90	中泊町	大字小泊字北小泊山	カルテ監視
擁壁	国道339号	無	指定	20	中泊町	大字小泊字北小泊山	カルテ監視
擁壁	国道339号	無	指定	40	中泊町	大字小泊字北小泊山	カルテ監視
擁壁	国道339号	無	指定	80	中泊町	大字小泊字北小泊山	カルテ監視
擁壁	国道339号	無	指定	79	中泊町	大字小泊	カルテ監視
擁壁	国道339号	無	指定	40	中泊町	大字小泊字北小泊山	カルテ監視
擁壁	国道339号	無	指定	30	中泊町	大字小泊字中小泊山	カルテ監視

点検対象項目	道路種別	路線名	迂回路	事前規制	延長(m)	市町村名	区字丁目番地等	評価ランク
盛土	主要地方道	青森五所川原線	無	指定	30	五所川原市	大字飯詰字飯詰山	要対策
盛土	主要地方道	青森五所川原線	無	指定	20	五所川原市	大字飯詰字飯詰山	要対策
盛土	主要地方道	青森五所川原線	無	指定	20	五所川原市	金木町嘉瀬字嘉瀬山	要対策
盛土	主要地方道	青森五所川原線	無	指定	10	五所川原市	大字飯詰字飯詰山	要対策
盛土	一般県道	権現崎線	無	未指定	9	中泊町	大字小泊字下前	要対策
盛土	一般県道	三厩小泊線	無	指定	12	中泊町	大字小泊字南小泊山	要対策
盛土	一般県道	三厩小泊線	無	指定	9	中泊町	大字小泊字南小泊山	要対策
盛土	主要地方道	屏風山内真部線	無	未指定	40	五所川原市	金木町喜良市小田川山	要対策
擁壁	主要地方道	屏風山内真部線	無	未指定	23	つがる市	車力大字下牛潟字浮亀沼	要対策
擁壁	主要地方道	屏風山内真部線	無	未指定	23	つがる市	車力大字下牛潟字柳沢	要対策
擁壁	主要地方道	鱒ヶ沢蟹田線	無	未指定	36	つがる市	木造大字菰楯字浜松	要対策
擁壁	主要地方道	五所川原車力線	無	未指定	66	つがる市	木造出野里	要対策
擁壁	主要地方道	五所川原車力線	無	未指定	152	つがる市	木造出野里	要対策
擁壁	主要地方道	五所川原車力線	無	未指定	6	つがる市	豊富町南牡丹他	要対策
擁壁	主要地方道	五所川原車力線	無	未指定	7	つがる市	豊富町南牡丹他	要対策
擁壁	一般県道	富苞薄市線	無	未指定	19	つがる市	車力大字富苞字初瀬	要対策
擁壁	一般県道	富苞薄市線	無	未指定	19	つがる市	車力大字富苞字初瀬	要対策
擁壁	一般県道	神原中里線	有	未指定	1074	中泊町	大字豊岡	要対策
橋梁基礎の洗掘	主要地方道	屏風山内真部線	無	未指定	66	つがる市	車力大字下牛潟字浮亀沼他	要対策
橋梁基礎の洗掘	一般県道	富苞薄市線	無	未指定	0	つがる市	車力大字富苞字初瀬	要対策
地吹雪	主要地方道	富苞薄市線	有	未指定	780	中泊町	大字田茂木	要対策
地吹雪	主要地方道	屏風山内真部線	無	未指定	1799	つがる市	車力大字牛潟字柳沢他	要対策
地吹雪	主要地方道	鱒ヶ沢蟹田線	無	未指定	223	つがる市	木造大字越水字2神山他	要対策
地吹雪	主要地方道	鱒ヶ沢蟹田線	無	未指定	49	つがる市	車力大字牛潟字大田光	要対策
地吹雪	主要地方道	鱒ヶ沢蟹田線	有	未指定	377	つがる市	木造町南広森	要対策
地吹雪	主要地方道	弘前柏線	無	未指定	203	つがる市	柏大字桑野木田字千年	要対策
地吹雪	主要地方道	長平町森田線	有	未指定	350	つがる市	森田町大字大館字戸和田	要対策
地吹雪	主要地方道	五所川原車力線	無	未指定	673	つがる市	車力大字豊富字南牡丹他	要対策
地吹雪	一般県道	菰楯木造線	無	未指定	2142	つがる市	木造大字菰楯字松島他	要対策
地吹雪	一般県道	川除木造線	無	未指定	115	つがる市	木造大字芦沼字藤田	要対策
地吹雪	一般県道	豊川館岡線	無	未指定	192	つがる市	稲垣大字豊川字宮川	要対策
地吹雪	一般県道	再賀木造線	無	未指定	1069	つがる市	稲垣大字千年字亀菊他	要対策
地吹雪	一般県道	再賀木造線	無	未指定	292	つがる市	木造善積字早稲田他	要対策
地吹雪	一般県道	林五所川原線	無	未指定	557	つがる市	木造大字善積字早稲田	要対策
地吹雪	一般県道	下派立沼崎線	無	未指定	1137	つがる市	稲垣大字福富字牡丹刈苜他	要対策
地吹雪	一般県道	下派立沼崎線	無	未指定	816	つがる市	稲垣大字隅田川他	要対策
地吹雪	一般県道	下派立沼崎線	無	未指定	2070	つがる市	稲垣大字山吹他	要対策
地吹雪	一般県道	出来島丸山線	有	未指定	547	つがる市	木造大字出来島字雉子森平	要対策
地吹雪	一般県道	越水木造線	無	未指定	467	つがる市	木造大字三ツ館字寿抱他	要対策
地吹雪	一般県道	越水木造線	無	未指定	396	つがる市	木造大字福原字増田他	要対策
地吹雪	一般県道	越水木造線	無	未指定	258	つがる市	木造大字福原字種元他	要対策
地吹雪	一般県道	越水木造線	無	未指定	73	つがる市	木造町中館吉見	要対策
地吹雪	一般県道	林五所川原線	無	未指定	750	五所川原市	鶴ヶ丘字鎌田	要対策
落石・崩壊	主要地方道	屏風山内真部線	無	未指定	80	五所川原市	金木町喜良市小田川山	カルテ監視
落石・崩壊	主要地方道	屏風山内真部線	無	未指定	50	五所川原市	金木町喜良市小田川山	カルテ監視
落石・崩壊	主要地方道	屏風山内真部線	無	未指定	25	五所川原市	金木町喜良市小田川山	カルテ監視
落石・崩壊	主要地方道	屏風山内真部線	無	未指定	60	五所川原市	金木町喜良市小田川山	カルテ監視
落石・崩壊	主要地方道	屏風山内真部線	無	未指定	25	五所川原市	金木町喜良市小田川山	カルテ監視
落石・崩壊	主要地方道	鱒ヶ沢蟹田線	無	未指定	40	中泊町	今泉山国有林	カルテ監視
落石・崩壊	主要地方道	鱒ヶ沢蟹田線	無	未指定	37	中泊町	今泉山国有林	カルテ監視
落石・崩壊	主要地方道	青森五所川原線	無	指定	40	五所川原市	金木町嘉瀬東嘉瀬山	カルテ監視
落石・崩壊	主要地方道	青森五所川原線	無	指定	60	五所川原市	金木町嘉瀬東嘉瀬山	カルテ監視
落石・崩壊	主要地方道	青森五所川原線	無	指定	50	五所川原市	金木町嘉瀬東嘉瀬山	カルテ監視
落石・崩壊	主要地方道	青森五所川原線	無	指定	50	五所川原市	金木町嘉瀬東嘉瀬山	カルテ監視
落石・崩壊	主要地方道	青森五所川原線	無	指定	200	五所川原市	大字飯詰字飯詰山	カルテ監視
落石・崩壊	主要地方道	青森五所川原線	無	指定	230	五所川原市	大字飯詰字飯詰山	カルテ監視
落石・崩壊	主要地方道	青森五所川原線	無	指定	16	五所川原市	大字飯詰字飯詰山	カルテ監視
落石・崩壊	主要地方道	青森五所川原線	無	指定	190	五所川原市	大字飯詰字影日沢	カルテ監視
落石・崩壊	一般県道	権現崎線	無	未指定	30	中泊町	大字小泊字尾崎道	カルテ監視
落石・崩壊	一般県道	権現崎線	無	未指定	110	中泊町	大字小泊字尾崎道	カルテ監視
落石・崩壊	一般県道	権現崎線	無	未指定	46	中泊町	大字小泊字尾崎道	カルテ監視
落石・崩壊	一般県道	権現崎線	無	未指定	188	中泊町	大字小泊字長坂	カルテ監視
落石・崩壊	一般県道	三厩小泊線	無	指定	29	中泊町	大字小泊字南小泊山国有林92林班	カルテ監視
落石・崩壊	一般県道	三厩小泊線	無	指定	53	中泊町	大字小泊字南小泊山国有林92林班	カルテ監視

点検対象項目	道路種別	路線名	迂回路	事前規制	延長 (m)	市町村名	区字丁目番地等	評価ランク
盛土	一般県道	三厩小泊線	無	指定	92	中泊町	大字小泊字南小泊山国有林92林班	カルテ監視
盛土	一般県道	三厩小泊線	無	指定	39	中泊町	大字小泊字南小泊山国有林92林班	カルテ監視
盛土	一般県道	三厩小泊線	無	指定	11	中泊町	大字小泊字南小泊山国有林93林班	カルテ監視
盛土	一般県道	三厩小泊線	無	指定	15	中泊町	大字小泊字南小泊山国有林93林班	カルテ監視
盛土	一般県道	三厩小泊線	無	指定	14	中泊町	大字小泊字南小泊山国有林93林班	カルテ監視
盛土	一般県道	三厩小泊線	無	指定	40	中泊町	大字小泊字南小泊山国有林93林班	カルテ監視
盛土	一般県道	三厩小泊線	無	指定	13	中泊町	大字小泊字南小泊山国有林93林班	カルテ監視
盛土	一般県道	三厩小泊線	無	指定	12	中泊町	大字小泊字南小泊山国有林93林班	カルテ監視
盛土	一般県道	三厩小泊線	無	指定	10	中泊町	大字小泊字南小泊山国有林93林班	カルテ監視
盛土	一般県道	三厩小泊線	無	指定	14	中泊町	大字小泊字南小泊山国有林105林班	カルテ監視
盛土	一般県道	三厩小泊線	無	指定	19	中泊町	大字小泊字南小泊山国有林105林班	カルテ監視
盛土	一般県道	三厩小泊線	無	指定	10	中泊町	大字小泊字南小泊山国有林105林班	カルテ監視
盛土	一般県道	三厩小泊線	無	指定	23	中泊町	大字小泊字南小泊山国有林105林班	カルテ監視
盛土	一般県道	三厩小泊線	無	指定	42	中泊町	大字小泊字南小泊山国有林106林班	カルテ監視
盛土	一般県道	権現崎線	有	未指定	10	中泊町	大字小泊字長坂	カルテ監視
盛土	一般県道	高山稲荷神社線	無	未指定	10	つがる市	牛潟町鷹野沢52	カルテ監視
擁壁	主要地方道	屏風山内真部線	無	未指定	5	五所川原市	金木町喜良市小田川山	カルテ監視
擁壁	主要地方道	青森五所川原線	無	指定	20	五所川原市	大字飯詰字飯詰山	カルテ監視
擁壁	主要地方道	鱈ヶ沢蟹田線	無	未指定	101	つがる市	木造大字大湯町字清水	カルテ監視
擁壁	主要地方道	鱈ヶ沢蟹田線	無	未指定	31	つがる市	木造大字筒木坂字松元	カルテ監視
擁壁	一般県道	三厩小泊線	無	指定	15	中泊町	大字小泊字南小泊山国有林110林班	カルテ監視
擁壁	一般県道	三厩小泊線	無	指定	22	中泊町	大字小泊字南小泊山国有林110林班	カルテ監視

西北地域県民局（鯨ヶ沢道路河川事業所）管内（国道）

点検対象項目	路線名	迂回路	事前規制	延長 (m)	市町村名	区字丁目番地等	評価ランク
落石・崩壊	国道101号	無	未指定	123	鯨ヶ沢町	大字赤石字大和田	要対策
落石・崩壊	国道101号	有	未指定	98	深浦町	大字北金ヶ沢字塩見形	要対策
落石・崩壊	国道101号	有	未指定	338	深浦町	大字北金ヶ沢字塩見形他	要対策
落石・崩壊	国道101号	有	未指定	314	深浦町	大字北金ヶ沢字榊原	要対策
落石・崩壊	国道101号	有	未指定	19	深浦町	大字北金ヶ沢字榊原	要対策
落石・崩壊	国道101号	無	未指定	177	深浦町	大字北金ヶ沢字榊原	要対策
落石・崩壊	国道101号	無	未指定	39	深浦町	大字田野沢字汐干浜	要対策
落石・崩壊	国道101号	無	未指定	143	深浦町	大字田野沢字汐干浜	要対策
落石・崩壊	国道101号	無	未指定	89	深浦町	大字風合瀬字上砂子川	要対策
落石・崩壊	国道101号	無	未指定	245	深浦町	大字轟木字扇田	要対策
落石・崩壊	国道101号	無	未指定	128	深浦町	大字追良瀬字塩見崎	要対策
落石・崩壊	国道101号	無	未指定	385	深浦町	大字追良瀬字相野山	要対策
落石・崩壊	国道101号	無	指定	139	深浦町	大字追良瀬字相野山	要対策
落石・崩壊	国道101号	無	指定	221	深浦町	大字追良瀬字相野山	要対策
落石・崩壊	国道101号	無	指定	198	深浦町	大字広戸字小広戸	要対策
落石・崩壊	国道101号	無	指定	206	深浦町	大字広戸字小広戸	要対策
落石・崩壊	国道101号	無	指定	199	深浦町	大字広戸字高田中野	要対策
落石・崩壊	国道101号	無	未指定	124	深浦町	大字深浦字蘆野	要対策
落石・崩壊	国道101号	無	未指定	38	深浦町	大字深浦字岡崎大間	要対策
落石・崩壊	国道101号	無	未指定	111	深浦町	大字横磯字下岡崎	要対策
落石・崩壊	国道101号	有	未指定	386	深浦町	大字黒崎字柳原	要対策
落石・崩壊	国道101号	無	未指定	50	深浦町	大字大間越字宮崎浜	要対策
落石・崩壊	国道101号	有	未指定	115	深浦町	大字大間越字下小屋野	要対策
落石・崩壊	国道101号	有	指定	28	深浦町	大字大間越字上小屋野	要対策
落石・崩壊	国道101号	無	指定	65	深浦町	大字大間越字寛	要対策
落石・崩壊	国道101号	無	指定	76	深浦町	大字大間越字寛	要対策
落石・崩壊	国道101号	無	指定	22	深浦町	大字大間越字寛	要対策
落石・崩壊	国道101号	無	指定	101	深浦町	大字大間越字寛	要対策
落石・崩壊	国道101号	無	指定	34	深浦町	大字大間越字寛	要対策
落石・崩壊	国道101号	無	指定	125	深浦町	大字大間越字寛	要対策
落石・崩壊	国道101号	無	指定	230	深浦町	大字深浦字蘆野	要対策
落石・崩壊	国道101号	無	未指定	67	深浦町	大字風合瀬字上砂子川	要対策
落石・崩壊	国道101号	無	指定	90	深浦町	大字大間越字寛	要対策
岩盤崩壊	国道101号	無	未指定	50	深浦町	大字大間越字宮崎浜	要対策
岩盤崩壊	国道101号	無	未指定	100	深浦町	大字北金ヶ沢字榊原	要対策
盛土	国道101号	無	未指定	333	深浦町	大字関字栃沢他	要対策
盛土	国道101号	無	未指定	167	深浦町	大字北金ヶ沢字塩見形	要対策
擁壁	国道101号	無	未指定	115	深浦町	大字大間越字下小屋野	要対策
地吹雪	国道101号	無	未指定	178	鯨ヶ沢町	大字舞戸町字小浜	要対策
落石・崩壊	国道101号	無	未指定	111	鯨ヶ沢町	大字舞戸字舞戸	カルテ監視
落石・崩壊	国道101号	無	未指定	277	深浦町	大字風合瀬字汐干浜	カルテ監視
落石・崩壊	国道101号	無	未指定	37	深浦町	大字風合瀬字汐干浜	カルテ監視
落石・崩壊	国道101号	無	未指定	80	深浦町	大字風合瀬字中砂子川	カルテ監視
落石・崩壊	国道101号	無	未指定	492	深浦町	大字轟木字扇田	カルテ監視
落石・崩壊	国道101号	無	指定	88	深浦町	大字広戸字高田中野	カルテ監視
落石・崩壊	国道101号	無	指定	106	深浦町	大字広戸字高田中野	カルテ監視
落石・崩壊	国道101号	有	未指定	21	深浦町	大字森山字松浦	カルテ監視
落石・崩壊	国道101号	有	未指定	127	深浦町	大字大間越字下小屋野	カルテ監視
落石・崩壊	国道101号	無	指定	98	深浦町	大字大間越字寛	カルテ監視
落石・崩壊	国道101号	無	指定	127	深浦町	大字大間越字寛	カルテ監視
盛土	国道101号	無	未指定	109	鯨ヶ沢町	大字舞戸町字鳴戸	カルテ監視
盛土	国道101号	無	未指定	38	深浦町	大字北金ヶ沢字榊原	カルテ監視
盛土	国道101号	無	未指定	81	深浦町	大字横磯字下岡崎	カルテ監視
擁壁	国道101号	無	未指定	12	鯨ヶ沢町	大字北浮田字今須	カルテ監視
擁壁	国道101号	無	未指定	69	深浦町	大字関字豊田	カルテ監視
擁壁	国道101号	無	未指定	117	深浦町	大字関字栃沢	カルテ監視
擁壁	国道101号	無	未指定	38	深浦町	大字北金ヶ沢字榊原	カルテ監視
擁壁	国道101号	無	未指定	20	深浦町	大字北金ヶ沢字榊原	カルテ監視
擁壁	国道101号	無	未指定	36	深浦町	大字北金ヶ沢字榊原	カルテ監視
擁壁	国道101号	無	未指定	45	深浦町	大字北金ヶ沢字榊原	カルテ監視
擁壁	国道101号	無	未指定	82	深浦町	大字北金ヶ沢字榊原	カルテ監視
擁壁	国道101号	無	未指定	50	深浦町	大字風合瀬字上砂子川	カルテ監視

点検対象項目	路線名	迂回路	事前規制	延長 (m)	市町村名	区字丁目番地等	評価ランク
擁壁	国道101号	無	未指定	91	深浦町	大字轟木字三浦	カルテ監視
擁壁	国道101号	無	未指定	127	深浦町	大字大間越字下小屋野	カルテ監視
擁壁	国道101号	無	未指定	50	深浦町	大字大間越字下小屋野	カルテ監視
擁壁	国道101号	無	未指定	48	深浦町	大字深浦字吾妻沢	カルテ監視
擁壁	国道101号	無	未指定	13	深浦町	大字深浦字苗代沢	カルテ監視
擁壁	国道101号	無	未指定	111	深浦町	大字風合瀬字上砂子川	カルテ監視

点検対象項目	道路種別	路線名	迂回路	事前規制	延長(m)	市町村名	区字丁目番地等	評価ランク
落石・崩壊	一般県道	松代町むつ赤石停車場線	無	未指定	602	鯉ヶ沢町	松代国有林65林班	要対策
落石・崩壊	一般県道	松代町むつ赤石停車場線	無	未指定	132	鯉ヶ沢町	松代国有林65林班	要対策
落石・崩壊	一般県道	松代町むつ赤石停車場線	無	未指定	124	鯉ヶ沢町	松代国有林65林班	要対策
落石・崩壊	一般県道	松代町むつ赤石停車場線	無	未指定	88	鯉ヶ沢町	大字深谷町字黒森	要対策
落石・崩壊	一般県道	松代町むつ赤石停車場線	無	未指定	96	鯉ヶ沢町	大字日照田町字吉川	要対策
落石・崩壊	一般県道	松代町むつ赤石停車場線	無	未指定	160	鯉ヶ沢町	大字日照田町字吉川	要対策
落石・崩壊	一般県道	松代町むつ赤石停車場線	無	未指定	48	鯉ヶ沢町	大字赤石字山岸	要対策
落石・崩壊	一般県道	松代町むつ赤石停車場線	無	未指定	177	鯉ヶ沢町	大字赤石字山岸	要対策
落石・崩壊	一般県道	松代町むつ赤石停車場線	無	未指定	111	鯉ヶ沢町	大字赤石字山岸	要対策
落石・崩壊	一般県道	種里町柳田線	無	指定	70	深浦町	大字岩坂字小童子山	要対策
落石・崩壊	一般県道	種里町柳田線	無	指定	66	深浦町	大字岩坂字谷田	要対策
落石・崩壊	一般県道	種里町柳田線	無	指定	71	深浦町	大字岩坂字小島崎	要対策
落石・崩壊	一般県道	岩崎深浦線	無	指定	51	深浦町	大字岩崎字玉坂	要対策
落石・崩壊	一般県道	岩崎深浦線	無	指定	111	深浦町	大字岩崎字玉坂	要対策
落石・崩壊	一般県道	岩崎深浦線	無	指定	124	深浦町	大字岩崎字玉坂	要対策
落石・崩壊	一般県道	岩崎深浦線	無	指定	37	深浦町	大字岩崎字玉坂	要対策
落石・崩壊	一般県道	岩崎深浦線	無	指定	197	深浦町	大字岩崎字玉坂	要対策
落石・崩壊	一般県道	岩崎深浦線	無	指定	57	深浦町	大字岩崎字玉坂	要対策
落石・崩壊	一般県道	岩崎深浦線	無	指定	20	深浦町	大字岩崎字玉坂	要対策
落石・崩壊	一般県道	岩崎深浦線	無	指定	26	深浦町	大字深浦字元深浦	要対策
落石・崩壊	一般県道	岩崎深浦線	無	指定	9	深浦町	大字深浦字元深浦	要対策
落石・崩壊	一般県道	岩崎深浦線	無	指定	94	深浦町	大字深浦字元深浦	要対策
落石・崩壊	一般県道	岩崎深浦線	無	指定	16	深浦町	大字深浦字元深浦	要対策
落石・崩壊	一般県道	岩崎深浦線	無	指定	40	深浦町	大字深浦字元深浦	要対策
落石・崩壊	一般県道	岩崎深浦線	無	指定	31	深浦町	大字深浦字元深浦	要対策
落石・崩壊	一般県道	岩崎深浦線	無	指定	179	深浦町	大字深浦字元深浦	要対策
落石・崩壊	一般県道	岩崎深浦線	無	指定	35	深浦町	大字深浦字元深浦	要対策
落石・崩壊	一般県道	岩崎深浦線	無	指定	94	深浦町	大字深浦字元深浦	要対策
落石・崩壊	一般県道	岩崎深浦線	無	指定	101	深浦町	大字深浦字元深浦	要対策
落石・崩壊	一般県道	岩崎深浦線	無	指定	23	深浦町	大字深浦字元深浦	要対策
落石・崩壊	一般県道	岩崎深浦線	無	指定	123	深浦町	大字深浦字元深浦	要対策
落石・崩壊	一般県道	岩崎深浦線	無	指定	38	深浦町	大字深浦字元深浦	要対策
落石・崩壊	一般県道	十二湖公園線	無	指定	102	深浦町	松神山国有林82林班	要対策
落石・崩壊	一般県道	十二湖公園線	無	指定	13	深浦町	松神山国有林83林班	要対策
落石・崩壊	一般県道	十二湖公園線	無	指定	24	深浦町	松神山国有林83林班	要対策
落石・崩壊	一般県道	十二湖公園線	無	指定	79	深浦町	松神山国有林83林班	要対策
落石・崩壊	一般県道	十二湖公園線	無	指定	84	深浦町	松神山国有林83林班	要対策
落石・崩壊	一般県道	十二湖公園線	無	指定	77	深浦町	松神山国有林83林班	要対策
落石・崩壊	一般県道	十二湖公園線	無	指定	76	深浦町	松神山国有林83林班	要対策
落石・崩壊	一般県道	十二湖公園線	無	指定	67	深浦町	松神山国有林83林班	要対策
落石・崩壊	一般県道	十二湖公園線	無	指定	121	深浦町	松神山国有林83林班	要対策
落石・崩壊	一般県道	十二湖公園線	無	指定	102	深浦町	松神山国有林83林班	要対策
落石・崩壊	一般県道	十二湖公園線	無	指定	132	深浦町	松神山国有林83林班	要対策
岩盤崩壊	主要地方道	岩崎西目屋弘前線	無	指定	77	深浦町	西岩崎山国有林78林班	要対策
岩盤崩壊	主要地方道	岩崎西目屋弘前線	無	指定	69	深浦町	西岩崎山国有林77林班	要対策
岩盤崩壊	主要地方道	岩崎西目屋弘前線	無	指定	37	深浦町	西岩崎山国有林79林班	要対策
岩盤崩壊	主要地方道	岩崎西目屋弘前線	無	指定	81	深浦町	西岩崎山国有林79林班	要対策
岩盤崩壊	主要地方道	岩崎西目屋弘前線	無	指定	152	深浦町	東追良瀬山国有林46林班	要対策
岩盤崩壊	主要地方道	岩崎西目屋弘前線	無	指定	58	鯉ヶ沢町	西赤石山国有林58林班	要対策
岩盤崩壊	主要地方道	岩崎西目屋弘前線	無	指定	126	鯉ヶ沢町	西赤石山国有林58林班	要対策
岩盤崩壊	一般県道	十二湖公園線	無	指定	102	深浦町	松神山国有林83林班	要対策
地すべり	主要地方道	岩崎西目屋弘前線	無	指定	115	鯉ヶ沢町	東赤石山国有林59林班	要対策
雪崩	一般県道	松代町むつ赤石停車場線	無	未指定	95	鯉ヶ沢町	大字深谷町	要対策
土石流	主要地方道	岩崎西目屋弘前線	無	指定	6	深浦町	西岩崎山国有林75林班	要対策
土石流	主要地方道	岩崎西目屋弘前線	無	指定	2	深浦町	西岩崎山国有林75林班	要対策
土石流	主要地方道	岩崎西目屋弘前線	無	指定	2	深浦町	西岩崎山国有林77林班	要対策
土石流	主要地方道	岩崎西目屋弘前線	無	指定	2	深浦町	西岩崎山国有林77林班	要対策
土石流	主要地方道	岩崎西目屋弘前線	無	指定	31	深浦町	西岩崎山国有林77林班	要対策
土石流	主要地方道	岩崎西目屋弘前線	無	指定	10	深浦町	西岩崎山国有林77林班	要対策
土石流	主要地方道	岩崎西目屋弘前線	無	指定	2	深浦町	西岩崎山国有林77林班	要対策
土石流	主要地方道	岩崎西目屋弘前線	無	指定	12	深浦町	西岩崎山国有林77林班	要対策
土石流	主要地方道	岩崎西目屋弘前線	無	指定	5	深浦町	西岩崎山国有林77林班	要対策
土石流	主要地方道	岩崎西目屋弘前線	無	指定	17	深浦町	西岩崎山国有林79林班	要対策
土石流	主要地方道	岩崎西目屋弘前線	無	指定	8	深浦町	西岩崎山国有林79林班	要対策

点検対象項目	道路種別	路 線 名	迂回路	事前規制	延長 (m)	市町村名	区字丁目番地等	評価ランク
土石流	主要地方道	岩崎西目屋弘前線	無	指定	5	深浦町	東岩崎山国有林79林班	要対策
土石流	主要地方道	岩崎西目屋弘前線	無	指定	3	鯨ヶ沢町	東赤石山国有林58林班	要対策
土石流	主要地方道	岩崎西目屋弘前線	無	指定	4	鯨ヶ沢町	東赤石山国有林58林班	要対策
土石流	主要地方道	岩崎西目屋弘前線	無	指定	2	鯨ヶ沢町	東赤石山国有林58林班	要対策
土石流	主要地方道	岩崎西目屋弘前線	無	指定	1	鯨ヶ沢町	東赤石山国有林59林班	要対策
土石流	主要地方道	岩崎西目屋弘前線	無	指定	2	鯨ヶ沢町	東赤石山国有林59林班	要対策
土石流	主要地方道	岩崎西目屋弘前線	無	指定	2	深浦町	西岩崎山国有林77林班	要対策
土石流	一般県道	種里町柳田線	無	指定	2	深浦町	大字岩坂字小島崎	要対策
土石流	一般県道	十二湖公園線	無	指定	1	深浦町	松神山国有林82林班	要対策
土石流	一般県道	十二湖公園線	無	指定	78	深浦町	松神山国有林82林班	要対策
盛土	主要地方道	弘前岳鯨ヶ沢線	無	未指定	23	鯨ヶ沢町	白沢国有林72林班	要対策
盛土	主要地方道	弘前岳鯨ヶ沢線	無	未指定	43	鯨ヶ沢町	白沢国有林73林班	要対策
盛土	主要地方道	岩崎西目屋弘前線	無	指定	63	鯨ヶ沢町	東赤石山国有林58林班	要対策
盛土	主要地方道	岩崎西目屋弘前線	無	指定	10	深浦町	南追良瀬山国有林119林班	要対策
盛土	主要地方道	岩崎西目屋弘前線	無	指定	25	鯨ヶ沢町	東赤石山国有林57林班	要対策
盛土	主要地方道	岩木山環状線	無	指定	62	鯨ヶ沢町	大字芦菴町字上雲母坂	要対策
盛土	一般県道	松代町むつ赤石停車場線	無	未指定	24	鯨ヶ沢町	大字深谷町字矢倉山	要対策
盛土	一般県道	十二湖公園線	無	指定	46	深浦町	松神山国有林83林班	要対策
擁壁	主要地方道	弘前岳鯨ヶ沢線	無	未指定	64	鯨ヶ沢町	大字芦菴町字響滝	要対策
擁壁	主要地方道	弘前岳鯨ヶ沢線	無	指定	36	鯨ヶ沢町	大字浜横町字金沢	要対策
擁壁	主要地方道	弘前岳鯨ヶ沢線	無	指定	71	鯨ヶ沢町	大字中村町字山本	要対策
擁壁	主要地方道	岩崎西目屋弘前線	無	指定	96	深浦町	大字西岩崎字平館	要対策
擁壁	主要地方道	岩崎西目屋弘前線	無	指定	28	深浦町	西岩崎山国有林77林班	要対策
擁壁	主要地方道	岩崎西目屋弘前線	無	指定	20	鯨ヶ沢町	東赤石山国有林58林班	要対策
擁壁	主要地方道	岩木山環状線	無	指定	64	鯨ヶ沢町	大字芦菴町字下雲母坂	要対策
擁壁	主要地方道	岩木山環状線	無	指定	50	鯨ヶ沢町	大字長平町	要対策
擁壁	主要地方道	岩木山環状線	無	指定	110	鯨ヶ沢町	大字長平町	要対策
擁壁	一般県道	松代町むつ赤石停車場線	無	未指定	20	鯨ヶ沢町	大字日照田町字吉川	要対策
擁壁	一般県道	種里町柳田線	無	指定	200	深浦町	大字岩坂字谷田	要対策
擁壁	一般県道	岩崎深浦線	無	指定	8	深浦町	大字深浦字元深浦	要対策
擁壁	一般県道	十二湖公園線	無	指定	11	深浦町	松神山国有林83林班	要対策
地吹雪	主要地方道	弘前岳鯨ヶ沢線	有	未指定	574	鯨ヶ沢町	大字北浮田町字外馬屋他	要対策
地吹雪	主要地方道	弘前岳鯨ヶ沢線	有	未指定	238	鯨ヶ沢町	大字南浮田町字早田	要対策
地吹雪	主要地方道	弘前岳鯨ヶ沢線	有	未指定	1413	鯨ヶ沢町	大字建石町字島田	要対策
地吹雪	一般県道	種里町柳田線	無	指定	652	深浦町	大字岩坂字小島崎	要対策
地吹雪	一般県道	山田鯨ヶ沢線	有	未指定	375	鯨ヶ沢町	大字北浮田町字平野	要対策
落石・崩壊	主要地方道	弘前岳鯨ヶ沢線	無	未指定	159	鯨ヶ沢町	白沢国有林72林班	カルテ監視
落石・崩壊	主要地方道	弘前岳鯨ヶ沢線	無	未指定	58	鯨ヶ沢町	白沢国有林73林班	カルテ監視
落石・崩壊	主要地方道	弘前岳鯨ヶ沢線	無	指定	42	鯨ヶ沢町	大字芦菴町字響滝	カルテ監視
落石・崩壊	主要地方道	弘前岳鯨ヶ沢線	無	指定	90	鯨ヶ沢町	大字横沢町字椀ノ沢	カルテ監視
落石・崩壊	主要地方道	弘前岳鯨ヶ沢線	無	指定	138	鯨ヶ沢町	大字横沢町字金沢	カルテ監視
落石・崩壊	主要地方道	岩崎西目屋弘前線	無	指定	112	深浦町	西岩崎山国有林76林班	カルテ監視
落石・崩壊	主要地方道	岩崎西目屋弘前線	無	指定	62	深浦町	西岩崎山国有林77林班	カルテ監視
落石・崩壊	主要地方道	岩崎西目屋弘前線	無	指定	92	深浦町	東岩崎山国有林78林班	カルテ監視
落石・崩壊	主要地方道	岩崎西目屋弘前線	無	指定	221	深浦町	西岩崎山国有林77林班	カルテ監視
落石・崩壊	主要地方道	岩崎西目屋弘前線	無	指定	56	深浦町	西岩崎山国有林77林班	カルテ監視
落石・崩壊	主要地方道	岩崎西目屋弘前線	無	指定	68	深浦町	西岩崎山国有林79林班	カルテ監視
落石・崩壊	主要地方道	岩崎西目屋弘前線	無	指定	37	深浦町	西岩崎山国有林79林班	カルテ監視
落石・崩壊	主要地方道	岩崎西目屋弘前線	無	指定	128	深浦町	南追良瀬山国有林119林班	カルテ監視
落石・崩壊	主要地方道	岩崎西目屋弘前線	無	指定	41	深浦町	南追良瀬山国有林119林班	カルテ監視
落石・崩壊	主要地方道	岩崎西目屋弘前線	無	指定	157	深浦町	東追良瀬山国有林46林班	カルテ監視
落石・崩壊	主要地方道	岩崎西目屋弘前線	無	指定	52	鯨ヶ沢町	西赤石山国有林41林班	カルテ監視
落石・崩壊	主要地方道	岩崎西目屋弘前線	無	指定	38	鯨ヶ沢町	東赤石山国有林58林班	カルテ監視
落石・崩壊	主要地方道	岩崎西目屋弘前線	無	指定	88	鯨ヶ沢町	東赤石山国有林58林班	カルテ監視
落石・崩壊	主要地方道	岩崎西目屋弘前線	無	指定	132	鯨ヶ沢町	東赤石山国有林58林班	カルテ監視
落石・崩壊	主要地方道	岩崎西目屋弘前線	無	指定	44	鯨ヶ沢町	東赤石山国有林58林班	カルテ監視
落石・崩壊	主要地方道	岩崎西目屋弘前線	無	指定	201	鯨ヶ沢町	東赤石山国有林58林班	カルテ監視
落石・崩壊	主要地方道	岩崎西目屋弘前線	無	指定	37	鯨ヶ沢町	西赤石山国有林41林班	カルテ監視
落石・崩壊	主要地方道	岩木山環状線	無	指定	53	鯨ヶ沢町	大字芦菴町字下雲母坂	カルテ監視
落石・崩壊	主要地方道	岩木山環状線	無	指定	263	鯨ヶ沢町	大字芦菴町字下雲母坂	カルテ監視
落石・崩壊	主要地方道	岩木山環状線	無	指定	64	鯨ヶ沢町	大字芦菴町字下雲母坂	カルテ監視
落石・崩壊	一般県道	松代町むつ赤石停車場線	無	未指定	92	鯨ヶ沢町	松代国有林65林班	カルテ監視
落石・崩壊	一般県道	松代町むつ赤石停車場線	無	未指定	97	鯨ヶ沢町	松代国有林65林班	カルテ監視
落石・崩壊	一般県道	松代町むつ赤石停車場線	無	未指定	33	鯨ヶ沢町	松代国有林65林班	カルテ監視

点検対象項目	道路種別	路線名	迂回路	事前規制	延長(m)	市町村名	区字丁目番地等	評価ランク
落石・崩壊	一般県道	松代町むつ赤石停車場線	無	未指定	74	鯉ヶ沢町	大字深谷町字黒森	カルテ監視
落石・崩壊	一般県道	松代町むつ赤石停車場線	無	未指定	20	鯉ヶ沢町	大字日照田町字吉川	カルテ監視
落石・崩壊	一般県道	松代町むつ赤石停車場線	無	未指定	103	鯉ヶ沢町	松代国有林65林班	カルテ監視
落石・崩壊	一般県道	松代町むつ赤石停車場線	無	未指定	82	鯉ヶ沢町	松代国有林65林班	カルテ監視
落石・崩壊	一般県道	松代町むつ赤石停車場線	無	未指定	180	鯉ヶ沢町	大字深谷町	カルテ監視
落石・崩壊	一般県道	松代町むつ赤石停車場線	無	未指定	296	鯉ヶ沢町	大字深谷町	カルテ監視
落石・崩壊	一般県道	松代町むつ赤石停車場線	無	未指定	114	鯉ヶ沢町	大字深谷町	カルテ監視
落石・崩壊	一般県道	松代町むつ赤石停車場線	無	未指定	162	鯉ヶ沢町	大字深谷町	カルテ監視
落石・崩壊	一般県道	種里町柳田線	無	指定	60	深浦町	大字岩坂字小島坂	カルテ監視
落石・崩壊	一般県道	岩崎深浦線	無	指定	116	深浦町	大字深浦字元深浦	カルテ監視
落石・崩壊	一般県道	岩崎深浦線	無	指定	36	深浦町	大字深浦字元深浦	カルテ監視
落石・崩壊	一般県道	十二湖公園線	無	指定	17	深浦町	松神山国有林83林班	カルテ監視
落石・崩壊	一般県道	十二湖公園線	無	指定	28	深浦町	松神山国有林83林班	カルテ監視
雪崩	一般県道	岩崎深浦線	無	指定	94	深浦町	大字深浦字元深浦	カルテ監視
雪崩	一般県道	岩崎深浦線	無	指定	55	深浦町	大字深浦字元深浦	カルテ監視
土石流	主要地方道	岩崎西日屋弘前線	無	指定	1	深浦町	西岩崎山国有林77林班	カルテ監視
土石流	主要地方道	岩崎西日屋弘前線	無	指定	4	深浦町	西岩崎山国有林77林班	カルテ監視
土石流	主要地方道	岩崎西日屋弘前線	無	指定	3	深浦町	東追良瀬山国有林46林班	カルテ監視
土石流	主要地方道	岩崎西日屋弘前線	無	指定	2	深浦町	東追良瀬山国有林46林半	カルテ監視
土石流	主要地方道	岩崎西日屋弘前線	無	指定	2	鯉ヶ沢町	西赤石山国有林41林班	カルテ監視
土石流	主要地方道	岩崎西日屋弘前線	無	指定	2	鯉ヶ沢町	西赤石山国有林41林班	カルテ監視
土石流	主要地方道	岩崎西日屋弘前線	無	指定	1	鯉ヶ沢町	西赤石山国有林41林班	カルテ監視
土石流	主要地方道	岩崎西日屋弘前線	無	指定	1	鯉ヶ沢町	東赤石山国有林41林班	カルテ監視
土石流	主要地方道	岩崎西日屋弘前線	無	指定	2	鯉ヶ沢町	東赤石山国有林58林班	カルテ監視
土石流	主要地方道	岩崎西日屋弘前線	無	指定	4	深浦町	西岩崎山国有林77林班	カルテ監視
盛土	主要地方道	弘前岳鯉ヶ沢線	無	未指定	27	鯉ヶ沢町	白沢国有林73班	カルテ監視
盛土	主要地方道	岩崎西日屋弘前線	無	指定	15	深浦町	大字西岩崎字平館	カルテ監視
盛土	主要地方道	岩崎西日屋弘前線	無	指定	10	深浦町	西岩崎山国有林109林班	カルテ監視
盛土	主要地方道	岩崎西日屋弘前線	無	指定	10	深浦町	南追良瀬山国有林114林班	カルテ監視
盛土	一般県道	岩木山環状線	無	指定	87	鯉ヶ沢町	大字芦菴町字上雲母坂	カルテ監視
盛土	一般県道	松代町むつ赤石停車場線	無	未指定	81	鯉ヶ沢町	松代国有林65林班	カルテ監視
盛土	一般県道	松代町むつ赤石停車場線	無	未指定	82	鯉ヶ沢町	松代国有林65林班	カルテ監視
盛土	一般県道	松代町むつ赤石停車場線	無	未指定	87	鯉ヶ沢町	大字深谷町字黒森	カルテ監視
盛土	一般県道	松代町むつ赤石停車場線	無	未指定	40	鯉ヶ沢町	大字深谷町	カルテ監視
盛土	一般県道	松代町むつ赤石停車場線	無	未指定	117	鯉ヶ沢町	大字深谷町	カルテ監視
盛土	一般県道	松代町むつ赤石停車場線	無	未指定	40	鯉ヶ沢町	大字深谷町	カルテ監視
盛土	一般県道	岩崎深浦線	無	指定	4	深浦町	大字深浦字元深浦	カルテ監視
盛土	一般県道	岩崎深浦線	無	指定	30	深浦町	大字深浦字元深浦	カルテ監視
擁壁	主要地方道	弘前岳鯉ヶ沢線	無	未指定	57	鯉ヶ沢町	大字芦菴町字下雲母坂	カルテ監視
擁壁	主要地方道	弘前岳鯉ヶ沢線	無	未指定	56	鯉ヶ沢町	大字芦菴町字鹿子石	カルテ監視
擁壁	主要地方道	弘前岳鯉ヶ沢線	無	未指定	22	鯉ヶ沢町	大字芦菴町字鹿子石	カルテ監視
擁壁	主要地方道	弘前岳鯉ヶ沢線	無	未指定	52	鯉ヶ沢町	大字芦菴町字鹿子石	カルテ監視
擁壁	主要地方道	岩崎西日屋弘前線	無	指定	38	深浦町	西岩崎山国有林75林班	カルテ監視
擁壁	主要地方道	岩崎西日屋弘前線	無	指定	19	深浦町	西岩崎山国有林77林班	カルテ監視
擁壁	主要地方道	岩木山環状線	無	指定	17	鯉ヶ沢町	大字芦菴町字下雲母坂	カルテ監視
擁壁	一般県道	松代町むつ赤石停車場線	無	未指定	53	鯉ヶ沢町	松代国有林65林班	カルテ監視
擁壁	一般県道	松代町むつ赤石停車場線	無	未指定	70	鯉ヶ沢町	松代国有林65林班	カルテ監視
擁壁	一般県道	松代町むつ赤石停車場線	無	未指定	54	鯉ヶ沢町	大字赤石町字中坪	カルテ監視
擁壁	一般県道	松代町むつ赤石停車場線	無	未指定	125	鯉ヶ沢町	大字深谷町	カルテ監視
擁壁	一般県道	松代町むつ赤石停車場線	無	未指定	121	鯉ヶ沢町	大字深谷町	カルテ監視
擁壁	一般県道	松代町むつ赤石停車場線	無	未指定	80	鯉ヶ沢町	大字深谷町	カルテ監視
擁壁	一般県道	松代町むつ赤石停車場線	無	未指定	77	鯉ヶ沢町	大字深谷町	カルテ監視
擁壁	一般県道	松代町むつ赤石停車場線	無	未指定	44	鯉ヶ沢町	大字深谷町	カルテ監視
擁壁	一般県道	松代町むつ赤石停車場線	無	未指定	34	鯉ヶ沢町	大字深谷町	カルテ監視
擁壁	一般県道	松代町むつ赤石停車場線	無	未指定	32	鯉ヶ沢町	大字深谷町	カルテ監視
擁壁	一般県道	松代町むつ赤石停車場線	無	未指定	50	鯉ヶ沢町	大字深谷町	カルテ監視
擁壁	一般県道	松代町むつ赤石停車場線	無	未指定	20	鯉ヶ沢町	大字深谷町	カルテ監視
擁壁	一般県道	種里町柳田線	無	指定	70	深浦町	大字岩坂字小童子山	カルテ監視
擁壁	一般県道	種里町柳田線	無	指定	70	深浦町	大字岩坂字谷田	カルテ監視
擁壁	一般県道	岩崎深浦線	無	指定	25	深浦町	大字深浦字元深浦	カルテ監視
擁壁	一般県道	岩崎深浦線	無	指定	21	深浦町	大字深浦字元深浦	カルテ監視
擁壁	一般県道	岩崎深浦線	無	指定	30	深浦町	大字深浦字元深浦	カルテ監視
擁壁	一般県道	岩崎深浦線	無	指定	32	深浦町	大字深浦字元深浦	カルテ監視
擁壁	一般県道	岩崎深浦線	無	指定	64	深浦町	大字深浦字元深浦	カルテ監視

点検対象項目	道路種別	路線名	迂回路	事前規制	延長(m)	市町村名	区字丁目番地等	評価ランク
擁壁	一般県道	岩崎深浦線	無	指定	10	深浦町	大字深浦字元深浦	カルテ監視
擁壁	一般県道	岩崎深浦線	無	指定	30	深浦町	大字深浦字元深浦	カルテ監視

上北地域県民局管内（国道）

点検対象項目	路線名	迂回路	事前規制	延長 (m)	市町村名	区字丁目番地等	評価ランク
落石・崩壊	国道102号	無	指定	250	十和田市	大字奥瀬	要対策
落石・崩壊	国道102号	無	指定	390	十和田市	大字奥瀬	要対策
落石・崩壊	国道102号	無	指定	220	十和田市	大字奥瀬惣辺山国有林	要対策
落石・崩壊	国道103号	無	指定	460	十和田市	大字葛国有林法量担当区	要対策
落石・崩壊	国道103号	無	指定	300	十和田市	大字葛国有林法量担当区	要対策
落石・崩壊	国道103号	無	指定	360	十和田市	大字葛国有林法量担当区	要対策
落石・崩壊	国道103号	無	未指定	480	十和田市	大字法量字焼山	要対策
落石・崩壊	国道103号	無	未指定	2740	十和田市	大字奥瀬字十和田	要対策
落石・崩壊	国道279号	有	未指定	30	野辺地町	字田名部道	要対策
落石・崩壊	国道279号	有	未指定	15	東北町	字山添	要対策
落石・崩壊	国道279号	有	未指定	15	野辺地町	字下坂	要対策
落石・崩壊	国道279号	有	未指定	15	野辺地町	字向田	要対策
落石・崩壊	国道394号	無	指定	900	七戸町	字七戸深山国有林	要対策
落石・崩壊	国道454号	無	指定	880	十和田市	大字奥瀬字字樽部国有林	要対策
岩盤崩壊	国道102号	無	指定	450	十和田市	大字奥瀬	要対策
岩盤崩壊	国道102号	無	指定	200	十和田市	大字奥瀬	要対策
岩盤崩壊	国道102号	無	指定	300	十和田市	大字奥瀬惣辺山国有林	要対策
雪崩	国道102号	無	指定	60	十和田市	大字奥瀬	要対策
雪崩	国道102号	無	指定	60	十和田市	大字奥瀬尻部山国有林	要対策
雪崩	国道102号	無	指定	80	十和田市	大字奥瀬	要対策
雪崩	国道102号	無	指定	80	十和田市	大字奥瀬	要対策
雪崩	国道102号	無	指定	60	十和田市	大字奥瀬	要対策
雪崩	国道102号	無	指定	60	十和田市	大字奥瀬	要対策
擁壁	国道102号	有	指定	60	十和田市	大字奥瀬尻部山国有林	要対策
擁壁	国道394号	無	未指定	40	七戸町	字高屋敷	要対策
擁壁	国道394号	無	未指定	700	七戸町	字七戸深山国有林	要対策
擁壁	国道454号	無	指定	70	十和田市	大字奥瀬字字樽部国有林	要対策
落石・崩壊	国道102号	有	指定	170	十和田市	大字奥瀬尻部山国有林	カルテ監視
落石・崩壊	国道102号	無	指定	520	十和田市	大字奥瀬尻部山国有林	カルテ監視
落石・崩壊	国道102号	無	指定	200	十和田市	大字奥瀬尻部山国有林	カルテ監視
落石・崩壊	国道102号	無	指定	840	十和田市	大字奥瀬尻部山国有林	カルテ監視
落石・崩壊	国道102号	無	指定	500	十和田市	大字奥瀬尻部山国有林	カルテ監視
落石・崩壊	国道102号	無	指定	1270	十和田市	大字奥瀬尻部山国有林	カルテ監視
落石・崩壊	国道102号	無	指定	180	十和田市	大字奥瀬	カルテ監視
落石・崩壊	国道102号	無	指定	20	十和田市	大字奥瀬尻部山国有林	カルテ監視
落石・崩壊	国道102号	無	指定	1170	十和田市	大字奥瀬	カルテ監視
落石・崩壊	国道102号	無	指定	1640	十和田市	大字奥瀬	カルテ監視
落石・崩壊	国道102号	無	指定	190	十和田市	大字奥瀬惣辺山国有林	カルテ監視
落石・崩壊	国道102号	無	指定	340	十和田市	大字奥瀬惣辺山国有林	カルテ監視
落石・崩壊	国道102号	無	指定	630	十和田市	大字奥瀬高崎国有林	カルテ監視
落石・崩壊	国道102号	無	指定	240	十和田市	大字奥瀬栃久保	カルテ監視
落石・崩壊	国道103号	無	未指定	400	十和田市	大字奥瀬字十和田	カルテ監視
落石・崩壊	国道103号	無	指定	280	十和田市	大字葛国有林法量担当区	カルテ監視
落石・崩壊	国道279号	有	未指定	15	六ヶ所村	大字尾駈二又	カルテ監視
落石・崩壊	国道394号	無	未指定	600	七戸町	字山館	カルテ監視
落石・崩壊	国道454号	無	指定	90	十和田市	大字奥瀬字字樽部国有林	カルテ監視
落石・崩壊	国道454号	無	指定	1430	十和田市	大字奥瀬字字樽部国有林	カルテ監視
岩盤崩壊	国道102号	無	指定	300	十和田市	大字奥瀬	カルテ監視
岩盤崩壊	国道102号	無	指定	60	十和田市	大字奥瀬	カルテ監視
岩盤崩壊	国道102号	無	指定	330	十和田市	大字奥瀬惣辺山国有林	カルテ監視
岩盤崩壊	国道103号	無	未指定	160	十和田市	大字法量字焼山	カルテ監視
雪崩	国道102号	無	指定	60	十和田市	大字奥瀬	カルテ監視
雪崩	国道102号	無	指定	40	十和田市	大字奥瀬	カルテ監視
雪崩	国道102号	無	指定	80	十和田市	大字奥瀬	カルテ監視
雪崩	国道102号	無	指定	120	十和田市	大字奥瀬	カルテ監視
雪崩	国道102号	無	指定	60	十和田市	大字奥瀬	カルテ監視
雪崩	国道102号	無	指定	40	十和田市	大字奥瀬尻部山国有林	カルテ監視
雪崩	国道102号	無	指定	40	十和田市	大字奥瀬惣辺山国有林	カルテ監視
土石流	国道102号	無	指定	30	十和田市	大字奥瀬尻部山国有林	カルテ監視
土石流	国道338号	無	指定	10	六ヶ所村	大字泊字焼山	カルテ監視
盛土	国道279号	有	未指定	80	横浜町	字林尻	カルテ監視
擁壁	国道102号	無	指定	40	十和田市	大字奥瀬尻部山国有林	カルテ監視

点検対象項目	路線名	迂回路	事前規制	延長 (m)	市町村名	区字丁目番地等	評価ランク
擁壁	国道454号	無	指定	50	十和田市	大字奥瀬字宇樽部国有林	カルテ監視
擁壁	国道454号	無	指定	230	十和田市	大字奥瀬字宇樽部国有林	カルテ監視

上北地域県民局管内（地方道）

点検対象項目	道路種別	路線名	迂回路	事前規制	延長 (m)	市町村名	区字丁目番地等	評価ランク
落石・崩壊	主要地方道	八戸野辺地線	有	未指定	120	東北町	字夫雑原	要対策
落石・崩壊	主要地方道	東北横浜線	有	指定	160	六ヶ所村	大字尾駸	要対策
落石・崩壊	一般県道	泊陸奥横浜停車場線	無	指定	160	横浜町	桧川台山国有林	要対策
落石・崩壊	一般県道	尾駸有戸停車場線	無	未指定	100	六ヶ所村	大字鷹架	要対策
落石・崩壊	一般県道	後平青森線	無	指定	100	七戸町	中天間館国有林	要対策
落石・崩壊	一般県道	後平青森線	無	指定	130	七戸町	中天間館国有林	要対策
落石・崩壊	一般県道	後平青森線	無	指定	160	七戸町	中天間館国有林	要対策
落石・崩壊	一般県道	後平青森線	無	指定	210	七戸町	中天間館国有林	要対策
落石・崩壊	一般県道	後平青森線	無	指定	170	七戸町	中天間館国有林	要対策
落石・崩壊	一般県道	水喰野辺地線	無	未指定	560	野辺地町	字雑吉沢	要対策
盛土	主要地方道	八戸三沢線	有	未指定	190	六戸町	大字下吉田字米沢	要対策
盛土	主要地方道	八戸三沢線	有	未指定	170	六戸町	大字下吉田字米沢	要対策
盛土	主要地方道	三沢七戸線	無	未指定	100	六戸町	大字大落瀬字四木	要対策
盛土	一般県道	横浜六ヶ所線	有	指定	40	横浜町	字雲雀平	要対策
盛土	一般県道	横浜六ヶ所線	有	未指定	80	六ヶ所村	大字尾駸	要対策
盛土	一般県道	十和田三戸線	有	未指定	40	十和田市	大字滝沢字指久保	要対策
擁壁	一般県道	泊陸奥横浜停車場線	無	指定	20	横浜町	桧川台山国有林	要対策
擁壁	一般県道	泊陸奥横浜停車場線	無	指定	60	横浜町	桧川台山国有林	要対策
擁壁	一般県道	後平青森線	無	指定	30	七戸町	大字天間館字柳平	要対策
落石・崩壊	主要地方道	青森田代十和田線	無	指定	3200	十和田市	大字深持字深持山	カルテ監視
落石・崩壊	主要地方道	青森田代十和田線	無	未指定	500	十和田市	大字深持字若狭	カルテ監視
落石・崩壊	一般県道	泊陸奥横浜停車場線	無	指定	60	六ヶ所村	泊山国有林	カルテ監視
落石・崩壊	一般県道	泊陸奥横浜停車場線	無	指定	80	六ヶ所村	泊山国有林	カルテ監視
落石・崩壊	一般県道	泊陸奥横浜停車場線	無	指定	180	六ヶ所村	泊山国有林	カルテ監視
落石・崩壊	一般県道	泊陸奥横浜停車場線	無	指定	60	横浜町	桧川台山国有林	カルテ監視
落石・崩壊	一般県道	泊陸奥横浜停車場線	無	指定	580	横浜町	桧川台山国有林	カルテ監視
落石・崩壊	一般県道	後平青森線	無	指定	1000	七戸町	北天間館国有林	カルテ監視
落石・崩壊	一般県道	後平青森線	無	指定	820	七戸町	北天間館国有林	カルテ監視
落石・崩壊	一般県道	後平青森線	無	指定	440	七戸町	北天間館国有林	カルテ監視
落石・崩壊	一般県道	後平青森線	無	指定	440	七戸町	北天間館国有林	カルテ監視
落石・崩壊	一般県道	後平青森線	無	指定	440	七戸町	北天間館国有林	カルテ監視
落石・崩壊	一般県道	後平青森線	無	指定	80	七戸町	中天間館国有林	カルテ監視
落石・崩壊	一般県道	後平青森線	無	指定	170	七戸町	中天間館国有林	カルテ監視
落石・崩壊	一般県道	後平青森線	無	指定	150	七戸町	中天間館国有林	カルテ監視
落石・崩壊	一般県道	後平青森線	無	指定	190	七戸町	中天間館国有林	カルテ監視
落石・崩壊	一般県道	後平青森線	無	指定	170	七戸町	中天間館国有林	カルテ監視
落石・崩壊	一般県道	後平青森線	無	指定	150	七戸町	中天間館国有林	カルテ監視
落石・崩壊	一般県道	後平青森線	無	指定	130	七戸町	中天間館国有林	カルテ監視
落石・崩壊	一般県道	後平青森線	無	指定	150	七戸町	中天間館国有林	カルテ監視
落石・崩壊	一般県道	水喰野辺地線	無	未指定	260	東北町	字切左坂道ノ上	カルテ監視
落石・崩壊	一般県道	水喰野辺地線	無	未指定	260	東北町	横沢山国有林	カルテ監視
岩盤崩壊	一般県道	泊陸奥横浜停車場線	無	指定	100	横浜町	桧川台山国有林	カルテ監視
雪崩	主要地方道	青森田代十和田線	無	指定	300	十和田市	大字深持字深持山	カルテ監視
盛土	主要地方道	三沢七戸線	無	未指定	80	東北町	大字新館字有野部	カルテ監視
盛土	主要地方道	三沢七戸線	無	未指定	80	東北町	大字新館字有野部	カルテ監視
盛土	一般県道	戸来十和田線	有	未指定	60	十和田市	相坂	カルテ監視
盛土	一般県道	戸来十和田線	有	未指定	100	十和田市	藤島	カルテ監視
盛土	一般県道	後平青森線	無	未指定	140	七戸町	大字天間館字後平	カルテ監視
盛土	一般県道	水喰野辺地線	有	未指定	100	東北町	字洞内沢	カルテ監視
擁壁	主要地方道	東北横浜線	有	指定	60	六ヶ所村	大字尾駸	カルテ監視
擁壁	主要地方道	青森田代十和田線	無	指定	280	十和田市	深持字若狭	カルテ監視
擁壁	一般県道	戸来十和田線	有	未指定	60	十和田市	相坂	カルテ監視
擁壁	一般県道	戸来十和田線	有	未指定	100	十和田市	藤島	カルテ監視
擁壁	一般県道	切田五戸線	無	未指定	50	十和田市	大字米田字向町	カルテ監視
擁壁	一般県道	泊陸奥横浜停車場線	無	指定	20	横浜町	桧川台山国有林	カルテ監視
擁壁	一般県道	泊陸奥横浜停車場線	無	指定	60	横浜町	桧川台山国有林	カルテ監視
擁壁	主要地方道	泊陸奥横浜停車場線	無	指定	40	横浜町	桧川台山国有林	カルテ監視

下北地域県民局管内（国道）

点検対象項目	路線名	迂回路	事前規制	延長 (m)	市町村名	区字丁目番地等	評価ランク
落石・崩壊	国道279号	無	指定	10	風間浦村	大字易国間字孫三郎潤	要対策
落石・崩壊	国道279号	無	指定	186	風間浦村	大字易国間字上の畑	要対策
落石・崩壊	国道279号	無	指定	140	風間浦村	大字下風呂字新道平	要対策
落石・崩壊	国道279号	無	指定	189	風間浦村	大字易国間字上の畑	要対策
落石・崩壊	国道279号	無	指定	100	むつ市	大畑町木野部	要対策
落石・崩壊	国道279号	無	指定	210	風間浦村	大字下風呂字甲平の上	要対策
落石・崩壊	国道338号	無	指定	170	大間町	大字奥戸字小奥戸	要対策
落石・崩壊	国道338号	無	指定	240	大間町	大字奥戸字ハッ森	要対策
落石・崩壊	国道338号	無	指定	20	佐井村	大字佐井字湯ノ川越	要対策
落石・崩壊	国道338号	無	指定	90	佐井村	大字佐井字湯ノ川越	要対策
落石・崩壊	国道338号	無	未指定	40	佐井村	大字佐井字磯谷	要対策
落石・崩壊	国道338号	無	未指定	30	佐井村	大字佐井字磯谷	要対策
落石・崩壊	国道338号	無	指定	35	佐井村	大字長後（逢道石国有林）	要対策
落石・崩壊	国道338号	有	指定	80	佐井村	大字長後字穴間	要対策
落石・崩壊	国道338号	有	指定	120	佐井村	大字長後字穴間	要対策
落石・崩壊	国道338号	有	指定	80	佐井村	大字長後字沼ノ平	要対策
落石・崩壊	国道338号	有	指定	80	佐井村	大字長後字福浦川目	要対策
落石・崩壊	国道338号	有	指定	25	佐井村	大字長後（喜平治山国有林）	要対策
落石・崩壊	国道338号	有	指定	40	佐井村	大字長後（喜平治山国有林）	要対策
落石・崩壊	国道338号	有	指定	50	佐井村	大字長後（逢道石国有林）	要対策
落石・崩壊	国道338号	有	指定	90	佐井村	大字長後（喜平治山国有林）	要対策
落石・崩壊	国道338号	有	指定	90	佐井村	大字長後（喜平治山国有林）	要対策
落石・崩壊	国道338号	有	指定	15	佐井村	大字長後（喜平治山国有林）	要対策
落石・崩壊	国道338号	有	指定	120	佐井村	大字長後（喜平治山国有林）	要対策
落石・崩壊	国道338号	有	指定	25	佐井村	大字長後（逢道石国有林）	要対策
落石・崩壊	国道338号	有	指定	80	佐井村	大字長後（逢道石国有林）	要対策
落石・崩壊	国道338号	有	指定	40	佐井村	大字長後（逢道石国有林）	要対策
落石・崩壊	国道338号	有	指定	10	佐井村	大字長後（逢道石国有林）	要対策
落石・崩壊	国道338号	有	指定	50	佐井村	大字長後（逢道石国有林）	要対策
落石・崩壊	国道338号	有	指定	45	佐井村	大字長後（逢道石国有林）	要対策
落石・崩壊	国道338号	有	指定	110	佐井村	大字長後（逢道石国有林）	要対策
落石・崩壊	国道338号	有	指定	25	佐井村	大字長後（逢道石国有林）	要対策
落石・崩壊	国道338号	有	指定	60	大間町	大字奥戸字小奥戸	要対策
落石・崩壊	国道338号	有	指定	20	佐井村	大字長後（逢道石国有林）	要対策
落石・崩壊	国道338号	有	指定	9	佐井村	大字長後（逢道石国有林）	要対策
落石・崩壊	国道338号	有	指定	100	むつ市	川内町板家戸(国有林)	要対策
落石・崩壊	国道338号	有	指定	50	むつ市	川内町板家戸（国有林）	要対策
落石・崩壊	国道338号	有	指定	110	むつ市	川内町板家戸(国有林)	要対策
落石・崩壊	国道338号	有	未指定	140	むつ市	脇野沢辰内	要対策
落石・崩壊	国道338号	有	未指定	70	むつ市	脇野沢辰内	要対策
落石・崩壊	国道338号	有	未指定	65	むつ市	脇野沢辰内	要対策
岩盤崩壊	国道338号	無	指定	35	佐井村	大字佐井字磯谷	要対策
岩盤崩壊	国道338号	有	指定	150	むつ市	脇野沢（源藤城国有林）	要対策
岩盤崩壊	国道338号	有	未指定	115	むつ市	脇野沢辰内	要対策
地すべり	国道338号	有	指定	100	佐井村	大字長後字穴間	要対策
地すべり	国道338号	有	指定	260	むつ市	川内町板家戸(国有林)	要対策
地すべり	国道338号	有	指定	170	むつ市	川内町板家戸(国有林)	要対策
土石流	国道279号	無	指定	50	風間浦村	大字易国間字上の畑	要対策
盛土	国道338号	有	指定	100	佐井町	大字長後字穴間	要対策
盛土	国道338号	有	指定	40	佐井村	大字長後（喜平治山国有林）	要対策
擁壁	国道279号	無	指定	120	風間浦村	大字蛇浦字根戸内	要対策
擁壁	国道279号	無	指定	135	風間浦村	大字易国間字上の畑	要対策
擁壁	国道279号	無	指定	70	むつ市	大畑町木野部	要対策
擁壁	国道338号	無	未指定	60	佐井村	大字佐井（湯ノ川越国有林）	要対策
擁壁	国道338号	有	指定	110	佐井村	大字長後（喜平治山国有林）	要対策
擁壁	国道338号	有	未指定	65	佐井村	大字長後（喜平治山国有林）	要対策
擁壁	国道338号	有	未指定	32	佐井村	大字長後（喜平治山国有林）	要対策
擁壁	国道338号	有	指定	120	佐井村	大字長後（逢道石山国有林）	要対策
擁壁	国道338号	有	指定	180	佐井村	大字長後（逢道石国有林）	要対策
擁壁	国道338号	有	指定	124	佐井村	大字長後（逢道石国有林）	要対策
擁壁	国道338号	有	指定	60	佐井村	大字長後（逢道石国有林）	要対策
擁壁	国道338号	有	指定	60	むつ市	川内町板家戸（国有林）	要対策

点検対象項目	路線名	迂回路	事前規制	延長 (m)	市町村名	区字丁目番地等	評価ランク
擁壁	国道338号	有	指定	90	むつ市	川内町(板家戸山国有林)	要対策
地吹雪	国道279号	無	指定	100	風間浦村	大字易国間字孫三郎潤	要対策
地吹雪	国道279号	無	未指定	240	むつ市	大字関根字南関根	要対策
地吹雪	国道279号	無	未指定	300	むつ市	大字関根字名子	要対策
地吹雪	国道279号	無	未指定	740	むつ市	大字田名部字小平館	要対策
地吹雪	国道279号	無	未指定	500	むつ市	大字奥内字渡戸	要対策
地吹雪	国道338号	無	未指定	430	むつ市	川内町蛸崎合野	要対策
地吹雪	国道338号	無	未指定	600	むつ市	川内町戸沢	要対策
地吹雪	国道338号	無	未指定	500	むつ市	川内町戸沢	要対策
地吹雪	国道338号	無	未指定	520	むつ市	大字城ヶ沢字角違	要対策
地吹雪	国道338号	無	未指定	600	むつ市	大字大湊桜木町	要対策
地吹雪	国道338号	無	未指定	560	むつ市	大字田名部字斗南岡	要対策
地吹雪	国道338号	無	未指定	600	むつ市	大字田名部字斗南岡	要対策
落石・崩壊	国道279号	無	指定	30	風間浦村	大字蛇浦字沢の黒	カルテ監視
落石・崩壊	国道279号	無	指定	42	風間浦村	大字蛇浦字根戸内	カルテ監視
落石・崩壊	国道279号	無	指定	85	風間浦村	大字易国間字孫三郎潤	カルテ監視
落石・崩壊	国道279号	無	指定	149	風間浦村	大字易国間字上の畑	カルテ監視
落石・崩壊	国道279号	無	指定	50	風間浦村	大字易国間字上の畑	カルテ監視
落石・崩壊	国道279号	無	指定	138	風間浦村	大字易国間字上の畑	カルテ監視
落石・崩壊	国道279号	無	指定	180	風間浦村	大字易国間字上の畑	カルテ監視
落石・崩壊	国道279号	無	指定	140	風間浦村	大字易国間字上の畑	カルテ監視
落石・崩壊	国道279号	無	指定	117	風間浦村	大字易国間字上の畑	カルテ監視
落石・崩壊	国道279号	無	指定	77	風間浦村	大字易国間字上の畑	カルテ監視
落石・崩壊	国道279号	無	指定	120	風間浦村	大字易国間字上の畑	カルテ監視
落石・崩壊	国道279号	無	指定	150	風間浦村	大字易国間字上の畑	カルテ監視
落石・崩壊	国道279号	無	指定	90	風間浦村	大字易国間字上の畑	カルテ監視
落石・崩壊	国道279号	無	指定	60	風間浦村	大字下風呂字甲平の下	カルテ監視
落石・崩壊	国道279号	無	指定	120	むつ市	大畑町小赤川	カルテ監視
落石・崩壊	国道279号	無	指定	110	むつ市	大畑町木野部	カルテ監視
落石・崩壊	国道279号	無	指定	50	風間浦村	大字下風呂字家ノ上	カルテ監視
落石・崩壊	国道279号	無	指定	78	風間浦村	大字易国間字上の畑	カルテ監視
落石・崩壊	国道279号	無	指定	221	風間浦村	大字易国間字上の畑	カルテ監視
落石・崩壊	国道279号	無	指定	176	風間浦村	大字易国間字上の畑	カルテ監視
落石・崩壊	国道279号	無	指定	250	風間浦村	大字易国間字上の畑	カルテ監視
落石・崩壊	国道338号	無	指定	120	大間町	大字奥戸字黒岩	カルテ監視
落石・崩壊	国道338号	無	指定	30	大間町	大字奥戸字新釜	カルテ監視
落石・崩壊	国道338号	無	指定	70	大間町	大字奥戸字新釜	カルテ監視
落石・崩壊	国道338号	無	指定	70	佐井村	大字佐井字矢越	カルテ監視
落石・崩壊	国道338号	無	指定	70	佐井村	大字佐井字湯ノ川越	カルテ監視
落石・崩壊	国道338号	無	指定	20	佐井村	大字佐井字湯ノ川越	カルテ監視
落石・崩壊	国道338号	無	指定	150	佐井村	大字佐井字湯ノ川越	カルテ監視
落石・崩壊	国道338号	無	指定	85	佐井村	大字佐井字湯ノ川越	カルテ監視
落石・崩壊	国道338号	無	指定	130	佐井村	大字佐井(湯ノ川越国有林)	カルテ監視
落石・崩壊	国道338号	無	未指定	30	佐井村	大字佐井湯ノ川越	カルテ監視
落石・崩壊	国道338号	無	未指定	20	佐井村	大字佐井字磯谷	カルテ監視
落石・崩壊	国道338号	無	未指定	30	佐井村	大字佐井字磯谷	カルテ監視
落石・崩壊	国道338号	無	未指定	50	佐井村	大字佐井字磯谷	カルテ監視
落石・崩壊	国道338号	有	指定	30	佐井村	大字長後字喜平治山	カルテ監視
落石・崩壊	国道338号	有	指定	20	佐井村	大字長後字喜平治山	カルテ監視
落石・崩壊	国道338号	有	指定	20	佐井村	大字長後字喜平治山	カルテ監視
落石・崩壊	国道338号	有	指定	80	佐井村	大字長後	カルテ監視
落石・崩壊	国道338号	有	指定	50	佐井村	大字長後字穴間	カルテ監視
落石・崩壊	国道338号	有	指定	40	佐井村	大字長後字穴間	カルテ監視
落石・崩壊	国道338号	有	指定	35	佐井村	大字長後(喜平治山国有林)	カルテ監視
落石・崩壊	国道338号	有	指定	65	佐井村	大字長後(喜平治山国有林)	カルテ監視
落石・崩壊	国道338号	有	指定	60	佐井村	大字長後字沼ノ平	カルテ監視
落石・崩壊	国道338号	有	指定	70	佐井村	大字長後字沼ノ平	カルテ監視
落石・崩壊	国道338号	有	指定	60	佐井村	大字長後字沼ノ平	カルテ監視
落石・崩壊	国道338号	有	指定	30	佐井村	大字長後字沼ノ平	カルテ監視
落石・崩壊	国道338号	有	指定	186	佐井村	大字長後(喜平治山国有林)	カルテ監視
落石・崩壊	国道338号	有	指定	295	佐井村	大字長後字沼ノ平	カルテ監視
落石・崩壊	国道338号	有	指定	360	佐井村	大字長後(喜平治山国有林)	カルテ監視
落石・崩壊	国道338号	有	指定	125	佐井村	大字長後字福浦川目	カルテ監視
落石・崩壊	国道338号	有	指定	80	佐井村	大字長後(喜平治山国有林)	カルテ監視

点検対象項目	路線名	迂回路	事前規制	延長 (m)	市町村名	区字丁目番地等	評価ランク
落石・崩壊	国道338号	有	指定	55	佐井村	大字長後 (喜平治山国有林)	カルテ監視
落石・崩壊	国道338号	有	指定	70	佐井村	大字長後 (喜平治山国有林)	カルテ監視
落石・崩壊	国道338号	有	指定	50	佐井村	大字長後 (喜平治山国有林)	カルテ監視
落石・崩壊	国道338号	有	指定	55	佐井村	大字長後 (喜平治山国有林)	カルテ監視
落石・崩壊	国道338号	有	指定	12	佐井村	大字長後 (喜平治山国有林)	カルテ監視
落石・崩壊	国道338号	有	指定	40	佐井村	大字長後 (喜平治山国有林)	カルテ監視
落石・崩壊	国道338号	有	指定	60	佐井村	大字長後 (逢道石国有林)	カルテ監視
落石・崩壊	国道338号	有	指定	110	佐井村	大字長後 (逢道石国有林)	カルテ監視
落石・崩壊	国道338号	有	指定	70	佐井村	大字長後 (逢道石国有林)	カルテ監視
落石・崩壊	国道338号	有	指定	50	佐井村	大字長後 (逢道石国有林)	カルテ監視
落石・崩壊	国道338号	有	指定	70	佐井村	大字長後 (逢道石国有林)	カルテ監視
落石・崩壊	国道338号	有	指定	80	佐井村	大字長後 (逢道石国有林)	カルテ監視
落石・崩壊	国道338号	有	指定	30	佐井村	大字長後 (逢道石国有林)	カルテ監視
落石・崩壊	国道338号	有	指定	60	佐井村	大字長後 (逢道石国有林)	カルテ監視
落石・崩壊	国道338号	有	指定	10	佐井村	大字長後 (逢道石国有林)	カルテ監視
落石・崩壊	国道338号	有	指定	40	佐井村	大字長後 (逢道石国有林)	カルテ監視
落石・崩壊	国道338号	有	指定	125	佐井村	大字長後 (逢道石国有林)	カルテ監視
落石・崩壊	国道338号	有	指定	70	佐井村	大字長後 (逢道石国有林)	カルテ監視
落石・崩壊	国道338号	有	指定	30	佐井村	大字長後	カルテ監視
落石・崩壊	国道338号	有	指定	100	むつ市	川内町板家戸 (国有林)	カルテ監視
落石・崩壊	国道338号	有	指定	120	むつ市	川内町板家戸 (国有林)	カルテ監視
落石・崩壊	国道338号	有	指定	80	むつ市	川内町板家戸 (国有林)	カルテ監視
落石・崩壊	国道338号	有	指定	90	むつ市	脇野沢辰内	カルテ監視
落石・崩壊	国道338号	有	未指定	45	むつ市	脇野沢辰内	カルテ監視
落石・崩壊	国道338号	無	未指定	495	川内町	田野沢	カルテ監視
落石・崩壊	国道338号	無	未指定	90	むつ市	川内町田野沢	カルテ監視
落石・崩壊	国道338号	有	未指定	15	東通村	大字小田野沢	カルテ監視
落石・崩壊	国道338号	有	未指定	10	東通村	大字小田野沢	カルテ監視
落石・崩壊	国道338号	無	未指定	65	東通村	大字白糠字明神ノ上	カルテ監視
落石・崩壊	国道338号	無	未指定	100	東通村	大字白糠字明神ノ上	カルテ監視
落石・崩壊	国道338号	無	未指定	40	東通村	大字白糠字明神ノ上	カルテ監視
岩盤崩壊	国道279号	無	指定	25	風間浦村	大字蛇浦字潜石	カルテ監視
岩盤崩壊	国道279号	無	指定	103	風間浦村	大字易国間字上の畑	カルテ監視
岩盤崩壊	国道338号	有	指定	141	佐井村	大字長後 (喜平治山国有林)	カルテ監視
岩盤崩壊	国道338号	有	指定	100	佐井村	大字長後 (逢道石国有林)	カルテ監視
岩盤崩壊	国道338号	有	指定	20	むつ市	川内町板家戸 (国有林)	カルテ監視
岩盤崩壊	国道338号	有	指定	30	むつ市	脇野沢源藤城 (国有林)	カルテ監視
地すべり	国道338号	無	指定	90	佐井村	大字佐井字磯谷	カルテ監視
雪崩	国道338号	有	指定	45	佐井村	大字長後字沼ノ平	カルテ監視
雪崩	国道338号	有	指定	100	佐井村	大字長後 (喜平治山国有林)	カルテ監視
雪崩	国道338号	有	指定	280	佐井村	大字長後 (逢道石国有林)	カルテ監視
雪崩	国道338号	有	指定	30	佐井村	大字長後 (逢道石国有林)	カルテ監視
雪崩	国道338号	有	指定	160	佐井村	大字長後 (逢道石国有林)	カルテ監視
雪崩	国道338号	有	指定	60	佐井村	大字長後 (逢道石国有林)	カルテ監視
土石流	国道279号	無	指定	5	風間浦村	大字易国間字上の畑	カルテ監視
土石流	国道279号	無	指定	4	風間浦村	大字易国間字上の畑	カルテ監視
土石流	国道279号	無	指定	50	風間浦村	大字易国間字桑畑	カルテ監視
土石流	国道279号	無	指定	13	風間浦村	大字易国間字二夕川	カルテ監視
土石流	国道338号	有	指定	20	佐井村	大字長後 (逢道石国有林)	カルテ監視
土石流	国道338号	有	指定	5	佐井村	大字長後 (逢道石国有林)	カルテ監視
盛土	国道279号	無	指定	50	むつ市	大畑町佐助川	カルテ監視
盛土	国道338号	無	未指定	70	佐井村	大字佐井 (湯ノ川越国有林)	カルテ監視
盛土	国道338号	無	指定	80	佐井村	大字佐井字磯谷	カルテ監視
盛土	国道338号	無	指定	50	佐井村	大字佐井字磯谷	カルテ監視
盛土	国道338号	有	指定	150	佐井村	大字長後字沼ノ平	カルテ監視
盛土	国道338号	無	指定	40	佐井村	大字長後 (逢道石国有林)	カルテ監視
盛土	国道338号	有	指定	30	むつ市	川内町板家戸 (国有林)	カルテ監視
盛土	国道338号	有	指定	30	むつ市	川内町板家戸 (国有林)	カルテ監視
盛土	国道338号	無	未指定	120	むつ市	川内町田野沢	カルテ監視
盛土	国道338号	無	未指定	150	むつ市	川内町田野沢	カルテ監視
盛土	国道338号	無	未指定	100	東通村	大字白糠字明神ノ上	カルテ監視
擁壁	国道279号	無	指定	27	むつ市	大畑町鍵掛	カルテ監視
擁壁	国道279号	無	指定	90	むつ市	大畑町木野部	カルテ監視
擁壁	国道279号	無	指定	40	むつ市	大畑町二枚橋	カルテ監視

点検対象項目	路線名	迂回路	事前規制	延長 (m)	市町村名	区字丁目番地等	評価ランク
擁壁	国道279号	無	未指定	14.5	むつ市	中野沢	カルテ監視
擁壁	国道279号	無	指定	100	風間浦村	大字下風呂字家ノ上	カルテ監視
擁壁	国道338号	有	指定	140	むつ市	脇野沢 (源藤城国有林)	カルテ監視
擁壁	国道338号	有	指定	60	佐井村	大字佐井字矢越	カルテ監視
擁壁	国道338号	無	未指定	90	佐井村	大字佐井字磯谷	カルテ監視
擁壁	国道338号	有	指定	130	佐井村	大字長後 (喜平治山国有林)	カルテ監視
擁壁	国道338号	有	指定	130	佐井村	大字長後 (喜平治山国有林)	カルテ監視
擁壁	国道338号	有	指定	141	佐井村	大字長後 (喜平治山国有林)	カルテ監視
擁壁	国道338号	有	指定	10	佐井村	大字長後 (喜平治山国有林)	カルテ監視
擁壁	国道338号	有	指定	100	佐井村	大字長後 (喜平治山国有林)	カルテ監視
擁壁	国道338号	有	指定	30	佐井村	大字長後 (逢道石国有林)	カルテ監視
擁壁	国道338号	無	指定	80	佐井村	大字長後 (逢道石国有林)	カルテ監視
擁壁	国道338号	有	指定	41	佐井村	大字長後 (逢道石国有林)	カルテ監視
擁壁	国道338号	有	指定	50	むつ市	川内町板家戸 (国有林)	カルテ監視
擁壁	国道338号	有	指定	160	むつ市	脇野沢 (源藤城国有林)	カルテ監視
擁壁	国道338号	有	指定	30	むつ市	脇野沢源藤城 (国有林)	カルテ監視
擁壁	国道338号	無	未指定	55	むつ市	川内町田野沢	カルテ監視
地吹雪	国道279号	無	未指定	510	むつ市	大字奥内字金谷沢	カルテ監視
地吹雪	国道338号	無	未指定	680	むつ市	川内町宿野部字品木平	カルテ監視

下北地域県民局管内（地方道）

点検対象項目	道路種別	路線名	迂回路	事前規制	延長 (m)	市町村名	区字丁目番地等	評価ランク
落石・崩壊	主要地方道	むつ恐山公園大畑線	無	指定	85	むつ市	大畑町国有林大尽山	要対策
落石・崩壊	主要地方道	むつ恐山公園大畑線	無	指定	125	むつ市	大畑町朝比奈岳国有林	要対策
落石・崩壊	主要地方道	むつ恐山公園大畑線	無	指定	70	むつ市	大畑町朝比奈岳国有林	要対策
落石・崩壊	主要地方道	むつ恐山公園大畑線	無	指定	90	むつ市	大畑町朝比奈岳国有林	要対策
落石・崩壊	主要地方道	むつ恐山公園大畑線	無	指定	40	むつ市	大畑町朝比奈岳国有林	要対策
落石・崩壊	主要地方道	むつ恐山公園大畑線	無	指定	70	むつ市	大畑町朝比奈岳国有林	要対策
落石・崩壊	主要地方道	むつ恐山公園大畑線	無	指定	200	むつ市	大畑町朝比奈岳国有林	要対策
落石・崩壊	主要地方道	むつ恐山公園大畑線	無	指定	150	むつ市	大畑町朝比奈岳国有林	要対策
落石・崩壊	主要地方道	むつ恐山公園大畑線	無	指定	50	むつ市	大畑町朝比奈岳国有林	要対策
落石・崩壊	主要地方道	むつ恐山公園大畑線	無	指定	140	むつ市	大畑町朝比奈岳国有林	要対策
落石・崩壊	主要地方道	むつ恐山公園大畑線	無	指定	30	むつ市	大畑町朝比奈岳国有林	要対策
落石・崩壊	主要地方道	むつ恐山公園大畑線	無	指定	35	むつ市	大畑町朝比奈岳国有林	要対策
落石・崩壊	主要地方道	むつ恐山公園大畑線	無	指定	55	むつ市	大畑町朝比奈岳国有林	要対策
落石・崩壊	主要地方道	むつ恐山公園大畑線	無	指定	100	むつ市	大畑町朝比奈岳国有林	要対策
落石・崩壊	主要地方道	むつ恐山公園大畑線	無	指定	220	むつ市	大畑町朝比奈岳国有林	要対策
落石・崩壊	主要地方道	むつ恐山公園大畑線	無	指定	130	むつ市	大畑町小日名	要対策
落石・崩壊	主要地方道	むつ東通線	無	未指定	60	東通村	(川代山国有林)	要対策
落石・崩壊	主要地方道	川内佐井線	無	指定	95	むつ市	川内町湯野川(国有林)	要対策
落石・崩壊	主要地方道	川内佐井線	無	指定	30	むつ市	川内町田野沢山(国有林)	要対策
落石・崩壊	主要地方道	川内佐井線	無	指定	90	むつ市	川内町田野沢山(国有林)	要対策
落石・崩壊	主要地方道	川内佐井線	無	指定	160	むつ市	川内町田野沢山(国有林)	要対策
落石・崩壊	主要地方道	川内佐井線	無	指定	10	むつ市	川内町田野沢山(国有林)	要対策
落石・崩壊	主要地方道	川内佐井線	無	指定	80	むつ市	川内町田野沢山(国有林)	要対策
落石・崩壊	主要地方道	川内佐井線	無	指定	240	むつ市	川内町田野沢山(国有林)	要対策
落石・崩壊	主要地方道	川内佐井線	無	指定	20	むつ市	川内町湯野川越(国有林)	要対策
落石・崩壊	一般県道	九艘泊脇野沢線	無	指定	100	むつ市	脇野沢九艘泊	要対策
落石・崩壊	一般県道	長後川内線	無	指定	60	むつ市	川内町福浦山(国有林)	要対策
落石・崩壊	一般県道	長後川内線	無	指定	50	むつ市	川内町福浦山(国有林)	要対策
落石・崩壊	一般県道	長後川内線	無	指定	70	むつ市	川内町福浦山(国有林)	要対策
落石・崩壊	一般県道	長後川内線	無	指定	160	むつ市	川内町福浦山(国有林)	要対策
落石・崩壊	一般県道	長後川内線	無	指定	60	むつ市	川内町福浦山(国有林)	要対策
落石・崩壊	一般県道	長後川内線	無	指定	60	むつ市	川内町福浦山(国有林)	要対策
落石・崩壊	一般県道	長後川内線	無	指定	250	むつ市	川内町福浦山(国有林)	要対策
落石・崩壊	一般県道	薬研佐井線	無	未指定	60	むつ市	大畑町赤滝山国有林	要対策
落石・崩壊	一般県道	薬研佐井線	無	未指定	80	むつ市	大畑町赤滝山国有林	要対策
落石・崩壊	一般県道	薬研佐井線	無	未指定	130	むつ市	大畑町赤滝山国有林	要対策
落石・崩壊	一般県道	薬研佐井線	無	未指定	260	むつ市	大畑町赤滝山国有林	要対策
落石・崩壊	一般県道	薬研佐井線	無	未指定	50	むつ市	大畑町二階滝国有林	要対策
落石・崩壊	一般県道	薬研佐井線	無	未指定	50	むつ市	大畑町二階滝国有林	要対策
落石・崩壊	一般県道	薬研佐井線	無	未指定	190	佐井村	(古佐井山国有林)	要対策
落石・崩壊	一般県道	薬研佐井線	無	未指定	210	佐井村	(古佐井山国有林)	要対策
落石・崩壊	一般県道	薬研佐井線	無	未指定	180	佐井村	(古佐井山国有林)	要対策
落石・崩壊	一般県道	薬研佐井線	無	未指定	90	佐井村	(古佐井山国有林)	要対策
落石・崩壊	一般県道	薬研佐井線	無	未指定	140	佐井村	(古佐井山国有林)	要対策
落石・崩壊	一般県道	薬研佐井線	無	未指定	10	佐井村	(古佐井山国有林)	要対策
落石・崩壊	一般県道	薬研佐井線	無	未指定	110	佐井村	(古佐井山国有林)	要対策
落石・崩壊	一般県道	薬研佐井線	無	未指定	100	佐井村	(古佐井山国有林)	要対策
落石・崩壊	一般県道	薬研佐井線	無	未指定	140	佐井村	(古佐井山国有林)	要対策
落石・崩壊	一般県道	薬研佐井線	無	未指定	110	佐井村	(古佐井山国有林)	要対策
落石・崩壊	一般県道	薬研佐井線	無	未指定	50	佐井村	(古佐井山国有林)	要対策
落石・崩壊	一般県道	薬研佐井線	無	未指定	50	佐井村	(古佐井山国有林)	要対策
落石・崩壊	一般県道	薬研佐井線	無	未指定	230	佐井村	(古佐井山国有林)	要対策
落石・崩壊	一般県道	薬研佐井線	無	未指定	280	佐井村	(古佐井山国有林)	要対策
落石・崩壊	一般県道	薬研佐井線	無	未指定	280	佐井村	(古佐井山国有林)	要対策
落石・崩壊	一般県道	薬研佐井線	無	未指定	80	佐井村	(古佐井山国有林)	要対策
落石・崩壊	一般県道	薬研佐井線	無	未指定	90	佐井村	字古佐井川目	要対策
落石・崩壊	一般県道	薬研佐井線	無	未指定	70	佐井村	字古佐井川目	要対策
岩盤崩壊	主要地方道	むつ恐山公園大畑線	無	指定	75	むつ市	大畑町朝比奈岳国有林	要対策
岩盤崩壊	主要地方道	むつ恐山公園大畑線	無	未指定	70	むつ市	大畑町朝比奈岳国有林	要対策
岩盤崩壊	主要地方道	むつ東通線	無	未指定	40	東通村	(太平滝国有林)	要対策
岩盤崩壊	主要地方道	川内佐井線	無	未指定	60	むつ市	川内町高野山(国有林)	要対策
岩盤崩壊	一般県道	長後川内線	無	指定	100	むつ市	川内町福浦山(国有林)	要対策

点検対象項目	道路種別	路 線 名	迂回路	事前規制	延長 (m)	市町村名	区字丁目番地等	評価ランク
岩盤崩壊	一般県道	薬研佐井線	無	未指定	90	むつ市	川内町赤滝山国有林	要対策
地すべり	一般県道	長坂大湊線	無	未指定	30	むつ市	大字田名部矢立国有林34林班に1小班	要対策
雪崩	主要地方道	川内佐井線	無	指定	40	むつ市	川内町田野沢山 (国有林)	要対策
雪崩	主要地方道	川内佐井線	無	指定	169	むつ市	川内町田野沢山 (国有林)	要対策
雪崩	主要地方道	川内佐井線	無	指定	265	むつ市	川内町田野沢山 (国有林)	要対策
雪崩	主要地方道	川内佐井線	無	指定	90	佐井村	佐井 (湯ノ川越国有林)	要対策
雪崩	一般県道	長後川内線	無	指定	60	むつ市	川内町福浦山 (国有林)	要対策
土石流	主要地方道	川内佐井線	無	指定	5	むつ市	川内町湯ノ川	要対策
土石流	主要地方道	川内佐井線	無	指定	20	むつ市	川内町田野沢山 (国有林)	要対策
土石流	一般県道	薬研佐井線	無	未指定	5	佐井村	(古佐井山国有林)	要対策
盛土	主要地方道	むつ恐山公園大畑線	無	指定	25	むつ市	大畑町朝比奈岳国有林	要対策
盛土	主要地方道	むつ東通線	無	指定	40	むつ市	大字中野沢 (川代山国有林)	要対策
擁壁	主要地方道	むつ恐山公園大畑線	無	未指定	70	むつ市	大字田名部 (矢立山国有林)	要対策
擁壁	主要地方道	むつ恐山公園大畑線	無	指定	35	むつ市	大畑町国有林大尽山	要対策
擁壁	主要地方道	川内佐井線	無	指定	20	むつ市	川内町田野沢山 (国有林)	要対策
地吹雪	主要地方道	むつ尻屋崎線	無	未指定	600	東通村	大字蒲野沢字ホヤケ平	要対策
地吹雪	一般県道	長後川内線	無	指定	130	川内町	大字川内字福浦山	要対策
落石・崩壊	主要地方道	むつ恐山公園大畑線	無	未指定	65	むつ市	大字田名部 (矢立山国有林)	カルテ監視
落石・崩壊	主要地方道	むつ恐山公園大畑線	無	未指定	300	むつ市	大畑町国有林大尽山	カルテ監視
落石・崩壊	主要地方道	むつ恐山公園大畑線	無	未指定	90	むつ市	大畑町国有林大尽山	カルテ監視
落石・崩壊	主要地方道	むつ恐山公園大畑線	無	指定	55	むつ市	大畑町国有林大尽山	カルテ監視
落石・崩壊	主要地方道	むつ恐山公園大畑線	無	指定	45	むつ市	大畑町国有林大尽山	カルテ監視
落石・崩壊	主要地方道	むつ恐山公園大畑線	無	指定	40	むつ市	大畑町国有林大尽山	カルテ監視
落石・崩壊	主要地方道	むつ恐山公園大畑線	無	指定	100	むつ市	大畑町国有林大尽山	カルテ監視
落石・崩壊	主要地方道	むつ恐山公園大畑線	無	指定	110	むつ市	大畑町国有林大尽山	カルテ監視
落石・崩壊	主要地方道	むつ恐山公園大畑線	無	指定	70	むつ市	大畑町国有林大尽山	カルテ監視
落石・崩壊	主要地方道	むつ恐山公園大畑線	無	指定	160	むつ市	大畑町国有林大尽山	カルテ監視
落石・崩壊	主要地方道	むつ恐山公園大畑線	無	指定	20	むつ市	大畑町朝比奈岳国有林	カルテ監視
落石・崩壊	主要地方道	むつ恐山公園大畑線	無	指定	35	むつ市	大畑町朝比奈岳国有林	カルテ監視
落石・崩壊	主要地方道	むつ恐山公園大畑線	無	指定	95	むつ市	大畑町朝比奈岳国有林	カルテ監視
落石・崩壊	主要地方道	むつ恐山公園大畑線	無	指定	90	むつ市	大畑町朝比奈岳国有林	カルテ監視
落石・崩壊	主要地方道	むつ恐山公園大畑線	無	指定	110	むつ市	大畑町朝比奈岳国有林	カルテ監視
落石・崩壊	主要地方道	むつ恐山公園大畑線	無	指定	50	むつ市	大畑町朝比奈岳国有林	カルテ監視
落石・崩壊	主要地方道	むつ恐山公園大畑線	無	未指定	75	むつ市	大畑町朝比奈岳国有林	カルテ監視
落石・崩壊	主要地方道	むつ恐山公園大畑線	無	未指定	130	むつ市	大畑町朝比奈岳国有林	カルテ監視
落石・崩壊	主要地方道	むつ恐山公園大畑線	無	未指定	30	むつ市	大畑町朝比奈岳国有林	カルテ監視
落石・崩壊	主要地方道	むつ恐山公園大畑線	無	指定	80	むつ市	大畑町朝比奈岳国有林	カルテ監視
落石・崩壊	主要地方道	むつ尻屋崎線	無	指定	160	東通村	尻屋	カルテ監視
落石・崩壊	主要地方道	むつ東通線	無	指定	540	東通村	(太平洋国有林)	カルテ監視
落石・崩壊	主要地方道	むつ東通線	無	指定	130	東通村	(太平洋国有林)	カルテ監視
落石・崩壊	主要地方道	むつ東通線	無	指定	140	東通村	(川代山国有林)	カルテ監視
落石・崩壊	主要地方道	むつ東通線	無	未指定	130	東通村	(川代山国有林)	カルテ監視
落石・崩壊	主要地方道	むつ東通線	無	未指定	60	東通村	(川代山国有林)	カルテ監視
落石・崩壊	主要地方道	むつ東通線	無	未指定	107	東通村	(川代山国有林)	カルテ監視
落石・崩壊	主要地方道	むつ東通線	無	未指定	20	東通村	(太平洋国有林)	カルテ監視
落石・崩壊	主要地方道	川内佐井線	無	未指定	90	むつ市	川内町八木沢	カルテ監視
落石・崩壊	主要地方道	川内佐井線	無	未指定	140	むつ市	川内町堀川	カルテ監視
落石・崩壊	主要地方道	川内佐井線	無	未指定	160	むつ市	川内町堀川	カルテ監視
落石・崩壊	主要地方道	川内佐井線	無	未指定	30	むつ市	川内町仁左エ門沢	カルテ監視
落石・崩壊	主要地方道	川内佐井線	無	未指定	180	むつ市	川内町高野山 (国有林)	カルテ監視
落石・崩壊	主要地方道	川内佐井線	無	指定	70	むつ市	川内町湯野川 (国有林)	カルテ監視
落石・崩壊	主要地方道	川内佐井線	無	指定	100	むつ市	川内町田野沢山 (国有林)	カルテ監視
落石・崩壊	主要地方道	川内佐井線	無	指定	80	むつ市	川内町湯野川 (国有林)	カルテ監視
落石・崩壊	主要地方道	川内佐井線	無	指定	40	むつ市	川内町湯野川 (国有林)	カルテ監視
落石・崩壊	主要地方道	川内佐井線	無	指定	110	むつ市	川内町田野沢山 (国有林)	カルテ監視
落石・崩壊	主要地方道	川内佐井線	無	指定	50	むつ市	川内町田野沢山 (国有林)	カルテ監視
落石・崩壊	主要地方道	川内佐井線	無	指定	70	むつ市	川内町田野沢山 (国有林)	カルテ監視
落石・崩壊	主要地方道	川内佐井線	無	指定	30	むつ市	川内町田野沢山 (国有林)	カルテ監視
落石・崩壊	主要地方道	川内佐井線	無	指定	30	むつ市	川内町田野沢山 (国有林)	カルテ監視
落石・崩壊	主要地方道	川内佐井線	無	指定	300	むつ市	川内町田野沢山 (国有林)	カルテ監視
落石・崩壊	主要地方道	川内佐井線	無	指定	60	むつ市	川内町田野沢山 (国有林)	カルテ監視
落石・崩壊	主要地方道	川内佐井線	無	指定	90	むつ市	川内町田野沢山 (国有林)	カルテ監視
落石・崩壊	主要地方道	川内佐井線	無	指定	100	むつ市	川内町田野沢山 (国有林)	カルテ監視
落石・崩壊	主要地方道	川内佐井線	無	指定	175	むつ市	川内町田野沢山 (国有林)	カルテ監視

点検対象項目	道路種別	路線名	迂回路	事前規制	延長(m)	市町村名	区字丁目番地等	評価ランク
落石・崩壊	主要地方道	川内佐井線	無	指定	60	むつ市	川内町田野沢山(国有林)	カルテ監視
落石・崩壊	主要地方道	川内佐井線	無	指定	80	むつ市	川内町湯野川越(国有林)	カルテ監視
落石・崩壊	主要地方道	川内佐井線	無	指定	140	むつ市	川内町湯野川越(国有林)	カルテ監視
落石・崩壊	主要地方道	川内佐井線	無	指定	60	むつ市	川内町湯野川越(国有林)	カルテ監視
落石・崩壊	一般県道	九艘泊脇野沢線	無	指定	140	むつ市	脇野沢九艘泊	カルテ監視
落石・崩壊	一般県道	九艘泊脇野沢線	無	指定	120	むつ市	脇野沢九艘泊	カルテ監視
落石・崩壊	一般県道	九艘泊脇野沢線	無	指定	50	むつ市	脇野沢九艘泊	カルテ監視
落石・崩壊	一般県道	九艘泊脇野沢線	無	指定	30	むつ市	脇野沢九艘泊	カルテ監視
落石・崩壊	一般県道	九艘泊脇野沢線	無	指定	90	むつ市	脇野沢源籐城(国有林)	カルテ監視
落石・崩壊	一般県道	九艘泊脇野沢線	無	指定	25	むつ市	脇野沢源籐城(国有林)	カルテ監視
落石・崩壊	一般県道	九艘泊脇野沢線	無	指定	170	むつ市	脇野沢源籐城(国有林)	カルテ監視
落石・崩壊	一般県道	九艘泊脇野沢線	無	指定	130	むつ市	脇野沢源籐城(国有林)	カルテ監視
落石・崩壊	一般県道	九艘泊脇野沢線	無	指定	50	むつ市	脇野沢源籐城(国有林)	カルテ監視
落石・崩壊	一般県道	九艘泊脇野沢線	無	指定	170	むつ市	脇野沢源籐城(国有林)	カルテ監視
落石・崩壊	一般県道	九艘泊脇野沢線	無	指定	20	むつ市	脇野沢源籐城(国有林)	カルテ監視
落石・崩壊	一般県道	九艘泊脇野沢線	無	指定	20	むつ市	脇野沢源籐城(国有林)	カルテ監視
落石・崩壊	一般県道	九艘泊脇野沢線	無	指定	150	むつ市	脇野沢源籐城(国有林)	カルテ監視
落石・崩壊	一般県道	九艘泊脇野沢線	無	指定	200	むつ市	脇野沢蛸田	カルテ監視
落石・崩壊	一般県道	九艘泊脇野沢線	無	指定	110	むつ市	脇野沢寄波	カルテ監視
落石・崩壊	一般県道	九艘泊脇野沢線	無	指定	50	むつ市	脇野沢寄波	カルテ監視
落石・崩壊	一般県道	九艘泊脇野沢線	無	指定	40	むつ市	脇野沢寄波	カルテ監視
落石・崩壊	一般県道	九艘泊脇野沢線	無	指定	80	むつ市	脇野沢新井田	カルテ監視
落石・崩壊	一般県道	九艘泊脇野沢線	無	指定	50	むつ市	脇野沢新井田	カルテ監視
落石・崩壊	一般県道	尻旁小田野沢線	無	未指定	280	東通村	大字尻旁	カルテ監視
落石・崩壊	一般県道	尻旁小田野沢線	無	未指定	80	東通村	大字猿ヶ森字馬ノ平	カルテ監視
落石・崩壊	一般県道	長後川内線	無	指定	100	むつ市	川内町福浦山(国有林)	カルテ監視
落石・崩壊	一般県道	長後川内線	無	指定	135	むつ市	川内町福浦山(国有林)	カルテ監視
落石・崩壊	一般県道	長後川内線	無	指定	80	むつ市	川内町福浦山(国有林)	カルテ監視
落石・崩壊	一般県道	長後川内線	無	指定	40	むつ市	川内町福浦山(国有林)	カルテ監視
落石・崩壊	一般県道	長後川内線	無	指定	120	むつ市	川内町福浦山(国有林)	カルテ監視
落石・崩壊	一般県道	長後川内線	無	指定	100	むつ市	川内町福浦山(国有林)	カルテ監視
落石・崩壊	一般県道	長後川内線	無	指定	40	むつ市	川内町福浦山(国有林)	カルテ監視
落石・崩壊	一般県道	薬研佐井線	無	未指定	180	むつ市	大畑町赤滝山国有林	カルテ監視
落石・崩壊	一般県道	薬研佐井線	無	未指定	280	むつ市	大畑町赤滝山国有林	カルテ監視
落石・崩壊	一般県道	薬研佐井線	無	未指定	140	むつ市	大畑町二階滝国有林	カルテ監視
落石・崩壊	一般県道	薬研佐井線	無	未指定	40	むつ市	大畑町二階滝国有林	カルテ監視
落石・崩壊	一般県道	薬研佐井線	無	未指定	140	むつ市	大畑町二階滝国有林	カルテ監視
落石・崩壊	一般県道	薬研佐井線	無	未指定	60	むつ市	大畑町二階滝国有林	カルテ監視
落石・崩壊	一般県道	薬研佐井線	無	未指定	190	佐井村	(古佐井山国有林)	カルテ監視
落石・崩壊	一般県道	薬研佐井線	無	未指定	120	佐井村	(古佐井山国有林)	カルテ監視
落石・崩壊	一般県道	薬研佐井線	無	未指定	40	佐井村	(古佐井山国有林)	カルテ監視
落石・崩壊	一般県道	薬研佐井線	無	未指定	120	佐井村	(古佐井山国有林)	カルテ監視
落石・崩壊	一般県道	薬研佐井線	無	未指定	160	佐井村	(古佐井山国有林)	カルテ監視
落石・崩壊	一般県道	薬研佐井線	無	未指定	130	佐井村	字古佐井川目	カルテ監視
落石・崩壊	一般県道	薬研佐井線	無	未指定	60	佐井村	字古佐井川目	カルテ監視
落石・崩壊	一般県道	薬研佐井線	無	未指定	90	佐井村	字古佐井川目	カルテ監視
落石・崩壊	一般県道	薬研佐井線	無	未指定	50	佐井村	字古佐井川目	カルテ監視
岩盤崩壊	主要地方道	むつ恐山公園大畑線	無	未指定	80	むつ市	大畑町朝比奈岳国有林	カルテ監視
岩盤崩壊	一般県道	九艘泊脇野沢線	無	指定	70	むつ市	脇野沢源籐城(国有林)	カルテ監視
岩盤崩壊	一般県道	九艘泊脇野沢線	無	指定	60	むつ市	脇野沢源籐城(国有林)	カルテ監視
岩盤崩壊	一般県道	九艘泊脇野沢線	無	指定	30	むつ市	脇野沢源籐城(国有林)	カルテ監視
岩盤崩壊	一般県道	九艘泊脇野沢線	無	指定	50	むつ市	脇野沢源籐城(国有林)	カルテ監視
岩盤崩壊	一般県道	九艘泊脇野沢線	無	指定	80	むつ市	脇野沢源籐城(国有林)	カルテ監視
岩盤崩壊	一般県道	九艘泊脇野沢線	無	指定	50	むつ市	脇野沢源籐城(国有林)	カルテ監視
岩盤崩壊	一般県道	九艘泊脇野沢線	無	指定	100	むつ市	脇野沢蛸田	カルテ監視
岩盤崩壊	一般県道	長後川内線	無	指定	35	むつ市	川内町福浦山(国有林)	カルテ監視
地すべり	主要地方道	川内佐井線	無	指定	60	むつ市	川内町田野沢山(国有林)	カルテ監視
地すべり	主要地方道	川内佐井線	無	指定	100	むつ市	川内町田野沢山(国有林)	カルテ監視
地すべり	主要地方道	川内佐井線	無	指定	90	むつ市	川内町田野沢山(国有林)	カルテ監視
地すべり	主要地方道	川内佐井線	無	指定	150	むつ市	川内町田野沢山(国有林)	カルテ監視
地すべり	主要地方道	川内佐井線	無	指定	70	むつ市	川内町田野沢山(国有林)	カルテ監視
地すべり	主要地方道	川内佐井線	無	指定	50	むつ市	川内町田野沢山(国有林)	カルテ監視
地すべり	主要地方道	川内佐井線	無	指定	70	むつ市	川内町田野沢山(国有林)	カルテ監視
地すべり	一般県道	長後川内線	無	指定	80	むつ市	川内町福浦山	カルテ監視

点検対象項目	道路種別	路線名	迂回路	事前規制	延長 (m)	市町村名	区字丁目番地等	評価ランク
地すべり	一般県道	薬研佐井線	無	未指定	180	むつ市	大畑町赤滝山国有林	カルテ監視
地すべり	一般県道	薬研佐井線	無	未指定	170	むつ市	大畑町赤滝山国有林	カルテ監視
雪崩	主要地方道	むつ恐山公園大畑線	無	未指定	140	むつ市	大畑町朝比奈岳国有林	カルテ監視
雪崩	主要地方道	川内佐井線	無	指定	290	むつ市	川内町湯野川 (国有林)	カルテ監視
雪崩	主要地方道	川内佐井線	無	指定	100	むつ市	川内町田野沢山 (国有林)	カルテ監視
雪崩	一般県道	長後川内線	無	指定	150	むつ市	川内町福浦山 (国有林)	カルテ監視
雪崩	一般県道	長後川内線	無	指定	60	むつ市	川内町福浦山 (国有林)	カルテ監視
雪崩	一般県道	長後川内線	無	指定	100	むつ市	川内町福浦山 (国有林)	カルテ監視
雪崩	一般県道	長後川内線	無	指定	20	むつ市	川内町福浦山 (国有林)	カルテ監視
雪崩	一般県道	長後川内線	無	指定	50	むつ市	川内町福浦山 (国有林)	カルテ監視
雪崩	一般県道	長後川内線	無	指定	100	むつ市	川内町福浦山 (国有林)	カルテ監視
雪崩	一般県道	長後川内線	無	指定	120	むつ市	川内町福浦山 (国有林)	カルテ監視
雪崩	一般県道	長後川内線	無	指定	120	むつ市	川内町福浦山 (国有林)	カルテ監視
雪崩	一般県道	長後川内線	無	指定	70	むつ市	川内町福浦山 (国有林)	カルテ監視
雪崩	一般県道	長後川内線	無	指定	230	むつ市	川内町福浦山 (国有林)	カルテ監視
雪崩	一般県道	長後川内線	無	指定	60	むつ市	川内町福浦山 (国有林)	カルテ監視
雪崩	一般県道	長後川内線	無	指定	60	むつ市	川内町福浦山 (国有林)	カルテ監視
土石流	主要地方道	むつ恐山公園大畑線	無	未指定	5	むつ市	大畑町朝比奈岳国有林	カルテ監視
土石流	主要地方道	川内佐井線	無	指定	5	佐井村	佐井 (湯ノ川越国有林)	カルテ監視
土石流	主要地方道	川内佐井線	無	指定	5	佐井村	佐井 (湯ノ川越国有林)	カルテ監視
土石流	主要地方道	川内佐井線	無	指定	20	佐井村	佐井 (湯ノ川越国有林)	カルテ監視
土石流	一般県道	薬研佐井線	無	未指定	5	むつ市	大畑町赤滝山国有林	カルテ監視
盛土	主要地方道	むつ恐山公園大畑線	無	未指定	210	むつ市	大畑町国有林大尽山	カルテ監視
盛土	主要地方道	むつ恐山公園大畑線	無	指定	5	むつ市	大畑町朝比奈岳国有林	カルテ監視
盛土	主要地方道	むつ恐山公園大畑線	無	指定	20	むつ市	大畑町朝比奈岳国有林	カルテ監視
盛土	主要地方道	むつ東通線	無	指定	180	むつ市	大字中野沢 (川代山国有林)	カルテ監視
盛土	主要地方道	川内佐井線	無	指定	40	むつ市	川内町田野沢山 (国有林)	カルテ監視
盛土	一般県道	長後川内線	無	指定	60	佐井村	大字長後字野平	カルテ監視
擁壁	主要地方道	むつ恐山公園大畑線	有	指定	170	むつ市	大畑町朝比奈岳国有林	カルテ監視
擁壁	主要地方道	むつ恐山公園大畑線	無	指定	20	むつ市	大畑町朝比奈岳国有林	カルテ監視
擁壁	主要地方道	むつ恐山公園大畑線	無	指定	20	むつ市	大畑町朝比奈岳国有林	カルテ監視
擁壁	主要地方道	むつ恐山公園大畑線	無	指定	8	むつ市	大畑町朝比奈岳国有林	カルテ監視
擁壁	主要地方道	むつ東通線	無	未指定	130	東通村	(太平滝国有林)	カルテ監視
擁壁	主要地方道	川内佐井線	無	未指定	75	むつ市	川内町仁左エ門沢	カルテ監視
擁壁	主要地方道	川内佐井線	無	未指定	90	むつ市	川内町湯野川 (国有林)	カルテ監視
擁壁	主要地方道	川内佐井線	無	指定	30	むつ市	川内町田野沢山 (国有林)	カルテ監視
擁壁	一般県道	九艘泊脇野沢線	無	指定	70	むつ市	脇野沢源籐城 (国有林)	カルテ監視
擁壁	一般県道	九艘泊脇野沢線	無	指定	160	むつ市	脇野沢蛸田	カルテ監視
擁壁	一般県道	九艘泊脇野沢線	無	指定	200	むつ市	脇野沢蛸田	カルテ監視
擁壁	一般県道	長後川内線	無	指定	150	むつ市	川内町福浦山 (国有林)	カルテ監視
擁壁	一般県道	長後川内線	無	指定	40	むつ市	川内町福浦山 (国有林)	カルテ監視
地吹雪	主要地方道	むつ尻屋崎線	無	未指定	2370	東通村	尻屋	カルテ監視
地吹雪	主要地方道	川内佐井線	無	未指定	260	むつ市	川内町板子塚	カルテ監視
地吹雪	主要地方道	川内佐井線	無	指定	600	むつ市	川内町湯野川 (国有林)	カルテ監視
地吹雪	一般県道	長後川内線	無	指定	1200	佐井村	大字長後字野平	カルテ監視
地吹雪	一般県道	長後川内線	無	指定	700	佐井村	大字長後字野平	カルテ監視

3-16-2 緊急輸送道路ネットワーク

(1) 緊急輸送道路の機能区分

【第1次緊急輸送道路】

・広域的な輸送に必要な道路であり、県庁舎等の1次防災拠点施設間を連絡する道路を設定する

【第2次緊急輸送道路】

・各市町村の庁舎等の2次防災拠点施設間を連絡する道路を設定する

緊急輸送道路ネットワーク内訳表

▼第1次緊急輸送道路路線別指定距離 (R5.3)

区画区分	道路種別	路線名	路線延長 (km)
第1次	高速自動車国道	東北縦貫自動車道八戸線	43.1
	高速自動車国道	東北縦貫自動車道弘前線	56.3
	高速自動車国道	津軽自動車道	22.9
	高速自動車国道	八戸久慈自動車道 (八戸南環状道路)	8.6
	高速自動車国道	八戸久慈自動車道 (八戸南道路)	8.7
	高速自動車国道	八戸久慈自動車道 (洋野階上道路)	2.1
	地域高規格道路	下北半島縦貫道路 (国道279号)	30.0
	地域高規格道路	上北自動車道	23.8
	その他有料道路 (公団/公社等)	百石道路	6.1
	その他有料道路 (公団/公社等)	みちのく有料道路	21.5
	その他有料道路 (公団/公社等)	第二みちのく有料道路	9.7
	その他有料道路 (公団/公社等)	青森空港有料道路	1.7
	一般国道 (指定区間)	国道4号	116.7
	一般国道 (指定区間)	国道7号	83.9
	一般国道 (指定区間)	国道45号	46.2
	一般国道 (指定区間)	国道104号	18.3
	一般国道 (指定区間外)	国道101号	101.2
	一般国道 (指定区間外)	国道102号	61.1
	一般国道 (指定区間外)	国道103号	44.0
	一般国道 (指定区間外)	国道279号	79.8
	一般国道 (指定区間外)	国道280号	24.5
	一般国道 (指定区間外)	国道338号	125.4
	一般国道 (指定区間外)	国道339号	43.3
	一般国道 (指定区間外)	国道340号	3.8
	一般国道 (指定区間外)	国道394号	26.0
	一般国道 (指定区間外)	国道454号	4.2
	主要地方道	3 弘前岳鱒ヶ沢線	16.7
	主要地方道	8 八戸野辺地線	39.5
	主要地方道	10 三沢十和田線	27.4
	主要地方道	11 八戸大野線	0.6
	主要地方道	12 鱒ヶ沢蟹田線	23.4
	主要地方道	13 大鱒浪岡線	21.9
	主要地方道	14 今別蟹田線	11.2
	主要地方道	16 青森停車場線	1.2
	主要地方道	17 弘前停車場線	0.5
	主要地方道	18 青森港線	0.3
	主要地方道	19 八戸百石線	15.8
	主要地方道	20 八戸三沢線	1.7
	主要地方道	24 横浜六ヶ所線	0.4
	主要地方道	27 青森浪岡線	17.3
	主要地方道	28 岩崎西目屋弘前線	0.3
	主要地方道	29 八戸環状線	15.3
	主要地方道	31 弘前鱒ヶ沢線	2.7
	主要地方道	38 五所川原黒石線	0.5
主要地方道	40 青森田代十和田線	13.7	
主要地方道	41 弘前環状線	1.4	
主要地方道	42 名川階上線	1.5	
主要地方道	44 青森環状野内線	1.8	

区画区分	道路種別	路線名	路線延長 (km)
	主要地方道	45 十和田三戸線	0.8
	主要地方道	47 青森東インター線	0.9
	一般県道	109 弘前平賀線	1.9
	一般県道	120 荒川青森(T)線	4.4
	一般県道	123 清水川滝沢野内線	2.3
	一般県道	132 十腰内陸奥森田停車場線	2.6
	一般県道	138 島守八戸線	0.5
	一般県道	156 福山五所川原線	0.9
	一般県道	165 上野十和田線	1.8
	一般県道	173 乙供停車場中野線	0.2
	一般県道	176 赤川下北(T)線	4.6
	一般県道	177 海老川新町線	1.3
	一般県道	180 尾駸有戸(T)線	1.1
	一般県道	188 福原陸奥森田停車場線	0.5
	一般県道	198 大鰐停車場線	1.5
	一般県道	201 蔵館大鰐線	2.2
	一般県道	202 碓ヶ関大鰐停車場線	0.6
	一般県道	211 折茂上北町停車場線	5.4
	一般県道	219 水喰上北町停車場線	0.5
	一般県道	242 後平青森線	5.3
	一般県道	251 妙売市線	0.3
	一般県道	254 大町三沢線	1.6
	一般県道	259 久栗坂造道線	0.4
	一般県道	260 石川百田線	9.1
	一般県道	272 下北(T)線	1.3
	一般県道	282 小国本町線	0.5
	一般県道	285 浪岡藤崎線	1.2
	一般県道	287 奥津軽いまべつ停車場線	0.2
	市町村道	青森市道	8.0
	市町村道	弘前市道	6.4
	市町村道	平川市道	0.3
	市町村道	八戸市道	9.9
	市町村道	五所川原市道	1.5
	市町村道	十和田市道	1.0
	市町村道	三沢市道	3.2
	市町村道	むつ市道	0.1
	市町村道	平内町道	0.4
	市町村道	今別町道	0.3
	市町村道	蓬田村道	0.5
	市町村道	外ヶ浜町道	0.5
	市町村道	鱒ヶ沢町道	1.0
	市町村道	深浦町道	1.4
	市町村道	中泊町道	2.4
	市町村道	七戸町道	0.3
	市町村道	六戸町道	1.4
	市町村道	横浜町道	0.5
	市町村道	東北町道	4.1
	市町村道	六ヶ所村道	4.9
	市町村道	おいらせ町道	2.5
	市町村道	五戸町道	1.7
	市町村道	南部町道	1.0
	その他道路 (緊急用河川敷道路等)	臨港道路1号線(青森市)	1.8
	その他道路 (緊急用河川敷道路等)	臨港道路2)号線(青森市)	0.3
	その他道路 (緊急用河川敷道路等)	臨港道路本港線(青森市)	0.7

区画区分	道路種別	路線名	路線延長 (km)
	その他道路 (緊急用河川敷道路等)	臨港道路3号線 (青森市)	0.4
	その他道路 (緊急用河川敷道路等)	白銀北沼線 (八戸市)	4.0
	その他道路 (緊急用河川敷道路等)	白銀ふ頭線 (八戸市)	0.1
	その他道路 (緊急用河川敷道路等)	八太郎1号埠頭線 (八戸市)	0.5
	その他道路 (緊急用河川敷道路等)	八太郎3号埠頭線 (八戸市)	0.5
	その他道路 (緊急用河川敷道路等)	八太郎3号埠頭3号線 (八戸市)	0.1
	その他道路 (緊急用河川敷道路等)	根田内1号臨港道路 (大間町)	0.4
	その他道路 (緊急用河川敷道路等)	漁港管理道路 (八戸市)	1.6
	その他道路 (緊急用河川敷道路等)	真砂町臨港道路 (むつ市)	1.1
	その他道路 (緊急用河川敷道路等)	新納屋 (六ヶ所村)	0.5
	その他道路 (緊急用河川敷道路等)	N線 (六ヶ所村)	0.7
		小計	1,347.9
第1次 (計画区間)	高速自動車国道	下北半島縦貫道路 (横浜南BP)	7.0
	高速自動車国道	下北半島縦貫道路 (横浜北BP)	10.4
	高速自動車国道	下北半島縦貫道路 (むつ南BP)	5.3
	高速自動車国道	津軽自動車道(柏浮田道路)	12.3
	一般国道 (指定区間外)	国道338号 (白糠Ⅱ期)	6.7
	主要地方道	29 八戸環状線 (天久岱工区)	3.5
	一般県道	148 2畑中竹鼻線 (小屋敷～二双子工区)	1.0
	一般県道	242 後平青森線	1.5
	一般県道	257 後平馬屋尻線	1.4
		(計画) 小計	49.1
		第1次 合計	1,397.0

▼第2次緊急輸送道路路線別指定距離 (R5.3)

区画区分	道路種別	路線名	路線延長 (km)
第2次	一般国道 (指定区間外)	国道101号	14.2
	一般国道 (指定区間外)	国道102号	43.7
	一般国道 (指定区間外)	国道103号	9.0
	一般国道 (指定区間外)	国道104号	32.7
	一般国道 (指定区間外)	国道279号	22.5
	一般国道 (指定区間外)	国道280号	51.2
	一般国道 (指定区間外)	国道338号	117.0
	一般国道 (指定区間外)	国道339号	44.8
	一般国道 (指定区間外)	国道340号	14.7
	一般国道 (指定区間外)	国道394号	52.8
	一般国道 (指定区間外)	国道454号	64.6
	主要地方道	1 八戸階上線	17.5
	主要地方道	2 屏風山内真部線	28.3
	主要地方道	3 弘前岳鱈ヶ沢線	46.5
	主要地方道	4 むつ恐山公園大畑線	11.5
	主要地方道	5 野辺地六ヶ所線	18.4
	主要地方道	6 むつ尻屋崎線	4.5
	主要地方道	7 むつ東通線	9.6
	主要地方道	8 八戸野辺地線	5.7
	主要地方道	9 夏泊公園線	30.5
	主要地方道	11 八戸大野線	13.9
	主要地方道	12 鱈ヶ沢蟹田線	35.6
	主要地方道	13 大鰐浪岡線	0.7
	主要地方道	14 今別蟹田線	4.8
	主要地方道	15 橋向五戸線	15.5
	主要地方道	20 八戸三沢線	14.3
	主要地方道	21 田子十和田湖線	8.3
	主要地方道	22 三沢七戸線	3.2
	主要地方道	23 本八戸 (T) 線	0.7
	主要地方道	24 横浜六ヶ所線	12.4
	主要地方道	25 東北横浜線	19.4
	主要地方道	26 青森五所川原線	26.9
	主要地方道	28 岩崎西目屋弘前線	84.7
	主要地方道	31 弘前鱈ヶ沢線	29.6
	主要地方道	32 二戸田子線	5.5
	主要地方道	33 軽米名川線	2.2
	主要地方道	34 五所川原浪岡線	10.8
	主要地方道	35 五所川原岩木線	24.7
	主要地方道	36 五所川原金木線	15.1
	主要地方道	37 弘前柏線	8.0
	主要地方道	38 五所川原黒石線	2.9
	主要地方道	40 青森田代十和田線	21.3
	主要地方道	42 名川階上線	33.4
	主要地方道	43 五所川原車力線	26.9
	主要地方道	44 青森環状野内線	21.3
主要地方道	45 十和田三戸線	17.9	
主要地方道	46 川内佐井線	41.0	
一般県道	108 野辺地港線	0.2	
一般県道	109 弘前平賀線	5.8	
一般県道	110 黒石藤崎線	6.4	
一般県道	113 五戸六戸線	0.5	
一般県道	114 菰鉦木造線	6.8	
一般県道	115 川除木造線	0.7	
一般県道	117 尾上日沼線	4.5	
一般県道	118 七戸十和田湖線	14.0	
一般県道	121 七戸上北町(T)線	8.0	

区画区分	道路種別	路線名	路線延長 (km)
	一般県道	1 2 5 小友板柳停車場線	3.5
	一般県道	1 2 7 石川土手町線	8.4
	一般県道	1 2 8 松木平撫牛子停車場線	0.2
	一般県道	1 2 9 関ヶ平五代線	6.3
	一般県道	1 3 4 櫛引上名久井三戸線	12.2
	一般県道	1 4 3 南部田子線	12.5
	一般県道	1 4 5 戸来十和田線	1.0
	一般県道	1 4 6 浪岡北中野黒石線	0.8
	一般県道	1 4 8 畑中竹鼻線	1.2
	一般県道	1 5 0 持子沢鶴田線	0.9
	一般県道	1 5 2 三戸停車場線	0.2
	一般県道	1 5 3 山田鶴田線	3.5
	一般県道	1 6 1 豊川館岡線	5.3
	一般県道	1 6 5 上野十和田線	0.1
	一般県道	1 7 0 天ヶ森三沢線	18.8
	一般県道	1 7 2 尻労袋部線	3.0
	一般県道	1 7 8 野辺地停車場線	0.4
	一般県道	1 7 9 泊陸奥横浜(T)線	17.2
	一般県道	1 8 0 尾駸有戸(T)線	5.1
	一般県道	1 8 7 越水木造線	0.6
	一般県道	1 9 5 喜良市嘉瀬停車場線	0.7
	一般県道	2 0 0 米山菖蒲川線	4.8
	一般県道	2 0 4 相馬常盤野線	8.0
	一般県道	2 0 5 町居平賀停車場線	0.7
	一般県道	2 1 1 折茂上北町(T)線	0.1
	一般県道	2 1 4 苔米地兔内線	0.9
	一般県道	2 1 5 小湊停車場線	0.4
	一般県道	2 2 1 烏屋部十日市線	0.2
	一般県道	2 3 0 三厩停車場線	0.5
	一般県道	2 3 3 浅水南部線	0.8
	一般県道	2 3 4 津軽新城停車場油川線	0.8
	一般県道	2 3 5 浪岡停車場線	0.7
	一般県道	2 3 8 蟹田停車場線	0.1
	一般県道	2 4 1 木造停車場線	3.4
	一般県道	2 4 3 馬門野辺地線	3.6
	一般県道	2 4 5 稲盛千代町山田線	0.6
	一般県道	2 4 7 鶴ヶ坂千刈線	12.0
	一般県道	2 4 8 尻労小田野沢線	14.1
	一般県道	2 4 9 鶴泊停車場胡桃館線	0.2
	一般県道	2 5 1 妙売市線	0.9
	一般県道	2 5 3 長後川内線	12.7
	一般県道	2 5 8 三戸南部線	4.7
	一般県道	2 5 9 久栗坂造道線	0.3
	一般県道	2 6 0 石川百田線	4.8
	一般県道	2 6 3 鱒ヶ沢停車場線	1.0
	一般県道	2 6 8 弘前田舎館黒石線	4.2
	一般県道	2 7 6 大俵板柳停車場線	0.4
	一般県道	2 8 1 三厩停車場竜飛崎線	0.6
	一般県道	2 8 2 小国本町線	0.1
	一般県道	2 8 4 薬研佐井線	23.5
	一般県道	2 8 6 三厩小泊線	1.8
	市町村道	青森市道	13.0
	市町村道	弘前市道	12.3
	市町村道	八戸市道	12.7
	市町村道	黒石市道	1.2
	市町村道	五所川原市道	4.8
	市町村道	むつ市道	2.4
	市町村道	十和田市道	4.6
	市町村道	三沢市道	3.1

区画区分	道路種別	路線名	路線延長 (km)
	市町村道	つがる市道	2.3
	市町村道	平川市道	0.1
	市町村道	平内町道	2.3
	市町村道	今別町道	1.2
	市町村道	蓬田村道	0.4
	市町村道	外ヶ浜町道	1.5
	市町村道	深浦町道	1.2
	市町村道	藤崎町道	0.1
	市町村道	大罾町道	0.4
	市町村道	田舎館村道	0.1
	市町村道	板柳町道	3.1
	市町村道	鶴田町道	0.9
	市町村道	中泊町道	1.0
	市町村道	鱒ヶ沢町道	0.9
	市町村道	野辺地町道	6.0
	市町村道	七戸町道	2.1
	市町村道	六戸町道	0.3
	市町村道	横浜町道	2.5
	市町村道	東北町道	0.1
	市町村道	六ヶ所村道	2.8
	市町村道	おいらせ町道	1.9
	市町村道	大間町道	0.3
	市町村道	東通村道	2.8
	市町村道	風間浦村道	0.1
	市町村道	佐井村道	0.3
	市町村道	三戸町道	0.9
	市町村道	五戸町道	3.5
	市町村道	田子町道	0.1
	市町村道	南部町道	2.6
	市町村道	階上町道	3.2
	市町村道	新郷村道	0.2
	その他道路 (緊急用河川敷道路等)	三沢漁港臨港道路 (三沢市)	0.3
	その他道路 (緊急用河川敷道路等)	白銀ふ頭線 (八戸市)	0.1
	その他道路 (緊急用河川敷道路等)	白銀3号線 (八戸市)	0.2
	その他道路 (緊急用河川敷道路等)	八太郎2号埠頭南線 (八戸市)	0.1
	その他道路 (緊急用河川敷道路等)	八太郎3号埠頭線 (八戸市)	0.1
	その他道路 (緊急用河川敷道路等)	佐井漁港臨港道路	1.1
	その他道路 (緊急用河川敷道路等)	2~4号臨港道路 (むつ市)	0.9
		小計	1,498.6
第2次 (計画区間)	一般国道 (指定区間外)	国道101号 (追良瀬Ⅱ期B P)	3.6
	一般国道 (指定区間外)	国道103号 (奥入瀬BP)	5.2
	一般国道 (指定区間外)	国道280号 (砂ヶ森拡幅)	0.9
	一般国道 (指定区間外)	国道338号 (大湊Ⅱ期)	3.7
	一般国道 (指定区間外)	国道339号 (今泉~太田BP)	1.9
	一般国道 (指定区間外)	国道394号 (榎林B P)	3.4
	一般国道 (指定区間外)	国道454号 (豊崎町BP)	2.7
	主要地方道	1 2 鱒ヶ沢蟹田線	5.1
	主要地方道	2 2 三沢七戸線	0.9
	主要地方道	2 5 東北横浜線 (戸鎖工区)	2.2
	主要地方道	2 6 青森五所川原線 (飯詰工区)	1.8
	主要地方道	2 9 八戸環状線 (尻内工区)	1.3

区画区分	道路種別	路線名	路線延長 (km)
	主要地方道	3 5 五所川原岩木線	2.8
	主要地方道	3 7 弘前柏線	1.2
	主要地方道	3 8 五所川原黒石線	2.0
	主要地方道	4 4 青森環状野内線 (宮田工区)	0.6
	一般県道	1 3 6 常盤新山線	1.2
	一般県道	1 6 7 再賀木造線	3.4
	一般県道	1 9 0 松代町陸奥赤石停車場線 (深谷町 I 工区)	0.5
	一般県道	2 0 3 常海橋銀線	5.1
	一般県道	2 4 5 稲盛千代町山田線	1.5
		(計画) 小計	50.9
		第2次 合計	1,549.5
		緊急輸送道路 (1次、2次) 総計	2,946.4

3-17-1 電力施設

(1) 発電所

(東北電力(株)青森支店)

設置者	発電所名	所在地	(水系名) 河川名	発電所型式	発電所出力等		
					最大	常時	台数
東 北 電 力	十和田	十和田市大字奥瀬字葛 国有林	(奥入瀬川) 十和田湖他	貯水池 水路式	k w 31,100	k w 14,500	k VA 13,000×3
	立石	十和田市大字奥瀬字立石	(奥入瀬川) 奥入瀬川	水路式	10,500	5,100	4,440×3
	法量	十和田市大字法量字 山の下	(奥入瀬川) 奥入瀬川	〃	6,800	3,300	8,500×1
	葛	十和田市大字法量字	(奥入瀬川) 葛川他	〃	2,300	700	2,300×1
	岩谷沢	むつ市川内町高野山 国有林	(川内川) 川内川	〃	800	300	500×2
	小中島	三戸郡三戸町大字梅内 字川原	(馬淵川) 馬淵川	〃	2,200	680	2,600×1
	上松沢	青森市大字駒込字深沢	(堤川) 駒込川他	〃	5,400	2,700	6,000×1
	嘉瀬子内	青森市大字駒込字北駒込 山国有林	(堤川) 駒込川他	〃	6,900	3,100	4,000×2
	矢別	青森市大字荒川字 南荒川山	(堤川) 堤川他	〃	2,100	830	2,500×1
	寒水沢	青森市大字荒川字寒水沢	(堤川) 堤川他	〃	1,200	670	1,350×1
	大不動	青森市大字野沢字川部	(堤川) 堤川	〃	1,500	830	1,750×1
	一の渡	平川市小国川原田	(岩木川) 浅瀬石川	〃	2,650	1,640	2,790×1
	浅瀬石川	黒石市大字板留字大川添	(岩木川) 浅瀬石川	ダム式	17,100	1,700	18,000×1
	滝湖	西津軽郡鯨ヶ沢町大字 芦范字日の下	(中村川) 中村川	水路式	5,000	1,600	3,200×2
	大池第一	西津軽郡深浦町大字松神 字松神山国有林	(赤石川他) 赤石川他	〃	4,200	-	5,400×1
	大池第二	〃	(赤石川他) 赤石川他	〃	10,700	-	11,000×1
	松神	西津軽郡深浦町大字松神 字上浜松	(赤石川他) 赤石川他	〃	5,800	-	7,300×1
	八戸火力	八戸市大字河原木字 字兵衛河原			416,000		485,000×1
	八戸 太陽光	八戸市大字河原木字海岸			1,500		1,650×1
津軽	中津軽郡西目屋村大字 居森平字寒沢	(岩木川) 岩木川	ダム式	8,500	930	9,000×1	

(2) 変電所

変電所名	所在地	認可出力 kVA
青森	青森市大字高田字朝日山	1,000,000
沖浪	〃 千富町一丁目	70,000
浦町	〃 花園一丁目	45,000
岡町	〃 桂木四丁目	80,000
田代	〃 大字岡町字藤戸	55,000
新野	〃 大字駒込字南駒込山	3,000
町	〃 大字新町野字菅谷	40,000
瀬地	東津軽郡蓬田村大字瀬辺地字山田	20,000
今別	〃 今別町大字今別字中沢	10,000
泉野	青森市大字泉野字野脇	55,000
小湊	東津軽郡平内町大字小湊字新道	20,000
野地	上北郡野辺地町大字野辺地字松ノ木平	21,000
下北	むつ市大字田名部字後田	160,000
三本	〃 中央二丁目	50,000
大湊	〃 桜木町	20,000
仲崎	〃 川内町中畑	16,000
佐井	下北郡佐井村大字佐井字原田	20,000
大畑	むつ市大畑町松ノ木道	20,000
東通	下北郡東通村大字野牛字釜ノ平	16,000
近川	むつ市大字奥内字竹立	30,000
弘前	弘前市大字熊島字豊田	50,000
桔野	〃 旭ヶ丘一丁目	40,000
東前	〃 城東一丁目	60,000
北前	〃 神田二丁目	65,000
大鰐	南津軽郡大鰐町大字蔵館字道添	35,000
黒石	黒石市大字末広	55,000
浪岡	青森市浪岡大字女鹿沢字平野	40,000
五所川原	五所川原市字鎌谷町	50,000
北津軽	北津軽郡鶴田町大字強巻字翁柳	340,000
板柳	〃 板柳町大字三千石字二ツ湯	20,000
金木	五所川原市金木町嘉瀬雲雀野	35,000
中里	北津軽郡中泊町大字中里字龜山	6,000
三湖	〃 〃 大字薄市字沖原	35,000
南軽	平川市大光寺字一早稲田	325,000
孤植	つがる市木造孤植三好野	35,000
鯨ヶ沢	西津軽郡鯨ヶ沢町大字舞戸字東阿部野	20,000
八戸	八戸市大字河原木字浜名谷地	390,000
南八戸	〃 大字是川字鴨平	321,000
小野	〃 江陽二丁目	60,000
湊	〃 大字大久保字サクロツ	65,000
堤町	〃 大字堤町	50,000
尻内	〃 大字田面木字王城林	35,000
吹上	〃 吹上四丁目	50,000
市川	〃 大字市川町字長七谷地	45,000
前山	八戸市北インター工業団地四丁目	35,000
三吉	三戸郡南部町大字斗賀字上野焼	20,000
南戸	〃 三戸町大字川守田字名部久保	30,000
七館	〃 五戸町字古館脇	20,000
相戸	上北郡七戸町字上野	50,000
稲坂	十和田市大字相坂字小林	50,000
生木	〃 大字三本木字北平	35,000
古三	三沢市花園町二丁目	50,000
上北	上北郡七戸町字卒古沢	3,610,000
六ヶ所	〃 六ヶ所村大字尾駮字上尾駮	180,000
尾駮	〃 六ヶ所村大字尾駮字家ノ前	40,000
六戸	〃 六戸町大字尾犬落瀬字四木地内	215,000
青森	青森市本町一丁目	60,000
五戸	三戸郡五戸町大字切谷内字大久木沢	600,000
白糖	下北郡東通村大字白糖字前坂下	110,000
深浦	西津軽郡深浦町大字深浦字吾妻沢	10,000
階上	三戸郡階上町蒼前東一丁目	40,000
弘前	弘前市大字福田字巻屋	40,000
木造	つがる市木造浦船	20,000
東田	上北郡おいらせ町黒坂谷地	40,000
淋代	三沢市大字三沢字淋代平	20,000
岩木	中津軽郡西日屋村大字村市村元	6,000

3-17-2 電力災害用資機材の保有状況

(東北電力(株)青森支店)
平成29年3月末現在

事業所名	車両別	乗用車	ジープ	バン型車 (含PRR車)	貨物車 (含WC車)	軽四輪車	クレーン車	変圧器車 (含電源車)	総合作業車	雪上車	現地指揮者	計
支店		20	2	2		1 (EV)						25
青森(営)		3	4	11	5	23	1	4	7	1	1	60
弘前(営)		1	1	10	1	20		2	3			38
八戸(営)		2	1	11	2	22	1	2	4			45
五所川原(営)		1	2	9	1	14		2	4			33
十和田(営)		1	1	7	1	10		2	3			25
むつ(営)		1	1	6	1	11		2	5			27
三沢(営)		1	1	6	1	7		2	4			22
青森技術センター			14	10	2	3		3		4 (スノーモービル 1含む)		36
八戸〃			7	11	1	2		6				27
むつ〃		1	5	3	1	1		1				12
青森情報通信センター			2	5				1				8
青森発電技術センター			7	7								14
計		31	48	98	16	114	2	27	30	5	1	372

3-17-3 都市ガス製造施設

(各ガス会社)

所在地	名 所	ガス施設の状況		ガス供給区域
青森市港町二丁目27-7 (017-742-0040)	青森ガス株式会社 担当 供給部製造課	LNG気化器	3基	青森市一円 約20,000件
		LNG貯槽	2基	
		球形ホルダー	1基	
		LPGタンク	3基	
		LPG気化器	2基	
		LNG加圧蒸発器	1基	
八戸市沼館三丁目6-48 (0178-43-3165)	八戸ガス株式会社 担当 供給部製造課	DV&M熱量調整設備	1基	八戸市一円 約18,000件
		球形ホルダー	2基	
弘前市大字松ヶ枝1-2-1 (0172-27-9100)	弘前ガス株式会社 担当 管理部	LNG気化器	6基	弘前市一円 約17,400件
		LNG貯槽	3基	
		球形ホルダー	2基	
		LNG貯槽加圧蒸発器	2基	
		LPG貯槽	2基	
		LPG蒸発器	4基	
		クッションドラム	1基	
十和田市大字赤沼字下平577 (0176-23-3591)	十和田ガス株式会社 担当 供給部	LNG気化器	2基	十和田市一円 約4,500件
		LPG気化器	2基	
		LNG貯槽	2基	
		LNG貯槽加圧蒸発器	2基	
		LPG貯槽	1基	
		ミキシングドラム	1基	
		クッションドラム	1基	
五所川原市大字唐笠柳字藤巻611 (0173-34-3432)	五所川原ガス株式会社 担当 営業課(製造)	LPG気化器	3基	五所川原市一円 約1,500件
		円筒型ホルダー	1基	
		球形ホルダー	1基	
		LPGタンク	2基	
黒石市八甲74-1 (0172-52-2131)	黒石ガス株式会社 担当 製造課	LPG気化器	2基	黒石市一円 約4,300件
		球形ホルダー	1基	
		LPG貯槽	2基	

3-17-4 ガス漏えい災害用資機材の保有状況

事業者名	緊急車	工作車A	工作車B	乗用車	軽四輪車	貨物車	クレーン車	バックホー	ロシヨダベル	ダンブカー	計
青森ガス(株)	1	3	5	3	17	1			1		31
八戸ガス(株)	1	1	1	3	28	1		1		2	38
弘前ガス(株)	1	2	3	1	24		2	4	2	4	43
十和田ガス(株)	1	1	1	1	14	3				1	22
五所川原ガス(株)	1	1	1		5	1				1	10
黒石ガス(株)	1	2	2		3	3		1	1	2	15

3-17-5 浄水場等施設

(健康福祉部)

平成31年3月31日現在

事業主体名	浄水場名 (配水場)	浄水処理方法	1日平均 浄水量m ³	水質検 査機関	水 源 名	原水の 種類
青 森 市	横内川	緩・後 消	25,545	自	横内川	表
	油田内	消	5,011	自	深井戸	深
	天田内	消	10,507	自	深井戸	深
	原別	消・エア	12,217	自	浅井戸	浅
	堤川	急・前・マン・ア・粉・ 中・後	30,533	自	堤川	表
花岡	—	—	自	津軽(企)	受	
弘 前 市	樋の口	急・前・中・マン・ア・ 後	27,117	自・登	岩木川	表
	弥生	消	3,970	自・登	小杉沢	湧
	富士見台	—	14,773	自・登	津軽(企)	受
	岩木中央	消	2,384	自・登	一本木沢、新岡第1, 2 号取水井	湧
	葛原	消	205	自・登	お山の泉	深
	常盤野	ア・消	127	自・登	1、2、3号取水井	深
	百沢	消	828	自・登	蔵助沢	湧
	百沢	消	45	自・登	百沢取水場	深
	上弥生	消	26	自・登	上弥生取水場	深
	杉山	消	24	自・登	杉山取水場	深
	相馬低区	消	386	自・登	1、2、4号取水井	深
相馬新低区	消	701	自・登	5、6号取水井	深	
相馬低区高区	消	151	自・登	3号取水井	深	
沢田	膜・後	20	自・登	取水井	浅	
黒石市	牡丹平	—	—	登	津軽(企)	受
五所川原市	飯詰	急・前・後	3,672	登	飯詰ダム	他
	元町	急・前・後	1,108	登	岩木川	表
	七和	消	8,405	登	津軽(企)	受
	第一	消	825	登	第1、2ポンプ場	深
	第二	消	668	登	第3、4ポンプ場	深
第三	消	905	登	第5ポンプ場	深	
十和田市	芳川原	膜・後・ア・マン・前	18,432	登	新田第一水源他9	浅・深
	米田	消	120	登	深井戸	深
三 沢 市	第一	消	5,898	登	深井戸・浅井戸	浅・深
	第三	消	1,448	登	深井戸	深
	春日台	消	2,891	登	深井戸	深
	北都	消・マン	2,647	登	深井戸	深
む つ 市	宇曾利川	緩・後	720	登	宇曾利川	表
	永下	緩・後	2,880	登	永下川	表
	田名部	急・前・マン・他	4,712	登	田名部第1取水井他1水源	深
	浜町	消・他	1,221	登	浜町取水井	深
	上水道管 一七 ンタ	消・他	3,490	登	大平第1取水井他1水源	深
	荒川	緩・後	3,600	登	小荒川他1	表
	大畑	消	2,868	登	大畑第3取水井他2	深
	宿野部	消	44	登	宿野部取水井	深
	畑	前・急・後	19	登	落ノ沢	表
	蛸崎	消	52	登	蛸崎第二取水井	深
	湯野川	緩・後	41	登	湯野小川	表
	脇野沢	前・急・後	870	登	越沢	表
	小沢	緩・後	56	登	小サ沢川	表
	木野部	紫	72	登	木野部・赤川湧水取水井	湧
	葉研	消	24	登	葉研湧水取水井	湧
	八木沢	緩・後	1,440	登	八木沢川	表
平 川 市	金屋	消	1,986	登	津軽(企)	受
	尾崎	消	4,222	登	津軽(企)	受
	新屋	消	4,222	登	津軽(企)	受

事業主体名		浄水場名 (配水場)	浄水処理方法	1日平均 浄水量m ³	水質検 査機関	水 源 名	原水の 種類
東郡	平内町	小松野	急・前	653	登	浅井戸	浅
		湊木	消	3,370	登	浅井戸	浅
		童子	消	97	登	浅井戸	浅
		狩場	消	75	登	浅井戸	浅
		土屋	緩	16	登	表流水	表
		浪打	緩	52	登	表流水	表
西郡	鱈ヶ沢町	鱈ヶ沢町	急・前	2,224	登	深井戸	深
		鱈ヶ沢地区	急	664	登	深井戸	深
		菅菴地区	膜	129	登	表流水	表
		種里地区	消	37	登	浅井戸	浅
	深浦町	北金ヶ沢	急	226	登	小童子川	表
		第2北金ヶ沢	急	79	登	小童子川	表
		晴山	消	18	登	晴山大磯	深
		風合瀬	急・緩	94	登	風合瀬砂子川	表
		岩坂	急	68	登	大童子川	表
		轟木・追良瀬	消	117	登	追良瀬塩見崎	深
		松原	急	4	登	北追良瀬山	深
		苗代	消	515	登	深浦第1苗代沢	深
		吾妻沢	消	84	登	深浦第1吾妻沢	深
		岩崎	急	256	登	岩崎第1号	深
		沢辺	消	54	登	沢辺第1	湧
		南区	消	35	登	黒崎	湧
	消	37	登	大間越	湧		
南郡	藤崎町	西豊田	消	2,360	登	津軽(企)	受
	田舎館村	田舎館	消	1,588	登	津軽(企)	受
北郡	板柳町	板柳町	消	3,562	登	津軽(企)	受
	鶴田町	鶴田町	消	3,771	登	津軽(企)	受
	中泊町	深郷田	消	1,743	登	深井戸1号井他2	深
		尾別	消	252	登	深井戸4号井他1	深
		小泊	緩・後	532	登	冬部川	表
		小泊第2	急・前・後	230	登	小泊ダム	表
上北郡	野辺地町	新田	消	4,865	登	第1, 2, 3、川目	深
		琵琶野	消	605	登	琵琶野第1, 2	深
	七戸町	七戸町	急・後	2,311	登	作田川	表
		鶴児平	消	257	登	深井戸	深
		見町	消	825	登	深井戸	深
		野々上	消	332	登	深井戸	深
		天間林第1	緩・後	2,758	登	小坪川	表・浅
		天間林第2	後・他	382	登	深井戸	深
	東北町	上北水系	急	1,880	登	新町地区	深
		大浦	消	513	登	大浦地区	深
		小川原	消	982	登	小川原地区	深
		滝沢平	消	1,007	登	新滝沢平	深
		外区虻沢地部	消	1,629	登	東部第2	深
		横沢山	消	151	登	輝ヶ丘第1	深
		北栄	消	399	登	北栄	深
		千曳	消	383	登	千曳	深
清水目		消	36	登	清水目	深	
淋代		膜ろ過	45	登	淋代	深	
美須々		消	98	登	美須々(上)	深	
六ヶ所村		泊地区	急・消	1,362	登	泊1, 2号	浅
	尾駱地区	消	2,720	登	二又3, 4, 5, 6号	深	
	倉内・平沼地区	消	499	登	倉内・平沼3, 4号	深	
	中志地区	消	37	登	中志1号	深	
下北郡	大間町	奥戸	緩	168	登	小川代川	表
		大間	消	1,946	登	第2地下水源	深
	東通村	大平滝	緩	1,125	登	小老部川支流(渡場沢)	表
		岩屋	消	52	登	岩屋深井戸	深
	野牛	消	626	登	野牛深井戸	深	

事業主体名		浄水場名 (配水場)	浄水処理方法	1日平均 浄水量m ³	水質検査 機関	水源名	原水の 種類
三戸郡	田子町	新遠瀬	消	242	登	新遠瀬	湧
		根渡	消	46	登	根渡	湧
		青比良	紫	1,601	登	青比良	湧
		東平	紫	423	登	栂山	湧
		夏坂	消	49	登	夏坂	湧
	新田	消	13	登	新田	湧	
企業団	八戸圏域水道企業団	白山	急・中・粉	38,403	自	馬淵川	表
		白山	急・中・粉	36,389	自	新井田川	表
		蟹沢	消・紫	4,237	自	蟹沢	湧
		三島	消	6,741	自	浅井戸	浅
	久吉ダム水道企業団	久吉	急・中・マン・ア	3,653	登	津刈川	他
	津軽広域水道企業団 (西北)	月見野	急・前・中・後・粉・ア	4,605	登	山田川・地下水	表・深
		木造	急・前・中・ア	2,054	登	岩木川	表
		野末	急・前・中・ア	1,244	登	岩木川	表
		車力	急・前・中	717	登	車力	深
		富蒔	急・前・中	618	登	富蒔	深
		相内	急・前・ア	524	登	相内	浅
	脇元	急・前・中・ア	275	登	磯松川	表	
	津軽広域水道企業団 (津軽)	総合	急・前・中・後・粉・ア	59,272	自・登	浅瀬石川ダム	他

※用語の定義

1. 浄水方法

緩：緩速ろ過、急：急速ろ過、消：消毒のみ、前：前塩素、中：中塩素、後：後塩素、鉄：除鉄、マン：除マンガン、エ：エアレーション、粉：粉末活性炭処理、ア：アルカリ処理、紫：紫外線、他：その他

2. 水質検査機関

自：自己検査、登：厚生労働大臣登録検査機関、指：指定検査機関、他：他水道事業者

3. 原水の種類

表：表流水、浅：浅井戸、深：深井戸、湧：湧水、伏：伏流水、受：受水、他、ダム直接取水等

事業主体名		浄水場名 (配水場)	浄水場(配水場) 住所
市	青森市	横内	青森市大字横内字桜峯16-3
		油川	青森市大字油川字船岡35-1
		天田内	青森市大字新城字天田内18-259
		原別	青森市大字桑原字稲葉133-1
		堤川	青森市大字野沢字稲荷沢58-4
		花岡	青森市浪岡大字女鹿沢字野尻14-112
	弘前市	樋の口	弘前市大字樋の口町272-3
		弥生	弘前市大字百沢字東岩木山2979-1
		富士見台	弘前市大字富士見台2-8-6
		岩木中央	弘前市大字植田字山下63-1
		葛原	弘前市大字新岡字薬師238
		常盤野	弘前市大字常盤野字黒森1-1
		百沢	弘前市大字百沢字寺沢28-29
		百沢	弘前市大字百沢字東岩木山1196
		上弥生	弘前市大字百沢字東岩木山809-5
		杉山	弘前市大字百沢字東岩木山501-2
		相馬低区	弘前市大字相馬字竜ヶ平48
		相馬新低区	弘前市大字相馬字一丁木5-14
		相馬低区高区	弘前市大字相馬字山田78-1
		沢田	弘前市大字沢田字園村45
	黒石市	牡丹平	黒石市大字牡丹平字水無平57
	五所川原市	飯詰	五所川原市大字飯詰字石田231-157
		元町	五所川原市字不魚住132番の5地先
		七和	五所川原市大字原子字山元286-5
		第一	五所川原市金木町川倉女坂58-21
		第二	五所川原市金木町嘉瀬端山崎267-483
		第三	五所川原市金木町芦野363-62
	十和田市	芳川原	十和田市大字赤沼字芳川原98-3
		米田	十和田市大字米田字森鉢41-2
	三沢市	第一	三沢市大字三沢字猫又22-808
		第三	三沢市大字三沢字下夕沢83-225
		春日台	三沢市大字春日台1-152-262
		北部	三沢市大字谷地頭2-1342
	むつ市	宇曾利川	むつ市大字大湊字宇曾利川村95-2
		永下	むつ市大字城ヶ沢字袖越101-3
		田名部	むつ市柳町4-4-31
浜町		むつ市大湊浜町30-40	
上水道管理センター		むつ市並川町26-1	
荒川		むつ市並川町26-1	
大畑		むつ市大畑町赤坂17-48	
宿野部		むつ市川内町宿野部51-3	
畑		むつ市川内町家ノ辺48-3	
蛸崎		むつ市川内町香ノ木123-2	
湯野川		むつ市川内町湯野川国有林751林班	
脇野沢		むつ市脇野沢源藤城国有林961林班	
小沢		むつ市脇野沢二又国有林945林班	
木野部		むつ市大畑町木野部64-22	
薬研		むつ市大畑町薬色山国有林1164林班	
八木沢	むつ市川内町館山下122-7		

事業主体名		浄水場名 (配水場)	浄水場(配水場) 住所	
市	平川市	金屋	平川市金屋上早稲田165-158	
		尾崎	平川市尾崎木戸口188-34	
		新屋	平川市新屋遠手沢83-1	
東郡	平内町	小湊	平内町大字小湊字下槻30	
		松野木	平内町大字松野木字蛇喰4-1	
		童子	平内町大字松野木字柏木山17	
		狩場沢	平内町大字狩場沢字堀差	
		土屋	平内町大字土屋字高森山1-125	
		浪打	平内町大字浪打字深沢196	
		西郡	鱒ヶ沢町	鱒ヶ沢町
鱒ヶ沢地区	鱒ヶ沢町大字長平町字甲音羽山251			
芦荻地区	鱒ヶ沢町大字芦荻町字下雲母坂100			
種里地区	鱒ヶ沢町大字種里町字大柳132-2			
深浦町	北金ヶ沢		深浦町大字関字小童子山1-189	
	第2北金ヶ沢		深浦町大字関字栃沢2-9	
	晴山		深浦町大字風合瀬字大磯145	
	風合瀬		深浦町大字風合瀬字砂子川国有林11い山林小班	
	岩坂		深浦町大字岩坂字湯野35-2	
	轟木・追良瀬		深浦町大字追良瀬字塩見山平248-6	
	松原		深浦町大字追良瀬字北追良瀬山国有林3033う3林小班	
	苗代沢		深浦町大字深浦字苗代沢24-18	
	吾妻沢		深浦町大字深浦字吾妻沢8-8	
	岩崎		深浦町大字岩崎字房崎8-1	
	沢辺		深浦町大字沢辺字山科81-6	
	南地区		深浦町大字黒崎字圃の平70 深浦町大字大間越字上小屋野32	
南郡	藤崎町		西豊田	藤崎町大字藤崎字西豊田55-3
			常盤	藤崎町大字常盤字五宮本27-1
	田舎館村		田舎館	田舎館村大字諏訪堂字松岡16-1
北郡	板柳町		板柳町	板柳町大字深味字東西田54.1
		鶴田町	鶴田町大字中野字北原250-2	
	中泊町	深郷田	中泊町大字深郷田字甘木150-43	
		尾別	中泊町大字尾別字小谷296-96	
		小泊	中泊町大字小泊字砂山1190	
	小泊第2	中泊町大字小泊字砂山1190		
上北郡	野辺地町	新田	野辺地町字新田49-2	
		琵琶野	野辺地町字上小中野160-3	
	七戸町	七戸町	七戸町字鶴見平1	
		鶴見平	七戸町字鶴見平1	
		見町	七戸町字見町56-6	
		野々上	七戸町字渡ノ上71-24	
		天間林第1	七戸町字五庵ノ下226-4	
		天間林第2	七戸町字鉢森平181-266	
	東北町	上北水系	東北町大字上野字新堤向61-3	
		大浦	東北町大字大浦字裾崎29-3	
		小川原	東北町大字大浦字唐虫沢44-160	
		滝沢平	東北町字滝沢平2-502	
		外蛇沢地区東部	東北町字塔ノ沢山52-1	
		横沢山	東北町字寒水ノ下33-10	
北栄		東北町字夫雑原281-1		

事業主体名		浄水場名 (配水場)	浄水場(配水場) 住所
上北郡	東北町	千曳	東北町字板橋山6-2
		清水目	東北町字上清水目14-2
		淋代	東北町字大田平62-2
		美須々	東北町字姥沢63-2
	六ヶ所村	泊地区	六ヶ所村大字泊字川原66-2
		尾駮地区	六ヶ所村大字尾駮字野附819-2
		倉内・平沼地区	六ヶ所村大字平沼字久保69-4
	中志地区	六ヶ所村大字倉内字内の上126	
下北郡	大間町	奥戸	大間町大字奥戸字二ツ石60
		大間	大間町大字奥戸字二ツ石177-122
	東通村	大平滝	東通村大字小田野沢字川代部屋ノ井沢1-2
		岩屋	東通村大字野牛字野牛川29-3
	野牛	東通村大字岩屋字小沢平1-4	
三戸郡	田子町	新遠瀬	田子町大字遠瀬字向川原81
		根渡	田子町大字相米字甲地33-50
		青比良	田子町大字田子字川代ノ上382-8
		東平	田子町大字田子字坂ノ下98
		夏坂	田子町字北来満山国有林550林班ろ小班外
		新田	田子町大字遠瀬字花木34-4
企業団	八戸圏域水道企業団	白山	八戸市南白山台1-11-10
		白山	八戸市南白山台1-11-10
		蟹沢	八戸市大字妙字犬森28-1
		三島	八戸市白銀1-2
	久吉ダム水道企業団	久吉	平川市碓ヶ関久吉程ヶ平94-2
	津軽広域水道企業団 (西北)	月見野	つがる市森田町森田月見野481-1
		木造	つがる市木造川除栄山23-1
		野末	つがる市稲垣町穂積前田28-1
		車力	つがる市車力町屏風山1-238
		富蒔	つがる市富蒔町屏風山1-830
		相内	五所川原市磯松唐皮30-2
		脇元	五所川原市磯松山の井62
	津軽広域水道企業団 (津軽)	総合	黒石市大字石名坂字姥懐2

3-17-6 水道防災用資機材の保有状況

水道 事業体名	管切断機		排水(工事用)ポンプ		発電機 (投光機含む)		探知機類		掘削機械類		穿孔機		転圧機		水圧計		印ろう継 手用工具		チェーンブロック		地中貫孔機		水道 事業者等名
	数	性能等	数	性能等	数	性能等	鉄管 ボックス	漏水 エンジン付	コアブレード- 鉄管	石締管	数	性能等	自記	携帯用	数	性能等	数	セット	数	性能等	口径		
青森市	1	手動φ150~200mm	2	水中ポンプφ50mm	26	1.5kVA	2	8	1				17	消火栓用3								青森市	
	1	φ250~300mm		0.4kw 0.1m3/min	2	1.8kVA	2							給水栓用3									
	1	φ350~400mm			1	80kVA	1																
	1	φ450~500mm			12	125kVA	1																
弘前市					2	投光器																弘前市	
黒石市			3	3.7kW1台,0.5kw2台	3	2kVA, 100V...2 1.6kVA, 100V...1	1	2					1	給水栓								黒石市	
五所川原市					1	1	1	3					2									五所川原市	
十和田市	1	エンジンカッター	3	φ80mm	4	0.8kWh1 0.75kWh2 0.9kWh1	1	2					4	消火栓 給水栓								十和田市	
三沢市	3	電動...1,手動(φ 100~150,φ200~ 300mm)...2	2	0.3kW,0.4kW	3	1.3kVA1 2.6kVA2	1	2					3	消火栓 給水栓								三沢市	
	1		1	エンジンポンプφ50mm	6	1.6kVA3 2.1kVA1 2.2kVA1 3.0kVA1	2	5	1				6	消火栓 給水栓								むつ市	
	2		2	水中ポンプ																			
平川市	1		1	エンジンポンプφ80mm			1	1					2	消火栓 給水栓								平川市	
平内町	1	チェーンカッター	1	水中ポンプ	1	1.7kVA	1	2					2	消火栓 給水栓								平内町	
今別町			3	水中ポンプφ50mm																		今別町	
蓬田村			1	水中ポンプφ80mm	1	50kVA																蓬田村	
外ヶ浜町																						外ヶ浜町	
鯉ヶ沢町	1	電動φ150~200mm	3	水中ポンプφ50mm 0.48kw×2 0.75kw×1	1	可搬式 2kVA	1	1					4	消火栓 給水栓				1	1.5t			鯉ヶ沢町	
深浦町			1	エンジンポンプφ50mm			1	2					4	消火栓 給水栓				1	1t			深浦町	
			1	エンジンポンプφ75mm																			
			3	水中ポンプφ50mm																			
			1	水中ポンプφ25mm																			
西目屋村					1	可搬式 100V,15A																西目屋村	
藤崎町					1	100V,2kW	1	1														藤崎町	
大鰐町																						大鰐町	
田舎館村			1	水中ポンプφ40mm	3	2.8kVA 投光器	2															田舎館村	

水道 事業体名	管切断機		排水(工事用)ポンプ		発電機 (投光機含む)			探知機類			掘削機械類			穿孔機		転圧機		水圧計		印ろう継 手用工具		チェーンブロック		地中貫孔機		水道 事業者等名	
	数	性能等	数	性能等	数	性能等	鉄管	ボックス	漏水	エンジン付	コアブレード	鉄管	石綿管	数	性能等	自記	携帯用	数	セット	数	性能等	数	口径				
板柳町	1	チェーンカッター	1	水中ポンプφ50mm					1	1																板柳町	
鶴田町			1	水中ポンプφ50mm	2	37KVA 1 17KVA 1		1																		鶴田町	
中泊町			4	水中ポンプφ50mm	2	投光機	2		3			1								1	0.5t 2t	1				中泊町	
野辺地町					2		2	1	1																	野辺地町	
七戸町			2	1.2m3/min 水中ポンプφ75mm	4	発電機 1 投光機 3		2	3			兼1 φ100mm				1										七戸町	
横浜町			1	水中ポンプφ50mm				1	1			1														横浜町	
東北町	1		2	水中ポンプφ50mm	1	1.6KVA	2	1	1			兼1 φ30~ 50mm										1	1t			東北町	
六ヶ所村			2	水中ポンプφ25mm 水中ポンプφ50mm	3	100V 200V 投光器	1	1	1							2	2									六ヶ所村	
大間町			3	水中ポンプφ75mm 水中ポンプφ50mm	1	100V 投光器		1	1																	大間町	
東通村			2	水中ポンプφ50mm	2	車載型投光器 発電機	2		2							1										東通村	
風間浦村					1				1																	風間浦村	
佐井村			1	水中ポンプφ40mm	2	発電機 1 灯光器 1																				佐井村	
三戸町			1	水中ポンプφ50mm	2	発電機 2										1										三戸町	
五戸町			1	水中ポンプφ50mm	2	発電機 1 投光器 1																				五戸町	
田子町																										田子町	
新郷村			1	水中ポンプφ50mm モーターポンプ																						新郷村	
八戸圏域 水道(企)	5		エンジンポンプ 3 水中ポンプ 2	33	発電機 13 投光器 20	4	5	10				1														八戸圏域 水道(企)	
久吉ダム 水道(企)	1		φ50mm	2	発電機 2	1	1	1				1														久吉ダム 水道(企)	
津軽広域 (企)(津軽)	4		水中ポンプ 100V φ50mm ×3 200V φ3.7kW ×1	15	発電機 7 投光器 8	2	1																			津軽広域 (企)(津軽)	
津軽広域 (企)(西北)	4		水中ポンプ φ50mm×2 φ100mm×1 φ150mm×1	5	発電機 2 投光器 3	2	3	3																	2	1.5t	津軽広域 (企)(西北)

3-17-7 下水道施設の現況及び計画

(1) 流域下水道の整備計画及び現況

ア 岩木川流域下水道事業

(県土整備部都市計画課)

事業主体		青 森 県		
処理区名		岩 木 川 処 理 区		
		全 体 計 画	事 業 計 画	現 況
計画面積		7,710.9ha	7,408.9ha	6,555.7ha
計画処理人口		190,480人	214,070人	219,673人
計画処理水量		89,200m ³ /日最大	97,700m ³ /日最大	能力 99,000m ³ /日最大
管渠延長		(61.4) 51.4km	(61.4) 51.4km	(61.3) 51.4km
ポンプ場数		9箇所	9箇所	9箇所
処 理 場	名称	岩木川浄化センター		
	位置	弘前市大字津賀野字浅田 1168		
	面積	17.2ha		
	処理方法	標準活性汚泥法		
	放流先	平川		
総事業費		約 919 億円	約 836 億円	約 769 億円
関連市町村		弘前市、黒石市、藤崎町 平川市、田舎館村、大鰐町 青森市(旧浪岡町)、板柳町	弘前市、黒石市、藤崎町 平川市、田舎館村、大鰐町 青森市(旧浪岡町)、板柳町	弘前市、黒石市、藤崎町 平川市、田舎館村、大鰐町 青森市(旧浪岡町)、板柳町
事業年度		昭和 54 年度～令和 17 年度	昭和 54 年度～令和 7 年度	昭和 54 年度～令和 3 年度

※管渠延長()内は、二条管を含む延長

イ 馬淵川流域下水道事業

(県土整備部都市計画課)

事業主体		青 森 県		
処理区名		馬 淵 川 処 理 区		
		全 体 計 画	事 業 計 画	現 況
計画面積		3,122.5ha	2,759.6ha	2,215.4ha
計画処理人口		62,770人	65,360人	58,280人
計画処理水量		26,283m ³ /日最大	25,907m ³ /日最大	能力 19,200m ³ /日最大
管渠延長		(52.3) 44.4km	(52.3) 44.4km	(52.3) 44.4km
ポンプ場数		7箇所	7箇所	7箇所
処 理 場	名称	馬淵川浄化センター		
	位置	八戸市大字河原木字蓮沼 1 - 21		
	面積	8.1ha		
	処理方法	標準活性汚泥法		
	放流先	八戸第二工業港		
総事業費		約 510 億円	約 440 億円	約 424 億円
関連市町村		八戸市、おいらせ町、 六戸町、五戸町	八戸市、おいらせ町、 六戸町、五戸町	八戸市、おいらせ町、 六戸町、五戸町
事業年度		昭和 56 年度～令和 17 年度	昭和 56 年度～令和 6 年度	昭和 56 年度～令和 3 年度

(2) 公共下水道の整備計画及び現況

(県土整備部都市計画課)
令和4年3月31日現在

市町村名	事業区分	全体計画		都市計画決定 処理面積 (ha)	下水道法認可 (汚水)		
		処理面積 (ha)	処理人口 (人)		事業期間	処理面積 (ha)	計画人口 (人)
青森市 (旧青森市)	単独公共	5,974.0	200,237	5,371.0	S27. 9.24~H38. 3.31	4,933.0	213,340
青森市 (旧浪岡町)	流閥公共	552.7	11,700	323.0	H 2.10.15~H38. 3.31	552.7	13,400
	計	6,526.7	211,937	5,694.0		5,485.7	226,740
弘前市 (旧弘前市)	流閥公共	4,047.2	115,100	3,778.0	S37. 4. 1~R8. 3.31	3,777.4	127,358
弘前市 (旧岩木町)	流閥公共	220.6	5,100	220.6	H 3.10.14~H33. 3.31	208.8	4,766
	単独特環	50.6	680		H26.7.2~R8. 3.31	36.6	550
	小計	271.2	5,780	220.6		245.4	5,316.0
弘前市 (旧相馬村)	流閥公共	57.0	1,700		S60.11.30~H33. 3.31	57.0	1,900
	計	4,375.4	122,580	3,998.6		4,080	134,574
八戸市	単独公共	3,602.0	125,145	3,602.0	S31. 4. 1~R10. 3.31	3,602.0	136,471
	流閥公共	1,371.0	34,185	1,371.0	S62. 7. 7~R10. 3.31	1,371.0	37,188
	計	4,973.0	159,330	4,973.0		4,973.0	173,659
黒石市	流閥公共	705.0	16,500	705.0	S55. 8. 2~H38. 3.31	702.6	19,440
五所川原市 (旧五所川原市)	単独公共	735.0	20,400	735.0	S49.12.12~R8. 3.31	541.0	17,670
五所川原市 (旧市浦村)	単独特環	67.0	630		H11. 7.29~H37. 3.31	67.0	630
	計	802.0	21,030	735.0		608.0	18,300
十和田市 (旧十和田市)	単独公共	1,846.1	40,350	1,846.1	S48. 8.18~R8. 3.31	1,783.9	42,340
十和田市 (旧十和田湖町)	単独特環	43.0	120		H 5. 9.13~H38. 3.31	43.0	120
十和田市 (十和田湖 (県))	単独特環	89.1	320		S56. 3.31~R6. 3.31	89.1	320
	計	1,978.2	40,790	1,846.1		1,916.0	42,780
三沢市	単独公共	1,822.0	35,300	881.0	S63.11.29~H36. 3.31	1,338.6	29,130
むつ市 (旧むつ市)	単独公共	1,280.0	23,800	1,280.0	H 8. 1.24~H36. 3.31	307.0	7,400
むつ市 (旧大畑町)	単独公共	295.0	4,200	295.0	H11. 7.14~H36. 3.31	177.0	3,700
むつ市 (旧川内町)	単独特環	126.0	2,350		H 6. 6. 6~H36. 3.31	126.0	2,350
むつ市 (旧脇野沢村)	単独特環	38.0	700		H 8.12. 3~H36. 3.31	38.0	700
	計	1,739.0	31,050	1,575.0		648.0	14,150
つがる市 (旧木造町)	単独公共	371.0	7,000	371.0	H 3.12.6~H34. 3.31	357.0	7,200
つがる市 (旧車力村)	単独特環	134.8	3,240		H10. 8.12~H20. 3.31	134.8	3,240
	計	505.8	10,240	371.0		491.8	10,440
平川市 (旧尾上町)	流閥公共	394.0	6,060	342.4	S57. 8.24~R8. 3.31	390.0	6,990
平川市 (旧平賀町)	流閥公共	513.7	9,450	419.0	S58.10.12~H30. 3.31	513.7	10,910
平川市 (旧碓ヶ関村)	単独特環	75.0	2,200		H 7. 9.12~H26. 3.31	75.0	2,200
	計	982.7	17,710	761.4		465.0	9,190.0
平内町	単独公共	268.0	4,200	268.0	H10. 7.23~H37. 3.31	241.0	4,960
外ヶ浜町 (旧蟹田町)	単独公共	87.0	970	87.0	H10.12.25~H35. 3.31	87.0	1,120
外ヶ浜町 (旧平館村)	単独特環	57.5	560		H 6. 7. 1~H35. 3.31	57.5	640
外ヶ浜町 (旧三厩村)	単独特環	28.4	350		H 9.10. 9~H35. 3.31	28.4	390
	計	172.9	1,880	87.0		172.9	2,150
鱒ヶ沢町	単独公共	329.0	3,900	315.0	H 8. 1.22~H37. 3.31	173.0	2,750
深浦町 (旧岩崎村)	単独特環	56.7	750		H10.11. 4~H36. 3.31	56.7	890
藤崎町 (旧藤崎町)	流閥公共	244.0	5,300	181.0	S55. 6.19~H38. 3.31	244.0	6,000
藤崎町 (旧常盤村)	流閥公共	45.0	800		H 6. 8. 2~H33. 3.31	45.0	900
	計	289.0	6,100	181.0		244.0	6,000
大鰐町	流閥公共	192.9	3,600	192.9	H 4.11.27~H38. 3.31	192.9	4,600
田舎館村	流閥公共	311.0	6,200	241.0	S56. 6. 9~H24. 3.31	305.0	6,120
板柳町	流閥公共	428.0	6,230	428.0	H 2.10.17~R8. 3.31	419.4	7,710
鶴田町	単独公共	290.0	7,400	290.0	H 4.12. 2~H33. 3.31	290.0	7,400
七戸町 (旧七戸町)	単独公共	202.4	2,360	173.3	H 7.10.18~R9. 3.31	202.4	3,170
七戸町 (旧天間林村)	単独特環	193.5	1,210		H 7.11.13~H33. 3.31	193.5	1,880
	計	395.9	3,570	173.3		395.9	5,050
六戸町	流閥公共	449.1	6,200	499.0	H62. 8.14~H37. 3.31	449.1	6,170
東北町 (旧上北町)	単独公共	420.0	5,100	176.0	H 8. 9. 6~H35. 3.31	241.0	4,590
東北町 (旧東北町)	単独公共	380.0	3,700	190.0	H 8. 8.28~H35. 3.31	238.0	3,610
	計	800.0	8,800	366.0		479.0	8,200
六ヶ所村	単独公共	529.2	7,200	588.0	H 9.11.22~H36. 3.31	431.0	7,200
	単独特環	92.0	2,900		H 8. 8. 1~H36. 3.31	92.0	3,100
	計	621.2	10,100			523.0	10,300
おいらせ町	流閥公共	676.4	12,300	636.0	S61. 9. 9~H37. 3.31	676.4	14,300
大間町	単独特環	172.0	3,960		H 7. 4. 1~H36. 3.31	152.8	3,630
東通村	単独特環	99.0	1,700		H10. 8.11~H31. 3.31	88.3	1,030
佐井村	単独特環	36.0	1,330		H10.11.26~H23. 3.31	36.0	1,330
三戸町	単独公共	336.0	6,280	336.0	H17. 6. 1~R8. 3.31	194.0	3,770
五戸町	流閥公共	361.0	5,970	632.0	H 7. 5.17~H37. 3.31	330.1	6,510
南部町	単独公共	181.6	2,120	114.0	H17. 9. 6~R8. 3.31	166.2	2,570
階上町	単独公共	476.0	8,500	302.0	H12. 1.14~H35. 3.31	191.0	3,400
新郷村	単独特環	77.0	1,300		H 5. 8. 1~H35. 3.31	77.0	1,350

(3) 都市下水路の整備計画及び現況

市町村名	名 称		施工年度	集水面積 (ha)	下水路延長 (計画) (m)
	都市下水路名	公共下水道切替後の名称			
青森市	八甲都市下水路	八甲雨水幹線	S40～S47	249.0	3,020
	柳町都市下水路	柳町雨水幹線	S44～S56	237.5	4,300
	千刈都市下水路	千刈雨水幹線	S45～S49	800.0	2,680
	浪打都市下水路	浪打雨水幹線	S49～S59	132.0	2,920
	羽白都市下水路	羽白雨水幹線	S50～H14	183.0	2,770
	浜田第一都市下水路	浜田第一雨水幹線	S51～S57	100.4	2,510
	三内都市下水道	三内雨水幹線	S55～H11	216.0	2,590
	矢作都市下水路	矢作第一雨水幹線	S57～S63	206.0	1,260
	浜田第二都市下水路	浜田第二雨水幹線	S57～H11	166.0	1,430
	原別第一都市下水路	原別第二雨水幹線	S58～H 4	66.0	860
	桜川都市下水路	駒込左岸第一雨水幹線	S58～H 4	40.0	840
	新城都市下水路		S61～H 9	139.0	610
	沢田都市下水路	油川第三雨水幹線	H 5～H 8	42.0	1,250
	青森中核工業団地都市下水路		H 7～H11	99.6	1,920
弘前市	賀田都市下水路		S55～S61	67.0	2,650
八戸市	白山都市下水路	土淵川 (準用河川)	S42～S47	1,257.8	5,350
	松山都市下水路	新井田川右岸第6・1幹線	S43～S63	679.0	4,740
	河原木都市下水路	馬淵川左岸第2・1幹線	S48～H元	846.0	9,410
	白銀都市下水路	八戸港第4・1幹線	S48～S62	1,165.0	5,670
	中居林都市下水路	新井田川左岸第5・1幹線	S53～S61	115.0	1,860
	根城都市下水路	馬淵川右岸第6幹線	S58～S62	75.0	1,060
	田面木都市下水路		S63～H 5	85.0	1,530
	美保野都市下水路		H10～H13	96.0	2,471
十和田市	第一西裏都市下水路	中央第3雨水幹線	S37～S47	251.0	2,820
三沢市	三沢都市下水路	三沢川第3号雨水幹線	S37～S44	172.5	2,644
つがる市	古田川都市下水路	古田川雨水幹線	S53～H10	115.0	3,576
鱒ヶ沢町	七ツ石都市下水路		S42～S43	114.0	360
	古川都市下水路		S45～S47	57.0	477
大鰐町	蔵館都市下水路	平川第12幹線	S59～H 7	186.0	1,600
	蔵館第二都市下水路	平川第10幹線	S61～H 7	116.0	2,010
	湯野川原第一都市下水路		S36～S38	31.0	463
板柳町	板柳中央都市下水路	中央雨水第一号幹線	S57～H 2	122.0	4,560
鶴田町	鶴田都市下水路	鶴田第2雨水幹線	S44～S48	52.0	1,610
七戸町	新町都市下水路		H 4～H 9	108.0	880
五戸町	下タノ沢都市下水路		S61～H 2	64.0	1,290
県 計	35都市下水路			8,450.8	85,991

(4) 公共下水道事業の整備計画及び現況

市町村名	行政人口 (住基人口) R4.3.31	着工 年度	処理開始年 月	全体計画 (全体)		整備現況 (R4.4.1)			備考
				処理人口 (千人)	処理面積 (ha)	処理人口 (千人)	整備面積 (ha)	普及率 (%)	
青森市	272.8	S 27	S 48.4	211.9	6,526.7	222.0	4443.6	81.4	単独・流閲
弘前市	164.8	S 37	S 48.6	122.6	4,375.4	141.3	3660.7	85.7	単独・流閲
八戸市	222.2	S 31	S 53.9	161.0	4,972.6	146.8	3741.9	66.1	単独・流閲
黒石市	31.8	S 55	H 1.4	16.5	705.0	18.1	615.0	57.0	流閲
五所川原市	52.1	S 49	S 59.4	21.0	802.0	19.4	608.0	37.3	単独
十和田市	59.2	S 48	S 55.8	41.0	1,978.2	42.4	1737.6	71.7	単独
三沢市	38.2	S 63	H 7.10	35.3	1,822.0	27.5	922.4	72.0	単独
むつ市	54.4	H 6	H 12.10	31.1	1,739.0	11.7	544.2	21.5	単独
つがる市	30.5	H 3	H 10.4	10.2	505.8	9.0	444.8	29.4	単独
平川市	30.3	S 57	H 2.10	17.7	982.7	23.7	888.3	78.0	単独・流閲
平内町	10.3	H 10	H 18.4	4.2	268.0	4.3	178.0	41.1	単独
外ヶ浜町	5.4	H 6	H 17.4	1.9	172.9	2.4	143.9	43.3	単独
鱒ヶ沢町	9.2	H 7	H 14.4	3.9	329.0	3.0	141.6	32.4	単独
深浦町	7.4	H 10	H 15.4	0.8	56.7	0.9	56.7	12.0	単独
藤崎町	14.6	S 55	S 62.4	6.1	289.0	7.0	275.0	47.7	流閲
大鰐町	8.9	H 4	H 11.4	3.6	192.9	4.9	190.9	55.4	流閲
田舎館村	7.5	S 56	S 63.4	5.3	311.0	6.6	278.6	88.1	流閲
板柳町	12.8	H 2	H 9.4	6.2	428.0	7.4	338.7	57.6	流閲
鶴田町	12.1	H 4	H 11.4	7.4	290.0	5.8	271.5	47.4	単独
七戸町	14.8	H 7	H 14.4	3.6	395.9	5.0	379.1	34.2	単独
六戸町	10.9	S 62	H 6.4	6.2	449.1	6.4	416.9	59.3	流閲
東北町	16.8	H 8	H 14.3	8.8	800.0	7.6	408.9	45.2	単独
六ヶ所村	10.0	H 8	H 14.4	10.1	621.2	8.6	498.7	86.7	単独
おいらせ町	25.2	S 61	H 4.4	12.3	676.4	14.8	615.4	58.6	流閲
大間町	4.9	H 8	H 16.4	4.0	172.0	2.8	102.7	57.1	単独
東通村	6.0	H 10	H 14.10	1.7	99.0	0.7	69.3	11.0	単独
佐井村	1.8	H 10	H 19.4	1.3	36.0	1.1	36.0	60.4	単独
三戸町	9.4	H 17	H 22.4	6.3	336.0	2.5	124.4	26.9	単独
五戸町	16.3	H 7	H 13.4	6.0	361.0	6.0	240.0	37.2	流閲
南部町	17.2	H 17	H 23.4	3.1	214.6	3.4	165.1	19.9	単独
階上町	13.0	H 11	H 21.4	8.5	476.0	3.5	147.3	26.9	単独
新郷村	2.3	H 5	H 10.4	1.3	77.0	1.2	77.0	51.7	単独
県計	1,193.1			780.9	31,461.1	767.8	22,762.2	64.4	
市計	956.3			668.3	24,409.4	661.9	17,606.5	69.2	
町村計	236.8			112.6	7,051.7	105.9	5,155.7	44.7	

3-17-8 電気通信災害用資機材の保有状況

(東日本電信電話株式会社)

平成29年11月1日

局名 機器名	青森	弘前	八戸	むつ	計	備考
ポータブル衛星	2				2	
移動電源車	8		2		10	
汎用多重化装置 (UMC1000)	2				2	
計	12	0	2	0	14	

3-17-9 下水道事業における災害時支援に関するルール

平成8年1月制定

平成19年6月改定

平成24年6月改定

平成28年12月改定

令和2年12月改定

災害時支援に関する検討委員会

第1章 総 則

(目的)

第1条 下水道事業における災害時支援に関するルール（以下「全国ルール」という。）は、直下型地震等の大規模な災害が発生し、下水道施設が被災した際、被災した自治体単独では対応が困難な場合に備えて、都道府県を越える広域的な下水道事業関係者間の支援体制を整えておくことを目的とする。

2 下水道事業関係者は、災害発生の際相互に支援協力し、被災した自治体の下水道施設の調査、応急対策及び応急復旧から災害査定まで円滑かつ迅速に遂行することができるよう、日常的に意思の疎通を図るよう心がけるものとする。

(大都市との支援に係る調整)

第2条 東京都及び政令指定都市（以下「大都市」という。）は、下水道施設が被災した場合、「下水道災害時における大都市間の連絡・連携体制に関するルール（以下「大都市ルール」という。）」により、相互に支援活動等を行うこととしているため、大都市及び他の都市が同時に被災した場合には、全国ルール及び大都市ルールを調整しながら災害に対処するものとする。

第2章 平常時の対策

(災害時支援ブロック連絡会議)

第3条 下水道施設が被災した際、円滑かつ迅速な対応がとれるよう、全国を次の各号に掲げる6ブロックに分けて災害時支援ブロック連絡会議（以下「ブロック連絡会議」という。）を設置する。

なお、「全国都道府県における災害時の広域支援に関する協定」によるブロック知事会の構成とブロック連絡会議の構成と整合を図るため、ブロック連絡会議にオブザーバーを置く。各ブロック内の都道府県のうち、括弧内はオブザーバーであり、当該オブザーバーの県内で災害が発生したときは、所属するブロック（オブザーバーではないブロック）で対応するものとする。

(1) 北海道・東北ブロック

北海道、青森県、岩手県、宮城県、秋田県、山形県、福島県、（新潟県）

(2) 関東ブロック

茨城県、栃木県、群馬県、埼玉県、千葉県、東京都、神奈川県、山梨県、（長野県）、（静岡県）

(3) 中部ブロック

新潟県、富山県、石川県、長野県、岐阜県、静岡県、愛知県、三重県、（福井県）、（滋賀県）

(4) 近畿ブロック

福井県、滋賀県、京都府、大阪府、兵庫県、奈良県、和歌山県、（三重県）、（徳島県）

(5) 中国・四国ブロック

鳥取県、島根県、岡山県、広島県、山口県、徳島県、香川県、愛媛県、高知県

(6) 九州ブロック

福岡県、佐賀県、長崎県、熊本県、大分県、宮崎県、鹿児島県、沖縄県、（山口県）

2 ブロック連絡会議は、次の各号に掲げる機関及び団体をもって構成する。

(1) 国土交通省地方整備局、北海道開発局または内閣府沖縄総合事務局

（以下「地方整備局等」という。）

(2) 日本下水道事業団

(3) 都道府県（オブザーバーの県を含む。）

(4) ブロック内の大都市

(5) 大都市ルールに基づく情報連絡総括都市（以下「大都市窓口」という。）

(6) ブロック連絡会議で選出した市町村

(7) （公財）日本下水道新技術機構

(8) （公社）全国上下水道コンサルタント協会

(9) （一社）日本下水道施設業協会

(10) （公社）日本下水道管路管理業協会

(11) （一社）日本下水道施設管理業協会

(12) 全国管工事業協同組合連合会

(13) （公社）日本下水道協会

※（公財）は公益財団法人の略、（一社）は一般社団法人の略、（公社）は公益社団法人の略である。以下、同様とする。

3 都道府県は、被災時に円滑かつ迅速な対応がとれるよう、管内の下水道事業を実施している市町村の災害時緊急連絡網を作成するとともに、市町村及び下水道関係団体等に対して全国ルール及びブロック連絡会議等の内容について、十分周知するものとする。

(ブロック連絡会議幹事)

第4条 各ブロックに、ブロック連絡会議幹事を置く。なお、ブロック連絡会議幹事は都道府県をもって充て、任期は原則として1年とする。ただし、再任は妨げない。また、幹事職務を代行するために副幹事を置くことができる。任期は幹事と同様とする。

2 ブロック連絡会議幹事は、原則として年1回ブロック連絡会議を開催し、次の各号に掲げる事項について協議・調整等を行う。

- (1) ブロック連絡会議幹事の選任に関する事。
- (2) ブロック連絡会議に参加する市町村の選出に関する事。
- (3) ブロック連絡会議構成員に係る災害時緊急連絡網の作成及び周知に関する事。
- (4) 前号に規定する災害時緊急連絡網により、連絡を行う災害の規模及び報告すべき関係機関等に関する事。
- (5) 第6条に規定する下水道対策本部が設置された場合の本部員の選出に関する事。
- (6) ブロック連絡会議構成員の所有する災害支援に提供可能な資機材リストの集計に関する事。
- (7) ブロック内の情報連絡等の訓練に関する事。
- (8) その他災害支援に必要な事項。

3 ブロック連絡会議幹事は、前項に規定するブロック内の運用に係る取り決め等（以下「ブロックルール」という。）をとりまとめ、ブロック連絡会議構成員に周知するものとする。

4 ブロック連絡会議幹事は、第2項第7号に規定する情報連絡等の訓練について、企画、調整し、実施するものとする。

(災害時支援全国代表者連絡会議)

第5条 下水道施設の被災時における支援活動に関する全国的な方策等を調整するために災害時支援全国代表者連絡会議（以下「全国代表者連絡会議」という。）を設置する。

2 全国代表者連絡会議は、次の各号に掲げる機関及び団体をもって構成する。なお、事務局は、(公社)日本下水道協会とする。

- (1) 国土交通省水管理・国土保全局下水道部
- (2) 日本下水道事業団
- (3) ブロック連絡会議幹事
- (4) 大都市窓口
- (5) 第3条第2項第7号から第13号に定める団体

3 全国代表者連絡会議は、原則として年1回開催し、以下の各号に掲げる事項について協議、調整する。

- (1) 全国代表者連絡会議における連絡体制に関する事。

- (2) ブロック間の連絡調整に関すること。
- (3) その他災害支援に必要な事項。

第3章 下水道対策本部

(下水道対策本部の設置)

第6条 都道府県は、次の各号に掲げる事態が管内において生じた場合に、下水道対策本部を設置する。

- (1) 震度6弱以上の地震が発生した場合
- (2) 震度5強以下の地震またはその他の災害が発生し、下水道施設が被災した自治体から支援要請を受けた場合
- (3) その他災害が発生し、都道府県が下水道施設の被災状況等を勘案し、ブロック連絡会議幹事と調整の上、必要と判断した場合

- 2 下水道事業を実施している市町村は、災害により、下水道施設が被災したときは、その状況を都道府県に報告するものとする。
- 3 下水道事業を実施している市町村は、下水道施設に被害があり、被災状況の調査及び復旧に対して支援が必要な場合は、都道府県に支援要請を行うものとする。
- 4 都道府県は、下水道対策本部を設置する場合、ブロック連絡会議幹事及び地方整備局等を経由して国土交通省水管理・国土保全局下水道部に速やかに連絡するものとする。
- 5 下水道対策本部は、当該都道府県の本庁舎所在地に設置する。ただし、これにより難しい場合は、その周辺に設置することができる。
- 6 下水道対策本部を設置した場合、下水道対策本部長は、第4条第2項第3号に規定する災害時緊急連絡網に基づき、ブロック連絡会議構成員及び各ブロック連絡会議幹事へ設置について連絡するものとする。
- 7 下水道対策本部を設置した場合、下水道対策本部長は、第9条に基づく総合調整の上、必要と判断した下水道対策本部員へ参集について連絡するものとする。

(下水道対策本部の組織)

第7条 下水道対策本部の組織は、被災した区域の次の各号に掲げる者をもって構成する。

- (1) 下水道対策本部長
原則として、被災した区域を所管する都道府県の下水道担当課長
- (2) 下水道対策本部員
 - ア 日本下水道事業団の担当総合事務所施工管理課長
 - イ ブロック連絡会議幹事の下水道担当課長。なお、ブロック連絡会議幹事が被災し速やかな対応が困難であると認められる場合は、ブロック連絡会議副幹事が代行する。
 - ウ ブロック内の大都市の下水道担当課長
 - エ ブロック連絡会議で予め選出する都道府県の下水道担当課長及び市町村の下水道担当局部長
 - オ (公社)日本下水道協会

カ 第3条第2項第7号から第12号に定める団体が指名する者

キ 下水道対策本部長が必要と認めた者

(3) 下水道対策特別本部員 国土交通省

2 ブロック内では対応が困難で広域的な支援（以下「広域支援」という。）が必要な場合、第9条に基づく総合調整の上、下水道対策本部長は次の各号に掲げる者を本部員に追加する。

(1) 被災した自治体を有するブロック（以下「被災したブロック」という。）以外のブロック連絡会議幹事の下水道担当課長

(2) 大都市窓口

(3) 災害時支援活動の経験を有する都市（以下「アドバイザー都市」という。）の下水道担当課長

3 下水道対策本部長は、被災状況等を踏まえ、被災したブロック以外の広域支援調整等の下水道対策本部の業務を円滑かつ迅速に実施するため、第9条に基づく総合調整の上、下水道対策本部内に支援調整隊を設置することができる。

なお、その隊長は、下水道対策本部に参集した国土交通省の職員が担うものとし、その隊員は、隊長が指名するものとする。

4 下水道対策本部の事務を処理するため、本部内に事務局を置く。下水道対策本部の事務局員は、本部構成員の属する組織及び団体の職員で構成する。

なお、本部長は、本部事務の処理に関して、必要に応じて作業部会を事務局内に設置することができるものとする。

5 下水道対策本部の構成員は、原則として、構成員の属する組織・団体の身分及び費用による支援活動とする。

（下水道対策本部の業務）

第8条 下水道対策本部の業務は、次の各号に掲げるものとし、第9条に基づく総合調整の上、下水道対策本部長は本部員に対し、業務の分担を要請することができる。

なお、下水道対策本部の業務を行う際は、二次災害等が発生しないよう安全に十分留意するものとする。。

(1) 下水道対策本部の設置に関すること。

(2) 被災状況及び支援要請の取りまとめに関すること。

(3) 支援計画の立案に関すること。

(4) 大都市ルールとの調整に関すること。

(5) 被災したブロック内の自治体への支援調整に関すること。

(6) 被災状況、交通状況その他支援に必要な情報の支援する自治体への提供に関すること。

(7) 応援隊の拠点となる前線基地の調整及び確保等並びに第12条第3項に規定する現地応援総括者の指名に関すること。

(8) 災害復旧の調査等に必要な資機材の調達や委託等に係る外注費用の積算等に係る支援・調整に関すること。

(9) 調査資料及び災害査定関係調書等の作成に係る指導及び協力に関すること。

(10) 被災住民に対する自治体の広報に関する連絡調整及び支援に関すること。

(11) 被災状況の各ブロック連絡会議幹事及び大都市窓口への情報提供に関すること。

(12) 下水道対策本部の解散に関すること。

(13) その他支援の実施に必要な事項。

2 被災したブロック以外の広域支援が必要な場合、次の各号に掲げる業務を追加するものとする。

- (1) 本部員の参加要請に関する事。
- (2) 被災したブロック以外のブロックへの支援調整に関する事。
- (3) 大都市への支援調整に関する事。
- (4) その他広域的な支援の実施に必要な事項。

(国土交通省の役割)

第9条 国土交通省は、下水道対策本部、被災した自治体及び支援する自治体等と連携を図り、災害支援が円滑かつ迅速に実施できるよう総合調整を行うものとする。

(支援体制の確立)

第10条 下水道対策本部は、被災の状況等を総合的に勘案し、都道府県を通じてブロック内の自治体に支援活動可能体制の報告依頼を行うものとする。

2 支援活動可能体制の報告依頼を受けた自治体は、支援活動の可否を検討し、支援活動可能制を速やかに都道府県を通じて下水道対策本部に報告するとともに、概略の支援人員、支援期間及び帯同可能な資機材等について報告するものとする。

3 下水道対策本部は、支援可能な自治体の支援人員等と被災状況を勘案し、第9条に基づく合調整の上、調査体制や復旧方針等の支援計画を立案し、都道府県を通じて支援する自治体に支援体制調整結果を連絡するものとする。

なお、支援計画の立案にあたっては、関係団体等の支援についても検討し、必要に応じて支援要請を行うものとする。

また、要請は原則として文書により行うものとする。ただし、緊急でやむを得ない場合は、電話又はファクシミリ等により要請を行い、後日文書を速やかに提出するものとする。

4 広域支援を実施する場合、下水道対策本部は、第9条に基づく総合調整の上、被災したブロック以外のブロック連絡会議幹事及び大都市窓口を経由して前各項の規定に基づき支援体制を確立するものとする。

(応援活動)

第11条 応援する自治体は、被災した自治体と災害対策基本法第67条、第68条または第74条等に基づく合意をした上で、必要な応援人員、応援期間及び帯同可能な資機材等の調整・調達等を行い、被災した自治体に応援を行うものとする。

2 応援活動に当たっては、被災した自治体の指揮のもと、下水道対策本部とも緊密に連絡をとりながら、二次災害等が発生しないよう安全に十分留意し、円滑、迅速かつ臨機応変に応援活動を実施する。なお、実施の詳細については、(公社)日本下水道協会発行の「下水道の地震対策マニュアル」を参考にする。

(前線基地)

第12条 下水道対策本部は、被災した自治体と調整の上、応援隊の受入場所、活動拠点として、現地に前線基地を設

けることができる。

- 2 応援隊の前線基地は、被災した自治体地内の終末処理場等に設置することを原則とする。ただし、これにより難しい場合は、その周辺の市町村地内に設置する。
- 3 応援活動の統一、情報混乱の回避等のため、応援隊の前線基地内に、現地応援総括者を置く。なお、同一の前線基地に複数の自治体の応援隊が入る場合は、下水道対策本部が現地応援総括者を指名する。
- 4 現地応援総括者は、下水道対策本部との連絡調整を行うとともに、円滑かつ迅速な応援活動が行われるよう応援隊を総括する。また、現地応援総括者は、被災した自治体及び応援する自治体との連絡調整についても配慮するものとする。

第4章 その他

(被災した自治体の役割)

第13条 被災した自治体は、下水道対策本部に対して、被災情報、現地情報を可能な限り提供するとともに、応援隊に対して被災情報や下水道台帳等を提供する。また、現地への誘導等を可能な限り行うものとする。

(費用負担の考え方)

第14条 応援活動に要する経費は、原則として、災害対策基本法第92条の規定により、応援を受けた自治体が負担する。

(全国ルールの改定)

第15条 全国ルールの改定は、(公社)日本下水道協会に常設してある「災害時支援に関する検討委員会」で行い、改定した場合は、全国代表者連絡会議に報告するものとする。

(その他)

第16条 下水道対策本部の解散後も被災した自治体において応援活動が継続する場合、被災した自治体は、応援活動状況等を(公社)日本下水道協会に報告するものとする。

- 2 下水道対策本部は、被災した自治体が地方自治法第252条の17に基づく職員の派遣を必要とする場合は派遣の調整業務をできるものとする。また、下水道対策本部解散後においては、(公社)日本下水道協会がその業務を引き継ぐものとする。
- 3 下水道対策本部が設置されない場合でも、被災した地区を所轄する都道府県は被災状況に関する情報等を(公社)日本下水道協会に連絡するものとする。(公社)日本下水道協会は各ブロック連絡会議幹事及び大都市窓口等に周知し、各ブロック連絡会議幹事及び大都市窓口等は、必要に応じて、その構成員に周知するものとする。

3-18-1 水防注意箇所

(1) 河川

ア 国土交通省

青森河川国道事務所

高瀬川河川事務所

河川名	直轄管理 区間延長 (k m)	重要水防箇所								
		重要度A区間		重要度B区間		計		要注意区間		
		堤防	工作物	堤防	工作物	堤防	工作物	新堤破堤跡・旧川	工事施工陸開	
		延長 (m)	箇所	延長 (m)	箇所	延長 (m)	箇所	箇所	延長 (m)	箇所
十三湖		0		3,895		3,895			0	
		0	0	3,895	—	3,895	0	—	0	—
岩木川 (十三湖を含む)	69.9	43,744		110,555		154,229			13,446	
		43,140	10	44,484	9	87,624	19	—	13,446	—
右支川		8,371		1,462		9,833			1,849	
平川	5.9	8,371	4	1,133	0	9,504	4	—	1,849	—
平川右支川		3,667		1,027		4,694			174	
浅瀬石川	2.3	3,667	1	0	0	3,667	1	—	174	—
平川左支川		659		213		872			0	
土淵川	0.6	659	0	0	—	659	0	—	0	—
左支川		3,608		3,704		7,312			0	
大蜂川	1.9	3,608	2	224	0	3,832	2	—	0	—
計		60,049		120,856		180,905			15,469	
	80.6	59,445	17	49,736	9	109,181	26	—	15,469	—
馬淵川		1,322		8,473		9,795			3,053	1
	10.0	951	1	7,686	4	8,637	5	—	3,053	1
高瀬川				1,920		1,920			2,464.4	
	40.1			960		960		—	1,740	1

注意1：重要度の堤防延長の上段は、各評定種別延長の合計値。

注意2：重要度の堤防延長の下段は、重複を考慮した総合評定延長。

イ 県管理区間

(ア) 青森県重要水防箇所評定基準（案）

種 別	重 要 度		要 注 意 区 間
	A 水防上最も重要な区間	B 水防上重要な区間	
堤 防 高 (流下能力)	計画高水流量規模の洪水の水位（高潮区間の堤防にあっては計画高潮位）が現況の堤防高を越える箇所。	計画高水流量規模の洪水の水位（高潮区間の堤防にあっては計画高潮位）と現況の堤防高との差が堤防の計画余裕高に満たない箇所。	
堤 防 断 面	現況の堤防断面あるいは天端幅が、計画の堤防断面あるいは計画の天端幅の2分の1未満の箇所。	現況の堤防断面あるいは天端幅が、計画の堤防断面あるいは計画の天端幅に対して不足しているが、それぞれ2分の1以上確保されている箇所。	
法 崩 れ ・ す べ り	法崩れ又はすべりの実績があるが、その対策が未施工の箇所。	法崩れ又はすべりの実績があるが、その対策が暫定施工の箇所。 法崩れ又はすべりの実績はないが、堤体あるいは基礎地盤の土質、法勾配等からみて法崩れ又はすべりが発生するおそれのある箇所で、所要の対策が未施工の箇所。	
漏 水	漏水の履歴があるが、その対策が未施工の箇所。	漏水の履歴があり、その対策が暫定施工の箇所。 漏水の履歴がないが、破堤跡又は旧川跡の堤防であること、あるいは基礎地盤及び堤体の土質等からみて、漏水が発生するおそれがある箇所で、所要の対策が未施工の箇所。	
水 衝 ・ 洗 掘	水衝部にある堤防の前面の河床が深掘れしているがその対策が未施工の箇所。 橋台取り付け部やその他の工作物の突出箇所で、堤防護岸の根固め等が洗われ一部破損しているが、その対策が未施工の箇所。 波浪による河岸の欠壊等の危険に瀕した実績があるが、その対策が未施工の箇所。	水衝部にある堤防の前面の河床が深掘れにならない程度に洗掘されているが、その対策が未施工の箇所。	
工 作 物	河川管理施設等応急対策基準に基づく改善措置が必要な堰、橋梁、樋管その他の工作物の設置されている箇所。 橋梁その他の河川横断工作物の桁下高等が現況流下能力相当規模の洪水の水位（高潮区間の堤防にあっては計画高潮位）以下となる箇所。	橋梁その他の河川横断工作物の桁下高等と現況流下能力相当規模の洪水の水位（高潮区間の堤防にあっては計画高潮位）との差が堤防の余裕高に満たない箇所。	
工 事 施 工			出水期間中に堤防を開削する工事箇所又は仮締切り等により本堤に影響を及ぼす箇所。
新堤防・破堤跡・旧川跡			新堤防で築造後3年以内の箇所。 破堤跡又は旧川跡の箇所。
陸 開			陸開が設置されている箇所。

(イ) 重要水防箇所調書総括表

令和2年1月1日現在

地域県民局	区 分	管理区間 全 体	重 要 水 防 箇 所						摘 要
			堤			防			
			左 岸			右 岸			
			重要度 A	重要度 B	計	重要度 A	重要度 B	計	
東 青	河川数	km	m	m	m	m	m	m	
		44	31	19	36	32	20	36	
東 青	区間延長	258.9	87,710	30,153	117,863	87,980	30,003	117,983	
		63	18	14	24	15	15	24	
中 南	河川数	363.0	29,020	32,500	61,520	33,720	46,000	79,720	
		20	16	5	16	16	6	16	
三 八	区間延長	298.9	199,840	32,900	232,740	192,040	32,900	224,940	
		26	19	11	21	20	10	22	
西 北	河川数	192.0	77,600	23,200	100,800	78,600	30,150	108,750	
		24	1	8	8	1	7	7	
西 北 (鯨ヶ沢)	区間延長	174.9	500	13,930	14,430	500	15,130	15,630	
		61	26	16	33	26	16	33	
上 北	河川数	441.2	117,420	38,650	156,070	117,420	35,900	153,320	
		48	21	11	26	21	11	26	
下 北	区間延長	192.9	45,600	11,500	57,100	45,950	11,500	57,450	
		286	132	84	164	131	85	164	
県 計	河川数	1,921.8	557,690	182,833	740,523	556,010	201,583	757,593	
		区間延長							

※堤防に関する重要水防箇所のみ集計

(ウ) 地域県民局別集計表

① 東青地域県民局

水系名	河川名	水防管理 団体名	重 要 水 防 箇 所							摘 要
			種 別	堤 防 (m)				工 作 物 等		
				左 岸		右 岸		重要度 A	重要度 B	
重要度 A	重要度 B	重要度 A	重要度 B	重要度 A	重要度 B					
岩木川	浪岡川	青森市	堤防高	9,400	13,000	9,400	13,000			
	大釈迦川	青森市	堤防高	5,900		5,900				
	赤川	青森市	堤防高	1,800		1,800				
	正平津川	青森市	堤防高		1,400		1,400			
	王余魚沢川	青森市	堤防高		600		600			
	本郷川	青森市	堤防高	1,400	700	1,400	700			
堤川	堤川	青森市	堤防高	900	1,300	900	1,300	橋 2箇所		
	駒込川	青森市	堤防高	800		800				
	入内川	青森市	堤防断面		150	150				
	横内川	青森市	堤防高	4,270		4,270				
	合子沢川	青森市	堤防高	4,100		4,100				
	牛館川	青森市	堤防高	950		950				
沖館川	沖館川	青森市	堤防断面	130		250				
	西滝川	青森市	堤防高	3,300	2,300	3,300	2,300	橋 2箇所		
			堤防断面	3,100		300	2,800			
小湊川	小湊川	平内町								水衝・洗掘 箇所所有
	盛田川	平内町	堤防高	1,290	2,100	1,290	2,100			
			堤防断面		2,100		2,100			
	明神川	平内町	堤防高	800		800				
堤防断面						800				
瀬辺地川	瀬辺地川	蓬田村	堤防高	5,760		5,760		橋 4箇所		
			堤防断面		5,760		5,760			
元宇鉄川	元宇鉄川	外ヶ浜町								水衝・洗掘 箇所所有
算用師川	算用師川	外ヶ浜町	堤防断面	2,690	410	2,690	410			
増川川	増川川	外ヶ浜町	堤防高		250		250			水衝・洗掘 箇所所有
長川	長川	今別町	堤防高	2,100	1,800	2,100	1,800	橋 1箇所		水衝・洗掘 箇所所有
			堤防断面		200		200			

水系名	河川名	水防管理 団体名	重 要 水 防 箇 所							摘 要
			堤 防 (m)				工 作 物 等			
			種 別	左 岸		右 岸				
				重要度A	重要度B	重要度A	重要度B	重要度A		
今別川	今別川	今別町	堤防高	3,280		3,280		橋 5箇所		
湯ノ沢川	湯ノ沢川	外ヶ浜町						橋 1箇所		
蟹田川	蟹田川	外ヶ浜町	堤防高	11,500		11,500		橋 2箇所		
			堤防断面		450		2,250			
広瀬川	広瀬川	蓬田村	堤防高	1,980	2,450	1,980	2,450	橋 1箇所		
阿弥陀川	阿弥陀川	蓬田村	堤防高	4,500		4,500		橋 1箇所		
四戸橋川	四戸橋川	青森市	堤防高	780		780				
			堤防断面				400			
六枚橋川	六枚橋川	青森市	堤防高	3,060		3,060		橋 1箇所		
			堤防断面		700		1,300			
内真部川	内真部川	青森市	堤防高	4,550	500	4,550	500	橋 4箇所		
奥内川	奥内川	青森市	堤防高	70	190	70	190			
瀬戸子川	瀬戸子川	青森市	堤防高	800		800		橋 2箇所		
天田内川	天田内川	青森市	堤防高	4,280		4,280		橋 3箇所		水衝・洗掘 箇所
新城川	新城川	青森市	堤防高	3,320		3,320		橋 2箇所		
沼川	沼川	青森市	堤防高	2,020		2,020		橋 1箇所		
貴船川	貴船川	青森市	堤防高	700		700		橋 1箇所		
根井川	根井川	青森市	堤防高		1,145		1,145	橋 1箇所		
長沢川	長沢川	平内町	堤防高	450	1,858	450	1,858	橋 1箇所		
清水川	清水川	平内町	堤防高					橋 3箇所		水衝・洗掘 箇所
堀差川	堀差川	平内町	堤防高	830		830		橋 1箇所		
計			河川数	31	19	32	20	20	0	
			区間延長	87,710	30,153	87,980	30,003	橋 39箇所		重複考慮

② 中南地域県民局

水系名	河川名	水防管理 団体名	重 要 水 防 箇 所						摘 要	
			種 別	堤 防 (m)				工 作 物 等		
				左 岸		右 岸		重要度 A		重要度 B
				重要度 A	重要度 B	重要度 A	重要度 B			
岩 木 川	岩 木 川	弘前市、 西目屋村	堤防高	5,100	9,100	5,100	9,100			
			堤防断面	6,900	3,600	6,200	3,300			
	十 川	青森市、 黒石市、 藤崎町	堤防高		1,500		1,500			
			堤防断面	1,500		6,000				
	長坂川	黒石市	堤防断面	1,100		1,100				
	新和川	弘前市	堤防断面				2,700			
	前范川	弘前市	堤防断面		500		500			
	大峰川	弘前市	堤防断面				5,300			
	多沢川	弘前市	堤防断面	400			3,000			
	鶏 川	弘前市	堤防高		1,700		1,700			
			堤防断面				1,700			
	後長根川	弘前市	堤防高	2,900		6,000				
			堤防断面	2,900		2,900				
	平 川	弘前市 平川市 大鱈町	堤防高		9,600		9,600			
			堤防断面	400	2,900	900	3,300			
	浅瀬石川	黒石市	堤防断面				3,700			
	腰巻川	弘前市	堤防高	620		620				
	引座川	平川市	堤防高	1,500		1,500				
	六羽川	平川市	堤防高	3,800	1,600	3,800	1,600			
			堤防断面	3,800		3,800				
枇杷田川	平川市	堤防高	3,000	1,500	3,000	1,500				
		堤防断面	3,000	1,500	3,000	1,500				
大和沢川	弘前市	堤防高	1,700		1,700					
		堤防断面	1,700		1,700					
前 川	弘前市	堤防高		600		600				
		堤防断面				1,400				

水系名	河川名	水防管理 団体名	重 要 水 防 箇 所						摘 要	
			種 別	堤 防 (m)				工 作 物 等		
				左 岸		右 岸		重要度 A		重要度 B
				重要度 A	重要度 B	重要度 A	重要度 B			
岩 木 川	三ツ目内川	大 鰐 町	堤 防 高	300						
			堤防断面		6,100		4,600			
	折紙川	大 鰐 町	堤防断面		2,200		2,200			
	虹貝川	大 鰐 町	堤 防 高	400					洗掘有	
	夏沢川	大 鰐 町	堤防断面	1,500						
	稲荷川	大 鰐 町	堤 防 高		1,500		1,500			
			堤防断面	1,500		1,500				
	不動川	平 川 市	堤防断面	700	800	700				
	相沢川	平 川 市	堤防断面		500					
	碓沢川	平 川 市	堤防断面		800					
	相馬川	弘 前 市	堤 防 高			200				
	蔵助沢川	弘 前 市	堤 防 高	300		300				
			堤防断面	300		300				
	大秋川	弘 前 市	堤 防 高	200		200				
堤防断面			200		200					
計			河川数	18	14	15	15			
			区間 延長	29,020	32,500	33,720	46,000			重複考慮

③ 三八地域県民局

水系名	河川名	水防管理 団体名	重 要 水 防 箇 所							摘 要
			堤 防 (m)				工 作 物 等			
			種 別	左 岸		右 岸		重要度 A	重要度 B	
				重要度 A	重要度 B	重要度 A	重要度 B			
馬 淵 川	馬 淵 川	八 戸 市 南 部 町 三 戸 町	堤 防 高	31,700		31,700				
	土 橋 川	八 戸 市	堤 防 高	3,240		3,240				
	浅 水 川	八 戸 市 五 戸 町 新 郷 村	堤 防 高	25,900		25,900				
			堤防断面	5,000		5,000	3,000			
	如 来 堂 川	南 部 町	堤 防 高	10,200		10,200				
	猿 辺 川	南 部 町	堤 防 高	23,700		23,700		橋 1箇所		
	小 猿 辺 川	三 戸 町	堤 防 高	4,700		4,700				
	熊 原 川	三 戸 町 田 子 町	堤 防 高	19,000	15,600	19,000	15,600	橋 1箇所		
			堤防断面		15,600					
	種 子 川	田 子 町	堤 防 高	8,300		8,300				
堤防断面				500		500				
相 米 川	田 子 町	堤 防 高	5,400		5,400					
杉 倉 川	田 子 町	堤 防 高	10,700		10,700					
五 戸 川	八 戸 市 五 戸 町 新 郷 村	堤 防 高	15,000	15,300	15,000	15,300	橋 3箇所			
		堤防断面	2,000							
	三 川 目 川	新 郷 村	堤 防 高	10,200	1,500	8,200	1,500	橋 1箇所	橋 4箇所	
新 井 田 川	新 井 田 川	八 戸 市	堤 防 高	2,500		2,500				
	松 館 川	八 戸 市 階 上 町	堤 防 高	7,700		7,700				
	頃 卷 川	八 戸 市	堤 防 高	11,800		6,000		橋 4箇所	橋 6箇所	
			堤防断面		2,000		2,000			
古 里 川	八 戸 市	堤 防 高	9,800		9,800		橋 2箇所	橋 11箇所		
計			河 川 数	16	5	16	6	6	3	
			区 間 延 長	199,840	32,900	192,040	32,900	橋 21箇所	橋 21箇所	重 複 考 慮

④ 西北地域県民局

水系名	河川名	水防管理 団体名	重 要 水 防 箇 所						摘 要	
			種 別	堤 防 (m)				工 作 物 等		
				左 岸		右 岸		重要度 A		重要度 B
				重要度 A	重要度 B	重要度 A	重要度 B			
岩 木 川	せばと川	五所川原市	堤防高		100		100			
	相内川	五所川原市	堤防高	5,800		5,800				
			堤防断面	1,000	800	1,300				
	山王川	五所川原市	堤防高	400	1,500	400	1,500			
	桂川	五所川原市	堤防高	2,600		2,600				
			堤防断面			200				
	今泉川	中泊町	堤防高	1,500		1,500				
			堤防断面	1,500	4,000	1,500	4,000			
	昆布掛川	中泊町	堤防高	300		300				
			堤防断面	300		300				
	薄市川	中泊町	堤防高			700				
			堤防断面			700				
	鳥谷川	中泊町	堤防高	3,900		3,900				
			堤防断面	500		500				
	尾別川	中泊町	堤防高	1,000	3,200	1,000	3,200			
			堤防断面	1,000	1,000	1,000	1,000			
	中里川	中泊町	堤防高	4,400		4,400				
			堤防断面	1,200	300	1,200	1,900			
	宮野沢川	中泊町	堤防高	1,000		1,000				
			堤防断面	1,000		1,000				
旧十川	五所川原市	堤防高	8,700		8,700					
金木川	五所川原市	堤防高	8,000		8,000					
		堤防断面	4,800		4,800	2,000				
小田川	五所川原市	堤防高	3,200		3,200					
		堤防断面	3,200	400	3,200	600				

水系名	河川名	水防管理 団体名	重 要 水 防 箇 所						摘 要	
			種 別	堤 防 (m)				工 作 物 等		
				左 岸		右 岸		重要度 A		重要度 B
				重要度 A	重要度 B	重要度 A	重要度 B			
岩 木 川	飯 詰 川	五所川原市	堤 防 高	9,200	400	9,200	400			
			堤防断面	2,300		2,100				
	天 神 川	五所川原市	堤 防 高		1,000		1,000			
			堤防断面							
	十 川	五所川原市 板柳町	堤 防 高	14,800		14,800				
			堤防断面		3,300					
	前田野目川	五所川原市	堤 防 高	3,900		3,900				
			堤防断面	3,900		3,900				
浪 岡 川	板柳町	堤 防 高	1,500		1,500					
		堤防断面	1,500		1,500					
磯 松 川	磯 松 川	五所川原市	堤 防 高	2,200		2,200				
			堤防断面	2,200		2,200				
小 泊 川	小 泊 川	中 泊 町	堤 防 高	2,800		2,800				
			堤防断面	2,800		2,800				
岩 木 川	山 田 川	つがる市	堤 防 高	1,000	4,500	1,000	4,500			
			堤防断面	1,000	10,500	1,000	19,750			
計			河 川 数	19	11	20	10			
			区 間 延 長	77,600	23,200	78,600	30,150			重複考慮

⑤ 西北地域県民局（鱈ヶ沢道路河川事業所）

水系名	河川名	水防管理 団体名	重 要 水 防 箇 所						摘 要	
			種 別	堤 防 (m)				工 作 物 等		
				左 岸		右 岸		重要度 A		重要度 B
重要度 A	重要度 B	重要度 A	重要度 B	重要度 A	重要度 B					
鳴沢川	鳴沢川	鱈ヶ沢町	堤防高		1,600		1,600			
中村川	中村川	鱈ヶ沢町	堤防高		5,080		5,180			
			堤防断面		1,000					
赤石川	沼ノ沢川	鱈ヶ沢町	堤防高		1,650		1,650			
			堤防断面		1,500		2,800			
	恩愛沢川	鱈ヶ沢町	堤防断面		350		500			
小童子川	小童子川	深浦町	堤防断面		200					
磯崎川	磯崎川	深浦町	堤防高		2,500		2,500			
			堤防断面		2,160					
泥川	泥川	深浦町	堤防高	500	1,600	500	1,600			
津梅川	津梅川	深浦町	堤防高		950		950			
計			河川数	1	8	1	7			
			区間延長	500	13,930	500	15,130			重複考慮

⑥ 上北地域県民局

水系名	河川名	水防管理 団体名	重 要 水 防 箇 所						摘 要
			堤 防 (m)				工 作 物 等		
			種 別	左 岸		右 岸			
				重要度 A	重要度 B	重要度 A	重要度 B	重要度 A	
高瀬川	高瀬川	東北町 七戸町	堤防高	3,500	4,600	3,500	4,600		
			堤防断面		3,500		3,500		
	姉沼川	三沢市 六戸町	堤防高	3,400		3,400			
			堤防断面	1,300	1,500	1,300	1,500		
	古間木川	三沢市	堤防高	3,470		3,470			
			堤防断面	1,210	2,100	1,210	2,100		
	流川	東北町	堤防高	300		300			
			堤防断面	300		300			
	砂土路川	十和田市	堤防高	3,800	3,000	3,800	3,000		
			堤防断面	3,800		3,800			
	津花川	東北町	堤防高	300		300			
			堤防断面	300		300			
	土場川	東北町	堤防高	2,000		2,000			
			堤防断面	2,000		2,000			
	赤川	東北町	堤防高	1,800		1,800			
	坪川	七戸町	堤防高	1,000	4,000	1,000	4,000		
			堤防断面	1,000	6,750	1,000			
	中野川	七戸町	堤防高	8,400		8,400			
			堤防断面	5,200		5,200			
	市ノ渡川	七戸町	堤防高	4,200		4,200			
堤防断面			1,000		1,000				
栗ノ木川	七戸町	堤防高	2,400		2,400				
川去川	十和田市 東北町	堤防高	6,050	1,250	6,050	1,250			
大林川	七戸町	堤防高	5,500		5,500				
作田川	七戸町	堤防断面		1,000		1,000			
前川	六ヶ所村	堤防高		900		900			

水系名	河川名	水防管理 団体名	重 要 水 防 箇 所						摘 要	
			種 別	堤 防 (m)				工 作 物 等		
				左 岸		右 岸		重要度 A		重要度 B
				重要度 A	重要度 B	重要度 A	重要度 B			
奥入瀬川	奥入瀬川	十和田市	堤防高	24,500	3,750	24,500	3,750			
			堤防断面	6,100		6,800				
	後藤川	十和田市	堤防高		12,000		12,000			
			堤防断面							
	中里川	十和田市	堤防高	1,300		1,300				
			堤防断面	300	500	300				
	熊の沢川	十和田市	堤防断面				500			
	片淵川	十和田市	堤防高		500		500			
生内川	十和田市	堤防高	3,500		3,500					
藤島川	十和田市	堤防高		900		900				
小林川	十和田市	堤防高	7,000		7,000					
野辺地川	野辺地川	野辺地町	堤防高	11,900		11,900				
			堤防断面	2,700		3,600				
	枇杷野川	野辺地町	堤防高	4,000		4,000				
			堤防断面			800				
	与田川	野辺地町	堤防高	1,600		1,600				
			堤防断面	300		800				
戸鎖川	戸鎖川	六ヶ所村	堤防高	4,900	800	4,900	800			
			堤防断面		800		800			
	室ノ久保川	六ヶ所村	堤防高	2,600		2,600				
桧木川	桧木川	横浜町	堤防高		1,000		1,000			
明神川	明神川	おいらせ町	堤防高	3,500	700	3,500	700			
			堤防断面	3,500		3,500				
一の川	一の川	おいらせ町	堤防高	1,400		1,400				
二の川	二の川	おいらせ町	堤防高	5,100		5,100				
計			堤防断面	26	16	26	16			
			堤防高	117,420	38,650	117,420	35,900		重複考慮	

⑦ 下北地域県民局

水系名	河川名	水防管理 団体名	重 要 水 防 箇 所							摘 要
			種 別	堤 防 (m)				工 作 物 等		
				左 岸		右 岸		重要度 A	重要度 B	
				重要度 A	重要度 B	重要度 A	重要度 B			
田名部川	田名部川	むつ市	堤防高	1,450	2,000	1,450	2,000			
	小川	むつ市	堤防高	4,000		4,000			橋 3箇所	
	女館川	むつ市	堤防高	600		600				
	青平川	東通村	堤防高	1,200	2,000	1,200	2,000			
	目名川	東通村	堤防高	600	1,500	1,600	1,500			
			堤防断面	600		600				
冷水沢川	東通村	堤防高		500		500				
今泉川	今泉川	むつ市	堤防高	4,900		5,500		橋 2箇所		
	松田川	むつ市	堤防高	1,800		1,800				
	天狗川	むつ市	堤防高	800		500				
川内川	川内川	むつ市	堤防高	7,500		5,000				
戸沢川	戸沢川	むつ市	堤防高	2,000		2,000				
	柳ノ沢川	むつ市	堤防高		300		300		橋 1箇所	
奥戸川	奥戸川	大間町	堤防高		900		900			
	小川代川	大間町	堤防高	1,000	500	1,000	500			
堤防断面						830				
野牛川	野牛川	東通村	堤防高	1,700		1,700				
	石釜沢	東通村	堤防高	500	700	500	700			
老部川	老部川	東通村	堤防高	1,200		1,200				
大畑川	大畑川	むつ市	堤防高	2,000		2,200				
材木川	材木川	大間町	堤防高	1,000	2,100	1,000	2,100			
			堤防断面			180				
古佐井川	古佐井川	佐井村	堤防高		1,000		1,000			
大佐井川	大佐井川	佐井村	堤防高	1,550		3,250				
福浦川	福浦川	佐井村	堤防高	1,600		1,250		橋 1箇所	橋 1箇所	

水系名	河川名	水防管理 団体名	重 要 水 防 箇 所							摘 要
			種 別	堤 防 (m)				工 作 物 等		
				左 岸		右 岸		重要度 A	重要度 B	
				重要度 A	重要度 B	重要度 A	重要度 B			
脇野沢川	脇野沢川	むつ市	堤防高	5,100		5,100		橋 2箇所	橋 1箇所	
			堤防断面		740		2,190			
男 川	男 川	むつ市	堤防高	2,600		2,600				
			堤防断面			180				
宿野部川	宿野部川	むつ市	堤防高	2,500		2,500			橋 1箇所	
大荒川	大荒川	むつ市							橋 1箇所	
計			河川数	21	11	21	11	3	6	
			区間 延長	45,600	11,500	45,950	11,500	橋 5箇所	橋 8箇所	重複考慮

(2) 海岸（海岸保全区域）河口部除く

海岸線	市町村名	計			国土交通省所管		
		海岸線延長	指定済延長	海岸保全施設のある区域の延長	水管理・国土保全局		
					海岸線延長	指定済延長	海岸保全施設のある区域の延長
		m	m	m	m	m	m
津 軽	深 浦 町	88,017	48,528	30,041	42,433	13,415	6,446
	鯨ヶ沢町	13,373	11,726	7,649	5,209	4,905	4,292
	つがる市	24,363	1,656	1,882	21,735	835	1,319
	五所川原市	14,850	8,401	3,332	10,529	4,395	2,752
	中泊町	33,135	9,419	4,669	12,335	3,726	683
	今別町	25,984	13,415	9,534	13,168	8,303	5,494
	外ヶ浜町	29,261	22,714	16,018	16,723	15,440	9,921
	計	228,983	115,859	73,125	122,132	51,019	30,907
陸奥湾	外ヶ浜町	14,781	13,862	12,774	12,153	12,153	11,415
	蓬田村	9,974	8,138	7,530	6,840	6,713	6,437
	青森市	42,331	22,924	21,898	10,853	10,157	13,911
	平内町	54,992	39,830	18,214	31,467	20,545	8,221
	野辺地町	20,750	19,069	11,083	10,785	10,785	6,158
	横浜町	22,955	20,202	9,407	15,000	12,920	5,832
	むつ市	89,967	46,151	37,001	48,282	20,661	18,420
	計	255,750	170,176	117,907	135,380	93,934	70,394
下北八戸	佐井村	40,646	9,088	4,304	27,714	2,430	1,822
	大間町	19,817	14,066	8,660	6,363	5,812	4,278
	風間浦村	23,469	13,802	11,223	16,232	9,289	7,965
	むつ市	24,758	13,042	10,968	16,604	6,510	6,403
	東通村	70,711	20,098	9,514	54,561	14,080	6,876
	六ヶ所村	35,609	12,891	2,714	8,648	650	488
	三沢市	26,185	17,394	6,334	21,783	15,750	4,782
	おいらせ町	8,665	7,881	6,826	7,777	7,700	6,826
	八戸市	52,010	14,068	6,378	17,265	3,541	2,020
	階上町	7,002	3,715	1,745	2,109	2,109	1,247
計	308,872	126,045	68,666	179,056	67,871	42,707	
合計		793,605	412,080	259,698	436,568	212,824	144,008

令和4年3月31日 現在

国土交通省所管			農 林 水 産 省 所 管					
港 湾 局			農 村 振 興 局			水 産 庁		
海岸線延長	指定済延長	海岸保全施設のある区域の延長	海岸線延長	指定済延長	海岸保全施設のある区域の延長	海岸線延長	指定済延長	海岸保全施設のある区域の延長
m	m	m	m	m	m	m	m	m
7,677	4,765	3,644	15,627	15,617	14,310	22,280	14,731	5,641
2,714	1,684	448				5,450	5,137	2,909
660	0	0				1,968	821	563
						4,321	4,006	580
						20,800	5,693	3,986
						12,816	5,112	4,040
						12,538	7,274	6,097
11,051	6,449	4,092	15,627	15,617	14,310	80,173	42,774	23,816
						2,628	1,709	1,359
						3,134	1,425	1,093
25,548	10,092	6,253				5,930	2,675	1,734
5,015	6,497	2,745				18,510	12,788	7,248
7,006	6,622	3,967				2,959	1,662	958
			1,100	1,100	1,100	6,855	6,182	2,475
25,211	14,256	10,795	1,265	1,265	1,265	15,209	9,969	6,521
62,780	37,467	23,760	2,365	2,365	2,365	55,225	36,410	21,388
						12,932	6,658	2,482
6,599	4,440	2,018	420	365	365	6,435	3,449	1,999
			1,452	1,321	1,321	5,785	3,192	1,937
						8,154	6,532	4,565
3,923	0	0				12,227	6,018	2,638
12,473	8,319	400				14,488	3,922	1,826
						4,402	1,644	1,552
						888	181	0
19,527	7,476	4,180				15,218	3,051	178
						4,893	1,606	498
42,522	20,235	6,598	1,872	1,686	1,686	85,422	36,253	17,675
116,353	64,151	34,450	19,864	19,668	18,361	220,820	115,437	62,879

(3) ため池

令和4年3月現在

番号	ため池名称	市町村	所在地	堤高 m	堤長 m	貯水量 m ³	灌漑面積 ha	防災 重点 ため池
1	磯部2号	青森市	大字四戸橋字磯部245-1	1.3	50.0	3,840	0.0	
2	孫内第一溜池	青森市	大字孫内字山科160-37	3.5	30.0	4,000	0.0	
3	万十郎堤	青森市	四戸橋字磯部243-525地先	3.0	70.0	3,600	0.1	
4	山城ため池	青森市	大字六枚橋字山越289	6.0	90.0	14,520	80.0	
5	大堤	青森市	大字西田沢字山辺225-93地先	6.0	160.0	174,100	30.0	●
6	野木和湖	青森市	大字羽白字野木和58-9地先	4.0	210.0	93,100	5.0	●
7	第1下堤	青森市	大字岡町字宮本6-1地先	2.0	50.0	2,400	8.0	
8	山下ため池	青森市	大字宮田字山下	5.2	200.0	15,600	23.0	●
9	新堤(下堤)	青森市	大字三内字沢部	2.0	30.0	5,880	1.0	●
10	中堤	青森市	大字三内字沢部	1.5	50.0	3,600	0.0	
11	上堤1号ため池	青森市	大字三内字沢部	2.0	75.0	2,160	0.0	
12	上堤2号ため池	青森市	大字新城字平岡	2.0	50.0	87,120	0.0	●
13	幸畑貯水池	青森市	大字幸畑字阿部野164	2.0	100.0	3,000	2.0	●
14	田代第2ため池	青森市	大字駒込字深沢990付近	4.2	150.0	177,840	0.0	
15	小館ため池	青森市	大字小館字桜苅3	4.0	66.0	2,880	8.0	●
16	田代第3ため池	青森市	大字駒込字深沢	3.5	150.0	42,400	0.0	
17	磯部1号	青森市	大字四戸橋字磯部245-1	1.4	44.0	1,200	0.0	
18	笹橋溜池	青森市	大字内真部字山下77-2付近	3.0	31.0	1,800	7.0	
19	田家堤2号	青森市	大字奥内字宮田305-1他	2.0	130.0	3,000	4.0	
20	丸山5号溜池	青森市	大字三内字丸山地内	3.0	60.0	3,600	1.0	
21	二股1号溜池	青森市	大字岩渡字熊沢14付近	2.0	66.0	1,200	2.0	
22	そでの堤	青森市	大字奥内字宮田378-15外	5.0	40.0	12,000	80.0	
23	田家堤1号	青森市	大字奥内字宮田305-1他	2.0	140.0	6,600	4.0	
24	第1根っ子堤	青森市	大字六枚橋字山越305-2付近	2.0	48.0	1,200	1.0	
25	丸山第2溜池	青森市	大字三内字丸山413-284地先	3.0	63.0	1,800	1.0	
26	中村堤	青森市	大字新城字平岡250-380付近	3.5	37.0	2,160	2.0	
27	川重1号堤	青森市	大字沢山字平野130付近	2.5	27.0	1,200	4.0	
28	小金沢ダム	青森市	大字駒込字桐ノ沢	21.0	100.0	72,600	21.0	●
29	専次郎堤	青森市	大字西田沢字山辺150	2.4	55.0	2,160	1.0	
30	第1新堤	青森市	大字羽白字沢田186地先	2.8	80.0	6,720	2.0	
31	小谷1号溜池	青森市	大字岩渡字熊沢	1.4	42.0	1,080	3.0	
32	小谷2号溜池	青森市	大字岩渡字小谷29	1.6	58.0	960	4.0	
33	干潟溜池	青森市	大字瀬戸子字神田274	1.6	36.0	1,080	1.0	
34	又八堤	青森市	大字羽白字野木和58-244付近	2.5	50.0	960	0.1	
35	第2新堤	青森市	大字西田沢字山辺207-1	3.3	23.0	960	4.0	
36	左堰堤	青森市	大字左堰字大科308,309	1.6	76.0	16,136	10.2	
37	板野堤	青森市	大字羽白字沢田	6.2	180.0	53,568	11.0	●
38	第三下堤	青森市	大字岡町字宮本88-117	2.5	40.0	6,720	1.0	
39	矢田溜池	青森市	大字矢田字山野井44付近	3.6	70.0	11,088	4.6	●
40	蛭谷第一号溜池	青森市	大字浅虫字蛭谷317,318	4.2	46.0	6,624	2.0	●
41	丸山3号溜池	青森市	大字三内字丸山413-296付近	3.1	45.0	3,240	0.0	
42	イカマリ3号溜池	青森市	大字岩渡字イカマリ4	3.3	38.0	3,100	2.4	
43	イカマリ4号溜池	青森市	大字岩渡字熊沢124-4地先	3.5	30.0	1,440	2.4	
44	勘七溜池	青森市	大字細越字長沢1	3.4	90.0	8,165	3.5	
45	牛旁畑堤	青森市	大字諏訪沢字山辺6地先	5.0	110.0	35,640	11.9	●
46	石河原堤	青森市	大字諏訪沢字山辺27	4.4	160.0	50,688	6.8	●
47	磯部3号	青森市	大字四戸橋字磯部245-3	2.0	55.0	8,910	0.0	
48	第2根っ子堤	青森市	大字六枚橋字山越305-2付近	2.0	40.0	2,160	0.0	
49	孫堤	青森市	大字西田沢字沖津352	2.7	84.0	20,966	1.6	●
50	丸山1号溜池	青森市	大字細越字栄山75-118付近	3.1	22.0	2,534	0.2	
51	二股3号溜池	青森市	大字岩渡字熊沢6付近	2.0	34.0	857	0.0	
52	伝助堤	青森市	大字駒込字月見野400	2.6	85.0	9,180	3.0	●
53	金浜溜池	青森市	大字大別内字葛野196-1	2.0	50.0	6,816	4.0	●
54	岩渡第1溜池	青森市	大字孫内字北原160-266付近	5.5	40.0	23,000	0.3	
55	久栗坂第1溜池	青森市	大字久栗坂字浜田532	5.0	40.0	4,400	0.1	
56	野内第1溜池	青森市	大字野内字野内鈴森147	1.7	120.0	1,000	0.1	
57	矢田第2溜池	青森市	大字矢田字牧野100-3,100-6	0.9	50.0	140	0.1	
58	矢田第3溜池	青森市	大字矢田字菖蒲沢52付近	2.0	20.0	1,700	0.1	
59	篠ヶ沢溜池(2)	青森市	浪岡大字徳才子字山本173	3.6	49.0	12,000	11.0	●
60	篠ヶ沢溜池(1)	青森市	浪岡大字徳才子字山本174	5.8	80.0	16,900	11.0	●
61	札沢溜池	青森市	浪岡大字長沼字北藤巻66	3.0	73.0	4,800	5.0	●
62	すずめっこ溜池	青森市	浪岡大字吉野田字木戸口12-128地先	3.7	33.0	3,600	37.0	●
63	大沢溜池(2)	青森市	浪岡大字長沼字南藤巻102	5.0	55.0	14,400	27.0	
64	宇之助ため池	青森市	浪岡大字高屋敷字社本12	3.5	116.0	40,800	13.0	●
65	志根無堤(1)	青森市	浪岡大字杉沢字山下69	4.6	133.0	25,600	10.0	●
66	山下溜池(1)	青森市	浪岡大字杉沢字山下70	2.0	55.0	4,800	10.0	
67	大板橋溜池(2)	青森市	浪岡大字五本松字板橋120-2	6.6	135.0	28,300	20.0	
68	惣工門堤(1)	青森市	浪岡大字杉沢山元450	5.6	124.0	40,000	10.0	●

番号	ため池名称	市町村	所在地	堤高 m	堤長 m	貯水量 m ³	灌漑面積 ha	防災 重点 ため池
69	惣工門溜池(2)	青森市	浪岡大字杉沢字山元65	4.5	37.0	5,500	10.0	●
70	工藤池(1)	青森市	浪岡大字杉沢字山元4	2.5	56.0	2,400	1.0	●
71	小板橋溜池(3)	青森市	浪岡大字杉沢字小板橋150	1.6	55.0	2,200	1.3	
72	小板橋溜池(1)	青森市	浪岡大字五本松字平野220-4地先	3.7	66.0	2,000	5.0	
73	次郎兵衛溜池(3)(籠野堤)	青森市	浪岡大字杉沢字山元453	6.3	95.0	52,800	19.0	●
74	甚助溜池	青森市	浪岡大字橋沢字上野196	2.8	119.0	3,300	2.0	
75	対馬溜池	青森市	浪岡大字橋沢字上野194	1.9	80.0	9,000	1.0	
76	宝溜池	青森市	浪岡大字郷山前	5.5	82.0	98,000	78.0	●
77	ザル溜池	青森市	浪岡大字銀字杉田39	3.5	450.0	56,000	82.0	●
78	又坂溜池	青森市	浪岡大字本郷字田ノ沢95-52地先	3.7	55.0	6,200	1.0	●
79	丸山堤	青森市	浪岡大字大釈迦字沢田34-1	4.0	50.0	1,300	0.5	
80	吉野田新溜池	青森市	浪岡大字吉野田字蛭沢48-1	7.1	133.0	432,000	78.0	●
81	大堤	青森市	浪岡大字高屋敷字元	4.0	164.0	38,400	30.0	●
82	大板橋溜池	青森市	浪岡大字杉沢字大板橋55	4.0	68.0	8,040	0.0	
83	宮田溜池(長池)	青森市	浪岡大字銀字杉田2	3.6	120.0	14,880	82.0	●
84	六郎溜池	青森市	浪岡大字銀字杉田3	2.2	95.0	6,480	82.0	●
85	後藤堤	青森市	浪岡大字大釈迦字山本46	2.8	32.0	2,760	2.0	●
86	すずめ上堤	青森市	浪岡大字大杉字大板橋	3.0	42.0	2,760	0.0	
87	豊次郎堤	青森市	浪岡大字五本松字大板橋1	5.0	30.0	1,200	0.0	
88	山田堤(1)	青森市	青森市浪岡大字五本松字大板橋1	3.0	34.0	1,200	0.0	
89	小板橋溜池	青森市	浪岡大字五本松字萩原20	4.0	86.0	7,080	8.0	●
90	浅沢堤	青森市	浪岡大字本郷字田ノ沢1	4.0	84.0	6,960	8.0	
91	姥溜池	青森市	浪岡大字下石川字平野116	6.1	550.0	130,800	51.5	●
92	三太溜池	青森市	浪岡大字吉野田字鏡沢12	10.1	110.0	272,024	40.0	●
93	熊沢溜池	青森市	浪岡大字吉野田字鏡沢12	5.5	139.0	438,354	78.0	●
94	六万溜池(中)	青森市	浪岡大字徳才字山本172	3.0	26.0	1,440	30.0	
95	六万溜池(下)	青森市	浪岡大字徳才字山本172	3.7	41.0	4,872	30.0	
96	小沢溜池(2)	青森市	浪岡大字長沼字南藤巻98	3.0	70.0	10,800	15.0	●
97	小沢溜池(1)	青森市	浪岡大字長沼字南藤巻99	4.6	100.0	20,586	15.0	●
98	大沢溜池(1)	青森市	浪岡大字長沼字南藤巻102	4.0	75.0	17,010	50.0	
99	スネム堤	青森市	浪岡大字杉沢字山下69	2.6	44.0	3,124	0.1	
100	大板橋溜池(3)	青森市	浪岡大字杉沢字大板橋	2.6	170.0	20,160	20.0	●
101	次郎兵衛溜(2)	青森市	浪岡大字杉沢字山元451	2.3	22.0	420	19.0	●
102	新溜池	青森市	浪岡大字銀字杉田1	5.7	165.0	52,272	82.0	●
103	長笠溜池(2)	青森市	浪岡大字女鹿沢字野尻	3.0	25.0	2,640	21.0	●
104	長溜池(葦池)	青森市	浪岡大字銀字杉田7	2.4	166.0	30,240	82.0	●
105	小板橋堤(2)	青森市	浪岡大字五本松字平野220-4地先	3.1	36.0	1,980	0.0	
106	八見沢堤	青森市	浪岡大字大釈迦字沢田127	4.0	44.0	9,000	1.2	●
107	山田堤2	青森市	浪岡大字五本松字藤林13-1地先	2.4	24.0	1,425	0.4	
108	吉内第1溜池	青森市	浪岡大字吉内字杉ノ沢5-1	4.0	46.0	8,200	0.3	●
109	本郷第1溜池	青森市	浪岡大字本郷字牧ノ沢50-216	2.0	30.0	530	0.1	
110	篠ヶ沢溜池3	青森市	浪岡大字徳才字山本170-17	20.0	50.0	11,600	0.4	●
111	長内堤	弘前市	大字十腰内字猿沢	2.8	43.0	3,800	1.0	
112	仁田堤	弘前市	大字十面沢字轡7	2.6	37.0	3,600	2.0	
113	鍋川溜池	弘前市	大字十腰内字猿沢	7.9	118.4	94,000	50.0	●
114	今堤(下)	弘前市	大字十腰内字猿沢	5.2	48.0	4,400	1.0	
115	砂沢溜池(上)	弘前市	大字三和字下池神141	9.5	868.0	1,585,200	343.0	●
116	中畑溜池	弘前市	大字三和字下恋塚185	4.0	188.0	15,600	6.0	
117	権左エ門溜池	弘前市	大字三和字下恋塚183-1	6.0	74.0	7,200	6.0	
118	沢辺溜池	弘前市	大字鬼沢字山ノ越246	2.7	50.0	2,400	3.0	●
119	下溜池(大開3)	弘前市	大字貝沢字沢辺	2.8	66.0	1,800	15.0	
120	背鍋溜池	弘前市	大字小友字神原	3.3	96.0	16,800	15.0	
121	金山3号堤	弘前市	大字鬼沢字山ノ越165	3.5	57.0	6,000	2.0	●
122	金山2号堤	弘前市	大字鬼沢字山の越	3.6	48.0	3,600	1.0	
123	金山1号堤	弘前市	大字鬼沢字山ノ越167	3.0	75.0	6,000	2.0	●
124	猿沢溜池	弘前市	大字鬼沢字猿沢206	4.4	66.0	4,800	1.0	
125	ラッパ溜池	弘前市	大字高杉字平山127番地	3.0	91.0	9,600	2.0	
126	長兵衛堤	弘前市	大字中別所字平山	3.0	107.0	3,800	3.0	
127	七戸溜池	弘前市	大字中別所字向野133	6.5	150.0	10,800	18.0	●
128	松の木溜池	弘前市	大字高杉字山下168	7.0	124.0	16,800	16.0	●
129	高野堤	弘前市	大字高野	5.7	96.0	90,000	5.0	
130	まわり溜池	弘前市	大字悪戸字中野158	4.5	70.0	12,000	1.0	●
131	中野堤	弘前市	大字悪戸字中野210	3.0	58.0	9,600	1.0	●
132	悪戸堤	弘前市	大字悪戸字中野227	3.5	50.0	12,000	1.0	●
133	芦野堤	弘前市	大字悪戸字中野266	3.0	63.0	7,200	1.0	●
134	下茂兵衛堤	弘前市	大字小沢字大開西7	4.2	77.0	10,800	9.0	●
135	上茂兵衛堤	弘前市	大字小沢字大開西8-1	2.1	73.0	3,600	9.0	
136	後山溜池	弘前市	大字坂元字山下87	8.0	105.0	36,000	47.0	●
137	小館堤	弘前市	大字清水富田字根子尾沢	2.4	46.0	6,000	1.0	
138	から堤	弘前市	大字悪戸字後沢	3.8	104.0	3,700	4.0	
139	寺ヶ沢1号	弘前市	大字大沢字外寺ヶ沢	5.2	39.0	1,300	7.0	
140	新堤	弘前市	大字大沢字新溜池1-1	5.6	177.0	16,900	25.0	●
141	堤ヶ沢堤(下)	弘前市	大字大沢字堤ヶ沢2	5.5	50.0	5,800	25.0	●
142	熊の沢溜池	弘前市	大字薬師堂字糠森53-68	8.0	25.0	9,600	20.0	●
143	寺ヶ沢2号溜池	弘前市	大字大沢字外寺ヶ沢	2.7	49.0	2,400	7.0	
144	中村堤	弘前市	大字十腰内字猿沢	3.3	80.0	2,040	1.6	
145	丸岡堤	弘前市	大字十腰内字猿沢	2.4	49.0	3,120	1.0	
146	和島堤	弘前市	大字十腰内字猿沢	4.5	43.0	5,640	4.0	
147	佐藤堤	弘前市	大字十腰内字猿沢2836-1	2.3	42.0	2,880	0.0	
148	長内堤	弘前市	大字鬼沢字猿沢	1.1	83.0	8,040	1.0	
149	砂沢溜池(上-2)	弘前市	大字三和字下池神	3.7	100.0	6,000	343.0	
150	砂沢溜池(上-1)	弘前市	大字三和字下池神	2.2	32.0	3,000	343.0	
151	藤田堤	弘前市	大字高杉字神原	2.5	55.0	2,400	0.0	
152	赤道池	弘前市	大字高杉字神原213	6.1	191.0	14,400	20.0	●

番号	ため池名称	市町村	所在地	堤高 m	堤長 m	貯水量 m ³	灌漑面積 ha	防災 重点 ため池
331	作左エ門溜池	五所川原市	大字飯詰字影日沢	11.5	86.0	325,080	38.4	●
332	大毛沢溜池	五所川原市	大字飯詰字朝日沢田	7.0	100.0	114,480	38.4	●
333	堺野沢溜池	五所川原市	大字松野木字福泉	10.2	317.0	1,028,160	118.0	●
334	下溜池	五所川原市	大字福山字美吉	3.0	165.0	72,000	68.0	●
335	原子溜池	五所川原市	大字原子字山元	7.3	185.5	289,476	145.0	●
336	山道溜池	五所川原市	大字原子字山元	10.0	185.0	638,400	145.0	●
337	高野大溜池	五所川原市	大字高野字広野	10.0	380.0	1,197,000	96.0	●
338	よごしない溜池	五所川原市	大字毘沙門字上熊石	3.0	49.0	4,704	4.2	●
339	下岩崎1号	五所川原市	大字下岩崎字尾花原	2.4	77.0	25,596	3.5	●
340	成戸の沼	五所川原市	大字藻川字間手川	3.0	50.0	9,000	2.8	●
341	五ッ沼	五所川原市	大字藻川字千年	3.3	48.0	3,870	0.0	●
342	千年沼	五所川原市	大字藻川字千年	2.5	50.0	5,400	1.2	●
343	五ッ沼	五所川原市	大字藻川字千年	2.5	47.0	5,076	0.7	●
344	五ッ沼	五所川原市	大字藻川字千年	3.5	47.0	7,614	1.0	●
345	長浜沼	五所川原市	大字藻川字千年	2.8	24.0	2,649	0.9	●
346	桑田沼	五所川原市	大字藻川字千年	3.3	82.0	9,643	0.1	●
347	千年溜池	五所川原市	大字藻川字千年	2.5	100.0	10,800	0.9	●
348	千年溜池	五所川原市	大字藻川字千年	3.0	65.0	7,800	0.9	●
349	十和田沼	五所川原市	大字藻川字千年	3.5	125.0	22,500	1.0	●
350	長沼	五所川原市	大字高瀬字一本柳	3.8	48.0	25,920	7.0	●
351	丸沼	五所川原市	大字高瀬字一本柳	3.5	60.0	14,400	6.5	●
352	牧野沢溜池	五所川原市	大字飯詰字影日沢	6.0	74.0	53,280	720.0	●
353	ジュンサイ溜池	五所川原市	大字松野木字影日	2.6	71.0	5,538	5.0	●
354	前溜池補助	五所川原市	大字松野木字堤ヶ沢	6.4	76.0	21,600	60.0	●
355	館ノ沢溜池	五所川原市	大字原子字紅葉	7.5	205.0	72,000	145.0	●
356	下岩崎3号	五所川原市	大字下岩崎字尾花原	4.2	62.0	9,000	0.2	●
357	五ッ沼	五所川原市	大字藻川字千年	4.0	80.0	33,600	1.0	●
358	朝日沢田(上の溜池)	五所川原市	大字飯詰字沢田	2.2	27.0	2,916	0.0	●
359	六助上溜池	五所川原市	大字羽野木沢	4.0	55.0	7,500	28.0	●
360	野崎下溜池	五所川原市	大字米田字八重田	4.0	80.0	23,400	8.0	●
361	飯詰石田溜池	五所川原市	大字飯詰字石田	1.1	100.0	2,717	0.3	●
362	飯詰沢田第1溜池	五所川原市	大字飯詰字沢田	0.0	60.0	4,983	0.6	●
363	飯詰沢田第2溜池	五所川原市	大字飯詰字沢田	2.0	20.0	745	0.1	●
364	飯詰沢田第3溜池	五所川原市	大字飯詰字石田	3.0	50.0	377	0.1	●
365	飯詰沢田第4溜池	五所川原市	大字飯詰字沢田	5.0	38.0	96	0.1	●
366	露切溜池	五所川原市	金木町	3.2	59.0	5,280	3.0	●
367	神明溜池	五所川原市	金木町	1.4	39.0	3,600	2.0	●
368	第一弥次郎溜池	五所川原市	金木町中柏木鑑石	4.5	131.0	38,400	11.0	●
369	第二弥次郎溜池	五所川原市	金木町中柏木鑑石	3.2	107.0	28,800	11.0	●
370	三左エ門溜池	五所川原市	金木町嘉瀬	7.2	106.0	90,720	2.0	●
371	栄作溜池	五所川原市	金木町川倉	3.6	96.0	13,200	24.5	●
372	十三溜池	五所川原市	金木町町湯の川	3.0	46.0	9,000	45.0	●
373	湯ノ川溜池	五所川原市	金木町湯の川	2.0	35.0	2,760	2.0	●
374	葉師溜池	五所川原市	金木町	3.4	116.0	24,480	5.0	●
375	沢田溜池	五所川原市	金木町大東ヶ丘	3.1	35.0	7,440	3.0	●
376	大東ヶ丘第一溜池	五所川原市	金木町中柏木不動野	2.0	73.0	3,600	3.0	●
377	弘大第2溜池	五所川原市	金木町岩見	2.6	84.0	6,240	0.0	●
378	なしろ沢溜池	五所川原市	金木町中柏木字不動野	3.2	70.0	7,680	8.0	●
379	中柏木第2溜池	五所川原市	金木町中柏木字不動野	1.8	32.0	3,240	0.0	●
380	中ノ溜池	五所川原市	金木町中柏木字不動野	5.0	31.0	2,880	2.0	●
381	せいび溜池	五所川原市	金木町中柏木字不動野	2.5	34.0	1,800	2.0	●
382	中ノ溜池	五所川原市	金木町中柏木字不動野	6.0	49.0	15,480	15.0	●
383	南沢溜池	五所川原市	金木町中柏木字不動野	3.4	42.0	9,000	7.0	●
384	下野田溜池	五所川原市	金木町中柏木字不動野	3.4	64.0	12,360	8.0	●
385	釜池溜池	五所川原市	金木町中柏木鑑石	2.8	31.0	5,040	43.0	●
386	川倉第一溜池	五所川原市	金木町川倉	3.0	33.0	3,600	2.0	●
387	川倉開拓第二溜池	五所川原市	金木町川倉	2.6	26.0	2,520	2.0	●
388	一番溜池	五所川原市	金木町喜良市芦ヶ沢	2.8	72.0	11,760	1.0	●
389	上ノ溜池	五所川原市	金木町中柏木字不動野	3.6	28.0	6,480	1.0	●
390	第二ノ溜池	五所川原市	金木町中柏木字不動野	4.6	38.0	5,520	4.0	●
391	第一ノ溜池	五所川原市	金木町中柏木字不動野	3.0	28.0	3,600	0.0	●
392	上野田ノ溜池	五所川原市	金木町中柏木	4.2	55.0	10,080	0.0	●
393	中柏木温水溜池	五所川原市	金木町中柏木鑑石	3.2	43.0	7,680	2.0	●
394	金山溜池	五所川原市	金木町喜良市	4.0	23.0	4,080	4.0	●
395	金造溜池	五所川原市	金木町中柏木鑑石	0.0	0.0	0	0.0	●
396	羽野木沢溜池	五所川原市	金木町川倉字字田野	5.6	236.0	191,520	45.0	●
397	女坂溜池	五所川原市	金木町川倉字女坂	10.2	35.0	114,000	65.0	●
398	藤枝溜池	五所川原市	金木町藤枝	4.5	512.0	1,818,900	90.0	●
399	清久溜池	五所川原市	金木町嘉瀬雲雀野	4.9	310.0	453,100	120.0	●
400	三ノ溜池	五所川原市	金木町中柏木鑑石	7.2	201.0	311,040	41.0	●
401	鹿ノ子溜池	五所川原市	金木町喜良市字小田川山	11.6	122.5	288,000	62.0	●
402	外ヶ沢下溜池	五所川原市	金木町川倉	4.7	50.0	14,952	10.0	●
403	外ヶ沢上溜池	五所川原市	金木町川倉	5.4	48.0	51,120	186.0	●
404	大東ヶ丘第四溜池	五所川原市	金木町字芦野	3.2	96.0	12,240	3.0	●
405	角田溜池	五所川原市	金木町喜良市字坂本	2.9	180.0	111,360	2.7	●
406	清溜池	五所川原市	金木町中柏木	3.0	33.0	5,280	1.3	●
407	根五郎沢溜池	五所川原市	金木町中柏木	3.6	59.0	21,600	41.0	●
408	大東ヶ丘第3溜池	五所川原市	金木町字芦野	4.1	32.0	1,476	0.0	●
409	弘大第1溜池	五所川原市	金木町	0.0	0.0	0	0.0	●
410	中村溜池	五所川原市	金木町嘉瀬端山崎	1.8	28.0	1,930	1.2	●
411	川倉開拓第1溜池	五所川原市	金木町川倉	1.5	10.0	101	0.1	●
412	川倉開拓第2溜池	五所川原市	金木町川倉	1.4	15.0	181	1.0	●
413	女坂第1溜池	五所川原市	金木町川倉	0.0	25.0	715	0.1	●
414	芦野第1溜池	五所川原市	金木町芦野	0.0	120.0	2,093	0.3	●
415	芦野第2溜池	五所川原市	金木町芦野	0.0	70.0	1,237	0.2	●
416	大東ヶ丘第5溜池	五所川原市	金木町芦野	1.6	150.0	4,577	0.5	●
417	大東ヶ丘第6溜池	五所川原市	金木町喜良市	0.6	10.0	521	0.1	●
418	大東ヶ丘第7溜池	五所川原市	金木町喜良市	1.0	10.0	461	0.1	●
419	大東ヶ丘第8溜池	五所川原市	金木町喜良市	0.2	20.0	537	0.1	●

番号	ため池名称	市町村	所在地	堤高 m	堤長 m	貯水量 m ³	灌漑面積 ha	防災 重点 ため池
420	大東ヶ丘第9溜池	五所川原市	金木町喜良市	0.0	20.0	385	0.1	
421	大東ヶ丘第10溜池	五所川原市	金木町喜良市	0.3	35.0	761	0.1	
422	大東ヶ丘第11溜池	五所川原市	金木町喜良市	1.0	30.0	1,061	0.2	
423	大東ヶ丘第12溜池	五所川原市	金木町喜良市	0.3	70.0	594	0.1	
424	第2荒溜池	五所川原市	大字毘沙門字上熊石	0.8	30.0	453	0.1	
425	女坂第2溜池	五所川原市	金木町倉女坂	10.0	20.0	313	0.1	
426	三浦福蔵溜池	五所川原市	相内実取	1.8	61.0	25,200	1.0	
427	柏谷利美溜池	五所川原市	相内	3.5	51.0	52,800	0.0	
428	鷺坂溜池	五所川原市	磯松唐皮	2.6	47.0	2,280	1.0	
429	四窪溜池	五所川原市	磯松唐皮	4.0	82.0	16,800	5.0	
430	松太郎溜池	五所川原市	磯松唐皮	3.1	47.0	1,920	1.0	
431	桂川溜池	五所川原市	磯松唐皮	2.4	80.0	0	30.0	
432	唐皮溜池	五所川原市	磯松唐皮	3.1	76.0	39,600	7.0	
433	大沼溜池	五所川原市	相内岩井	6.4	180.0	518,544	16.4	●
434	すり鉢沼	五所川原市	相内岩井	2.5	21.0	6,000	3.0	
435	湯ノ沢溜池	五所川原市	相内岩井	3.0	50.0	13,320	1.5	
436	山王坊溜池	五所川原市	相内桂川	8.2	36.0	29,810	13.0	
437	露草溜池	五所川原市	相内	3.2	170.0	74,400	4.8	
438	山田政次郎溜池	五所川原市	磯松唐皮	2.5	36.0	7,200	0.4	
439	ニッ沼1号	五所川原市	相内岩井	2.5	77.0	7,680	0.0	
440	ニッ沼2号	五所川原市	相内岩井	0.8	75.0	1,620	0.0	
441	磯野溜池	五所川原市	磯松磯野153-1	3.3	46.0	5,760	0.0	
442	唐川第2溜池	五所川原市	磯松唐皮	0.0	10.0	5,616	0.7	
443	大沼第2溜池	五所川原市	相内岩井	0.0	250.0	8,246	0.9	●
444	実取溜池	五所川原市	相内実取	2.5	30.0	1,121	0.1	
445	有信第2溜池	十和田市	大字大沢田字有信山32-5	7.1	47.0	2,760	7.0	
446	立崎部落溜池	十和田市	大字立崎字立崎48-1	6.0	70.0	14,400	25.0	
447	第1双狩堤	十和田市	大字大沢田字池ノ平1-233	5.5	74.0	14,400	6.0	
448	樋口溜池	十和田市	大字洞内字樋口235-1	5.0	126.0	27,000	1.0	
449	高清水溜池	十和田市	大字相坂字高清水19-4	6.0	100.0	30,000	300.0	●
450	第2沖山溜池	十和田市	大字八斗沢字家の下774-2	8.0	26.0	21,600	9.0	
451	平林溜池	十和田市	大字切田字平林129	4.0	22.0	2,400	13.0	
452	大沼溜池	十和田市	大字沢田字種井沢134	2.0	45.0	12,000	18.0	
453	杉ノ木溜池	十和田市	大字大不動字堤頭4	3.9	24.0	2,400	1.0	
454	万内溜池	十和田市	大字米田字万内15-2	2.4	62.0	1,400	5.0	
455	野月溜池	十和田市	大字米田字雨沼160	2.7	70.0	14,600	6.0	
456	斗沢(直)溜池	十和田市	大字切田字ハノキ久保12-2	1.8	37.0	1,380	1.1	
457	第1斗沢(義)溜池	十和田市	大字切田字ハノキ久保10-4	1.6	66.0	1,536	1.0	
458	小笠原(誠)溜池	十和田市	大字切田字見世103-3	0.9	30.0	1,300	0.0	
459	小笠原(倉)溜池	十和田市	大字切田字見世107	3.0	48.0	2,800	0.4	
460	第2小笠原(政)溜池	十和田市	大字切田字見世45-2	3.0	48.0	2,800	1.0	
461	長沼溜池	十和田市	大字大不動字柏木145	3.0	152.0	7,200	1.0	
462	松谷沢溜池	十和田市	大字大不動字柏木171	7.6	71.0	8,400	4.0	
463	第1長谷地溜池	十和田市	大字切田字堀熊9-7	3.0	39.0	8,304	2.4	
464	第2堀熊溜池	十和田市	大字切田字堀熊9-69	3.8	45.0	6,800	3.0	
465	豊ヶ岡溜池	十和田市	大字豊ヶ岡字豊ヶ岡219-1	5.1	27.0	3,120	0.0	
466	第2双狩堤	十和田市	大字大沢田字北ノ平7-292	2.6	23.0	1,560	6.0	
467	中の沢溜池	十和田市	大字相坂字高清水966	3.5	21.0	2,520	1.0	
468	第2横道溜池	十和田市	大字切田字前谷地28-2	3.5	22.0	2,160	6.0	
469	第1堀熊溜池	十和田市	大字切田字堀熊9-14	4.0	64.0	2,760	2.0	
470	泥木溜池	十和田市	大字切田字長沢11-2	4.0	32.0	2,400	2.0	
471	森ノ越溜池	十和田市	大字米田字森ノ越86	2.3	33.0	1,440	1.0	
472	石倉溜池	十和田市	大字米田字向久保60	3.0	20.0	1,800	2.0	
473	川尻第1溜池	十和田市	大字米田字川尻159-1	3.0	73.0	1,800	0.0	
474	小林溜池	十和田市	大字米田字中平90	5.0	57.0	1,800	2.2	
475	蒼前平溜池	十和田市	大字米田字蒼前平29	3.0	27.0	2,160	1.0	
476	堤頭溜池	十和田市	大字滝沢字上大沢176-1	3.0	81.0	3,600	1.0	
477	下明戸溜池	十和田市	大字大不動字上明戸20	2.1	23.0	1,320	2.0	
478	高清水溜池	十和田市	大字相坂字高清水972	5.0	31.0	6,000	4.0	
479	第1和田山溜池	十和田市	大字伝法寺字和田山1-35	3.6	26.0	840	10.0	
480	畑山(勝)溜池	十和田市	大字切田字大谷地76-1	2.5	35.0	2,124	1.0	
481	加賀沢(吉)溜池	十和田市	大字切田字小森山87	4.0	58.0	3,720	0.0	
482	第2笹森(敏)溜池	十和田市	大字切田字見世1-1	1.7	26.0	1,524	1.0	
483	第1小笠原(定)溜池	十和田市	大字切田字見世75-2	2.5	30.0	2,400	0.0	
484	第2長谷地溜池	十和田市	大字切田字堀熊9-7	2.0	0.0	2,000	2.4	
485	北野第1溜池	十和田市	大字大沢田字北野352	3.5	23.0	2,760	2.0	
486	有信溜池	十和田市	大字大沢田字有信山32-6	1.5	45.0	1,800	1.0	
487	有信第一溜池	十和田市	大字大沢田字有信山32-1	2.0	24.0	1,440	2.0	
488	蒼前溜池	十和田市	大字大沢田字蒼前19-50	1.7	16.0	1,680	0.0	
489	第一沖山溜池	十和田市	大字八斗沢字家ノ下787	3.0	20.0	2,160	6.0	
490	第二横道溜池	十和田市	大字切田字横道14-1	2.1	50.0	1,800	3.0	
491	柏木溜池	十和田市	大字大不動字柏木600	1.7	23.0	2,160	1.9	
492	第2和田山溜池	十和田市	大字伝法寺字和田山1-34	3.5	22.0	1,200	10.0	
493	板橋溜池	十和田市	大字切田字印258	2.4	44.0	1,632	5.7	
494	第二夏間木溜池	十和田市	大字切田字折紙54-3	2.0	37.0	1,320	17.0	
495	漆畑溜池	十和田市	大字滝沢字漆畑85	1.0	16.0	1,500	4.5	
496	第一斗沢(勝)溜池	十和田市	大字切田字横道173	2.3	19.0	3,360	1.1	
497	豊川(孫)溜池	十和田市	大字切田字大谷地74-4	1.5	100.0	6,324	0.0	
498	二ツ森(良)溜池	十和田市	大字切田字岩舟30-5	2.0	46.0	2,664	0.9	
499	第一加賀沢(榮)溜池	十和田市	大字切田字小森山93-5	2.9	23.0	7,200	0.0	
500	第三加賀沢(亀)溜池	十和田市	大字切田字小森山85-3	1.2	21.0	7,692	2.2	
501	第三加賀沢(兼)溜池	十和田市	大字切田字小森山63	3.0	0.0	3,312	0.3	
502	第七加賀沢(賢)溜池	十和田市	大字切田字生沢99-3	1.0	81.0	1,596	1.0	
503	第八加賀沢(賢)溜池	十和田市	大字切田字生沢99-3	1.7	9.0	1,284	1.0	
504	第一加賀沢(兼)溜池	十和田市	大字切田字小森山41	1.7	15.0	1,560	1.0	
505	第一加賀沢(亀)溜池	十和田市	大字切田字小森山54-2	1.3	31.0	4,500	1.0	
506	第一見世(勝)溜池	十和田市	大字切田字堀熊6-5	4.3	26.0	2,808	1.0	
507	中屋敷溜池	十和田市	大字切田字小森山88	3.5	14.0	1,032	2.0	
508	第1夏間木溜池	十和田市	大字切田字大谷地69	1.6	43.0	1,056	2.0	

番号	ため池名称	市町村	所在地	堤高 m	堤長 m	貯水量 m ³	灌漑面積 ha	防災 重点 ため池
509	第2斗沢(勝)溜池	十和田市	大字切田字横道173	3.0	15.0	960	1.0	
510	北野第2号溜池	十和田市	大字大沢田北野331-2	0.9	42.0	1,080	1.0	
511	細工屋敷第2溜池	十和田市	大字米田字細工屋敷24-7	0.8	29.0	960	1.0	
512	十美園溜池	十和田市	大字八斗沢字家ノ下809	2.2	13.0	1,172	9.5	
513	外山開田溜池	十和田市	大字米田字方内428	4.0	22.0	2,481	4.8	
514	八藩前溜池	十和田市	大字滝沢字八藩前49	3.6	68.0	1,387	8.0	
515	芋久保溜池	十和田市	大字大沢田字堤沢153-8	5.0	21.0	1,848	1.6	
516	上町溜池	十和田市	大字馬洗場字上町121-1	1.6	4.0	66	0.7	
517	第一横道溜池	十和田市	大字切田字平林14-1	4.0	51.0	2,347	0.0	
518	清瀬溜池	十和田市	大字米田字清瀬564	3.8	36.0	2,601	4.2	
519	細工屋敷第一溜池	十和田市	大字米田字細工屋敷24-1	4.0	15.0	658	1.5	
520	高田(正)溜池	十和田市	大字切田字横道175	1.5	17.0	933	1.2	
521	第一斗沢(菊)溜池	十和田市	大字切田字横道153-3	1.3	40.0	696	0.4	
522	第二斗沢(菊)溜池	十和田市	大字切田字横道152-1	1.8	21.0	259	0.0	
523	第二斗沢(義)溜池	十和田市	大字切田字ハノキ久保18-19	2.5	30.0	936	1.0	
524	畑山(重)溜池	十和田市	大字切田字夏間木152-2	2.0	47.0	1,175	0.2	
525	栖山溜池	十和田市	大字切田字夏間木28-1	2.0	13.0	106	0.2	
526	畑山(吉)溜池	十和田市	大字切田字夏間木23-1	3.2	13.0	162	0.0	
527	第五加賀沢(賢)溜池	十和田市	大字切田字小森山77-2	3.7	18.0	0	0.0	
528	第二加賀沢(栄)溜池	十和田市	大字切田字生沢3-2	2.0	40.0	162	0.3	
529	第四加賀沢(賢)溜池	十和田市	大字切田字生沢5	1.5	5.0	238	0.2	
530	加賀沢(政)溜池	十和田市	大字切田字生沢7	2.0	48.0	598	0.8	
531	第五加賀沢(亀)溜池	十和田市	大字切田字生沢9	1.6	40.0	336	0.0	
532	第二加賀沢(兼)溜池	十和田市	大字切田字小森山60	1.3	5.0	211	0.0	
533	第二加賀沢(亀)溜池	十和田市	大字切田字小森山74-1	2.0	13.0	412	0.2	
534	第三見世(勝)溜池	十和田市	大字切田字糠森32-3	3.3	22.0	634	1.5	
535	第一小笠原(浅)溜池	十和田市	大字切田字見世146	1.5	14.0	276	0.7	
536	第二見世(勝)溜池	十和田市	大字切田字見世99	1.5	13.0	180	0.0	
537	第一小笠原(政)溜池	十和田市	大字切田字見世100	2.3	8.0	391	0.2	
538	第二小笠原(定)溜池	十和田市	大字切田字見世101-2	2.3	27.0	1,135	0.0	
539	第二小笠原(浅)溜池	十和田市	大字切田字見世104	3.0	13.0	324	0.0	
540	小笠原(善)溜池	十和田市	大字切田字見世107	2.0	27.0	466	1.0	
541	第三小笠原(浅)溜池	十和田市	大字切田字見世116-1	4.0	30.0	1,008	0.0	
542	米沼(政)溜池	十和田市	大字米田字上大沢	1.5	14.0	92	0.0	
543	西石倉溜池	十和田市	大字米田字向久保25-1	3.0	14.0	2,410	1.2	
544	下川口溜池	十和田市	大字大不動字柏木404-2	2.6	40.0	555	0.0	
545	第一二沢頭溜池	十和田市	大字米田字二沢頭5-1	3.6	14.0	940	1.0	
546	北野第3号溜池	十和田市	大字大沢田字北野354	4.0	50.0	1,285	0.2	
547	北野第4号溜池	十和田市	大字大沢田字北野237	8.0	30.0	965	0.1	
548	北野第5号溜池	十和田市	大字大沢田309-2	3.6	30.0	453	0.1	
549	北野第6号溜池	十和田市	大字大沢田字北野314-2	0.8	15.0	761	0.1	
550	笹館溜池	十和田市	大字大沢田字笹館213-1	1.2	25.0	557	0.1	
551	高清水第3号溜池	十和田市	大字相坂字高清水74-51	0.0	80.0	3,691	0.4	
552	高清水第4号溜池	十和田市	大字相坂字高清水74-52	0.0	30.0	656	0.1	
553	高清水第5号溜池	十和田市	大字相坂字高清水74-41	1.0	20.0	727	0.1	
554	柏木第2溜池	十和田市	大字大不動字柏木584	0.2	40.0	501	0.1	
555	柏木第3溜池	十和田市	大字大不動字柏木602	7.0	50.0	235	0.1	
556	生内溜池	十和田市	大字奥瀬字生内420-2	2.1	51.0	2,160	11.0	
557	中川原溜池	十和田市	大字奥瀬字北向133-1	1.9	32.0	1,320	2.0	
558	字樽部溜池	十和田市	大字字樽部393-6	4.0	60.0	7,200	1.0	
559	柳木沼溜池	十和田市	大字沢田字篠沢山1-59	1.0	8.0	144	2.0	
560	大沼第2溜池	十和田市	大字沢田字高森2	0.0	20.0	2,731	0.3	
561	山中溜池	三沢市	大字三沢字早稲田	2.5	110.0	15,000	1.7	
562	根井沼	三沢市	大字三沢字早稲田	3.5	205.0	222,600	2.2	
563	小田内溜池	三沢市	大字三沢字早稲田	2.0	210.0	333,000	0.6	
564	猫又溜池	三沢市	大字三沢字猫又	4.0	66.0	30,000	1.3	●
565	駒沢溜池	三沢市	大字三沢字猫又	3.7	40.0	8,400	1.0	●
566	五川目堤	三沢市	大字三沢字淋代平	7.5	198.0	279,000	0.0	●
567	滝の沢溜池	三沢市	大字三沢字猫又筆界未定地内	5.5	75.0	46,560	0.0	
568	高の沢溜池	三沢市	大字三沢字早稲田	3.0	35.0	1,800	0.0	
569	小山田溜池	三沢市	大字三沢字小山田	3.5	47.0	12,000	3.7	
570	駒沢第1溜池	三沢市	大字大落瀬字古間木	2.2	40.0	1,800	0.0	
571	駒沢第2溜池	三沢市	大字大落瀬字古間木	5.0	50.0	6,000	0.0	
572	北野沢溜池	三沢市	山中	3.0	40.0	288	0.0	
573	天狗森溜池	三沢市	大字三沢字小山田	4.0	62.0	31,248	0.1	
574	南関根溜池	むつ市	大字関根字南関根266-216	9.5	128.0	127,200	0.0	●
575	樺山ため池	むつ市	大字田名部字宮ノ後42他	3.4	39.0	1,200	0.2	●
576	山辺沢ため池	むつ市	大字田名部字内田42-3	5.0	115.0	32,400	0.3	
577	カッタイため池	むつ市	大字田名部字内田42-510.42-519	8.0	84.0	25,200	0.3	
578	一里小屋ため池	むつ市(東通村)	東通村大字田屋字館古横道1-2	8.0	160.0	234,000	25.0	●
579	上近川ため池	むつ市	大字奥内字近川	7.0	75.0	69,600	44.0	●
580	浅沢ため池	むつ市	大字奥内字今泉196	4.5	60.0	16,200	0.1	
581	下の溜池	むつ市	大字奥内字近川8-58	3.5	115.0	17,280	0.4	
582	中野沢溜池	むつ市	大字中野沢字申畑	7.5	80.0	122,400	25.0	●
583	四谷溜池	むつ市	大字関根字北関根582	3.1	26.0	1,920	0.1	
584	亀蔵溜池	むつ市	大字関根字北関根555-1	2.0	50.0	4,320	0.2	
585	杉山溜池	むつ市	大字関根字水川目577-1	4.1	33.0	2,400	0.1	
586	山崎溜池	むつ市	大字関根字水川目575	2.8	50.0	5,160	0.2	
587	駄賃場溜池	むつ市	大字関根字水川目646-2	2.0	50.0	3,960	0.1	
588	尻釜溜池	むつ市	大字田名部字寺崎ノ内北女館11-64他	3.0	40.0	1,680	0.0	
589	松橋	むつ市	大字関根字北関根555-2	1.1	27.0	960	0.1	
590	早掛沼	むつ市(東通村)	大字田名部字小平館ノ内尻釜35-1他	11.4	194.1	2,462,400	115.0	●
591	二枚橋溜池	むつ市(東通村)	大字田屋字館古横道2	12.0	150.0	1,478,400	76.7	●
592	大間沢溜池	むつ市	大字奥内字大室平	9.0	49.0	108,000	28.0	●
593	近川溜池(別称:大池)	むつ市	大字奥内字近川	5.0	150.0	77,719	43.5	●
594	水川目溜池	むつ市	大字関根字水川目138-211他	3.6	130.0	34,351	0.4	
595	土手内溜池	むつ市	大字田名部字斗南岡29-25	6.6	58.0	69,426	0.0	●
596	八忠溜池	むつ市	大字田名部字内田42-509	3.2	150.0	111,945	0.0	●
597	葛西溜池	むつ市	大字田名部字内田42-473	8.0	120.0	295,374	0.0	●

番号	ため池名称	市町村	所在地	堤高 m	堤長 m	貯水量 m ³	灌漑面積 ha	防災 重点 ため池
598	大曲	むつ市	南赤川町21	1.2	34.0	3,867	0.1	
599	第一竹内	むつ市	南赤川町24-1	1.4	38.0	442	0.1	
600	第二竹内	むつ市	南赤川町24-1	0.9	22.0	587	0.0	
601	初見	むつ市	川内町八右エ門沢	3.9	43.0	3,600	0.2	
602	八右エ門溜池	むつ市	川内町八右エ門沢	5.0	46.0	7,038	0.3	
603	水木沢溜池	むつ市	大畑町水木沢282	7.0	60.0	24,000	0.0	●
604	大平沢溜池	むつ市	大畑町大平沢	5.0	30.0	6,000	0.0	
605	鳥谷場溜池	むつ市	大畑町鳥谷場	4.5	67.0	0	0.0	
606	堂近溜池	むつ市	大畑町一掘	5.0	40.0	0	0.0	
607	黒岩溜池	むつ市	脇野沢黒岩	4.4	44.0	1,870	0.2	
608	ツブ沼	つがる市	木造平滝	3.0	290.0	30,000	65.0	●
609	アクト沼	つがる市	木造筒木坂	2.0	60.0	16,560	0.4	
610	治右エ門沼	つがる市	木造筒木坂	6.5	70.0	57,600	73.0	
611	勘助沼	つがる市	木造筒木坂	5.5	220.0	278,400	73.0	●
612	上沢辺沼	つがる市	木造館岡	3.3	114.0	134,000	12.0	
613	新堤	つがる市	木造館岡	4.0	60.0	8,900	20.0	●
614	近江の沢溜池	つがる市	木造館岡	4.0	125.0	204,000	20.0	●
615	野崎溜池	つがる市	木造館岡	4.5	90.0	67,000	5.0	
616	館岡大溜池	つがる市	木造館岡	5.0	282.0	1,566,000	243.0	●
617	ベンゼ沼	つがる市	木造館岡	2.5	325.0	201,600	20.0	
618	才野神上溜池	つがる市	木造菰樋	4.0	70.0	24,600	17.0	●
619	才野神下溜池	つがる市	木造菰樋	4.4	120.0	37,000	17.0	●
620	小三郎溜池	つがる市	木造菰樋	2.3	80.0	24,000	10.0	●
621	大谷津上沼	つがる市	木造出来島	2.5	112.0	70,800	15.0	
622	出来島第1号溜池	つがる市	木造出来島	2.3	190.0	153,600	50.0	●
623	堀切溜池	つがる市	木造出来島	3.0	122.0	502,800	50.0	
624	新堤(上溜池)	つがる市	木造菰樋	3.5	152.0	170,000	22.0	●
625	新堤(下溜池)	つがる市	木造菰樋	3.5	119.0	33,480	21.5	●
626	桑の沢下溜池	つがる市	木造菰樋	3.0	97.0	16,200	17.0	
627	桑の沢上溜池	つがる市	木造菰樋	3.5	74.0	15,120	16.7	
628	大堤	つがる市	木造出来島	2.0	183.0	278,000	17.0	●
629	小堤	つがる市	木造出来島	2.0	103.0	40,800	17.0	
630	丸山溜池	つがる市	木造丸山	3.0	164.0	321,600	51.0	●
631	小堤	つがる市	木造吹原	3.5	154.0	120,000	22.0	
632	緩沢下溜池	つがる市	木造越水	5.9	216.0	403,000	48.0	●
633	緩沢上溜池	つがる市	木造越水	3.0	89.0	104,400	48.0	●
634	上長作溜池	つがる市	木造越水	3.0	70.0	27,700	6.0	
635	広岡溜池	つがる市	木造越水	4.5	174.0	92,400	36.0	●
636	前沢溜池	つがる市	木造越水	3.0	100.0	34,900	36.0	●
637	越水第1号溜池	つがる市	木造越水	4.7	114.0	36,000	4.0	●
638	四ツ小溜池	つがる市	木造三ツ館	0.0	0.0	0	0.0	
639	筒木坂第3号溜池	つがる市	木造筒木坂	3.0	60.0	2,160	2.0	
640	苗代溜池	つがる市	木造菰樋	5.0	76.0	6,600	2.0	
641	相ノ沢上溜池	つがる市	木造菰樋	4.0	55.0	16,320	13.0	
642	相ノ沢下溜池	つがる市	木造菰樋	4.0	123.0	21,840	13.0	
643	鬼沼	つがる市	木造出来島	2.5	75.0	118,800	6.0	
644	陰ノ沢上溜池	つがる市	木造越水	2.0	60.0	10,200	6.0	
645	陰ノ沢下溜池	つがる市	木造越水	4.0	85.0	2,760	6.3	
646	赤沼	つがる市	木造筒木坂	2.5	30.0	57,600	73.0	●
647	出来島第4号溜池	つがる市	木造出来島	2.5	56.0	1,440	3.0	
648	タテコ沼	つがる市	木造吹原	0.0	0.0	174,600	56.5	
649	筒木坂第5号溜池	つがる市	木造筒木坂	0.0	124.0	19,800	65.0	
650	出来島第3号溜池	つがる市	木造出来島	0.0	0.0	0	0.0	
651	出来島第2号溜池	つがる市	木造出来島	0.0	0.0	32,280	20.0	
652	大谷津下沼	つがる市	木造出来島	2.5	166.0	50,400	15.0	
653	テンボ沼	つがる市	木造出来島	0.0	325.0	34,800	5.0	
654	応次溜池	つがる市	木造菰樋三好野125-176	2.0	45.0	1,050	3.5	
655	イツツカ沼	つがる市	木造吹原	0.0	0.0	12,000	3.0	
656	長沼	つがる市	木造吹原	0.0	0.0	136,200	3.0	
657	ソリ沼	つがる市	木造吹原	4.3	11.0	51,600	56.5	
658	越水第2号溜池	つがる市	木造越水神山	0.0	0.0	105,600	10.5	
659	作沼	つがる市	木造越水	0.0	0.0	160,800	8.6	
660	下長作溜池	つがる市	木造越水	4.2	189.0	25,320	6.1	
661	三ツ館第1号溜池	つがる市	木造三ツ館	1.4	80.5	7,200	4.0	●
662	館岡第7号溜池	つがる市	木造館岡	3.5	119.0	15,960	0.0	
663	白沼	つがる市	木造筒木坂	0.0	0.0	8,040	0.0	
664	平滝沼	つがる市	木造館岡	0.0	0.0	1,513,200	243.0	
665	大滝沼	つがる市	木造出来島	0.0	0.0	0	0.0	
666	大滝沼	つがる市	木造出来島	0.0	340.0	538,080	43.0	
667	雁沼	つがる市	木造吹原	0.0	0.0	374,400	29.4	
668	冷水沼	つがる市	木造越水	0.0	0.0	639,600	50.6	
669	喰沼	つがる市	木造越水神山290番地	4.4	40.0	114,000	12.0	
670	館岡第5号溜池	つがる市	木造館岡	2.0	35.0	3,780	20.0	
671	館岡第4号溜池	つがる市	木造館岡	2.5	40.0	3,360	20.0	
672	館岡第3号溜池	つがる市	木造館岡	2.0	60.0	2,692	20.0	
673	館岡第1号溜池	つがる市	木造館岡	3.5	200.0	41,400	20.0	
674	三ツ館第2号溜池	つがる市	木造三ツ館	2.0	20.0	1,080	4.0	
675	大沢溜池	つがる市	木造吹原	1.7	20.0	973	5.3	
676	出来島第8号溜池	つがる市	木造出来島雉子森大沼33-11	2.5	40.0	1,728	0.6	
677	出来島第7号溜池	つがる市	木造出来島雉子森大沼33-24	2.0	40.0	2,376	0.0	
678	出来島第6号溜池	つがる市	木造菰樋三好野125-33	2.0	50.0	2,160	1.3	
679	出来島第5号溜池	つがる市	木造菰樋三好野125-38	2.0	29.0	1,731	0.4	
680	館岡第2号溜池	つがる市	木造館岡	0.0	0.0	0	0.0	
681	館の沢下溜池	つがる市	森田町森田	3.5	90.0	11,700	4.0	
682	館の沢溜池	つがる市	森田町森田	5.0	110.0	45,000	6.0	●
683	玄東沢溜池	つがる市	森田町大館	3.0	73.0	25,200	2.0	●
684	上溜池	つがる市	森田町山田	6.0	75.0	4,560	63.0	
685	六沢溜池	つがる市	森田町山田	6.5	222.0	109,800	60.0	●
686	茂内谷地溜池	つがる市	森田町大館	3.0	147.0	12,000	7.0	

番号	ため池名称	市町村	所在地	堤高 m	堤長 m	貯水量 m ³	灌漑面積 ha	防災 重点 ため池
687	小三郎溜池	つがる市	森田町大館	2.5	175.0	10,800	70.0	
688	キン堤溜池	つがる市	森田町床舞	3.5	130.0	13,800	178.0	
689	狄ヶ館溜池	つがる市	森田町大館	5.0	410.0	1,298,000	87.4	●
690	小戸六溜池	つがる市	森田町	7.0	290.0	385,000	166.0	●
691	杉ノ沢溜池	つがる市	森田町猫淵	4.4	230.0	237,600	49.8	●
692	伊長溜池	つがる市	森田町床舞	2.2	40.0	4,800	2.6	
693	前田溜池	つがる市	森田町床舞鶴喰144-1	3.5	74.0	9,600	1.6	
694	中溜池	つがる市	森田町	4.3	160.0	31,680	60.0	
695	杉ノ沢中溜池	つがる市	森田町猫淵	3.0	50.0	38,400	17.0	
696	辰雄溜池	つがる市	森田町床舞鶴喰200-38	3.1	65.0	4,320	6.0	
697	佐栄溜池	つがる市	森田町床舞	2.6	60.0	8,400	2.0	●
698	米谷溜池	つがる市	森田町床舞鶴喰186-2	2.9	70.0	7,200	1.8	
699	杉野森溜池	つがる市	森田町床舞	2.5	33.0	7,200	0.0	
700	大山溜池	つがる市	森田町大館	1.4	20.0	1,200	0.0	
701	屏風山12号溜池	つがる市	屏風山	4.0	50.0	24,000	4.0	●
702	枯木沼	つがる市	富港町	2.5	10.0	12,000	10.0	
703	サビシロ沼	つがる市	車力町	3.5	116.0	88,800	12.0	●
704	牛湯大溜池	つがる市	牛湯町	4.0	460.0	1,760,000	164.0	●
705	長沼溜池	つがる市	牛湯町	4.7	10.0	44,000	2.0	
706	砂山溜池	つがる市	下牛湯町	3.0	250.0	240,000	12.0	●
707	雨溜池	つがる市	富港町荘野103-1	2.3	186.0	25,200	3.0	●
708	権現沼	つがる市	富港町	3.9	490.0	87,600	10.4	●
709	袴形池	つがる市	車力町	5.3	360.5	577,200	60.0	●
710	カスベ沼	つがる市	牛湯町鷺野沢	3.9	230.0	72,000	10.0	●
711	あかはげ沼	つがる市	富港町	4.0	100.0	7,200	13.0	
712	屏風山28号溜池	つがる市	屏風山	0.9	57.0	1,440	3.0	
713	屏風山30号溜池	つがる市	車力町屏風山1-263	0.7	310.0	11,300	3.0	
714	屏風山35号溜池	つがる市	富港町屏風山1-816	3.6	300.0	17,448	20.0	
715	屏風山溜池	つがる市	富港町屏風山 筆界未定	4.5	60.0	3,840	0.0	
716	屏風山4号溜池	つがる市	屏風山	0.0	60.0	28,800	0.0	
717	屏風山7号溜池	つがる市	富港町屏風山1-806	1.2	40.0	1,560	0.1	
718	屏風山10号溜池	つがる市	屏風山	1.5	100.0	2,160	0.1	
719	屏風山16号溜池	つがる市	富港町屏風山1-827	3.5	170.0	1,800	0.3	
720	屏風山22号溜池	つがる市	屏風山	2.5	0.0	12,000	0.0	
721	屏風山23号溜池	つがる市	豊富町屏風山1-77	2.9	0.0	1,680	0.0	
722	屏風山24号溜池	つがる市	豊富町屏風山1-760	3.9	0.0	18,000	0.3	
723	十和田沼	つがる市	車力町	2.5	87.0	28,800	2.0	
724	屏風山31号溜池	つがる市	車力町屏風山1-277	1.5	20.0	3,000	0.0	
725	鷺野沢9号溜池	つがる市	牛湯町鷺野沢	1.9	0.0	30,000	0.0	
726	鷺野沢5号溜池	つがる市	牛湯町鷺野沢	1.0	0.0	28,800	0.0	
727	桃太郎沼	つがる市	牛湯町鷺野沢73-74	1.0	20.0	3,000	0.2	
728	屏風山1号溜池	つがる市	富港町屏風山1-371	3.0	60.0	1,560	0.0	
729	屏風山3号溜池	つがる市	屏風山	2.0	0.0	2,400	0.0	
730	屏風山6号溜池	つがる市	屏風山	1.3	90.0	4,800	0.0	
731	屏風山8号溜池	つがる市	屏風山	0.0	0.0	9,600	0.0	
732	屏風山34号溜池	つがる市	屏風山	0.0	0.0	1,200	0.0	
733	鷺野沢11号溜池	つがる市	牛湯町鷺野沢	0.0	0.0	4,200	0.0	
734	鷺野沢10号溜池	つがる市	牛湯町鷺野沢	0.0	0.0	4,800	0.0	
735	鷺野沢8号溜池	つがる市	牛湯町鷺野沢	0.0	0.0	7,000	0.0	
736	鷺野沢7号溜池	つがる市	牛湯町鷺野沢115-2	3.7	490.0	1,560	0.0	
737	鷺野沢2号溜池	つがる市	牛湯町鷺野沢	3.2	20.0	6,000	0.0	
738	甚助沼	つがる市	豊富町屏風山1-159	2.0	18.0	1,000	2.3	
739	マツタ沼	つがる市	豊富町屏風山1-739	2.0	20.0	540	2.2	
740	富港溜池	つがる市	富港町	0.0	0.0	0	0.0	
741	屏風山5号溜池	つがる市	屏風山	0.0	0.0	0	0.0	
742	屏風山11号溜池	つがる市	屏風山	2.0	0.0	1,440	0.0	
743	鷺ノ沢4号溜池	つがる市	車力町鷺ノ沢	0.0	0.0	0	0.0	
744	鷺ノ沢1号溜池	つがる市	車力町鷺ノ沢	0.0	0.0	0	0.0	
745	下牛湯溜池	つがる市	下牛湯町	3.0	150.0	48,000	0.0	
746	白戸堤(三)	平川市	町居	2.3	35.0	960	0.0	
747	白戸堤4	平川市	町居	1.6	31.4	1,218	0.0	
748	嘉瀬沢(1)溜池	平川市	広船	5.2	34.7	7,700	60.0	●
749	嘉瀬沢(2)溜池	平川市	広船	4.4	36.0	5,400	18.0	●
750	柳沢堤	平川市	広船	3.6	69.0	1,800	20.0	
751	滝沢堤(下)	平川市	尾崎	7.0	70.0	84,000	100.0	●
752	滝沢堤(上)	平川市	尾崎	7.0	105.0	33,600	100.0	●
753	遠手沢堤	平川市	新屋	2.0	48.0	2,400	0.0	
754	中島堤	平川市	尾崎	1.0	43.0	1,083	0.9	
755	石橋ノ堤	平川市	広船	2.7	37.0	5,333	60.0	●
756	あしげ堤	平川市	新館	6.0	120.0	18,000	5.1	●
757	嘉瀬沢3	平川市	広船	2.7	37.0	5,596	32.1	●
758	嘉瀬沢4	平川市	広船	3.8	44.0	7,459	32.1	●
759	桃太郎堤(上)	平川市	広船	2.5	20.0	576	0.0	
760	沢田堤(ホコマン平堤)	平川市	沖館	3.6	33.0	2,136	3.5	
761	藪山溜池 [R4.27修正]	平内町	大字藤沢字二股山65	5.0	80.0	17,000	0.0	
762	菖蒲沢溜池	平内町	大字松野木字大栗山59-311	4.0	27.0	2,300	0.0	
763	盛田溜池	平内町	大字盛田字石神1-7	2.0	38.0	3,000	0.0	
764	勇次溜池	平内町	大字狩場沢字檜沢 筆界未定地内	1.3	21.0	202,000	0.0	
765	清志溜池	平内町	大字口広左エ門次郎134-7	1.3	21.0	202,000	0.0	
766	江戸溜池	平内町	大字口広字田野沢57-28	1.0	25.0	192,000	0.0	
767	渡武溜池	平内町	大字狩場沢字堀差161-40	2.0	13.0	1,000	0.0	
768	葛派平溜池	平内町	大字松野木カ下山1-17	1.8	33.0	1,700	0.0	
769	第一為五郎溜池	平内町	大字外童子字葛派平	1.0	33.0	478,000	0.0	
770	畑康溜池	平内町	大字沼小湊字雷電際15	2.0	95.0	15,400	0.0	
771	奥山溜池 [R4.27修正]	平内町	大字藤沢字二股山64	5.0	78.0	17,000	18.0	●
772	鍋森溜池	平内町	大字小湊字新道	5.5	45.0	7,400	7.0	●
773	鳴久1溜池	平内町	大字松野木字館38-2	4.6	53.0	3,200	1.0	●
774	鳴久溜池	平内町	大字松野木字館	3.2	80.0	1,900	1.0	●
775	口広溜池	平内町	大字松野木字田野沢	1.6	44.0	2,300	1.0	

番号	ため池名称	市町村	所在地	堤高 m	堤長 m	貯水量 m ³	灌漑面積 ha	防災 重点 ため池
776	小豆沢溜池	平内町	大字小豆沢字水ヶ沢	12.5	57.0	14,400	32.0	●
777	浜子溜池	平内町	大字浜子字堀替	2.5	160.0	15,400	7.0	●
778	中村溜池	平内町	大字松野木字小湊越	7.2	590.0	185,000	58.0	●
779	堤ヶ溜池	平内町	大字山口字堤ヶ沢	5.5	65.0	30,000	14.0	●
780	第2新道溜池	平内町	大字小湊字新道	9.9	135.0	77,760	7.0	●
781	田ノ沢溜池	平内町	大字松野木	21.0	205.0	1,173,600	57.5	●
782	宏溜池	平内町	大字上井館	1.8	63.0	2,200	2.0	●
783	正春溜池	平内町	大字口広字左エ門次郎134-1	1.5	41.0	1,680	0.0	●
784	長三郎溜池	平内町	大字左エ門次郎	2.5	38.0	2,160	0.0	●
785	直治溜池	平内町	大字内童子字乗平63	4.3	42.0	4,080	2.0	●
786	青療溜池	平内町	大字小豆沢字茂浦沢	3.5	41.0	2,760	1.0	●
787	八辰溜池	平内町	大字松野木字館22-1	2.3	55.0	1,680	0.0	●
788	仁四郎溜池	平内町	大字盛田字石神225	3.3	68.0	4,200	1.0	●
789	前長溜池	平内町	字堤ヶ沢	1.6	65.0	1,560	1.0	●
790	樹久也溜池	平内町	字二股山	1.8	40.0	960	2.0	●
791	倉清溜池	平内町	大字小豆沢字水ヶ沢	6.0	68.0	14,362	2.0	●
792	第七茂浦沢溜池	平内町	大字小豆沢字茂浦沢	3.0	54.0	8,100	0.0	●
793	和二溜池	平内町	大字小湊字山館31	2.8	47.0	651	0.8	●
794	蝦初溜池	平内町	大字内童子字飛民坂	1.7	34.0	1,469	0.0	●
795	第一清志溜池	平内町	大字口広字左エ門次郎135-5	1.3	24.0	576	0.0	●
796	藤雄溜池	平内町	大字狩場沢字関口筆界未定地内	1.5	41.0	476	0.3	●
797	東前菴ため池	平内町	大字東田沢字前菴	1.0	60.0	1,477	0.2	●
798	畑洋溜池	平内町	大字東田沢字小湊越16	0.0	20.0	197	0.1	●
799	畑俊溜池	平内町	大字東田沢字小湊越10-1	1.5	20.0	117	0.1	●
800	武光溜池	平内町	大字小豆沢字茂浦沢85	0.7	50.0	284	0.1	●
801	元治溜池	平内町	大字中野字長坂20	2.0	50.0	117	0.1	●
802	和子溜池	平内町	大字小豆沢字茂浦沢47-2	1.8	25.0	65	0.1	●
803	逢一溜池	平内町	大字小豆沢字茂浦沢39-1	1.0	30.0	397	0.1	●
804	三久溜池	平内町	大字山口字小沢82-1	1.0	100.0	497	0.1	●
805	第1千代誠溜池	平内町	大字山口字堤ヶ沢111	2.0	100.0	291	0.1	●
806	悟部溜池	平内町	大字山口字陰沢7-3	2.3	80.0	309	0.1	●
807	第1藤長溜池	平内町	大字藤沢字長橋	2.5	80.0	1,573	0.2	●
808	第2藤長溜池	平内町	大字藤沢字長橋	1.0	100.0	1,753	0.2	●
809	山明溜池	平内町	大字小湊字外ノ沢24-2及びび25	2.0	80.0	681	0.1	●
810	伊登溜池	平内町	大字藤沢字外ノ沢12	2.0	80.0	271	0.1	●
811	清信溜池	平内町	大字田茂木字壁沢	2.5	100.0	1,164	0.2	●
812	子助八溜池	平内町	大字田茂木字助八27-3	1.5	30.0	131	0.1	●
813	親助八溜池	平内町	大字田茂木字助八27-3	1.8	30.0	197	0.1	●
814	第1幸雄溜池	平内町	大字外童子字与手巻8-6	2.0	40.0	653	0.1	●
815	第2幸雄溜池	平内町	大字松野木字カ下山3-3	0.6	15.0	197	0.1	●
816	倉洋溜池	平内町	大字外童子字与手巻18	2.5	80.0	625	0.1	●
817	八範溜池	平内町	大字松野木字小湊越20-81	0.0	50.0	1,721	0.2	●
818	田誠溜池	平内町	大字松野木字小湊越20-320	1.3	50.0	1,625	0.2	●
819	第1工博溜池	平内町	大字浜子字堀替51-5	1.3	20.0	656	0.1	●
820	金隆溜池	平内町	大字狩場沢字関口108-270	1.8	100.0	577	0.1	●
821	第2工博溜池	平内町	大字浜子字堀替51-5	0.0	80.0	1,180	0.2	●
822	大開沢溜池	今別町	大字大川平	6.0	95.0	40,800	30.0	●
823	ニッ石溜池	今別町	大字浜名字ニッ石154	4.0	19.0	3,432	3.0	●
824	関口溜池	今別町	大字大川平字関口	1.3	30.0	630	0.0	●
825	山田溜池	蓬田村	大字瀬辺地	1.8	87.0	7,800	4.0	●
826	久慈溜池	蓬田村	大字瀬辺地	1.8	52.0	4,920	0.0	●
827	上溜池	蓬田村	大字蓬田字宮本40-164	2.2	23.0	10,800	60.0	●
828	開田4号溜池	蓬田村	大字阿弥陀川	2.0	237.0	6,000	8.0	●
829	長科上溜池	蓬田村	大字長科	3.4	448.0	82,800	130.0	●
830	開田溜池	蓬田村	大字中沢	2.0	516.0	22,800	23.0	●
831	股松溜池	蓬田村	大字蓬田字宮本156	3.6	18.0	10,800	0.0	●
832	木村溜池	蓬田村	大字瀬辺地字427-1	2.0	50.0	8,640	1.0	●
833	久慈溜池	蓬田村	大字瀬辺地	2.1	42.0	3,600	1.0	●
834	開田1号溜池	蓬田村	大字阿弥陀川	2.1	171.0	5,760	8.0	●
835	中沢溜池	蓬田村	大字中沢	3.3	140.0	10,800	91.0	●
836	太田溜池	蓬田村	大字瀬辺地	2.2	31.0	1,440	0.0	●
837	郷沢溜池	蓬田村	大字郷沢字浜田137-245	3.8	127.0	21,600	90.0	●
838	開田2号溜池	蓬田村	大字阿弥陀川	2.0	165.0	4,800	10.0	●
839	長科下溜池	蓬田村	大字長科	3.8	277.0	67,788	130.0	●
840	田浦溜池	蓬田村	大字瀬辺地	3.0	76.0	6,019	2.0	●
841	板木沢溜池	蓬田村	大字瀬辺地	3.6	190.0	61,560	16.0	●
842	下溜池	蓬田村	大字蓬田字宮本40-210	3.5	100.0	9,360	0.0	●
843	阿弥陀川溜池	蓬田村	大字阿弥陀川字汐干291-1	4.0	247.0	17,640	64.0	●
844	開田3号溜池	蓬田村	大字阿弥陀川	1.3	93.0	1,235	5.6	●
845	中溜池	蓬田村	大字中沢	3.6	285.0	43,056	80.0	●
846	下溜池	蓬田村	大字中沢字池田852	4.2	435.0	48,000	60.0	●
847	金七沢溜池	外ヶ浜町	字蟹田小国三枚橋	9.1	100.0	129,600	79.0	●
848	たかの溜池	外ヶ浜町	字蟹田小国三枚橋	4.5	84.0	37,560	75.0	●
849	第2火箱溜池	外ヶ浜町	字蟹田中師火箱沢	3.6	57.0	10,200	10.0	●
850	中岡溜池	外ヶ浜町	字蟹田中師苗代沢	3.6	32.0	24,500	0.0	●
851	桂溜池	外ヶ浜町	字蟹田中師火箱沢	1.4	136.0	4,440	0.0	●
852	上ノ沢溜池	外ヶ浜町	字蟹田外黒山	3.5	86.0	15,400	5.0	●
853	冷水溜池	外ヶ浜町	字蟹田内黒山	6.5	107.0	96,000	49.0	●
854	第1帳富溜池	外ヶ浜町	字蟹田大平山元筆界未定地内	2.5	25.0	1,560	1.0	●
855	第2帳富溜池	外ヶ浜町	字蟹田大平山元筆界未定地内	2.0	79.0	1,680	1.0	●
856	飯田溜池 [R]廃止工事予定	外ヶ浜町	字蟹田高銅屋	2.7	27.0	1,800	0.0	●
857	第1火箱溜池	外ヶ浜町	字蟹田中師火箱沢	3.0	64.0	12,840	10.0	●
858	館ノ溜池	外ヶ浜町	字蟹田中師館ノ沢	2.8	70.0	5,400	3.0	●
859	黒山溜池	外ヶ浜町	字蟹田外黒山	5.1	72.0	78,000	55.0	●
860	金六沢溜池	外ヶ浜町	字蟹田小国三枚橋	8.5	87.0	232,560	63.0	●
861	内黒山溜池	外ヶ浜町	字蟹田内黒山	1.8	46.0	3,947	0.0	●
862	秋田谷溜池	外ヶ浜町	字蟹田大平沢辺	4.6	59.0	6,797	3.5	●
863	丸尾溜池	外ヶ浜町	字蟹田高銅屋	2.3	49.0	3,234	0.0	●
864	大平溜池	外ヶ浜町	字蟹田大平山元筆界未定地内	3.5	27.0	1,947	0.0	●

番号	ため池名称	市町村	所在地	堤高 m	堤長 m	貯水量 m ³	灌漑面積 ha	防災 重点 ため池
865	田ノ沢溜池	外ヶ浜町	字平館門の沢	7.4	58.0	19,800	23.0	●
866	建石第75号溜池	鱈ヶ沢町	建石町字大曲	0.0	0.0	0	0.0	
867	建石第76号溜池	鱈ヶ沢町	建石町字成沢	0.0	0.0	0	0.0	
868	建石第77号溜池	鱈ヶ沢町	建石町字大平	0.0	0.0	0	0.0	
869	建石第78号溜池	鱈ヶ沢町	建石町字大平	0.0	0.0	0	0.0	
870	大堤	鱈ヶ沢町	大字舞戸町字南禿29	3.0	123.0	36,000	17.0	●
871	小夜溜池	鱈ヶ沢町	大字舞戸町字清滝9-14	3.0	36.0	2,520	0.4	
872	桜庭溜池	鱈ヶ沢町	大字舞戸町字小夜4	5.0	23.0	2,600	0.3	
873	北藤溜池	鱈ヶ沢町	大字北浮田町字平野35	3.5	80.0	21,600	7.0	●
874	茂平溜池	鱈ヶ沢町	大字北浮田町外馬屋74	2.0	350.0	50,400	11.0	●
875	長谷溜池	鱈ヶ沢町	大字北浮田町字外馬屋81	2.4	55.0	9,000	8.0	●
876	万次郎溜池	鱈ヶ沢町	大字湯船町1	3.5	50.0	36,000	5.0	●
877	神安溜池(1)	鱈ヶ沢町	大字湯舟町字姥袋18	4.0	60.0	57,600	6.0	●
878	角一溜池(2)	鱈ヶ沢町	大字建石町字石神18	2.5	70.0	3,200	5.0	
879	餅ノ沢溜池	鱈ヶ沢町	大字建石町字餅ノ沢86	3.0	195.0	18,000	27.0	●
880	中村開田溜池	鱈ヶ沢町	大字建石町57-1	6.5	100.0	30,000	17.0	
881	大平大溜池	鱈ヶ沢町	大字建石町字石神1	6.0	167.0	297,600	10.0	●
882	種次郎溜池	鱈ヶ沢町	大字建石町字大平103-1,224-6	6.0	74.0	24,000	3.0	●
883	文吉溜池	鱈ヶ沢町	大字湯舟町字若山391-3,403-3,415-5,480-2,485-4	5.0	70.0	24,000	10.0	
884	長平溜池	鱈ヶ沢町	大字長平町字乙音羽山29-1	2.0	50.0	57,600	50.0	●
885	美ノ捨溜池	鱈ヶ沢町	大字南浮田町字金沢街道ノ沢21	8.0	53.0	3,600	3.0	
886	今榮溜池	鱈ヶ沢町	大字舞戸町字鷺見162-1	1.5	40.0	3,600	1.0	●
887	長寅溜池	鱈ヶ沢町	大字北浮田町字今須368	3.3	80.0	2,160	2.0	
888	第1川正	鱈ヶ沢町	大字北浮田町字平野174-3	0.7	60.0	5,880	0.0	
889	平野溜池	鱈ヶ沢町	大字北浮田町字平野46-4	3.9	45.0	8,040	3.0	
890	神蔵溜池	鱈ヶ沢町	大字南浮田町字東田白ヶ久保56	2.0	48.0	2,160	3.0	●
891	神溜池(1号)	鱈ヶ沢町	大字南浮田町字東田白ヶ久保8	1.5	30.0	2,160	3.0	
892	神溜池(2号)	鱈ヶ沢町	大字湯船町226-2	2.0	70.0	3,000	2.0	
893	第1小屋敷溜池	鱈ヶ沢町	大字小屋敷町138	2.8	42.0	5,040	3.0	●
894	角一溜池(1)	鱈ヶ沢町	大字建石町字大曲188-2、189-2	5.0	60.0	9,000	3.0	
895	利之助溜池	鱈ヶ沢町	大字建石町字大曲226-3	6.0	60.0	2,400	1.0	
896	源次郎溜池	鱈ヶ沢町	大字建石町字大曲町328	5.0	60.0	6,000	2.0	
897	森山溜池	鱈ヶ沢町	大字湯船町200-4,202-3	2.0	80.0	6,000	2.0	
898	山田野溜池	鱈ヶ沢町	大字湯船町203-2他	3.0	150.0	21,600	3.0	
899	三郎溜池	鱈ヶ沢町	大字湯船町168-2,172-2	6.0	90.0	30,000	3.0	●
900	木光溜池	鱈ヶ沢町	大字建石町字大平212-1、212-2	8.0	56.0	24,000	1.0	
901	三次郎溜池	鱈ヶ沢町	大字建石町字大平203-3	3.0	152.0	24,000	4.0	●
902	葛西溜池	鱈ヶ沢町	大字建石町字大平276-5	4.0	107.0	10,800	1.5	
903	大平溜池	鱈ヶ沢町	大字建石町字大平202-2	6.0	93.0	2,400	1.0	
904	第1今須	鱈ヶ沢町	大字北浮田町字今須193-1	0.7	110.0	10,800	0.0	
905	神安溜池	鱈ヶ沢町	大字湯舟町字姥袋17	3.0	40.0	8,640	0.0	
906	若山溜池	鱈ヶ沢町	大字湯舟町字若山214	3.5	90.0	18,000	6.0	
907	雲雀野溜池	鱈ヶ沢町	大字建石町雲雀野2	4.0	127.0	70,000	27.0	●
908	第2神昭溜池	鱈ヶ沢町	大字建石町	3.0	64.0	9,600	0.0	
909	一信溜池	鱈ヶ沢町	大字建石町字成沢188-2	2.0	44.0	8,400	2.0	
910	島田溜池	鱈ヶ沢町	大字湯舟町字若山581-1	8.0	49.0	14,400	1.0	
911	清造溜池	鱈ヶ沢町	大字湯舟町字若山420	4.5	38.0	3,600	0.0	
912	田一溜池	鱈ヶ沢町	大字湯舟町字若山579	2.5	58.0	18,000	3.0	
913	平内溜池	鱈ヶ沢町	大字長平町173-101	4.0	40.0	4,800	2.0	
914	谷口溜池	鱈ヶ沢町	大字長平町谷口48	2.0	45.0	4,200	5.0	
915	神開溜池	鱈ヶ沢町	大字長平町字甲音羽山186-1	4.0	40.0	2,400	0.6	
916	滝沢溜池	鱈ヶ沢町	大字長平町字谷口43,78-44	4.5	40.0	3,000	0.0	
917	第1谷口溜池	鱈ヶ沢町	大字長平町字谷口69	2.0	60.0	12,600	3.0	
918	武四溜池	鱈ヶ沢町	大字長平町字谷口78-38	3.5	60.0	4,320	0.0	
919	花光溜池	鱈ヶ沢町	大字長平町字甲音羽山48	2.0	40.0	2,880	0.0	
920	中孝溜池	鱈ヶ沢町	大字長平町字谷口70-2	2.5	50.0	10,200	2.0	
921	森一溜池	鱈ヶ沢町	大字湯舟町字若山257	4.6	102.0	36,000	2.0	●
922	湯舟第51号溜池(3)	鱈ヶ沢町	大字湯船町254-8	3.0	15.0	0	0.0	
923	正一溜池	鱈ヶ沢町	大字湯舟町字若山599	4.8	51.0	9,600	2.0	
924	大平溜池	鱈ヶ沢町	大字建石町字大平218-4	2.0	70.0	2,400	1.0	
925	工永溜池	鱈ヶ沢町	大字長平町字甲音羽山64-55	2.4	65.0	5,760	3.0	
926	湯舟第24号溜池	鱈ヶ沢町	大字湯舟町字若山195-217	3.5	90.0	3,240	3.0	
927	湯舟第5号溜池	鱈ヶ沢町	大字湯船町329	2.4	25.0	3,120	2.0	
928	湯舟第7号溜池(1)	鱈ヶ沢町	大字湯船町218-4	2.5	45.0	1,680	0.0	
929	小屋敷第2号溜池	鱈ヶ沢町	大字小屋敷町316-11	5.0	92.0	1,440	1.0	
930	小屋敷第1号溜池	鱈ヶ沢町	大字小屋敷町316-3	1.5	53.0	5,040	0.0	
931	一本松溜池	鱈ヶ沢町	大字中村町上清水崎120-134	2.0	70.0	10,200	7.0	
932	神吉溜池	鱈ヶ沢町	大字湯舟町字七尾171-12	1.6	25.0	3,600	2.0	
933	健造溜池	鱈ヶ沢町	大字建石町字成沢195-1、大平199-13,199-278	6.0	57.0	4,800	1.0	
934	三郎溜池第1号	鱈ヶ沢町	大字湯船町181-2	2.0	80.0	5,760	3.0	
935	湯舟第10号溜池(2)	鱈ヶ沢町	大字湯舟町字七尾169-85	3.0	75.0	1,680	0.0	
936	長平第9号溜池(1)	鱈ヶ沢町	大字長平町字甲音羽山164-254	1.7	44.0	2,880	0.0	
937	長平第22号溜池(1)	鱈ヶ沢町	大字長平町字甲音羽山164-275	2.5	64.0	1,560	1.0	
938	建石第66号溜池	鱈ヶ沢町	大字建石町字大平4-3	4.0	47.0	3,000	1.0	
939	湯舟第33号溜池(3)	鱈ヶ沢町	大字湯船町209-2	4.0	48.0	5,520	0.0	
940	第二小屋敷	鱈ヶ沢町	大字小屋敷町79	2.0	54.0	5,760	3.0	
941	鶴菜溜池	鱈ヶ沢町	大字湯船町195-2	4.3	45.0	1,800	0.0	
942	米太郎溜池	鱈ヶ沢町	大字湯舟町字若山356-1 他(筆界未定地)	3.0	44.0	12,000	0.0	
943	遠来溜池	鱈ヶ沢町	大字湯船町207-4	1.2	42.0	3,600	0.0	
944	神昭溜池	鱈ヶ沢町	大字建石町字大平41-3、277-4	0.7	25.0	1,440	1.0	
945	建石第39号溜池	鱈ヶ沢町	大字建石町字大平276-6	5.0	45.0	12,600	1.5	
946	境溜池	鱈ヶ沢町	大字湯船町199-315	1.6	21.0	3,600	1.5	
947	工貞	鱈ヶ沢町	大字長平町字甲音羽山64-320	2.7	38.0	7,200	1.5	
948	湯舟第68号溜池(2)	鱈ヶ沢町	大字湯舟町字若山195-40,195-224	4.0	45.0	10,320	7.0	
949	中村第6号溜池	鱈ヶ沢町	大字中村町字上清水崎190-2	5.0	42.0	6,720	2.0	
950	間木開田溜池	鱈ヶ沢町	大字中村町字上清水崎236-1	1.2	40.0	5,760	7.0	
951	中浜	鱈ヶ沢町	大字長平町字甲音羽山164-273	2.3	50.0	4,320	1.0	
952	湯舟第14号溜池	鱈ヶ沢町	大字湯舟町字七尾223-3	6.0	100.0	16,200	4.0	
953	第3小屋敷	鱈ヶ沢町	大字小屋敷町120-2	1.8	40.0	1,080	4.0	

番号	ため池名称	市町村	所在地	堤高 m	堤長 m	貯水量 m ³	灌漑面積 ha	防災 重点 ため池
954	太川	鯉ヶ沢町	大字北浮田町字今須151	2.3	93.0	18,425	3.0	
955	北浮田第5号溜池	鯉ヶ沢町	大字北浮田町字今須241-1	3.1	33.0	2,162	1.5	
956	北浮田第23号溜池	鯉ヶ沢町	大字北浮田町字今須186-2	3.8	81.0	10,886	2.5	
957	北浮田第28号溜池	鯉ヶ沢町	大字北浮田町字今須171-4	5.0	46.0	9,494	1.5	
958	北浮田第45号溜池	鯉ヶ沢町	大字北浮田町字外馬屋90-2	2.7	44.0	3,321	1.5	●
959	建石第3号溜池	鯉ヶ沢町	大字建石町字雲雀野13-2	3.7	34.0	7,932	3.4	●
960	建石第13号溜池	鯉ヶ沢町	大字建石町字成沢56	3.2	28.0	3,622	3.0	
961	建石第14号溜池	鯉ヶ沢町	大字建石町字成沢64-2	5.4	170.0	49,368	3.0	●
962	湯舟第2号溜池	鯉ヶ沢町	大字湯舟町字若山194-26	4.6	141.0	17,055	1.5	
963	湯舟第12号溜池	鯉ヶ沢町	大字湯船町158-1,204-1	5.2	41.0	9,878	0.0	
964	湯舟第17号溜池(1)	鯉ヶ沢町	大字湯舟町字若山198-2	2.4	60.0	10,200	1.6	
965	湯舟第18号溜池(1)	鯉ヶ沢町	大字湯舟町字若山195-62	3.0	18.0	9,480	2.3	
966	湯舟第19号溜池(1)	鯉ヶ沢町	大字湯舟町字若山201-3	4.0	50.0	9,000	3.4	
967	湯舟第20号溜池(1)	鯉ヶ沢町	大字湯舟町字若山195-215	4.5	35.0	3,840	0.6	
968	湯舟第26号溜池(1)	鯉ヶ沢町	大字湯舟町字若山195-215	4.0	64.0	5,376	1.5	
969	正樹溜池	鯉ヶ沢町	大字湯舟町字若山601	5.7	27.0	13,096	3.0	
970	湯舟第31号溜池(1)	鯉ヶ沢町	大字湯舟町字若山176-6、215	6.0	82.0	24,600	1.8	
971	湯舟第58号溜池(1)	鯉ヶ沢町	大字湯船町175-3,178-2	4.2	45.0	6,048	4.5	
972	湯舟第61号溜池	鯉ヶ沢町	大字湯船町182-1	4.6	65.0	18,720	3.0	
973	建石第42号溜池	鯉ヶ沢町	大字建石町字大平223-2	6.0	42.0	15,422	1.5	
974	建石第67号溜池	鯉ヶ沢町	大字建石町字大平183,184-3	3.0	16.0	19,320	1.8	
975	建石第60号溜池	鯉ヶ沢町	大字建石町字大平128-2	3.3	48.0	7,286	1.8	
976	建石第61号溜池	鯉ヶ沢町	大字建石町字大平165-2	3.2	40.0	7,814	2.0	
977	湯舟第69号溜池	鯉ヶ沢町	大字湯船町199-284,199-290	4.0	55.0	7,920	1.8	
978	湯舟第67号溜池(1)	鯉ヶ沢町	大字湯船町199-22	3.2	60.0	10,930	1.5	
979	湯舟第79号溜池(1)	鯉ヶ沢町	大字湯舟町字若山351	3.6	25.0	3,510	1.6	
980	湯舟第80号溜池(1)	鯉ヶ沢町	大字湯舟町字七尾314-1	2.7	13.0	663	1.6	
981	建石第62号溜池	鯉ヶ沢町	大字建石町字大平189-2	3.8	90.0	10,584	1.5	
982	湯舟第72号溜池(1)	鯉ヶ沢町	大字湯舟町字七尾306-4	3.0	55.0	11,006	3.2	
983	湯舟第73号溜池(1)	鯉ヶ沢町	大字湯舟町字七尾311-4	5.3	68.0	47,369	2.0	●
984	湯舟第76号溜池(1)	鯉ヶ沢町	大字湯舟町字七尾314-1	2.7	32.0	849	1.6	
985	湯舟第78号溜池(1)	鯉ヶ沢町	大字湯舟町字七尾313-4	2.2	86.0	1,610	1.6	
986	長平第7号溜池(1)	鯉ヶ沢町	大字長平町字甲音羽山164-337	4.6	38.0	7,387	1.5	
987	長平第12号溜池(1)	鯉ヶ沢町	大字長平町字甲音羽山165-386	2.0	41.0		0.0	
988	中村第1号溜池	鯉ヶ沢町	大字中村町字下清水崎321-19	2.5	48.0	6,000	3.0	
989	湯舟第75号溜池(1)	鯉ヶ沢町	大字湯舟町字若山195-116	5.0	28.0	6,989	1.5	
990	湯舟第65号溜池(1)	鯉ヶ沢町	大字湯舟町字若山195-117	4.7	56.0	8,160	7.0	
991	湯舟第67号溜池(2)	鯉ヶ沢町	大字湯舟町字若山195-222,195-40	5.2	50.0	16,380	7.0	
992	湯舟第73号溜池(2)	鯉ヶ沢町	大字湯舟町字若山195-137	2.9	38.0	5,026	2.0	
993	湯舟第60号溜池(1)	鯉ヶ沢町	大字湯舟町	5.2	44.0	12,640	2.0	
994	湯舟第53号溜池(1)	鯉ヶ沢町	大字湯舟町字若山334-2	5.4	30.0	15,048	4.0	
995	中村第4号溜池	鯉ヶ沢町	大字中村町字上清水崎255	3.5	57.0	6,327	11.0	
996	中村第5号溜池	鯉ヶ沢町	大字中村町字上清水崎261-2	2.6	43.0	4,541	11.0	
997	湯舟第51号溜池(1)	鯉ヶ沢町	大字湯舟町字若山267-2	5.9	88.0	98,314	7.0	●
998	湯舟第50号溜池(1)	鯉ヶ沢町	大字湯舟町字若山195-32	5.0	28.0	2,419	5.0	
999	湯舟第48号溜池(1)	鯉ヶ沢町	大字湯舟町字若山260-1	5.2	127.0	74,249	36.0	●
1000	湯舟第47号溜池(1)	鯉ヶ沢町	大字湯舟町字若山581-1	5.0	49.0	21,873	20.0	
1001	湯舟第41号溜池(1)	鯉ヶ沢町	大字湯舟町字若山356-1他(筆界未定地)	3.0	12.0	1,440	8.0	
1002	湯舟第40号溜池(1)	鯉ヶ沢町	大字湯船町195-2,195-3	2.8	80.0	4,560	8.0	
1003	長平第50号溜池	鯉ヶ沢町	大字長平町字甲音羽山201-5	2.8	40.0	3,840	1.5	
1004	長平第49号溜池	鯉ヶ沢町	大字長平町字甲音羽山198-3	2.5	30.0	3,240	1.5	
1005	長平第44号溜池	鯉ヶ沢町	大字長平町字甲音羽山227-1	2.8	39.0	1,769	2.0	
1006	長平第43号溜池	鯉ヶ沢町	大字長平町字甲音羽山159-2	2.0	52.0	2,246	2.0	
1007	長平第2号(1)	鯉ヶ沢町	大字長平町字谷口182-53	2.7	76.0	1,663	1.8	
1008	中村第7号溜池	鯉ヶ沢町	大字中村町76-6	2.2	46.0	6,227	1.5	
1009	神徳溜池	鯉ヶ沢町	大字北浮田町	2.5	130.0	6,318	0.0	
1010	第2今須	鯉ヶ沢町	大字北浮田町	3.0	22.0	898	0.0	
1011	第3今須	鯉ヶ沢町	大字北浮田町字今須194-2	2.8	23.0	497	0.0	
1012	北浮田第11号溜池	鯉ヶ沢町	大字北浮田町今須271-3	3.4	50.0	4,608	0.0	
1013	北浮田第12号溜池	鯉ヶ沢町	大字北浮田町今須434-2	2.8	38.0	2,298	0.0	
1014	北浮田第6号溜池	鯉ヶ沢町	大字北浮田町字今須248-2	2.4	20.0	1,747	0.0	
1015	北浮田第7号溜池	鯉ヶ沢町	大字北浮田町字今須250-1	4.6	30.0	2,722	1.3	
1016	北浮田第9号溜池	鯉ヶ沢町	大字北浮田町字今須120	5.2	58.0	18,900	0.0	
1017	北浮田第14号溜池	鯉ヶ沢町	大字北浮田町字今須285-3	4.0	58.0	5,184	0.8	
1018	北浮田第17号溜池	鯉ヶ沢町	大字北浮田町字今須377-2	2.0	36.0	1,797	0.6	
1019	北浮田第22号溜池	鯉ヶ沢町	大字北浮田町字今須184-2	3.0	37.0	888	0.7	
1020	北浮田第24号溜池	鯉ヶ沢町	大字北浮田町字今須185-2	2.4	31.0	625	0.8	
1021	北浮田第18号溜池	鯉ヶ沢町	大字北浮田町字平野185-1	4.2	20.0	1,536	1.3	
1022	北浮田第19号溜池	鯉ヶ沢町	大字北浮田町字平野182	4.4	31.0	1,265	1.0	
1023	北浮田第25号溜池	鯉ヶ沢町	大字北浮田町字今須178-2	3.3	35.0	1,642	0.8	
1024	北浮田第27号溜池	鯉ヶ沢町	大字北浮田町字今須170-3	3.0	23.0	1,920	0.6	
1025	北浮田第26号溜池	鯉ヶ沢町	大字北浮田町字今須176-3	2.5	26.0	598	0.0	
1026	北浮田第30号溜池	鯉ヶ沢町	大字北浮田町字今須81-1	3.0	40.0	1,824	1.0	
1027	北浮田第32号溜池	鯉ヶ沢町	大字北浮田町字平野20	2.0	35.0	504	0.0	
1028	北浮田第35号溜池	鯉ヶ沢町	大字北浮田町字平野1他(筆界未定地)	4.2	30.0	3,341	0.8	
1029	北浮田第36号溜池	鯉ヶ沢町	大字北浮田町字新沢106	0.5	21.0	1,440	1.2	
1030	北浮田第37号溜池	鯉ヶ沢町	大字北浮田町字新沢105-2	2.5	35.0	1,440	0.0	
1031	北浮田第33号溜池	鯉ヶ沢町	大字北浮田町	3.0	35.0	1,200	0.8	
1032	北浮田第39号溜池	鯉ヶ沢町	大字北浮田町字新沢82	2.5	30.0	4,200	0.9	
1033	北浮田第40号溜池	鯉ヶ沢町	大字北浮田町字新沢23-1	2.5	50.0	2,160	0.7	
1034	北浮田第41号溜池	鯉ヶ沢町	大字北浮田町字外馬屋136	2.5	32.0	2,160	0.5	
1035	北浮田第43号溜池	鯉ヶ沢町	大字北浮田町字外馬屋121-2	3.0	25.0	2,880	1.0	
1036	北浮田第48号溜池	鯉ヶ沢町	大字北浮田町字外馬屋93-4	2.5	60.0	2,040	0.6	
1037	北浮田第44号溜池	鯉ヶ沢町	大字北浮田町字外馬屋91-2	3.0	25.0	2,640	0.0	
1038	北浮田第47号溜池	鯉ヶ沢町	大字北浮田町字外馬屋97-2	3.5	13.0	1,920	0.5	
1039	北浮田第46号溜池	鯉ヶ沢町	大字北浮田町字外馬屋95-2	1.8	45.0	2,520	1.4	
1040	北浮田第50号溜池	鯉ヶ沢町	大字北浮田町字外馬屋149-2	3.0	20.0	1,560	0.4	
1041	北浮田第51号溜池	鯉ヶ沢町	大字北浮田町字外馬屋179-1	2.5	20.0	2,040	0.0	
1042	北浮田第52号溜池	鯉ヶ沢町	大字北浮田町字外馬屋152-2	2.5	20.0	2,160	0.4	

番 号	ため池名称	市町村	所 在 地	堤 高 m	堤 長 m	貯 水 量 m ³	灌 溉 面 積 ha	防 災 点 重 大 ため池
1043	北浮田第53号溜池	つがる市	森田町大館勝山31-269	2.0	30.0	1,560	0.4	
1044	北浮田第62号溜池	鱈ヶ沢町	大字北浮田町字外馬屋117-1	3.0	45.0	1,800	0.4	
1045	北浮田第61号溜池	鱈ヶ沢町	大字北浮田町字外馬屋116-1	5.0	20.0	1,440	0.3	
1046	北浮田第60号溜池	鱈ヶ沢町	大字北浮田町字外馬屋町68-2	1.7	24.0	2,000	0.0	
1047	北浮田第59号溜池	鱈ヶ沢町	大字北浮田町字外馬屋164-4	2.0	30.0	1,800	0.7	
1048	北浮田第34号溜池	鱈ヶ沢町	大字北浮田町	3.0	40.0	3,000	0.0	
1049	北浮田第58号溜池	鱈ヶ沢町	大字北浮田町字外馬屋163、167-19	3.0	70.0	2,880	0.0	
1050	北浮田第56号溜池	鱈ヶ沢町	大字北浮田町字外馬屋168-1	3.0	80.0	5,280	0.0	
1051	北浮田第55号溜池	鱈ヶ沢町	大字北浮田町字外馬屋168-3	3.0	50.0	5,040	0.0	
1052	北浮田第54号溜池	鱈ヶ沢町	大字北浮田町字外馬屋168-4	4.5	30.0	4,200	0.2	
1053	建石第2号溜池	鱈ヶ沢町	大字建石町字雲雀野87-3	3.3	70.0	6,480	0.0	●
1054	建石第6号溜池	鱈ヶ沢町	大字建石町	1.7	55.0	3,360	0.0	
1055	建石第7号溜池	鱈ヶ沢町	大字建石町字大曲154-5	4.0	80.0	2,880	0.5	
1056	建石第8号溜池	鱈ヶ沢町	大字建石町字大曲161-2	3.0	60.0	5,400	0.0	
1057	建石第9号溜池	鱈ヶ沢町	大字建石町字大曲158-5	3.0	30.0	2,640	0.0	
1058	建石第10号溜池	鱈ヶ沢町	大字建石町字大曲167-3	4.0	20.0	3,840	1.0	
1059	建石第11号溜池	鱈ヶ沢町	大字建石町字大曲167-12	2.5	10.0	2,400	1.0	
1060	建石第15号溜池	鱈ヶ沢町	大字建石町字成沢69	3.6	30.0	3,600	0.4	
1061	建石第16号溜池	鱈ヶ沢町	大字建石町字成沢73	1.0	75.0	3,000	0.4	
1062	建石第19号溜池	鱈ヶ沢町	大字建石町字成沢104-4	2.8	100.0	5,520	0.0	
1063	建石第21号溜池	鱈ヶ沢町	大字建石町字成沢135-2	3.0	60.0	1,440	0.3	
1064	建石第22号溜池	鱈ヶ沢町	大字建石町字成沢14、118-4	3.1	61.0	1,440	0.4	
1065	建石第23号溜池	鱈ヶ沢町	大字建石町字成沢13、15-3	2.8	40.0	1,680	0.3	
1066	建石第25号溜池	鱈ヶ沢町	大字建石町字餅ノ沢65-3	2.3	70.0	4,320	1.3	
1067	湯舟第1号溜池(1)	鱈ヶ沢町	大字湯舟町字若山194-7	5.5	30.0	5,160	0.0	
1068	小屋敷第3号溜池	鱈ヶ沢町	大字小屋敷町208-1	2.5	20.0	1,920	0.3	
1069	小屋敷第4号溜池	鱈ヶ沢町	大字小屋敷町209-1	2.7	40.0	4,560	0.0	
1070	湯舟第9号溜池(2)	鱈ヶ沢町	大字湯船町202-2	2.5	38.0	3,360	0.0	
1071	湯舟第28号溜池(1)	鱈ヶ沢町	大字湯船町213-4、213-5	3.5	60.0	6,960	0.7	
1072	湯舟第16号溜池(1)	鱈ヶ沢町	大字湯舟町字若山195-218	3.5	53.0	6,480	0.6	
1073	湯舟第22号溜池(1)	鱈ヶ沢町	大字湯舟町字若山205-3	5.0	44.0	3,360	0.6	
1074	湯舟第25号溜池(2)	鱈ヶ沢町	大字湯舟町字苦蕒1	2.0	50.0	1,680	0.0	
1075	湯舟第28号溜池(2)	鱈ヶ沢町	大字湯舟町字七尾249-2	3.0	45.0	1,680	0.0	
1076	湯舟第1号溜池(2)	鱈ヶ沢町	大字湯船町173-186	4.0	25.0	3,840	0.0	
1077	湯舟第3号溜池(2)	鱈ヶ沢町	大字湯船町336	4.0	20.0	2,640	0.0	
1078	湯舟第4号溜池(1)	鱈ヶ沢町	大字湯舟町字七尾317	3.0	52.0	0	0.0	
1079	湯舟第5号溜池(2)	鱈ヶ沢町	大字湯舟町	4.5	45.0	2,160	1.6	
1080	湯舟第6号溜池(2)	鱈ヶ沢町	大字湯舟町若山503-2	3.0	60.0	8,160	1.0	
1081	湯舟第11号溜池(2)	鱈ヶ沢町	大字湯舟町字若山509、3、520-3	3.0	38.0	2,640	0.6	
1082	湯舟第7号溜池(2)	鱈ヶ沢町	大字湯舟町字若山168-41、499-2、516	3.0	154.0	10,560	1.0	
1083	木村溜池	鱈ヶ沢町	大字湯船町166-1	2.5	35.0	6,000	0.0	
1084	大平溜池(18号)	鱈ヶ沢町	大字建石町	6.0	50.0	12,000	0.0	
1085	湯舟第32号溜池(1)	鱈ヶ沢町	大字湯舟町字若山218-4	3.0	100.0	3,960	1.0	
1086	湯舟第34号溜池(1)	鱈ヶ沢町	大字湯舟町字若山218-3	4.0	18.0	1,200	0.6	
1087	湯舟第39号溜池	鱈ヶ沢町	大字湯舟町字七尾279-4	2.5	40.0	2,400	0.8	
1088	湯舟第40号溜池(2)	鱈ヶ沢町	大字湯舟町字七尾278-2	2.5	30.0	1,320	0.0	
1089	湯舟第35号溜池(1)	鱈ヶ沢町	大字湯舟町七尾176-9、290、334	3.0	35.0	8,880	0.8	
1090	湯舟第53号溜池(2)	鱈ヶ沢町	大字湯船町158-8	3.0	30.0	3,000	0.7	
1091	湯舟第54号溜池	鱈ヶ沢町	大字湯船町205-3	4.2	40.0	4,080	0.4	
1092	湯舟第42号溜池	鱈ヶ沢町	大字湯船町3	1.7	30.0	5,400	1.0	
1093	湯舟第43号溜池	鱈ヶ沢町	大字湯舟町字七尾285-3	5.0	95.0	3,240	0.4	
1094	湯舟第44号溜池	鱈ヶ沢町	大字湯船町1	4.4	50.0	4,560	0.6	
1095	湯舟第45号溜池(1)	鱈ヶ沢町	大字湯船町250-4	4.5	65.0	6,720	0.7	
1096	湯舟第46号溜池(1)	鱈ヶ沢町	大字湯船町250-9	3.5	10.0	4,200	0.9	
1097	湯舟第47号溜池(2)	鱈ヶ沢町	大字湯舟町字七尾299	3.0	39.0	4,000	0.0	
1098	湯舟第49号溜池(2)	鱈ヶ沢町	大字湯船町89-1、252-1、330	3.5	20.0	1,440	0.5	
1099	湯舟第50号溜池(2)	鱈ヶ沢町	大字湯船町252-3	2.4	50.0	5,280	0.8	
1100	湯舟第52号溜池	鱈ヶ沢町	大字湯船町253-6	3.8	30.0	6,840	0.9	
1101	建石第29号溜池	鱈ヶ沢町	大字建石町大平15-7	1.4	20.0	3,240	0.3	
1102	建石第33号溜池	鱈ヶ沢町	大字建石町字大平284-4	1.8	65.0	3,480	0.7	
1103	建石第32号溜池	鱈ヶ沢町	大字建石町字大平65-3、66-5	2.8	25.0	3,360	0.6	
1104	建石第34号溜池	鱈ヶ沢町	大字建石町字大平281-3	3.6	55.0	12,360	1.0	
1105	建石第36号溜池	鱈ヶ沢町	大字建石町字大平256-4	2.5	44.0	5,760	0.0	
1106	建石第35号溜池	鱈ヶ沢町	大字建石町字大平268-1	2.0	90.0	7,440	0.7	
1107	建石第38号溜池	鱈ヶ沢町	大字建石町字大平202-3	0.0	0.0	0	0.0	
1108	湯舟第59号溜池(1)	鱈ヶ沢町	大字湯船町177-3	3.5	40.0	1,560	0.3	
1109	湯舟第60号溜池(2)	鱈ヶ沢町	大字湯舟町建石町字成沢181-1	2.7	69.0	3,360	0.0	
1110	建石第44号溜池	鱈ヶ沢町	大字建石町字大平222-4	3.3	55.0	9,000	1.0	
1111	建石第46号溜池	鱈ヶ沢町	大字建石町字大平225-2	2.4	55.0	6,600	1.0	
1112	建石第47号溜池	鱈ヶ沢町	大字建石町字大平261-1	0.0	0.0	0	0.0	
1113	建石第48号溜池	鱈ヶ沢町	大字建石町字大平252-2	3.0	80.0	4,080	0.0	
1114	建石第49号溜池	鱈ヶ沢町	大字建石町字大平252-3	4.0	45.0	2,640	0.0	
1115	建石第50号溜池	鱈ヶ沢町	大字建石町字大平238-3	5.5	60.0	8,040	0.8	
1116	建石第51号溜池	鱈ヶ沢町	大字建石町字大平90	3.8	145.0	1,680	0.2	
1117	建石第54号溜池	鱈ヶ沢町	大字建石町字大平125-2	3.0	55.0	2,160	1.2	
1118	建石第53号溜池	鱈ヶ沢町	大字建石町字大平91-2	2.8	75.0	4,320	0.5	
1119	建石第56号溜池	鱈ヶ沢町	大字建石町字大平130-3	1.7	45.0	4,800	0.9	
1120	建石第55号溜池	鱈ヶ沢町	大字建石町字大平195-3	1.6	50.0	3,480	1.4	
1121	建石第57号溜池	鱈ヶ沢町	大字建石町字大平127-3	2.9	40.0	2,400	1.0	
1122	建石第69号溜池	鱈ヶ沢町	大字建石町字大平199-2、199-7	2.8	128.0	5,040	0.0	
1123	建石第58号溜池	鱈ヶ沢町	大字建石町字大平	2.7	110.0	6,960	0.2	
1124	湯舟第63号溜池(1)	鱈ヶ沢町	大字湯船町194-6	3.0	60.0	11,520	1.5	
1125	湯舟第64号溜池(1)	鱈ヶ沢町	大字湯船町194-5	2.0	30.0	4,320	0.8	
1126	湯舟第66号溜池	鱈ヶ沢町	大字湯船町199-279	4.0	71.0	2,400	0.7	
1127	湯舟第65号溜池(2)	鱈ヶ沢町	大字湯船町199-281	2.0	45.0	5,160	0.5	
1128	湯舟第70号溜池(1)	鱈ヶ沢町	大字湯船町199-292	7.5	100.0	3,240	1.2	
1129	建石第70号溜池	鱈ヶ沢町	大字建石町字大平175、176-3	3.6	100.0	3,120	0.7	
1130	湯舟第74号溜池(1)	鱈ヶ沢町	大字湯舟町字七尾311-4	3.0	24.0	4,560	0.0	
1131	建石第72号溜池	鱈ヶ沢町	大字建石町字大平199-227	3.5	36.0	2,040	0.0	

番 号	ため池名称	市町村	所 在 地	堤 高 m	堤 長 m	貯 水 量 m ³	灌 溉 面 積 ha	防 災 点 重 大 ため池
1132	建石第73号溜池	鯨ヶ沢町	大字建石町字大平199-316	1.5	25.0	4,560	0.0	
1133	湯舟第75号溜池(2)	鯨ヶ沢町	大字湯舟町字七尾307-1,309	3.5	30.0	3,840	0.0	
1134	湯舟第89号溜池	鯨ヶ沢町	大字湯船町199-277	1.5	45.0	1,560	0.4	
1135	長平第2号溜池(2)	鯨ヶ沢町	大字長平町字甲音羽山64-295	3.0	60.0	1,560	0.0	
1136	長平第4号溜池(1)	鯨ヶ沢町	大字長平町字甲音羽山64-276	2.4	64.0	3,600	0.6	
1137	長平第6号溜池(1)	鯨ヶ沢町	大字長平町字甲音羽山64-6	1.0	15.0	3,120	0.0	
1138	長平第12号溜池(2)	鯨ヶ沢町	大字長平町字甲音羽山50	1.5	30.0	1,800	0.4	
1139	長平第15号溜池(1)	鯨ヶ沢町	大字長平町字甲音羽山91-3	1.5	20.0	1,680	0.3	
1140	長平第13号溜池(1)	鯨ヶ沢町	大字長平町字甲音羽山103	3.0	60.0	1,320	0.2	
1141	長平第24号溜池(1)	鯨ヶ沢町	大字長平町字甲音羽山112-10	2.0	65.0	2,880	1.0	
1142	長平第23号溜池(1)	鯨ヶ沢町	大字長平町字甲音羽山64-167	4.0	30.0	2,040	0.3	
1143	長平第17号溜池(1)	鯨ヶ沢町	大字長平町	1.5	60.0	6,600	0.0	
1144	長平第18号溜池(1)	鯨ヶ沢町	大字長平町	1.5	35.0	7,560	0.0	
1145	建石第63号溜池	鯨ヶ沢町	大字建石町	2.5	60.0	4,200	0.0	
1146	湯舟第56号溜池	鯨ヶ沢町	大字湯舟町	2.5	45.0	6,960	0.0	
1147	湯舟第57号溜池	鯨ヶ沢町	大字湯舟町	6.5	25.0	7,800	0.0	
1148	長平第4号溜池(2)	鯨ヶ沢町	大字長平町	2.8	49.0	5,040	1.1	
1149	長平第5号溜池(2)	鯨ヶ沢町	大字長平町	3.0	20.0	1,440	1.1	
1150	長平第8号溜池(1)	鯨ヶ沢町	大字湯舟町	1.5	55.0	8,160	0.0	
1151	長平第10号溜池(1)	鯨ヶ沢町	大字長平町	4.0	34.0	12,600	0.0	
1152	中村第2号溜池	鯨ヶ沢町	大字中村町	2.3	148.0	24,480	1.0	
1153	湯舟第15号溜池(2)	鯨ヶ沢町	大字湯舟町	2.8	34.0	3,840	0.0	
1154	湯舟第16号溜池(2)	鯨ヶ沢町	大字湯舟町	2.0	59.0	5,760	0.0	
1155	湯舟第19号溜池(2)	鯨ヶ沢町	大字湯舟町	4.6	37.0	11,520	0.8	
1156	湯舟第21号溜池(2)	鯨ヶ沢町	大字湯舟町	2.5	55.0	5,040	0.5	
1157	湯舟第63号溜池(2)	鯨ヶ沢町	大字湯舟町	3.0	65.0	7,920	0.0	
1158	湯舟第80号溜池(2)	鯨ヶ沢町	大字湯舟町	3.5	46.0	2,160	0.0	
1159	湯舟第76号溜池(2)	鯨ヶ沢町	大字湯舟町字若山195-123	2.3	18.0	3,840	0.0	
1160	湯舟第64号溜池(2)	鯨ヶ沢町	大字湯舟町	3.7	30.0	7,680	0.8	
1161	湯舟第74号溜池(2)	鯨ヶ沢町	大字湯舟町	1.5	25.0	4,560	0.3	
1162	湯舟第72号溜池(2)	鯨ヶ沢町	大字湯舟町	3.2	31.0	10,320	0.0	
1163	湯舟第23号溜池(2)	鯨ヶ沢町	大字湯舟町字若山483-2	4.2	50.0	7,680	0.0	
1164	湯舟第24号溜池(2)	鯨ヶ沢町	大字湯舟町字若山483-3	3.0	50.0	16,320	0.0	
1165	湯舟第27号溜池(2)	鯨ヶ沢町	大字湯舟町	3.6	48.0	6,480	0.0	
1166	湯舟第32号溜池(2)	鯨ヶ沢町	大字湯舟町字若山152-2	2.4	43.0	2,640	0.0	
1167	湯舟第33号溜池(2)	鯨ヶ沢町	大字湯舟町	3.0	49.0	2,880	0.0	
1168	建石第12号溜池(2)	鯨ヶ沢町	大字建石町	1.5	26.0	721	3.0	
1169	今伝溜池	鯨ヶ沢町	大字保木原	2.5	33.0	713	2.0	
1170	湯舟第77号溜池	鯨ヶ沢町	大字湯舟町	2.0	68.0	913	1.6	
1171	湯舟第68号溜池(1)	鯨ヶ沢町	大字湯船町199-283	2.5	39.0	2,006	1.5	
1172	北浮田第8号溜池	鯨ヶ沢町	大字北浮田町	5.0	32.0	2,703	0.4	
1173	北浮田第38号溜池	鯨ヶ沢町	大字北浮田町	1.7	15.0	144	0.2	
1174	建石第26号溜池	鯨ヶ沢町	大字建石町字餅ノ沢63-10	1.5	37.0	158	0.0	
1175	湯舟第3号溜池(1)	鯨ヶ沢町	大字湯舟町	1.0	50.0	192	0.1	
1176	湯舟第15号溜池(1)	鯨ヶ沢町	大字湯船町227-1	3.0	36.0	726	0.2	
1177	北浮田第16号溜池	鯨ヶ沢町	大字北浮田町	2.0	30.0	720	0.3	
1178	黒森溜池	鯨ヶ沢町	大字深谷町字黒森175	2.5	26.0	998	0.1	
1179	花勝溜池	鯨ヶ沢町	大字長平町字甲音羽山64-229	2.0	47.0	1,556	1.5	
1180	一戸堤(1)	鯨ヶ沢町	大字松代町	2.0	30.0	720	0.0	
1181	湯舟第36号溜池(1)	鯨ヶ沢町	大字湯舟町	2.2	30.0	612	0.3	
1182	湯舟第38号溜池	鯨ヶ沢町	大字湯舟町字七尾282-1	3.5	96.0	0	0.0	
1183	湯舟第41号溜池(2)	鯨ヶ沢町	大字湯船町6-1	2.5	32.0	768	0.2	
1184	建石第30号溜池	鯨ヶ沢町	大字建石町字大平86-2	2.7	60.0	230	0.3	
1185	建石第31号溜池	鯨ヶ沢町	大字建石町字大平79-2	2.0	30.0	972	0.3	
1186	建石第64号溜池	鯨ヶ沢町	大字建石町	1.8	33.0	858	0.3	
1187	長平第1号溜池(1)	鯨ヶ沢町	大字長平町	1.8	32.0	691	0.3	
1188	長平第20号溜池(1)	鯨ヶ沢町	大字長平町字甲音羽山70-2	1.5	17.0	387	0.5	
1189	長平第21号溜池	鯨ヶ沢町	大字長平町字甲音羽山70-2	1.7	12.0	259	0.5	
1190	湯舟第17号溜池(3)	鯨ヶ沢町	大字湯舟町	1.4	19.0	738	0.0	
1191	湯舟第35号溜池(2)	鯨ヶ沢町	大字湯船町137-3	4.8	69.0	2,906	0.1	
1192	湯舟第84号溜池(1)	鯨ヶ沢町	大字湯舟町	2.2	30.0	1,612	0.0	
1193	湯舟第37号溜池(2)	鯨ヶ沢町	大字湯船町197-3	3.6	60.0	7,254	0.0	
1194	湯舟第8号溜池	鯨ヶ沢町	大字湯舟町	3.0	70.0	3,830	0.0	
1195	湯舟第51号溜池(2)	鯨ヶ沢町	大字湯舟町	1.7	34.0	832	0.7	
1196	長平第48号溜池	鯨ヶ沢町	大字長平町	2.5	60.0	957	0.0	
1197	長平第38号溜池	鯨ヶ沢町	大字長平町字甲音羽山171	2.1	24.0	288	0.1	
1198	長平第36号溜池	鯨ヶ沢町	大字長平町字甲音羽山176-2	1.7	47.0	1,054	0.4	
1199	長平第37号溜池	鯨ヶ沢町	大字長平町	1.8	31.0	714	0.0	
1200	長平第34号溜池	鯨ヶ沢町	大字長平町字甲音羽山180-2,210-2	1.8	41.0	2,845	1.0	
1201	湯舟第35号溜池(3)	鯨ヶ沢町	大字湯船町178-1	2.2	117.0	6,697	0.0	
1202	長平第32号溜池	鯨ヶ沢町	大字長平町字甲音羽山176-2	2.0	63.0	2,608	1.0	
1203	長平第30号溜池	鯨ヶ沢町	大字長平町字甲音羽山63-93	1.0	70.0	0	0.0	
1204	長平第20号溜池(2)	鯨ヶ沢町	大字長平町	1.8	30.0	1,638	0.5	
1205	長平第18号溜池(2)	鯨ヶ沢町	大字長平町	2.0	27.0	826	0.0	
1206	長平第17号溜池(2)	鯨ヶ沢町	大字長平町	2.0	65.0	2,925	0.0	
1207	長平第16号溜池(2)	鯨ヶ沢町	大字長平町	2.3	82.0	6,376	0.0	
1208	長平第15号溜池(2)	鯨ヶ沢町	大字長平町字甲音羽山125-2	2.5	40.0	1,728	0.0	
1209	長平第13号溜池(2)	鯨ヶ沢町	大字長平町285-2	2.0	70.0	3,494	0.0	
1210	長平第1号溜池(2)	鯨ヶ沢町	大字長平町	3.0	34.0	948	0.1	
1211	長平第8号溜池(2)	鯨ヶ沢町	大字長平町字谷口76-7	1.9	60.0	2,116	0.0	
1212	中村第10号溜池	鯨ヶ沢町	大字中村町78-8	2.0	20.0	297	1.0	
1213	黒森溜池	鯨ヶ沢町	大字深谷町	5.0	44.0	10,533	4.8	
1214	建石第43号溜池	鯨ヶ沢町	大字建石町大平206-7	0.0	0.0	0	0.0	
1215	湯舟第86号溜池	鯨ヶ沢町	大字湯船町199-74,199-75	4.3	104.0	2,746	0.0	
1216	湯舟第88号溜池	鯨ヶ沢町	大字湯船町199-205、199-277	4.5	76.0	3,856	0.0	
1217	湯舟第85号溜池	鯨ヶ沢町	大字湯船町199211、199-212	2.2	29.0	976	0.0	
1218	長平第8号溜池(3)	鯨ヶ沢町	大字長平町字甲音羽山64-315	2.0	38.0	1,710	0.0	
1219	長平第11号溜池(2)	鯨ヶ沢町	大字長平町字甲音羽山64-175	2.5	43.0	1,444	0.3	
1220	長沼	鯨ヶ沢町	大字北浮田町字今須160	2.0	90.0	134,460	2.0	

番 号	ため池名称	市町村	所 在 地	堤 高 m	堤 長 m	貯 水 量 m ³	灌 溉 面 積 ha	防 災 点 重 ため池
1221	今一溜池	鯉ヶ沢町	大字北浮田町平野165-1	1.7	8.0	720	2.5	
1222	北浮田第31号溜池	鯉ヶ沢町	大字北浮田町字平野30	3.0	40.0	1,056	0.0	
1223	湯舟第2号溜池	鯉ヶ沢町	大字湯舟町字七尾169-47	2.8	66.0	1,076	0.0	
1224	湯舟第4号溜池(2)	鯉ヶ沢町	大字湯舟町字七尾171-1	2.8	43.0	2,620	0.1	
1225	長平第6号溜池(2)	鯉ヶ沢町	大字長平町	3.0	24.0	48	0.0	
1226	湯舟第12号溜池	鯉ヶ沢町	大字湯舟町字若山541-3	7.5	77.0	4,536	0.0	
1227	湯舟第13号溜池(2)	鯉ヶ沢町	大字湯舟町字若宮537-6	2.5	16.0	520	0.7	
1228	湯舟第14号溜池(2)	鯉ヶ沢町	大字湯舟町字若山535,537-5	3.7	49.0	2,969	0.0	
1229	湯舟第20号溜池(2)	鯉ヶ沢町	大字湯舟町字若山507	4.3	61.0	9,479	0.0	
1230	湯舟第62号溜池(2)	鯉ヶ沢町	大字湯舟町字若山288	1.8	19.0	927	0.0	
1231	湯舟第71号溜池(2)	鯉ヶ沢町	大字湯舟町字若山195-137	3.2	40.0	1,674	0.0	
1232	湯舟第59号溜池(2)	鯉ヶ沢町	大字湯舟町字若山601	5.7	27.0	11,702	0.9	
1233	湯舟第22号溜池(2)	鯉ヶ沢町	大字湯舟町和歌山408	2.5	44.0	3,062	0.0	
1234	湯舟第31号溜池(2)	鯉ヶ沢町	大字湯舟町字七尾34-1	2.2	29.0	668	0.0	
1235	湯舟第46号溜池(2)	鯉ヶ沢町	大字湯舟町字若山580-1	4.3	35.0	5,985	0.0	
1236	湯舟第36号溜池(2)	鯉ヶ沢町	大字湯船町193-3	2.5	62.0	2,529	0.0	
1237	長平第39号溜池(1)	鯉ヶ沢町	大字長平町字甲音羽山196,236-2	1.8	37.0	426	0.0	
1238	湯舟第41号溜池(3)	鯉ヶ沢町	大字湯船町229-1	1.6	34.0	856	0.3	
1239	長平第42号溜池	鯉ヶ沢町	大字長平町字甲音羽山158-2	1.7	16.0	485	0.0	
1240	長平第39号溜池(2)	鯉ヶ沢町	大字長平町甲音羽山172-2	1.3	32.0	1,044	0.0	
1241	長平第19号溜池(2)	鯉ヶ沢町	大字長平町甲音羽山129-3	3.8	68.0	3,060	0.5	
1242	長平第3号溜池(2)	鯉ヶ沢町	大字長平町字谷口77-1	1.6	22.0	506	0.0	
1243	大戸瀬	深浦町	大字田野沢成瀬199、216-93	6.0	20.0	1,200	2.0	
1244	轟木2号溜池	深浦町	大字轟木字三浦12	3.0	150.0	18,000	7.0	
1245	轟木4号溜池	深浦町	大字轟木字鶴緑83	5.0	300.0	42,000	23.0	●
1246	轟木5号溜池	深浦町	大字轟木字根株15	2.7	40.0	1,200	1.0	
1247	轟木7号溜池	深浦町	大字追良瀬	4.0	180.0	36,000	1.0	●
1248	轟木8号溜池	深浦町	大字追良瀬字塩見山平211-366	1.5	55.0	1,200	1.0	
1249	轟木10号溜池	深浦町	大字追良瀬字塩見山平169、236、230	2.0	70.0	4,440	0.0	●
1250	轟木11号溜池	深浦町	大字轟木字津山	4.8	40.0	14,400	6.0	
1251	上晴山溜池	深浦町	大字風合瀬字大磯142-41	3.0	64.0	1,200	1.0	●
1252	広戸2号溜池	深浦町	大字広戸字家野上88-1	2.0	47.0	1,560	1.0	●
1253	広戸3号溜池	深浦町	大字広戸字家野上84	3.0	25.0	1,560	1.0	●
1254	広戸4号溜池	深浦町	大字広戸字家野上84	3.0	35.0	1,200	0.5	●
1255	岡町1号	深浦町	大字深浦字岡町	4.0	80.0	1,800	2.0	●
1256	大館1号	深浦町	大字深浦字大館242-30	2.5	43.0	6,000	0.0	
1257	白土山1号	深浦町	大字深浦字寅平	3.0	38.0	1,200	0.0	●
1258	横磯2号	深浦町	大字横磯	10.0	97.5	24,000	12.0	●
1259	津軽平1号	深浦町	大字長慶平字津軽平	3.0	120.0	1,200	0.0	
1260	轟木1号溜池	深浦町	大字轟木字三浦23-1	2.0	55.0	2,760	4.0	
1261	宮津2号溜池	深浦町	大字風合瀬字中砂子川196-1	2.5	60.0	2,160	1.0	
1262	宮津3号溜池	深浦町	大字風合瀬	3.0	32.0	720	1.0	
1263	宮津4号溜池	深浦町	大字風合瀬中砂子川175-2	2.0	67.0	1,000	2.0	
1264	宮津5号溜池	深浦町	大字風合瀬字中砂子川188-1	1.8	193.0	1,560	3.0	●
1265	宮津6号溜池	深浦町	大字風合瀬字中砂子川201-1	2.5	90.0	2,250	2.0	●
1266	宮津7号溜池	深浦町	大字風合瀬字中砂子川202-6	3.5	60.0	2,160	3.0	
1267	宮津9号溜池	深浦町	大字風合瀬	3.0	100.0	2,160	3.0	
1268	横磯3号溜池	深浦町	大字深浦字岡崎大間98-52	5.0	25.0	1,560	0.0	
1269	横磯5号溜池	深浦町	大字深浦字岡崎大間98-6	3.0	40.0	1,200	1.0	
1270	小福浦1号	深浦町	大字横磯字葉野木平112-7	2.0	40.0	1,200	0.0	
1271	月屋2号	深浦町	大字月屋	3.0	60.0	1,200	0.0	
1272	月屋1号	深浦町	大字月屋	3.5	60.0	1,800	2.0	
1273	風合瀬	深浦町	大字風合瀬	14.0	63.0	100,800	55.0	●
1274	轟木12号	深浦町	大字轟木	10.0	150.0	115,200	25.0	
1275	田野沢2号	深浦町	大字田野沢字物見坂7-1	4.0	35.0	1,200	1.0	
1276	轟木9号溜池	深浦町	大字追良瀬字塩見山平238	2.6	99.0	960	1.0	●
1277	広戸1号溜池	深浦町	大字広戸字家野上126-9	1.5	36.0	960	0.0	
1278	船作2号	深浦町	大字船作字上清滝13-6	2.8	31.0	1,080	0.3	
1279	田野沢3号	深浦町	大字田野沢字物見坂7-1	2.5	52.0	1,080	1.0	
1280	船作1号	深浦町	大字船作	4.0	97.0	960	2.0	●
1281	成瀬溜池	深浦町	大字田野沢字成瀬216-151	6.1	140.0	36,000	15.0	●
1282	第5田野沢	深浦町	大字風合瀬字大磯477-2、486、478-3	10.0	52.0	4,140	5.0	
1283	八森山1号	深浦町	大字深浦	4.0	31.0	4,800	0.0	
1284	小福浦2号	深浦町	大字横磯字葉野木平112-56	8.0	39.6	1,440	0.3	
1285	長慶平1号	深浦町	大字上長慶平字旭ヶ丘34-1	3.0	20.0	1,200	0.2	●
1286	横磯6号	深浦町	大字横磯	6.1	76.0	2,520	3.0	
1287	船作3号	深浦町	大字船作	3.7	44.0	3,000	3.8	
1288	長慶平5号	深浦町	大字国有林	2.5	30.0	1,200	0.0	
1289	轟木3号溜池	深浦町	大字轟木字津山18-1	2.0	80.0	13,400	7.0	
1290	宮津1号溜池	深浦町	大字風合瀬	1.5	60.0	2,772	2.8	
1291	晴山溜池	深浦町	大字風合瀬大磯460-4	1.5	85.0	3,060	2.0	
1292	第2成瀬溜池	深浦町	大字北金ヶ沢字榊原	2.0	27.0	129	0.0	
1293	成瀬4号溜池	深浦町	大字北金ヶ沢字上野311-1	2.4	22.0	760	1.2	
1294	成瀬5号溜池	深浦町	大字北金ヶ沢字上野311-1	3.5	19.0	2,000	0.8	
1295	轟木6号溜池	深浦町	大字轟木根株30-27	1.5	30.0	0	0.0	
1296	中晴山溜池	深浦町	大字風合瀬	3.0	51.0	1,584	0.0	
1297	田野沢溜池	深浦町	大字田野沢字物見坂7-1	3.0	38.0	3,146	2.0	
1298	榊原沼	深浦町	大字田野沢字物見坂7-20	0.0	0.0	0	0.0	
1299	田野沢4号溜池	深浦町	大字田野沢字物見坂7-1	3.0	31.0	669	0.0	
1300	喜一溜池	深浦町	大字田野沢字物見坂8	2.0	65.0	2,673	0.0	
1301	東野2号溜池	深浦町	大字広戸字母沢家岸155-1、211、131-3	3.0	41.0	2,376	0.0	
1302	東野3号溜池	深浦町	大字広戸字母沢家岸155-1,211,131-3	3.0	46.0	5,782	1.0	
1303	岡町4号溜池	深浦町	大字深浦字苗代沢	3.0	33.0	416	0.0	
1304	岡町3号溜池	深浦町	大字深浦字岡町	1.5	50.0	300	0.0	
1305	大館2号溜池	深浦町	大字深浦	2.0	21.0	151	0.1	
1306	横磯1号溜池	深浦町	大字横磯字葉野木平105-1	6.8	26.0	702	0.2	
1307	横磯4号溜池	深浦町	大字深浦字岡崎大間98-452	2.0	35.0	2,646	0.0	
1308	大林寺1号	深浦町	大字上長慶平字大林寺5-3	2.0	40.0	384	0.1	
1309	大林寺2号	深浦町	大字上長慶平字大林寺23-3	2.0	17.0	275	0.0	

番号	ため池名称	市町村	所在地	堤高 m	堤長 m	貯水量 m ³	灌漑面積 ha	防災 重点 ため池
1310	長慶平2号溜池	深浦町	大字長慶平字猿の湯8-2	3.0	60.0	842	0.4	
1311	大沼	深浦町	大字岩坂字湯野	3.0	28.0	6,300	0.0	●
1312	津軽平2号溜池	深浦町	大字長慶平字津軽平	1.8	25.0	0	0.0	
1313	津軽平3号溜池	深浦町	大字長慶平字津軽平字津軽平28-5	0.0	0.0	0	0.0	
1314	津軽平4号溜池	深浦町	大字長慶平字津軽平1-1	2.0	18.0	108	0.2	
1315	長慶平6号溜池	深浦町	大字長慶平	0.0	0.0	0	0.0	
1316	長慶平3号溜池	深浦町	大字長慶平	3.0	18.0	183	0.0	
1317	長慶平4号溜池	深浦町	大字上長慶平字猿ノ湯80	1.5	19.0	684	0.0	●
1318	長慶平11号溜池	深浦町	字国有林内	0.0	0.0	0	0.0	
1319	松原1号溜池	深浦町	字国有林内	0.0	0.0	0	0.0	
1320	松原2号溜池	深浦町	字国有林内	0.0	0.0	0	0.0	
1321	松原3号溜池	深浦町	字国有林内	0.0	0.0	0	0.0	
1322	中山溜池	深浦町	大字岩崎	2.2	56.0	14,400	0.0	
1323	中山溜池	深浦町	大字岩崎	5.0	80.0	20,400	0.0	
1324	中ノ堤溜池	深浦町	大字沢辺字沢辺40	4.5	68.0	30,000	39.0	●
1325	大野平溜池	深浦町	大字正道尻字大野平131	7.0	57.0	9,600	0.0	
1326	切明沼	深浦町	大字沢辺	10.0	164.0	336,000	46.0	●
1327	新土手溜池	深浦町	大字沢辺	5.0	46.0	7,200	4.0	●
1328	坂坂溜池	深浦町	大字沢辺	7.5	64.0	43,200	46.0	●
1329	宮西溜池	深浦町	大字岩崎	2.0	27.0	2,400	0.0	
1330	泥ノ沢溜池	深浦町	大字岩崎	1.5	20.0	8,400	0.0	
1331	仁瀬池	深浦町	大字長慶平字仁瀬1-1	0.0	0.0	14,400	0.0	
1332	八景ノ池	深浦町	大字松神	2.5	5.0	87,600	0.0	
1333	二ッ目池	深浦町	大字松神	0.0	0.0	27,600	0.0	
1334	王池(西)	深浦町	大字松神	4.0	12.0	111,600	0.0	
1335	王池(東)	深浦町	大字松神	0.0	0.0	568,800	0.0	
1336	越口ノ池	深浦町	大字松神	0.0	0.0	667,200	0.0	
1337	中ノ池	深浦町	大字松神	0.0	0.0	112,800	0.0	
1338	落口ノ池	深浦町	大字松神	0.0	0.0	333,600	0.0	
1339	鶏頭場ノ池	深浦町	大字松神	6.0	20.0	543,600	0.0	
1340	日暮ノ池	深浦町	大字松神	0.0	0.0	105,600	0.0	
1341	長池	深浦町	大字松神	0.0	0.0	31,200	0.0	
1342	糸畑ノ池	深浦町	大字松神	0.0	0.0	306,000	0.0	
1343	金山ノ池	深浦町	大字松神	0.0	0.0	309,600	0.0	
1344	面子坂池	深浦町	大字松神	0.0	0.0	284,400	0.0	
1345	濁池	深浦町	大字松神	0.0	0.0	69,600	0.0	
1346	大池	深浦町	大字松神	8.0	34.0	1,198,900	5.0	●
1347	中山溜池	深浦町	大字岩崎	1.0	38.0	6,840	0.0	
1348	佛壺ノ池	深浦町	大字松神	0.0	0.0	840	0.0	
1349	上のため池	深浦町	大字風合瀬字大磯53-40	0.0	0.0	0	0.0	
1350	下のため池	深浦町	大字風合瀬字大磯53-215	0.0	0.0	0	0.0	
1351	沼頭溜池	西目屋村	大字大秋	8.9	33.0	101,000	135.0	●
1352	芋坂貯水池	西目屋村	大字村市字村元255-1	4.6	55.5	12,960	5.0	●
1353	長面溜池	西目屋村	大字田代字山科172	5.2	33.0	44,400	15.0	●
1354	白沢溜池	西目屋村	大字白沢	0.0	0.0	0	0.0	
1355	長峰新溜池	大鰐町	大字長峰	6.0	30.0	3,600	20.0	
1356	中ノ沢溜池	大鰐町	大字駒木	1.0	40.0	594	5.0	
1357	永井溜池	大鰐町	大字長峰	2.1	27.0	614	2.0	
1358	駒木沢	大鰐町	大字長峰	3.6	70.0	8,983	1.0	
1359	新溜池	鶴田町	大字廻堰	6.7	350.0	192,600	400.0	
1360	大開溜池	鶴田町	大字妙堂崎	3.0	300.0	18,000	2.2	
1361	廻堰大溜池	鶴田町	大字廻堰字大沢	7.1	4176.0	14,256,000	400.0	
1362	第一唐崎溜池	中泊町	大字今泉	2.5	31.0	32,400	2.0	
1363	第三唐崎溜池	中泊町	大字今泉字唐崎	2.8	30.0	30,240	3.0	●
1364	湯ノ沢溜池	中泊町	大字今泉字藤野森	5.5	73.0	361,680	32.0	●
1365	上高根2号溜池	中泊町	大字高根	3.1	38.0	5,520	0.0	
1366	なしろ溜池	中泊町	大字尾別字浅井	1.2	42.0	2,160	0.0	
1367	平山溜池	中泊町	大字尾別	5.8	58.0	31,320	5.0	●
1368	寺子溜池	中泊町	大字八幡	2.0	99.0	28,800	3.0	●
1369	大沢溜池	中泊町	大字深郷田	3.2	143.0	28,800	10.0	
1370	第二弥蔵沢溜池	中泊町	大字深郷田	3.3	81.0	57,600	44.0	
1371	大沢内溜池	中泊町	大字大沢内	5.1	336.0	672,000	298.0	●
1372	十和田溜池	中泊町	大字大沢内	3.2	83.0	30,720	1.0	●
1373	桐ノ木沢溜池	中泊町	大字宮野沢	9.0	68.0	146,400	231.0	●
1374	第一夏山溜池	中泊町	大字高根	2.2	31.0	4,440	0.0	
1375	三五郎溜池	中泊町	大字中里	3.6	45.0	9,000	0.0	
1376	しらめ沢溜池	中泊町	大字中里	2.0	37.0	6,000	0.0	
1377	土手の沢溜池	中泊町	大字中里	2.5	40.0	6,000	0.0	
1378	大沢溜池	中泊町	大字平山	3.0	28.0	2,400	0.0	
1379	浦沢溜池	中泊町	大字深郷田	2.6	59.0	9,360	5.0	
1380	第二夏山溜池	中泊町	大字高根	3.3	56.0	5,400	1.0	
1381	飛石溜池	中泊町	大字薄市字玉清水	4.2	37.0	66,000	2.0	
1382	弥三沢溜池	中泊町	大字深郷田	6.8	210.0	135,000	40.0	●
1383	上高根溜池	中泊町	大字高根字小金石	5.6	202.4	353,400	47.0	●
1384	第二唐崎溜池	中泊町	大字今泉	2.9	22.0	87,120	2.5	
1385	権五郎溜池	中泊町	大字今泉	2.2	62.0	72,000	2.0	●
1386	田ノ沢溜池	中泊町	大字今泉字神山	3.4	96.0	281,880	15.0	●
1387	中ノ沢溜池	中泊町	大字薄市字花持	4.4	62.0	15,000	6.5	
1388	荒田溜池	中泊町	大字薄市字花持	3.5	70.0	7,350	2.0	
1389	第一堤沢溜池	中泊町	大字薄市字玉清水	5.3	73.0	28,800	3.3	●
1390	第三長泥溜池	中泊町	大字田茂木字若宮	0.0	0.0	0	0.0	
1391	第四長泥溜池	中泊町	大字田茂木字若宮	0.0	0.0	0	0.0	
1392	長坂溜池	中泊町	大字尾別字小谷	8.0	58.0	0	120.0	
1393	苗代沢溜池	中泊町	大字宮野沢字袴越山	5.5	17.0	22,560	0.0	
1394	蓼菜溜池	中泊町	大字深郷田字甘木	3.5	75.0	20,880	6.0	
1395	三条溜池	中泊町	大字深郷田字甘木	2.9	123.0	46,440	5.0	
1396	白ノ沢溜池	中泊町	大字高根字小金石	2.8	50.0	7,440	0.8	●
1397	第五長泥溜池	中泊町	大字田茂木字鳴見	0.0	0.0	0	0.0	
1398	豊島溜池	中泊町	大字豊島字千鳥	0.0	0.0	0	0.0	

番号	ため池名称	市町村	所在地	堤高 m	堤長 m	貯水量 m ³	灌漑面積 ha	防災 重点 ため池
1399	勘九郎溜池	中泊町	大字中里字龜山	2.9	32.0	3,840	0.3	●
1400	ニタ見溜池	中泊町	大字大沢内字ニタ見	3.3	83.0	12,950	0.0	●
1401	八幡溜池	中泊町	大字八幡字八幡	1.9	52.0	1,900	2.0	
1402	金ヶ崎(藤)溜池	野辺地町	大字有戸字鳥井平95-1	2.4	44.0	1,500	2.0	
1403	高山(重)溜池	野辺地町	大字有戸字鳥井平	3.0	63.0	1,600	5.0	
1404	太田(慶)溜池	野辺地町	字上小中野	2.5	27.0	1,800	1.0	
1405	村山(定)第1溜池	野辺地町	字明前	7.0	45.0	3,120	2.0	
1406	木戸(菊)溜池沼尾(杉)溜池	野辺地町	字明前70-1	2.6	27.0	360	2.3	
1407	田村(久)第一溜池	野辺地町	字蟹田81	1.8	40.0	2,851	1.1	
1408	田村(豊)溜池	野辺地町	字蟹田	3.5	43.0	2,654	2.5	
1409	古沢(岩)第2溜池	野辺地町	字向田	2.8	26.0	449	0.0	
1410	田村(彰)溜池-藤谷(美)溜池	野辺地町	字蟹田	4.0	36.0	1,944	0.0	
1411	村山(栄)第1溜池	野辺地町	字蟹田31-1	2.3	26.0	1,123	0.6	
1412	田村(久)第2溜池	野辺地町	字蟹田	1.3	16.0	245	1.0	
1413	藤谷(正)第2溜池田村(信)溜池	野辺地町	字蟹田	0.0	0.0	0	0.0	
1414	金ヶ崎(藤)第1溜池	野辺地町	字明前	0.0	0.0	0	0.0	
1415	金ヶ崎(藤)第2溜池	野辺地町	字蟹田	4.2	42.0	2,917	0.2	
1416	金ヶ崎(藤)第3溜池	野辺地町	字蟹田	2.4	47.0	1,573	0.0	
1417	高山(武)溜池木戸(菊)溜池	野辺地町	字有戸鳥井平	2.0	45.0	2,814	0.3	
1418	蔵川(了)溜池	野辺地町	字有戸鳥井平	2.3	21.0	352	1.5	
1419	木戸(菊)溜池高山(武)溜池	野辺地町	字有戸鳥井平	2.5	22.0	601	1.2	
1420	村山(定)第2溜池	野辺地町	字有戸鳥井平	0.0	0.0	0	0.0	
1421	村山(定)第3溜池高山(慶)溜池	野辺地町	字古明前	3.0	45.0	2,826	1.3	
1422	斎藤(三)第1溜池	野辺地町	字有戸鳥井平	1.1	30.0	522	1.3	
1423	斎藤(三)第2溜池	野辺地町	字有戸鳥井平	0.0	0.0	0	0.0	
1424	蔵川(金)溜池蔵川(慶)溜池	野辺地町	字有戸鳥井平151-1	2.8	24.0	751	0.8	
1425	赤垣(由)溜池赤垣(隆)溜池	野辺地町	字タラノ木	0.0	0.0	0	0.0	
1426	野辺地(町)溜池久五郎堤	野辺地町	字赤坂	2.3	44.0	2,000	0.0	●
1427	村山(鐵)第1溜池	野辺地町	字有戸鳥井平268-9	2.5	34.0	1,500	0.0	
1428	田中(平)溜池	野辺地町	字獅子沢47-16	2.0	63.0	1,560	0.0	
1429	沢田(定)溜池	野辺地町	字向田221	1.6	14.0	403	0.0	
1430	沢田(留)溜池	野辺地町	字向田238-2	1.8	22.0	712	0.0	
1431	村山(長)溜池	野辺地町	字明前70-39	1.6	19.0	1,368	0.0	
1432	田村(彰)溜池	野辺地町	字蟹田60	2.5	21.0	826	0.0	
1433	高山(サキ)溜池	野辺地町	国有林1102林班イ小班	2.0	40.0	1,080	0.0	
1434	第2鶴児平溜池	七戸町	字鶴児平1-15	3.3	73.0	19,800	2.0	
1435	唐松溜池	七戸町	字唐松12	7.2	100.0	8,600	12.0	
1436	萩ノ沢溜池	七戸町	字八栗平65-3	11.5	50.0	5,600	10.0	●
1437	第3鶴児平溜池	七戸町	大字鶴児平	3.3	50.0	7,900	0.0	
1438	倉岡溜池	七戸町	字向平42-1,44-15,鶴児平190-1	2.1	90.0	2,520	2.0	
1439	第1鶴児平溜池	七戸町	字鶴子平1-130	3.0	55.0	1,320	10.0	
1440	川去溜池	七戸町	字川去80	4.0	27.0	2,400	2.0	
1441	荒屋溜池	七戸町	字荒屋	2.5	35.0	1,560	0.0	
1442	第1野佐掛溜池	七戸町	字槻木沢41.4.2.5-2	2.5	100.0	1,560	10.0	
1443	南斗内溜池	七戸町	字銀南木	8.5	56.0	11,760	9.0	
1444	第2南斗内溜池	七戸町	字銀南木65-2	2.1	35.0	1,320	1.0	
1445	第2荒熊内溜池	七戸町	字荒熊内	2.2	30.0	1,320	0.0	
1446	第3野佐掛溜池	七戸町	字長久保34-3,賽ノ神84-7	9.5	35.0	8,040	80.0	
1447	沼ノ沢溜池	七戸町	字沼の沢	9.0	52.0	5,400	2.0	
1448	別曾溜池	七戸町	字別曾25-1	1.8	46.0	1,174	3.0	
1449	見町溜池	七戸町	字見町56-95	3.4	14.0	1,406	2.0	
1450	第2野佐掛溜池	七戸町	字槻木沢35-2	0.6	35.0	140	0.2	
1451	ナカムラ(藤)溜池	七戸町	字鉢森平571	1.5	75.0	2,700	1.0	
1452	中嶋(信)溜池	七戸町	字中野	0.0	0.0	24,000	0.0	
1453	野崎用水組合溜池	七戸町	字野崎狐久保102	1.8	203.0	29,100	20.0	
1454	後平谷地水路組合溜池	七戸町	字後平134-28	3.0	65.0	5,400	9.0	
1455	仲間溜池	七戸町	字尾山頭101-5	4.0	75.0	3,960	20.0	
1456	坪浅溜池	七戸町	字菩提木116-1	2.0	31.0	2,400	0.0	
1457	十枝内友溜池	七戸町	字十枝内9-28	2.0	41.0	2,400	4.0	
1458	李沢第二溜池	七戸町	字李沢家ノ前	4.2	72.0	7,200	3.0	●
1459	長下部落養魚所溜池	七戸町	字道ノ上54-2	3.2	41.0	6,700	0.0	
1460	附田豊溜池	七戸町	字塚長根28-1	2.3	45.0	2,760	2.0	
1461	原久保溜池	七戸町	字原久保86	1.8	73.0	2,160	3.0	
1462	諏訪(富)溜池	七戸町	字原久保95-74	2.5	56.0	10,560	2.0	
1463	上野清溜池	七戸町	字尾山頭	3.5	61.0	3,000	3.0	
1464	上原(長)沼	七戸町	字志茂川原305	2.0	120.0	1,000	0.0	
1465	二ノ沢溜池	七戸町	字栗ノ木沢99-4	2.0	67.0	1,200	3.0	
1466	田嶋(留)溜池	七戸町	字後平134-26	2.5	30.0	1,800	0.0	
1467	工藤(啓)溜池	七戸町	字天間箇	2.2	48.0	3,960	0.0	
1468	中村(藤)溜池	七戸町	字鉢森平184-1	3.0	85.0	7,800	4.0	
1469	疍(清)溜池	七戸町	字天間箇倉越96-24	4.8	21.0	3,000	2.0	
1470	疍(義)溜池	七戸町	字天間箇倉越13-1	1.0	100.0	720	0.0	
1471	基助溜池	七戸町	字鉢森平181-85	4.0	34.0	2,000	5.0	
1472	花松(徳)溜池	七戸町	字野崎狐久保13-4	2.2	33.0	2,160	0.0	
1473	一ノ沢溜池	七戸町	東天間箇1-2	4.7	60.0	5,640	6.0	
1474	上野(中)溜池	七戸町	字柳平	2.8	45.0	4,536	5.0	
1475	鬼内(貞)溜池	七戸町	字疍88	4.0	45.0	3,888	4.0	
1476	上野(政)溜池	七戸町	字菩提木55-56	1.2	18.0	605	0.0	
1477	小又(賢)溜池	七戸町	字卒古沢139-4	1.9	24.0	2,000	1.5	
1478	前川原(義)溜池	七戸町	字後平484	2.8	40.0	1,075	1.0	
1479	十枝内(操)溜池	七戸町	字疍241	0.0	0.0	0	0.0	
1480	寺沢前共有地溜池	七戸町	字寺沢前15-19	1.4	32.0	1,152	0.1	
1481	沢尾(勝)溜池	七戸町	字野崎狐久保	1.5	28.0	1,512	3.0	
1482	田嶋(義)溜池	七戸町	字中嶋東道添	1.5	45.0	5,928	1.2	●
1483	長沢(勉)溜池	七戸町	字中嶋長沢下41-1	1.9	42.0	529	0.0	
1484	鳥谷部溜池	七戸町	字野崎狐久保168-5	2.2	24.0	1,814	1.5	
1485	第2金矢溜池	六戸町	大字大落瀬字内山105-261	8.0	57.0	19,200	3.0	
1486	第3米沢溜池	六戸町	大字下吉田字米沢76-2	3.9	61.0	14,000	5.0	
1487	第2沖山溜池	六戸町	大字沖山(筆界未定地内)	3.0	16.0	3,600	2.0	

番 号	ため池名称	市町村	所 在 地	堤 高 m	堤 長 m	貯 水 量 m ³	灌 溉 面 積 ha	防 災 点 重 ため池
1488	第2高森溜池	六戸町	大字根古橋	4.0	27.0	2,400	1.0	
1489	高館溜池	六戸町	大字犬落瀬字高館77-151	1.7	33.0	2,400	3.0	
1490	第1米沢溜池	六戸町	大字下吉田字米沢79-1	3.0	51.0	3,600	3.0	
1491	第1堀切沢溜池	六戸町	大字犬落瀬字堀切沢53	3.0	41.0	3,600	2.0	
1492	第三金矢溜池	六戸町	大字犬落瀬字金沢	4.0	62.0	2,400	9.0	
1493	権現沢溜池	六戸町	大字犬落瀬字南平144-8	4.5	31.0	7,200	1.0	
1494	第一金矢溜池	六戸町	大字犬落瀬字内山105-225	2.5	30.0	1,200	3.0	
1495	第1坪毛沢溜池	六戸町	大字坪毛沢66-174-12	2.0	15.0	1,200	0.0	
1496	第4金矢溜池	六戸町	字中屋敷	2.0	80.0	1,800	11.0	
1497	館野溜池	六戸町	大字犬落瀬字坪毛沢73	4.0	118.0	82,800	24.0	●
1498	第二米沢溜池	六戸町	大字下吉田字米沢37-1	4.5	53.5	6,720	20.0	●
1499	浜田溜池	横浜町	字林尻	4.8	130.0	15,000	16.0	
1500	有畑溜池	横浜町	字苗代川目	6.2	50.0	11,500	11.0	
1501	武田(繁)溜池	横浜町	字明神平	4.5	33.0	3,400	1.0	
1502	鶏沢溜池	横浜町	字梨木平	4.6	25.0	39,600	15.0	●
1503	太郎須田溜池	横浜町	字太郎須田	7.7	140.0	190,800	17.0	●
1504	大豆溜池	横浜町	字福荷平・家ノ前川目	3.9	40.0	10,608	7.0	●
1505	徳方才溜池	東北町	大字大浦字古館30	9.5	65.0	22,800	3.0	●
1506	中津1号堤	東北町	大字大浦字中津1	8.0	177.0	288,000	40.0	●
1507	才市田溜池	東北町	大字大浦字境ノ沢78	8.5	185.0	76,500	52.0	●
1508	中津2号堤	東北町	大字大浦字中津84-6	6.2	75.0	100,400	18.0	●
1509	戸館溜池	東北町	大字新館字籠53	3.8	50.0	11,400	1.0	
1510	松原溜池	東北町	大字新館字松原106	0.0	0.0	4,560	0.0	
1511	車堤	東北町	大字大浦字大沢80-141	1.5	30.0	3,000	8.0	
1512	虫神第二溜池	東北町	大字大浦字大沢80-142	2.2	26.0	2,400	8.0	
1513	唐虫沢第2溜池	東北町	大字大浦字唐虫沢44-147	1.1	30.0	720	0.0	
1514	唐虫沢第1溜池	東北町	大字大浦字唐虫沢44-147	0.9	30.0	600	0.0	
1515	坂本(長)溜池	東北町	大字大浦字大沢80-16	2.8	18.0	1,620	4.0	
1516	榊溜池	東北町	大字大浦字大沢78-2	2.6	36.0	1,728	2.5	
1517	藤田(郡)溜池	東北町	大字大浦字秋取山7	4.3	76.0	5,100	20.0	
1518	江刺家(政)溜池	東北町	字夫雑原下山筆界未定地内	4.0	50.0	12,000	2.0	
1519	蛭名(金)溜池	東北町	字夫雑原653-2	3.1	48.0	3,720	0.0	
1520	千曳第1溜池	東北町	字大平筆界未定地内	2.2	23.0	2,600	1.0	
1521	千曳第6溜池	東北町	字大平170	2.5	38.0	3,800	2.0	
1522	沼田(松)溜池	東北町	字日影林ノ上山地内	6.8	85.0	24,400	20.0	●
1523	甲地(徳)溜池	東北町	字館61-2	3.0	37.0	18,000	0.0	
1524	仁科(秀)溜池	東北町	字夫雑原50-83	5.0	83.0	26,800	4.0	
1525	漆玉溜池	東北町	字漆玉7-2	4.9	48.0	17,600	5.0	
1526	黒岡溜池	東北町	字往来ノ下143	10.8	72.0	54,700	40.0	
1527	山田(征)第1溜池	東北町	字保戸沢家ノ前13-10	4.2	33.0	5,000	0.0	
1528	千曳第4溜池	東北町	字大平(筆界未定地内)	2.8	25.0	1,680	0.0	
1529	大平第2溜池	東北町	字大平40-2	1.8	75.0	3,120	1.0	
1530	大平第6溜池	東北町	字大平1-173	5.1	35.0	9,240	0.0	●
1531	野田頭第1溜池	東北町	字野田頭山1-1	4.7	51.0	5,640	17.0	
1532	野田頭第3溜池	東北町	字野田頭山1-1	3.3	60.0	7,920	17.0	
1533	野田頭第4溜池	東北町	字熊堂56	0.0	0.0	1,440	17.0	
1534	高山(寛)溜池	東北町	字乙供(筆界未定地内)	4.0	39.0	9,600	2.0	
1535	蛭沢(三)溜池	東北町	字乙供(筆界未定地内)	2.4	79.0	11,520	4.0	
1536	柵溜池	東北町	字ガス平1117-1	2.3	41.0	5,400	0.0	
1537	美須々溜池	東北町	字ガス平1367	0.0	0.0	2,880	0.0	
1538	数生溜池	東北町	字数生50-68	3.0	20.0	2,400	1.0	
1539	上板橋溜池	東北町	字家ノ下30-65	3.1	18.0	1,920	1.0	
1540	鳴海(養)溜池	東北町	字川迎200-2	3.0	39.0	1,800	0.0	
1541	上原子(長)溜池	東北町	字向平1-146	3.8	12.0	3,120	0.0	
1542	蛭名(利)第2溜池	東北町	字夫雑原下山290	1.3	27.0	1,200	0.0	
1543	大石(勝)溜池	東北町	字夫雑原下山39-1	2.6	27.0	1,200	1.0	
1544	山田(健)溜池	東北町	字夫雑原下山173-2	2.8	26.0	1,680	0.0	
1545	石田(賢)溜池	東北町	字向平234	2.6	15.0	1,560	1.0	
1546	藤井(サミ)溜池	東北町	字向平148-5	2.2	42.0	1,320	6.0	
1547	大平第1溜池	東北町	字大平40-2	1.3	47.0	10,560	1.0	
1548	大平第4溜池	東北町	字大平28-2	1.0	59.0	2,880	0.0	
1549	北栄第2溜池	東北町	字夫雑原442-1	0.0	0.0	0	0.0	
1550	馬込第一溜池	東北町	字乙供山87-1	0.0	0.0	0	0.0	
1551	馬込第二溜池	東北町	字柳沢59-292	1.0	30.0	2,760	0.0	
1552	内蛭沢溜池	東北町	字内蛭沢向71-24	1.5	19.0	1,200	3.0	
1553	浜田(豊)溜池	東北町	字後久保313	0.0	0.0	0	0.0	
1554	浜田(栄)溜池	東北町	字後久保170	3.1	53.0	5,640	5.0	
1555	鶴ヶ崎溜池	東北町	字鶴ヶ崎48	2.7	77.0	16,200	6.0	
1556	甲地(豊)溜池	東北町	字館46-3	2.5	40.0	1,560	0.0	
1557	野田頭第二溜池	東北町	字野田頭	5.5	22.0	2,280	17.0	
1558	浜台第一溜池	東北町	字沼添左ノ平40	1.9	57.0	2,280	3.0	
1559	狼ノ沢第一溜池	東北町	字浜台34	3.0	25.0	1,440	0.6	
1560	狼ノ沢第二溜池	東北町	字浜台37-1	2.8	34.0	1,440	2.0	
1561	狼ノ沢第三溜池	東北町	字狼ノ沢1-171	2.8	24.0	1,680	3.0	
1562	豊前溜池	東北町	字五十嵐36-1	3.1	28.0	3,480	0.0	
1563	北栄六区溜池	東北町	字千曳下山45-4	2.7	45.0	3,240	2.0	
1564	蛭名(武)溜池	東北町	字夫雑原下山5-9	3.6	41.0	4,320	0.0	
1565	二ツ森(経)溜池	東北町	字夫雑原下山289	1.6	25.0	960	0.0	
1566	千曳第3号溜池	東北町	字大平140-1	2.0	38.0	1,080	1.0	
1567	桜井(久)第1溜池	東北町	字夫雑原下山103-2	1.8	21.0	1,080	0.0	
1568	外蛭沢溜池	東北町	字岩渡沢65-1	2.5	30.0	960	0.0	
1569	蛭名(利)第1溜池	東北町	字夫雑原下山310-1	1.8	27.0	1,080	0.0	
1570	豊栄溜池	東北町	字滝沢平2-966	2.0	22.0	1,080	0.0	
1571	第2千代畑溜池	東北町	字大久保平92	2.7	35.0	2,240	0.0	
1572	甲地溜池	東北町	字素柄邸84-1	2.6	42.0	499	0.0	
1573	狼ノ沢第4溜池	東北町	字野田頭山1-171	2.3	27.0	1,954	3.0	
1574	五十嵐溜池	東北町	字細津橋ノE196-5	7.5	22.0	1,353	1.0	
1575	上板橋溜池	東北町	字秋取山(筆界未定地内)	1.8	50.0	1,350	0.0	

番号	ため池名称	市町村	所在地	堤高 m	堤長 m	貯水量 m ³	灌漑面積 ha	防災 重点 ため池
1576	上野(貞)溜池	東北町(七戸町)	字菩提木37	3.4	21.0	4,388	0.0	
1577	大橋(鉄)溜池	東北町	字夫雑原下山294	1.6	30.0	1,288	0.0	
1578	千葉(金)溜池	東北町	字夫雑原下山267-1	1.2	18.0	377	0.3	
1579	桜井(久)第2溜池	東北町	字夫雑原下山104	1.4	16.0	167	0.0	
1580	山田(三)溜池	東北町	字夫雑原下山109-1	0.9	26.0	50	0.0	
1581	千曳第五溜池	東北町	字大平155-1	1.5	29.0	374	0.4	
1582	大平第五溜池	東北町	字大平35-2	2.6	67.0	3,452	2.0	
1583	土橋(武)溜池	東北町	字館36	4.4	30.0	4,950	1.5	
1584	平沼2号堤	六ヶ所村	大字平沼	3.0	117.0	27,100	80.0	●
1585	谷地道溜池	六ヶ所村	大字倉内	2.6	70.0	47,800	5.0	
1586	新納屋溜池	六ヶ所村	大字鷹架字道ノ下956-1	6.0	150.0	960,000	60.8	●
1587	第2平沼溜池	六ヶ所村	大字平沼	4.6	83.0	20,160	12.0	
1588	第1唐貝地溜池	六ヶ所村	大字倉内字谷地通114	2.6	43.0	1,320	3.0	
1589	第2陸榮溜池	六ヶ所村	大字倉内字笹崎1720-1	1.0	42.0	1,440	0.0	
1590	第2千歳溜池	六ヶ所村	大字倉内字笹崎1206-2	2.8	27.0	1,920	0.0	
1591	石川溜池	六ヶ所村	大字出戸字棚沢151-1	2.4	60.0	5,040	6.0	
1592	佐藤(竹)溜池	六ヶ所村	字倉内字笹崎909-1	3.8	36.0	2,160	0.0	
1593	鷹の巣溜池	六ヶ所村	大字平沼字高田	3.5	167.0	36,000	35.0	
1594	第2唐貝地溜池	六ヶ所村	字内沼	1.0	46.0	1,641	2.7	
1595	金保沢溜池	六ヶ所村	大字倉内字谷地通113	3.8	160.0	28,560	13.1	
1596	第1木村(正)溜池	六ヶ所村	大字倉内字家ノ上121	1.6	33.0	831	0.4	
1597	第2木村(正)溜池	六ヶ所村	大字倉内字家ノ上121	2.0	39.0	2,527	0.4	
1598	第1陸榮溜池	六ヶ所村	大字倉内字笹崎	0.0	0.0	0	0.0	
1599	第3陸榮溜池	六ヶ所村	大字倉内字笹崎	0.0	0.0	0	0.0	
1600	第4陸榮溜池	六ヶ所村	大字倉内字笹崎	1.5	32.0	1,536	2.0	
1601	下谷地堤	おいらせ町	東下谷地112-1	2.9	70.0	42,000	10.0	●
1602	根岸堤	おいらせ町	東下谷地44-1	2.6	200.0	37,440	8.0	●
1603	向平溜池	おいらせ町	向平22-122	1.5	40.0	1,800	1.0	
1604	三川目溜池	おいらせ町	向平22-122	2.0	20.0	1,680	0.0	
1605	新堤	おいらせ町	山崎5-5	3.0	22.0	15,900	100.0	●
1606	木内々堤	おいらせ町	西後谷地46-1他	11.0	340.0	19,800	100.0	●
1607	第1前毛堤	おいらせ町	黒坂谷地114-1	3.6	77.0	25,900	37.0	
1608	上谷地堤	おいらせ町	黒坂谷地111-1,111-2	2.2	140.0	30,300	20.0	●
1609	上谷地中堤	おいらせ町	黒坂谷地112-1	3.8	160.0	83,500	20.0	●
1610	山崎堤	おいらせ町	西後谷地48-1	3.6	118.0	40,300	100.0	●
1611	平治堤	おいらせ町	西後谷地47-1	3.0	50.0	7,560	0.0	●
1612	後谷地溜池	おいらせ町	阿光坊105-49	1.1	50.0	2,040	3.0	●
1613	第2前毛堤	おいらせ町	向山東四丁目2344	2.0	35.0	6,600	37.0	
1614	黒坂溜池	おいらせ町	黒坂谷地99-2,99-29	2.5	50.0	2,760	3.0	
1615	向山第1溜池	おいらせ町	向山二丁目3-457	2.0	30.0	1,680	0.0	
1616	瓢第5号池	おいらせ町	瓢229-1	2.0	30.0	1,800	1.0	
1617	ポンプ揚水用貯水池	おいらせ町	向山二丁目3-448	1.0	32.0	1,560	2.1	
1618	瓢第1溜池	おいらせ町	瓢244-438	3.0	25.0	1,800	0.0	
1619	北向溜池	おいらせ町	西下谷地129-1	1.8	47.0	1,080	2.0	●
1620	間木堤	おいらせ町	西後谷地42-1	3.8	770.0	134,400	129.0	●
1621	瓢第2溜池	おいらせ町	瓢244-455	1.3	25.0	450	0.4	
1622	瓢第3溜池	おいらせ町	瓢244-96,244-457	1.0	25.0	360	0.4	
1623	瓢第4溜池	おいらせ町	瓢244-360,244-460	0.7	20.0	600	0.4	
1624	後谷地堤	おいらせ町	向山一丁目4-206,4-207	3.0	16.0	614	1.4	
1625	蒼前平温水溜池	大間町	大字大間字内山48-1	8.7	100.0	58,320	22.0	●
1626	念佛間	東通村	大字尻屋字石倉38-25	3.0	60.0	12,000	10.0	
1627	蒲野沢	東通村	大字蒲野沢蒲野沢山2-98	9.0	125.0	175,200	28.0	●
1628	上流	東通村	大字田屋字上流2	5.5	90.0	91,200	2.0	●
1629	前田(旧野牛道)	東通村	大字蒲野沢字蒲野沢山1-38地先	3.0	39.0	6,412	14.0	●
1630	加藤沢沼	東通村	大字大利字荷橋8	1.5	187.0	32,400	0.4	
1631	高橋	佐井村	大字佐井字原田65-21	14.0	70.0	20,160	70.0	●
1632	日時第1溜池	三戸町	大字日時字中平106	2.2	27.0	2,600	4.0	●
1633	日時第2溜池	三戸町	大字日時字中平118	3.4	68.0	11,400	3.0	●
1634	沼尻堤	三戸町	大字梅内字端113	2.4	35.0	7,400	3.0	●
1635	野沢溜池	三戸町	大字貝森字壽久保99-60	3.5	48.0	5,040	7.0	
1636	沼ノ沢溜池	三戸町	大字梅内字長沼83	7.0	34.0	1,440	3.0	
1637	柏木溜池	五戸町	大字浅水字袖ヶ口41	2.5	48.0	6,240	3.0	●
1638	越掛掛道下堤	五戸町	字腰掛沢道ノ下モ93-42	2.2	15.0	750	6.0	
1639	外大窪溜池	五戸町	大字切谷内字外大窪29	1.8	58.0	1,350	5.0	
1640	外ノ沢堤	五戸町	大字切谷内字外ノ沢62-2	2.2	15.0	402	25.0	
1641	堤頭堤	五戸町	大字切谷内字堤頭19-2	2.2	44.0	2,058	15.0	
1642	上蛇沢沼	五戸町	大字切谷内字上蛇沢8-2	2.2	60.0	3,432	7.0	
1643	桜沢沼	五戸町	大字上市川字桜沢1-1	3.2	190.0	21,060	7.0	●
1644	新山尻堤	五戸町	大字切谷内字新山尻34-2	2.7	20.0	873	5.0	
1645	弥次郎窪堤	五戸町	大字浅水字袖ヶ口23	5.2	21.0	197	12.0	
1646	豊川窪堤	五戸町	大字浅水字上豊川沢25	2.1	22.0	1,466	12.0	
1647	大畑沼	五戸町	大字切谷内字大畑107-13	2.2	40.0	307	0.2	
1648	元年沢堤	五戸町	大字切谷内字元年沢	1.1	26.0	538	3.0	
1649	元年溜池	五戸町	大字切谷内字元年沢227-135	1.7	27.0	826	2.0	
1650	中筒溜池	五戸町	大字上市川字中筒67-281	2.8	40.0	576	3.0	
1651	大泉坊沼	五戸町	大字上市川字中山2-1	0.9	86.0	0	0.0	
1652	牧内溜池	五戸町	大字倉石又重字牧内沢4	2.0	60.0	6,480	3.0	●
1653	上鬼内溜池	五戸町	字上鬼内60-1	2.5	15.2	1,574	7.6	
1654	麦沢溜池	五戸町	字麦沢58,59	1.6	50.0	800		
1655	剣吉溜池	南部町	大字剣吉字岩ノ下19	2.0	100.0	8,400	3.0	
1656	下ノため池	南部町	大字上名久井字館向1-1	1.1	22.0	1,200	0.0	
1657	穴久保溜池	南部町	大字下名久井字赤羽根8-20,8-22	5.6	53.0	5,200	10.0	
1658	神楽上溜池	南部町	大字高瀬字南沢116-98地先	4.7	40.0	4,440	3.0	
1659	洗民溜池	南部町	大字上名久井字市洗民山24-1	2.0	60.0	1,800	10.0	
1660	上沢ノ堤	南部町	大字相内字沢樺1	2.0	23.0	960	15.0	
1661	松の堤	南部町	大字高橋字待井沢18	5.5	102.0	1,320	16.0	●
1662	小泉堤	南部町	大字小泉字上館野50	2.8	48.0	18,144	6.0	

番号	ため池名称	市町村	所在地	堤高 m	堤長 m	貯水量 m ³	灌漑面積 ha	防災 重点 ため池
1663	法師岡堤	南部町	大字法師岡字林ノ後42-1	3.6	35.0	1,440	0.0	●
1664	堀切堤	南部町	大字福田字堀切13-72,13-73	8.0	48.0	5,800	22.0	
1665	うぐいすの池	南部町	大字福田字小谷地66	4.6	77.0	3,000	0.0	
1666	小沼溜池	階上町	大字赤保内字小沼4-1.4-2	5.3	88.0	60,000	20.0	●
1667	長峰溜池	階上町	大字鳥谷部字長峰15	3.0	24.0	1,200	2.0	
1668	境津溜池	階上町	大字鳥谷部字境津14-2,14-3	4.7	48.0	5,500	2.0	●
1669	水溜溜池	階上町	大字赤保内字水溜14-2	3.5	47.0	3,200	4.0	
1670	浜久保溜池	階上町	大字道仏字浜久保35,36	6.0	81.0	5,400	2.0	●
1671	上明戸溜池	階上町	大字角折字上明戸4-3	3.3	80.0	2,040	1.0	
1672	田端溜池	階上町	大字赤保内字田端22	2.8	100.0	5,040	3.0	●
1673	山館前溜池	階上町	大字赤保内字山館21-5	3.3	42.9	2,400	2.0	
1674	程熊溜池	階上町	大字道仏字程熊58-3	2.2	27.0	1,200	1.0	
1675	大上溜池	階上町	大字赤保内字大上24-3	3.1	44.0	1,440	2.0	
1676	福立沢溜池	階上町	大字鳥谷部字福立沢13-7	3.2	65.0	3,600	4.0	
1677	鳥沢溜池	階上町	大字鳥谷部鳥沢29-10	4.0	40.0	3,360	2.0	
1678	第2笹畑溜池	階上町	大字道仏字笹畑3	2.5	40.0	1,080	0.0	
1679	第1笹畑溜池	階上町	大字道仏字笹畑22,26-1	1.7	21.0	960	0.0	
1680	第1大蛇溜池	階上町	大字道仏字大蛇88-1	2.2	86.0	912	1.0	
1681	野沢溜池	階上町	大字赤保内字野沢7-4	2.5	39.5	960	6.0	
1682	長窪溜池	階上町	大字平内字長窪7-70	1.6	30.0	120	1.2	
1683	茨島溜池	階上町	大字赤保内字茨島下21-15	3.2	40.0	2,352	1.2	
1684	道合溜池	階上町	大字金山字小板橋22-3	1.2	30.0	504	0.3	
1685	柳沢溜池	階上町	大字赤保内字外平25-8	2.1	55.0	4,050	0.0	
1686	第2大蛇溜池	階上町	大字道仏字大蛇170-13	0.8	9.0	169	0.6	
1687	天当平溜池	階上町	大字道仏字天当平2-22	2.2	23.0	540	1.6	
1688	天当溜池	階上町	大字道仏字藤沢15-30	2.7	23.0	216	0.6	
1689	藤沢溜池	階上町	大字道仏字藤沢5-3	1.9	15.0	378	0.3	
1690	上桑木溜池	階上町	大字道仏字上桑木窪4-2	1.7	22.0	360	0.3	
1691	平戸溜池	階上町	大字道仏字下桑木37-14	2.1	30.0	1,092	0.6	
1692	石川溜池	階上町	大字道仏字下桑木5-27	2.6	35.0	830	0.3	
1693	戸久世溜池	階上町	大字金山字伴蔵17	3.3	30.0	2,520	0.3	
1694	荒巻溜池	新郷村	大字戸来字荒巻62,47、字沢向51-5	0.8	8.0	1,584	2.0	

3-20-1 山腹崩壊危険地区

(1) 国有林

東北森林管理局

令和4年3月31日現在

No.	調査番号	地区名	位置				直接保全対象施設			危険度	管轄	
			郡・市	町	大字	字(林班)	人家数	公共施設等	道路			
1	201-001	田代元湯	青森市		駒込	北駒込山国有林	(204)	1			C	青森署
2	201-002	上松沢	青森市		駒込	北駒込山国有林	(207)		発電所		A	青森署
3	201-003	嘉瀬子内	青森市		駒込	北駒込山国有林	(209)		発電所		A	青森署
4	201-004	城ヶ倉	青森市		荒川	南荒川山国有林	(253)			県道	B	青森署
5	201-005	酸ヶ湯	青森市		荒川	南荒川山国有林	(253)	1			B	青森署
6	201-006	矢別	青森市		荒川	南荒川山国有林	(257)		発電所		A	青森署
7	201-007	下湯	青森市		荒川	南荒川山国有林	(258)			県道	B	青森署
8	201-008	駒田	青森市		入内	駒田国有林	(271)	4		国道	B	青森署
9	201-009	螢谷	青森市		浅虫	馬場山国有林	(302)	26			A	青森署
10	201-010	月光の滝	青森市		滝沢	北滝沢山国有林	(325)	4			C	青森署
11	201-011	唐川	青森市		滝沢	東滝沢山国有林	(360)			県道	B	青森署
12	301-001	土屋1号	東津軽郡	平内町	土屋	高森山国有林	(420)	12		国道	A	青森署
13	301-002	土屋2号	東津軽郡	平内町	土屋	高森山国有林	(420)		鉄道	国道	A	青森署
14	301-003	平川	東津軽郡	平内町	福島	雷電林国有林	(423)	42		県道	B	青森署
15	301-004	福島	東津軽郡	平内町	福島	石神山国有林	(424)	16			B	青森署
16	301-005	浪打	東津軽郡	平内町	浪打	水ヶ沢山国有林	(432)	2		町道	C	青森署
17	301-006	稲生	東津軽郡	平内町	稲生	月泊山国有林	(433)			県道	C	青森署
18	301-007	浦田	東津軽郡	平内町	茂浦	月泊山国有林	(434)	12			B	青森署
19	301-008	茂浦	東津軽郡	平内町	茂浦	月泊山国有林	(435)		水産センター	県道	A	青森署
20	301-009	浅所	東津軽郡	平内町	東滝	雷電林国有林	(421)			県道	C	青森署
21	301-010	盛田	東津軽郡	平内町	盛田	石神山国有林	(426)	1		町道	C	青森署
22	303-001	津軽線沿線Ⅰ	東津軽郡	今別町	大川平	西大川平国有林	(940)		鉄道	県道	A	青森署
23	303-002	津軽線沿線Ⅱ	東津軽郡	今別町	大川平	西大川平国有林	(941)		鉄道	県道	A	青森署
24	303-003	ハナコブ沢	東津軽郡	今別町	大川平	西大川平国有林	(947)			県道	B	青森署
25	307-001	宇田1	東津軽郡	外ヶ浜町	平館石崎沢	長屋形国有林	(501)			国道	B	青森署
26	307-002	宇田2	東津軽郡	外ヶ浜町	平館石崎沢	長屋形国有林	(501～502)	13		国道	A	青森署
27	307-003	砂川沢	東津軽郡	外ヶ浜町	蟹田小国	西小国山国有林	(634～635)		鉄道		A	青森署
28	307-004	中浜	東津軽郡	外ヶ浜町	三厩中浜	中浜国有林	(828)	96	集会所		A	青森署
29	307-005	算用師	東津軽郡	外ヶ浜町	三厩算用師	三厩山国有林	(821)	8		国道	A	青森署
30	307-006	六条間	東津軽郡	外ヶ浜町	三厩六条間	六条間国有林	(818)	74	集会所	国道	A	青森署
31	307-007	藤島	東津軽郡	外ヶ浜町	三厩藤嶋	藤島国有林	(814・818)	40	集会所	国道	A	青森署
32	307-008	四枚橋	東津軽郡	外ヶ浜町	三厩藤嶋	藤島国有林	(814)	36	集会所	国道	A	青森署
33	307-009	釜ノ沢	東津軽郡	外ヶ浜町	三厩釜野澤	釜ノ沢国有林	(812・814)	63	集会所	国道	A	青森署
34	307-010	元宇鉄	東津軽郡	外ヶ浜町	三厩元宇鉄	宇鉄山国有林	(807・810)	10	集会所	国道	A	青森署

No.	調査番号	地区名	位置				直接保全対象施設			危険度	管轄	
			郡・市	町	大字	字(林班)	人跡	公共施設等	道路			
35	307-011	上宇鉄	東津軽郡	外ヶ浜町	三厩上宇鉄	宇鉄山国有林	(807)	10	集会所	国道	A	青森署
36	307-012	鑄泊	東津軽郡	外ヶ浜町	三厩鑄泊	宇鉄山国有林	(803・807)	6	憩いの家・ 保育所	国道	A	青森署
37	307-013	梨ノ木間	東津軽郡	外ヶ浜町	三厩梨ノ木間	宇鉄山国有林	(803)	7		国道	A	青森署
38	307-014	川柱	東津軽郡	外ヶ浜町	三厩川柱	宇鉄山国有林	(803)	7		国道	A	青森署
39	307-015	尻神	東津軽郡	外ヶ浜町	三厩尻神	宇鉄山国有林	(803)	6		国道	A	青森署
40	307-016	鳴神	東津軽郡	外ヶ浜町	三厩鳴神	宇鉄山国有林	(801～803)	14		国道	A	青森署
41	307-017	楨榔	東津軽郡	外ヶ浜町	三厩楨榔	宇鉄山国有林	(801)	36	集会所	国道	A	青森署
42	307-018	鎧島	東津軽郡	外ヶ浜町	三厩鎧島	宇鉄山国有林	(801)	20		国道	A	青森署
43	307-019	竜飛	東津軽郡	外ヶ浜町	三厩龍浜	宇鉄山国有林	(884)	60	郵便局・ 集会所	国道	A	青森署
44	307-020	相ノ股沢	東津軽郡	外ヶ浜町	蟹田小国	矢櫃山国有林	(669)	4		県道・ 林道	C	青森署
45	307-021	元宇田	東津軽郡	外ヶ浜町	平館	長屋形国有林	(502)	2		国道	C	青森署
46	307-022	龍浜1	東津軽郡	外ヶ浜町	三厩龍浜	宇鉄山国有林	(884)	4			C	青森署
47	307-023	龍浜2	東津軽郡	外ヶ浜町	三厩龍浜	宇鉄山国有林	(884)	6			A	青森署
48	202-001	鳥海山	弘前市		百沢	黒森・西岩木国有林	(27,46)	2		有料道路	B	津軽署
49	204-001	大川原(シチケト沢)	黒石市		大川原	蛭貝沢国有林	(1005)			国道	B	津軽署
50	204-002	大川原(ツキアタリ沢)	黒石市		大川原	蛭貝沢国有林	(1006)			国道	C	津軽署
51	204-003	中野(不動館)	黒石市		南中野	十二沢国有林	(1015)	1	公園		A	津軽署
52	204-004	雷山	黒石市		二床内	要人国有林	(1026)			市道(併 林)	B	津軽署
53	205-005	青荷沢(ナタレ沢)	黒石市		沖浦	青荷沢国有林	(1037)	5			A	津軽署
54	210-001	逆木	平川市		碓ヶ関	西碓ヶ関山国有林	(706)		鉄道		A	津軽署
55	210-002	ハセグリの沢	平川市		碓ヶ関	西碓ヶ関山国有林	(708)		鉄道		B	津軽署
56	210-003	折橋右岸	平川市		碓ヶ関	西碓ヶ関山国有林	(712)		鉄道		A	津軽署
57	210-004	旧湯ノ沢駅裏	平川市		碓ヶ関	西碓ヶ関山国有林	(715)	15		国道	A	津軽署
58	210-005	湯ノ沢入口	平川市		碓ヶ関	西碓ヶ関山国有林	(715)		送電線	市道	A	津軽署
59	210-006	ヨシノ沢向い	平川市		碓ヶ関	西碓ヶ関山国有林	(715)		送電線	市道	A	津軽署
60	210-007	相内沢	平川市		碓ヶ関	西碓ヶ関山国有林	(715)		送電線	市道	A	津軽署
61	210-008	松沢向い	平川市		碓ヶ関	西碓ヶ関山国有林	(715)		送電線	市道	A	津軽署
62	210-009	湯ノ沢温泉左岸	平川市		碓ヶ関	西碓ヶ関山国有林	(714)	3	送電線	市道	A	津軽署
63	210-010	秋元沢	平川市		碓ヶ関	西碓ヶ関山国有林	(714)	4		市道	B	津軽署
64	210-011	湯ノ沢温泉右岸	平川市		碓ヶ関	西碓ヶ関山国有林	(716)	7	送電線	市道	A	津軽署
65	210-012	相乗温泉下	平川市		碓ヶ関	西碓ヶ関山国有林	(720)	6		国道	C	津軽署
66	210-013	相乗温泉上	平川市		碓ヶ関	西碓ヶ関山国有林	(720)	6		国道	B	津軽署
67	210-014	相乗温泉向い	平川市		碓ヶ関	西碓ヶ関山国有林	(723)			国道	C	津軽署
68	210-015	旧湯ノ沢駅向い	平川市		碓ヶ関	西碓ヶ関山国有林	(723)	4		国道	B	津軽署

No.	調査番号	地区名	位置				直接保全対象施設			危険度	管轄	
			郡・市	町	大字	字(林班)	林班	公共施設等	道路			
69	210-016	万葉沢下	平川市		碓ヶ関	西碓ヶ関山国有林	(728)		東北道自動車道	国道	C	津軽署
70	210-017	秋田県境	平川市		碓ヶ関	西碓ヶ関山国有林	(729)			国道	B	津軽署
71	210-018	ミカゲト沢上	平川市		碓ヶ関	西碓ヶ関山国有林	(729)			国道	B	津軽署
72	210-019	ミカゲト沢下	平川市		碓ヶ関	西碓ヶ関山国有林	(729)			国道	B	津軽署
73	210-020	古遠部温泉	平川市		碓ヶ関	西碓ヶ関山国有林	(730)	1			C	津軽署
74	210-021	割沢林道向い	平川市		碓ヶ関	西碓ヶ関山国有林	(731)		東北道自動車道	国道	B	津軽署
75	210-022	クロタキ沢	平川市		碓ヶ関	西碓ヶ関山国有林	(731)			国道	B	津軽署
76	210-023	コブスギ沢	平川市		碓ヶ関	西碓ヶ関山国有林	(732)			国道	B	津軽署
77	210-024	烏帽子橋上	平川市		碓ヶ関	西碓ヶ関山国有林	(732)			国道	B	津軽署
78	210-025	烏帽子橋下	平川市		碓ヶ関	西碓ヶ関山国有林	(732)			国道	C	津軽署
79	210-026	三ツ森(土倉沢)	平川市		碓ヶ関古懸	三ツ森山国有林	(798～799)	3		市道	B	津軽署
80	210-027	平六(下四十卷)	平川市		切明	津根川森国有林	(1071)			国道	B	津軽署
81	210-028	温川(温川部落)	平川市		切明	津根川森国有林	(1071)	12		国道	A	津軽署
82	210-029	温川(下米沢)	平川市		切明	津根川森国有林	(1079)			国道	B	津軽署
83	210-030	温川(上米沢)	平川市		切明	津根川森国有林	(1079)			国道	B	津軽署
84	210-031	温川(中沢)	平川市		切明	津根川森国有林	(1083～1084)			国道	B	津軽署
85	210-032	平六(高平沢)	平川市		切明	温川沢国有林	(1085)			国道	B	津軽署
86	210-033	温川(上四十卷)	平川市		切明	温川沢国有林	(1086)			国道	B	津軽署
87	210-034	温川(トチケド沢)	平川市		切明	温川沢国有林	(1087)	15		国道	A	津軽署
88	210-035	温川(紫森沢)	平川市		切明	温川沢国有林	(1088)			国道	B	津軽署
89	210-036	切明(上アブラ沢)	平川市		切明	滝ノ森国有林	(1109)			市道	B	津軽署
90	210-037	小国(小国川)	平川市		小国	横前沢国有林	(1113)			市道	B	津軽署
91	210-038	切明(登戸沢)	平川市		切明	滝ノ森国有林	(1106～1107)			市道	B	津軽署
92	210-039	クラノ沢	平川市		切明	滝ノ森国有林	(1104)			林道	C	津軽署
93	321-001	一ツ森Ⅰ	西津軽郡	鯨ヶ沢町	一ツ森	西赤石山国有林	(2038～2039)			県道	B	津軽署
94	321-002	一ツ森Ⅱ	西津軽郡	鯨ヶ沢町	一ツ森	西赤石山国有林	(2041)			県道	C	津軽署
95	321-003	一ツ森Ⅲ	西津軽郡	鯨ヶ沢町	一ツ森	東赤石山国有林	(2058)			県道	B	津軽署
96	323-001	石動	西津軽郡	深浦町	岩坂	大童子山国有林	(2021)	15		県道	A	津軽署
97	323-002	松原向	西津軽郡	深浦町	追良瀬	西追良瀬山国有林	(3035)		水田	町道	B	津軽署
98	323-003	下戸沢	西津軽郡	深浦町	追良瀬	東追良瀬山国有林	(3046)			県道	B	津軽署
99	323-004	長慶平	西津軽郡	深浦町	長慶平	深浦山国有林	(3054)	8		町道	A	津軽署
100	323-005	草湯	西津軽郡	深浦町	岩崎	西岩崎山国有林	(3077)			県道	B	津軽署
101	323-006	仁瀬	西津軽郡	深浦町	岩崎	西岩崎山国有林	(3077)			県道	B	津軽署
102	323-007	十二湖	西津軽郡	深浦町	松神	松神山国有林	(3083)			県道	B	津軽署

No.	調査番号	地区名	位置				直接保全対象施設			危険度	管轄	
			郡・市	町	大字	字(林班)	林班	公共施設等	道路			
103	323-008	追良瀬	西津軽郡	深浦町	追良瀬	北追良瀬山国有林	(3036)	3		林道	C	津軽署
104	323-009	日暮	西津軽郡	深浦町	松神	松神山国有林	(3082)	2		県道	C	津軽署
105	323-0010	越口	西津軽郡	深浦町	松神	松神山国有林	(3082)	2	公衆トイレ	県道	B	津軽署
106	343-001	鬼川辺	中津軽郡	西目屋村	川原平	鬼川辺国有林	(180)			県道	B	津軽署
107	343-002	砂子瀬	中津軽郡	西目屋村	砂子瀬	尾太国有林	(125)	10	小・中学校	県道	B	津軽署
108	343-003	東砂子瀬	中津軽郡	西目屋村	砂子瀬	尾太国有林	(125)	35		県道	B	津軽署
109	343-004	湯ノ沢	中津軽郡	西目屋村	砂子瀬	湯ノ沢国有林	(116)			県道	C	津軽署
110	343-005	湯ノ沢2	中津軽郡	西目屋村	砂子瀬	尾太国有林	(121)		飲毒処理施設	県道	A	津軽署
111	343-006	湯ノ沢3	中津軽郡	西目屋村	砂子瀬	湯ノ沢国有林	(343)			県道	A	津軽署
112	343-007	湯ノ沢4	中津軽郡	西目屋村	砂子瀬	湯ノ沢国有林	(343)			県道	A	津軽署
113	362-001	吹上沢	南津軽郡	大鰐町	居士	三ツ目内国有林	(507)		水道施設	併用林道	A	津軽署
114	362-002	大白石沢	南津軽郡	大鰐町	早瀬野	西虹貝山国有林	(555)		早瀬野ダム	町道	A	津軽署
115	362-003	関谷沢	南津軽郡	大鰐町	早瀬野	西虹貝山国有林	(569)	6		町道・併林	A	津軽署
116	362-004	大戸屋沢	南津軽郡	大鰐町	島田	東虹貝山国有林	(581)			県道	B	津軽署
117	362-005	島田	南津軽郡	大鰐町	島田	東虹貝山国有林	(583)	25		県道	A	津軽署
118	362-006	島田新田	南津軽郡	大鰐町	島田	東虹貝山国有林	(583)	4		県道・併林	C	津軽署
119	362-007	四ツ目沢	南津軽郡	大鰐町	島田	東虹貝山国有林	(584)	5		県道・併林	C	津軽署
120	362-008	小碓沢	南津軽郡	大鰐町	島田	東虹貝山国有林	(591)			県道	B	津軽署
121	362-009	三ツ目内	南津軽郡	大鰐町	居士	三ツ目内山国有林	(527)	1		林道	B	津軽署
122	362-010	大白石沢	南津軽郡	大鰐町	早瀬野	西虹貝山国有林	(555)		ダム管理施設	林道	A	津軽署
123	205-001	野脇	五所川原市		脇元野脇	磯松山国有林	(579)	5		国道	A	金木支署
124	205-002	喜良市2(小田川)	五所川原市	金木町	嘉瀬	西嘉瀬山国有林	(6)			林道	B	金木支署
125	205-003	喜良市2(小田川)2	五所川原市	金木町	嘉瀬	西嘉瀬山国有林	(6)			林道	B	金木支署
126	205-004	青五線1(金木)	五所川原市	金木町	嘉瀬	東嘉瀬山国有林	(2)			県道	B	金木支署
127	205-005	青五線2(飯詰)	五所川原市		飯詰	飯詰山国有林	(122)			県道	B	金木支署
128	387-001	鮫貝	北津軽郡	中泊町	小浜鮫貝	南小泊山国有林	(596)	62	公民館	町道	A	金木支署
129	387-002	薄市A	北津軽郡	中泊町	薄市	薄市山国有林	(340)	10	水道施設・農地	林道	B	金木支署
130	387-003	薄市B	北津軽郡	中泊町	薄市	薄市山国有林	(340)	11	水道施設・農地	林道	A	金木支署
131	387-004	下前	北津軽郡	中泊町	下前	権現崎一国有林	(635)			県道	B	金木支署
132	387-005	青岩	北津軽郡	中泊町	小泊	中小泊国有林	(607)	1		国道	C	金木支署
133	387-006	折戸1	北津軽郡	中泊町	小泊	権現崎国有林	(635)	3		国道	B	金木支署
134	387-007	折戸2	北津軽郡	中泊町	小泊	権現崎国有林	(635)	8		国道	A	金木支署
135	387-008	袋内1	北津軽郡	中泊町	小泊	南小泊山国有林	(780)	3		町道	C	金木支署

No.	調査番号	地区名	位置				直接保全対象施設			危険度	管轄	
			郡・市	町	大字	字(林班)	緑地	公共施設等	道路			
136	387-009	袋内2	北津軽郡	中泊町	小泊	南小泊山国有林	(780)	3		町道	C	金木支署
137	387-0010	袋内3	北津軽郡	中泊町	小泊	南小泊山国有林	(780・783)	1		町道	C	金木支署
138	208-001	糸魚測	むつ市	大畑町		朝比奈岳国有林	(1039)			県道	C	下北署
139	208-002	大滝	むつ市	大畑町		赤滝山国有林	(1058)			県道	C	下北署
140	208-003	薬研観光ホテル裏	むつ市	大畑町		赤滝山国有林	(1058)	4	老人センター	県道	B	下北署
141	208-004	頭首工	むつ市	大畑町		葉色山国有林	(1172)		かんがい用水施設	県道	C	下北署
142	208-005	孵化場	むつ市	大畑町		葉色山国有林	(1176)		孵化場	林道	C	下北署
143	208-006	薬研	むつ市	大畑町		朝比奈岳国有林	(1049)			県道	B	下北署
144	208-007	石切沢	むつ市	大畑町		朝比奈岳国有林	(1039)			県道	C	下北署
145	208-008	すべり沢	むつ市	大畑町	正津川	大尽山国有林	(79)			林道	C	下北署
146	208-009	湯の川	むつ市	川内町		湯野川山国有林	(748)	24	学校・公民館	県道	B	下北署
147	208-010	茂兵エ沢	むつ市	川内町		田野沢山国有林	(766)			県道	C	下北署
148	208-011	安部城	むつ市	川内町		高野山国有林	(717)			林道	C	下北署
149	208-012	薬研2	むつ市	大畑町		朝比奈岳国有林	(1048)			県道	C	下北署
150	208-013	薬研3	むつ市	大畑町		朝比奈岳国有林	(1048)		避難所	県道	B	下北署
151	424-001	古野牛	下北郡	東通村	野牛	釜ノ平国有林	(176)	15		村道	B	下北署
152	424-002	大平滝	下北郡	東通村	小田野沢	大平滝国有林	(383)		水道施設		A	下北署
153	425-001	漁協裏	下北郡	風間浦村	蛇浦	石ノ上国有林	(2036)	36		国道	B	下北署
154	425-002	公民館裏	下北郡	風間浦村	蛇浦	寺ノ上国有林	(2036)	18		国道	B	下北署
155	425-003	日陰山1	下北郡	風間浦村	易国間	上ノ畑国有林	(2068)			国道	C	下北署
156	425-004	日陰山2	下北郡	風間浦村	易国間	上ノ畑国有林	(2068)	6		国道	C	下北署
157	425-005	焼山	下北郡	風間浦村	下風呂	街道添国有林	(2074)			国道	C	下北署
158	425-006	大川尻	下北郡	風間浦村	下風呂	街道添(戊)国有林	(2077)	2		国道	C	下北署
159	425-007	神社裏	下北郡	風間浦村	下風呂	街道添(丙)国有林	(2078)	39		国道	A	下北署
160	426-001	牛滝	下北郡	佐井村	長後	縫道石国有林	(2328)			県道	B	下北署
161	426-002	獅子沢	下北郡	佐井村	佐井	湯ノ川越国有林	(2266)			県道	B	下北署
162	426-003	福浦	下北郡	佐井村	長後	喜平治山国有林	(2303)		学校		A	下北署
163	206-001	白樺沢	十和田市		奥瀬	方平国有林	(13)			市道	B	三八上北署
164	206-002	コイドノ沢	十和田市		奥瀬	生内国有林	(29)		農地	市道	C	三八上北署
165	206-003	石ヶ戸	十和田市		奥瀬	惣辺山国有林	(51)	1		国道	C	三八上北署
166	206-004	石ヶ戸西	十和田市		奥瀬	惣辺山国有林	(51)			国道	B	三八上北署
167	206-005	子の口	十和田市		奥瀬	尻辺山国有林	(67)	9		国道	A	三八上北署
168	206-006	七曲り	十和田市		奥瀬	尻辺山国有林	(67)			国道	B	三八上北署
169	206-007	衝立沢	十和田市		奥瀬	尻辺山国有林	(67)			国道	B	三八上北署
170	206-008	九十九島	十和田市		奥瀬	尻辺山国有林	(71)			国道	B	三八上北署

No.	調査番号	地区名	位置				直接保全対象施設			危険度	管轄	
			郡・市	町	大字	字(林班)	農地	公共施設等	道路			
171	206-009	濁川沢	十和田市		奥瀬	黄瀬山国有林	(93)			林道	B	三八上北署
172	206-010	宇樽部	十和田市		奥瀬	宇樽部国有林	(65)	11		国道	B	三八上北署
173	206-011	馬門岩	十和田市		奥瀬	惣辺山国有林	(52)			国道	C	三八上北署
174	206-012	銚子大滝	十和田市		奥瀬	惣辺山国有林	(54)			国道	B	三八上北署
175	206-013	子の口橋	十和田市		奥瀬	宇樽部国有林	(57)			国道	C	三八上北署
176	206-014	片貝沢	十和田市		法量	谷地国有林	(122)	3	農地	市道	C	三八上北署
177	206-015	五両滝	十和田市		奥瀬	尻辺山国有林	(69)			国道	B	三八上北署
178	206-016	寒沢橋	十和田市		奥瀬	宇樽部国有林	(56～57)			国道	B	三八上北署
179	206-017	十和田	十和田市		奥瀬	惣辺山国有林	(54)			国道	B	三八上北署
180	206-018	姉妹滝	十和田市		奥瀬	惣辺山国有林	(54)			国道	B	三八上北署
181	206-019	天狗岩	十和田市		奥瀬	惣辺山国有林	(54)			国道	C	三八上北署
182	206-020	奥入瀬川	十和田市		奥瀬	惣辺山国有林	(51)			国道	C	三八上北署
183	206-021	立惣辺	十和田市		奥瀬	惣辺山国有林	(51)			国道	C	三八上北署
184	206-022	タタラ沢	十和田市		奥瀬	高崎国有林	(32)			国道	C	三八上北署
185	206-023	四和ダム	十和田市		滝沢	月日山国有林	(4)			市道	C	三八上北署
186	206-024	北股沢入口	十和田市		深待	深待山国有林	(143)			県道	B	三八上北署
187	206-025	椎茸沢	十和田市		奥瀬	尻辺山国有林	(67)			国道	B	三八上北署
188	206-026	猿倉1	十和田市		奥瀬	葛国有林	(117)	1	水道施設		C	三八上北署
189	206-027	猿倉2	十和田市		奥瀬	葛国有林	(117)	1	水道施設		C	三八上北署
190	206-028	子ノ口2	十和田市		奥瀬	尻辺山国有林	(67)	1		国道	B	三八上北署
191	206-029	休屋	十和田市		奥瀬	宇樽部国有林	(66)	2			B	三八上北署
192	206-030	葛川	十和田市		法量	谷地国有林	(119)		電力施設		B	三八上北署
193	408-001	石渡沢	上北郡	東北町	外姥沢後久保	外姥沢後久保国有林	(1489)		水田	林道	C	三八上北署
194	408-002	淋代	上北郡	東北町	細津	横沢第二国有林	(1267)		農地	林道	B	三八上北署
195	408-003	キツネ沢	上北郡	東北町	横沢山	横沢第一国有林	(1250)			林道	C	三八上北署
196	408-004	赤川	上北郡	東北町	塔の沢山	塔の沢山国有林	(1482)		公共施設	県道	B	三八上北署
197	411-001	県道 尾駈・有戸停車場線1	上北郡	六ヶ所村	鷹架	向田国有林	(1148)	9	水田	県道	A	三八上北署
198	411-002	県道 尾駈・有戸停車場線2	上北郡	六ヶ所村	鷹架	向田国有林	(1148)			県道	B	三八上北署
199	443-001	熊原川	三戸郡	田子町	関	南来満山国有林	(525)			国道	C	三八上北署
200	443-002	下道円沢	三戸郡	田子町	関	南来満山国有林	(539)		農地	林道	C	三八上北署
201	443-003	萱野沢	三戸郡	田子町	関	北来満山国有林	(554～555)			国道	C	三八上北署
202	450-001	大滝沢	三戸郡	新郷村	戸来	戸来岳国有林	(599)			県道	C	三八上北署

山 腹 崩 壊 危 険 地 区

県農林水産部林政課
令和4年10月1日現在

危険地区番号		位 置			公 共 施 設 等		
		市町村	大 字	字	人 家	公共施設	道路
201	S 0 0 0 2	青森市	野沢	稲荷沢	1		県
201	S 0 0 0 4	青森市	滝沢	住吉	6		県
201	S 0 0 0 5	青森市	久栗坂	山辺	13		国
201	S 0 0 0 6	青森市	浅虫	坂本	2		市
201	S 0 0 1 0	青森市浪岡	王余魚沢	天狗平	4		県
201	S 0 0 1 2	青森市浪岡	王余魚沢	王余魚沢	4		県
201	S 0 0 1 4	青森市浪岡	北中野	上沢田	2		県
201	S 0 0 1 5	青森市浪岡	北中野	桃里	2		県
201	S 0 0 1 7	青森市浪岡	相沢	長沢	1		県
201	S 0 0 1 8	青森市浪岡	相沢	村元	15		市
201	S 0 0 1 9	青森市浪岡	細野	沢井	5		県
201	S 0 0 2 0	青森市浪岡	細野	沢井	29		市
201	S 0 0 2 1	青森市浪岡	細野	目倉石	29		市
201	S 0 0 2 2	青森市浪岡	細野	目倉石	31		市
201	S 0 0 2 5	青森市浪岡	王余魚沢	片子都谷森	1		農
201	S 0 0 2 6	青森市浪岡	王余魚沢	片子都谷森	1		市
201	S 0 0 2 7	青森市浪岡	相沢	長沢	1		農
201	S 0 0 2 8	青森市浪岡	細野	目倉石	1		市
202	S 0 0 0 1	弘前市	中野	小三島	3		市
202	S 0 0 0 2	弘前市	桜庭	狼ノ平	5		県
202	S 0 0 0 3	弘前市	桜庭	外山	33		県
202	S 0 0 0 4	弘前市	黒土	山裾	1		農
202	S 0 0 0 5	弘前市	国吉	耕田	2		県
202	S 0 0 0 6	弘前市	平山	赤沢	53		市
202	S 0 0 0 7	弘前市	高野	突山	2		農
202	S 0 0 0 8	弘前市	坂元	山元	1		県
202	S 0 0 0 9	弘前市	十面沢	轡	23		県
202	S 0 0 1 0	弘前市	十面沢	轡	5		県
202	S 0 0 1 1	弘前市	大沢	堂ヶ平	1		林
202	S 0 0 1 2	弘前市	一野渡	山下	16		市
202	S 0 0 1 3	弘前市	如来瀬	大久保平	1		県
202	S 0 0 1 5	弘前市	如来瀬	山田	1		県
202	S 0 0 1 8	弘前市	百沢	東岩木山	6		市
202	S 0 0 1 9	弘前市	常盤野	上黒沢	1		県
202	S 0 0 2 0	弘前市	紙漉沢	堰根	4		市
202	S 0 0 2 1	弘前市	紙漉沢	堰根	23		市
202	S 0 0 2 2	弘前市	紙漉沢	山越	19		県
202	S 0 0 2 3	弘前市	紙漉沢	山越	3		市
202	S 0 0 2 4	弘前市	坂市	亀田	10		県
202	S 0 0 2 7	弘前市	藤沢	野田	1		県
202	S 0 0 2 8	弘前市	大助	野田	4		市
202	S 0 0 2 9	弘前市	相馬	竜ヶ平	1		市
202	S 0 0 3 1	弘前市	相馬	籠九枚	1		市
202	S 0 0 3 2	弘前市	相馬	野脇	1		市
202	S 0 0 3 3	弘前市	相馬	野脇	1		市
202	S 0 0 3 4	弘前市	相馬	薬師平	9		県
202	S 0 0 3 5	弘前市	藍内	立石	3		県
202	S 0 0 3 6	弘前市	藍内	立石	9		県

危険地区番号		位 置			公 共 施 設 等			
		市町村		大 字	字	人 家	公共施設	道路
202	S 0 0 3 7	弘前市		藍内	富田	1		県
202	S 0 0 3 8	弘前市		藍内	富田	1		県
202	S 0 0 4 2	弘前市		沢田	園村	36		市
202	S 0 0 4 3	弘前市		坂市	坂市沢	1		市
202	S 0 0 4 4	弘前市		相馬	鳴ヶ沢	1		農
203	S 0 0 0 1	八戸市		市川町	稲荷後	3		市
203	S 0 0 0 2	八戸市		市川町	稲荷後	1		市
203	S 0 0 0 3	八戸市		河原木	八太郎山	28		市
203	S 0 0 0 4	八戸市		河原木	日計	9		市
203	S 0 0 0 5	八戸市		河原木	小田	4		市
203	S 0 0 0 6	八戸市		尻内町	根岸山添	8		市
203	S 0 0 0 7	八戸市		尻内町	根岸山添	4		市
203	S 0 0 0 8	八戸市		尻内町	正法寺	1		市
203	S 0 0 1 0	八戸市		豊崎町	上七崎	2		県
203	S 0 0 1 1	八戸市		豊崎町	上七崎	1		県
203	S 0 0 1 2	八戸市		豊崎町	上七崎	1		市
203	S 0 0 1 3	八戸市		櫛引	夏間木	1		市
203	S 0 0 1 4	八戸市		櫛引	寺沢	13		国
203	S 0 0 1 5	八戸市		中居林	館越山	1		国
203	S 0 0 1 6	八戸市		是川	差波	17		県
203	S 0 0 1 7	八戸市		是川	館前	1		市
203	S 0 0 1 8	八戸市		是川	西母袋子	3		市
203	S 0 0 1 9	八戸市南郷		島守	矢八坂	1		県
203	S 0 0 2 4	八戸市南郷		島守	相畑	23		市
203	S 0 0 2 5	八戸市南郷		島守	源助平	1		市
203	S 0 0 2 6	八戸市南郷		島守	狼山	1		市
203	S 0 0 2 7	八戸市南郷		島守	砂籠	5		市
203	S 0 0 2 8	八戸市南郷		島守	古里	15		市
203	S 0 0 2 9	八戸市南郷		島守	大三代	1		市
204	S 0 0 0 1	黒石市		花巻	前山	2		国
204	S 0 0 0 2	黒石市		上山形	前山	2		市
204	S 0 0 0 3	黒石市		大川原	ヒグリ	1		国
204	S 0 0 0 4	黒石市		大川原	堂子沢	2		市
204	S 0 0 0 5	黒石市		大川原	キノ木沢	59		国
204	S 0 0 0 6	黒石市		浅瀬石	浅瀬石山	9		市
204	S 0 0 0 7	黒石市		袋	上野	50		市
204	S 0 0 0 8	黒石市		袋	富田	12		市
204	S 0 0 1 2	黒石市		高館	乙高原	3		農
204	S 0 0 1 3	黒石市		高館	乙高原	1		農
204	S 0 0 1 4	黒石市		二庄内	赤田	1		国
205	S 0 0 0 1	五所川原市		前田野目	砂田	4		国
205	S 0 0 0 3	五所川原市		前田野目	犬走	1		国
205	S 0 0 0 7	五所川原市		神山	殊ノ峰	1		市
205	S 0 0 1 1	五所川原市		金木町嘉瀬端山崎		2		市
205	S 0 0 1 2	五所川原市		金木町喜良市千苺		1		市
205	S 0 0 1 6	五所川原市		相内実取		0		市
205	S 0 0 1 7	五所川原市		相内実取		0		市
206	S 0 0 0 2	十和田市		深持	若狭	1		県
206	S 0 0 0 3	十和田市		深持	若狭	1		県
206	S 0 0 0 6	十和田市		深持	梅家ノ下	17		県
206	S 0 0 0 7	十和田市		米田	万内	2		
206	S 0 0 1 1	十和田市		米田	向町	2		
206	S 0 0 1 2	十和田市		米田	森ノ越	1		

危険地区番号		位 置				公 共 施 設 等		
		市町村		大 字	字	人 家	公共施設	道路
206	S 0 0 1 3	十和田市		米田	長下	1		
206	S 0 0 1 4	十和田市		米田	鶉平	6		市
206	S 0 0 1 5	十和田市		滝沢	川原	5		
206	S 0 0 1 6	十和田市		滝沢	館	2		農
206	S 0 0 1 7	十和田市		滝沢	館	7		
206	S 0 0 1 9	十和田市		伝法寺	蒼前堂	5		農
206	S 0 0 2 0	十和田市		大沢田	大沢田	1		
206	S 0 0 2 1	十和田市		洞内	小田道	1		市
206	S 0 0 2 2	十和田市		滝沢	平	2		市
206	S 0 0 2 3	十和田市		洞内	山崎	8		県
206	S 0 0 2 4	十和田市		三本木	沼袋	11		
206	S 0 0 2 5	十和田市		立崎	堤尻	1		市
206	S 0 0 2 6	十和田市		赤沼	下川原	1		県
206	S 0 0 2 7	十和田市		八斗沢	家ノ下	6		県
206	S 0 0 2 8	十和田市		伝法寺	大窪	1		市
206	S 0 0 2 9	十和田市		深持	深持山	1		県
206	S 0 0 3 0	十和田市		奥瀬	栃久保	5		国
206	S 0 0 3 1	十和田市		奥瀬	栃久保	22		市
206	S 0 0 3 2	十和田市		奥瀬	立石	6		市
206	S 0 0 3 3	十和田市		奥瀬	北向	13		市
206	S 0 0 3 4	十和田市		法量	焼山	43		国
206	S 0 0 3 5	十和田市		法量	中里	1		市
206	S 0 0 3 6	十和田市		法量	中里	15		市
206	S 0 0 3 7	十和田市		法量	中里	54		市
206	S 0 0 3 8	十和田市		法量	山屋	17		市
206	S 0 0 3 9	十和田市		法量	烏谷附	14		県
206	S 0 0 4 1	十和田市		法量	漆畑	20		国
206	S 0 0 4 2	十和田市		法量	漆畑	19		国
206	S 0 0 4 3	十和田市		法量	小倉川原	3		国
206	S 0 0 4 5	十和田市		法量	府金	5		市
206	S 0 0 4 6	十和田市		沢田	三日市	2		市
206	S 0 0 4 7	十和田市		法量	生内	4		農
206	S 0 0 4 8	十和田市		法量	焼山	18		国
206	S 0 0 4 9	十和田市		法量	焼山	1		国
206	S 0 0 5 0	十和田市		奥瀬	栃久保	7		林
206	S 0 0 5 1	十和田市		法量	焼山	22		市
206	S 0 0 5 2	十和田市		奥瀬	生内	1		農
207	S 0 0 0 1	三沢市			大町	14		市
207	S 0 0 0 2	三沢市			薬師町	5		市
207	S 0 0 0 3	三沢市			古間木	9		市
207	S 0 0 0 4	三沢市			駒沢	8		市
208	S 0 0 0 1	むつ市		大平町		17		市
208	S 0 0 0 2	むつ市		中野沢	畑沢野	1		私
208	S 0 0 0 3	むつ市		川内町蠣崎寺ノ前		40		国
208	S 0 0 0 4	むつ市		川内町宿野部		1		国
208	S 0 0 0 5	むつ市		川内町川代家ノ上		11		国
208	S 0 0 0 6	むつ市		川内町葛沢		36		国
208	S 0 0 0 8	むつ市		川内町下小倉平		78		市
208	S 0 0 0 9	むつ市		川内町檜川稲沢		21		国
208	S 0 0 1 0	むつ市		川内町熊ヶ平		8		市
208	S 0 0 1 1	むつ市		大畑町木野部		5		市
208	S 0 0 1 3	むつ市		大畑町釣屋浜		20		国
208	S 0 0 1 4	むつ市		大畑町孫次郎間		18		市

危険地区番号		位 置			公 共 施 設 等			
		市町村		大 字	字	人 家	公共施設	道路
208	S 0 0 1 5	むつ市		大畑町湯坂下		60		県
208	S 0 0 1 6	むつ市		大畑町小目名村		27		県
208	S 0 0 1 7	むつ市		大畑町本町		22		市
208	S 0 0 1 8	むつ市		大畑町兎沢		1		市
208	S 0 0 1 9	むつ市		大畑町喜和田川平		2		県
208	S 0 0 2 0	むつ市		大畑町明神平		1		県
208	S 0 0 2 1	むつ市		脇野沢九艘泊		3		県
208	S 0 0 2 2	むつ市		脇野沢蛸田		20		県
208	S 0 0 2 3	むつ市		脇野沢寄浪		7		県
208	S 0 0 2 4	むつ市		脇野沢新井田		15		県
208	S 0 0 2 5	むつ市		脇野沢瀬野		10		県
208	S 0 0 2 6	むつ市		脇野沢瀬野川目		1	1	市
208	S 0 0 2 7	むつ市		脇野沢渡向		68	1	市
208	S 0 0 2 8	むつ市		脇野沢七引		1		国
208	S 0 0 2 9	むつ市		脇野沢滝山		14		国
208	S 0 0 3 0	むつ市		脇野沢田ノ頭		4		国
208	S 0 0 3 2	むつ市		脇野沢芋田		58		県
209	S 0 0 0 2	つがる市		富蒔町屏風山		1		県
210	S 0 0 0 1	平川市		葛川葛川出口		23		市
210	S 0 0 0 2	平川市		葛川大川添		5		国
210	S 0 0 0 3	平川市		葛川田ノ沢口		39		市
210	S 0 0 0 4	平川市		葛川上ノ平		12		国
210	S 0 0 0 5	平川市		葛川長小股		2		国
210	S 0 0 0 6	平川市		葛川平六村下		6		国
210	S 0 0 0 8	平川市		切明蜚沢		1		県
210	S 0 0 0 9	平川市		切明切明山下		2		県
210	S 0 0 1 0	平川市		小国小国山下		47		市
210	S 0 0 1 1	平川市		小国小国山下		3		県
210	S 0 0 1 2	平川市		小国川辺		1		市
210	S 0 0 1 3	平川市		小国川辺		15		県
210	S 0 0 1 4	平川市		小国川原田		1		市
210	S 0 0 1 5	平川市		葛川大川添		1		国
210	S 0 0 1 6	平川市		葛川大川添		1		国
210	S 0 0 1 7	平川市		切明誉田邸		11		市
210	S 0 0 1 8	平川市		碓ヶ関踏田切		6		市
210	S 0 0 1 9	平川市		碓ヶ関久吉積ヶ平		26		市
210	S 0 0 2 0	平川市		碓ヶ関久吉二ノ渡		53		市
210	S 0 0 2 1	平川市		碓ヶ関白沢		56		市
210	S 0 0 2 2	平川市		碓ヶ関古懸門前		1		市
210	S 0 0 2 3	平川市		碓ヶ関古懸永野		6		市
210	S 0 0 2 4	平川市		碓ヶ関大落前山		1		国
301	S 0 0 0 1	平内町		茂浦	馬屋尻	8		県
301	S 0 0 0 3	平内町		東田沢	小館	2		県
301	S 0 0 0 4	平内町		東田沢	小湊越	1		県
301	S 0 0 0 5	平内町		東田沢	小湊越	4		町
301	S 0 0 0 6	平内町		東田沢	小湊越	1		県
301	S 0 0 0 7	平内町		東田沢	小湊越	1		県
301	S 0 0 0 8	平内町		白砂	脇ノ沢	1		県
301	S 0 0 0 9	平内町		田茂木	福取	1		町
301	S 0 0 1 0	平内町		内童子	引の越	1		林
301	S 0 0 1 1	平内町		稲生	稲生	1		県
301	S 0 0 1 2	平内町		茂浦	前田	26		町
301	S 0 0 1 3	平内町		東田沢	小湊越	3		県

危険地区番号		位 置			公 共 施 設 等			
		市町村		大 字	字	人 家	公共施設	道路
301	S 0 0 1 6	平内町		山口	山口	8		町
301	S 0 0 1 7	平内町		山口	小沢	10		町
303	S 0 0 0 1	今別町		今別	中沢	1		県
303	S 0 0 0 2	今別町		大泊	与茂内	2		国
303	S 0 0 0 3	今別町		大泊	大村元	24		町
303	S 0 0 0 4	今別町		大泊	上野	1		国
303	S 0 0 0 5	今別町		大泊	鑄釜	1		国
303	S 0 0 0 6	今別町		浜名	三九郎沢	15		県
303	S 0 0 0 7	今別町		浜名	二ツ石	1		県
303	S 0 0 0 8	今別町		大川平	村元	1		
307	S 0 0 0 1	外ヶ浜町			蟹田大平沢辺	1		
307	S 0 0 0 2	外ヶ浜町			蟹田小国東小国山	1		国
307	S 0 0 0 3	外ヶ浜町			平館弥蔵釜	1		国
307	S 0 0 0 4	外ヶ浜町			平館舟岡	27		国
307	S 0 0 0 5	外ヶ浜町			平館舟岡	20		国
307	S 0 0 0 6	外ヶ浜町			平館磯山	11		国
307	S 0 0 0 7	外ヶ浜町			平館元宇田	12		国
307	S 0 0 0 8	外ヶ浜町			平館今津尻高	1		国
307	S 0 0 0 9	外ヶ浜町			平館元宇田	13		国
307	S 0 0 1 0	外ヶ浜町			平館野田才ノ神	1		国
307	S 0 0 1 1	外ヶ浜町			三厩檳榔	3		国
307	S 0 0 1 2	外ヶ浜町			三厩上宇鉄	3		国
307	S 0 0 1 3	外ヶ浜町			三厩上算用師	15		町
307	S 0 0 1 4	外ヶ浜町			三厩本町	36		国
307	S 0 0 1 5	外ヶ浜町			三厩桃ヶ丘	8		県
307	S 0 0 1 6	外ヶ浜町			三厩釜野澤	1		町
307	S 0 0 1 7	外ヶ浜町			三厩龍浜	1		国
307	S 0 0 1 8	外ヶ浜町			三厩龍浜	12		国
321	S 0 0 0 1	鱈ヶ沢町	姥袋町		霜坂熊ヶ沢	8		町
321	S 0 0 0 2	鱈ヶ沢町	種里町		大津	8		県
321	S 0 0 0 3	鱈ヶ沢町	小森町		野田	44		県
321	S 0 0 0 4	鱈ヶ沢町	舞戸町		三ツ沢	6		町
321	S 0 0 0 5	鱈ヶ沢町	中村町		中山ノ井	48		県
321	S 0 0 0 6	鱈ヶ沢町	松代町		土倉山	10		町
321	S 0 0 0 7	鱈ヶ沢町	中村町		下清水崎	35		町
321	S 0 0 0 8	鱈ヶ沢町	南浮田町		早田	52		県
321	S 0 0 1 0	鱈ヶ沢町	日照田町		野脇	11		県
321	S 0 0 1 1	鱈ヶ沢町	舞戸町		三ツ沢	7		県
321	S 0 0 1 2	鱈ヶ沢町	一ツ森町		湯涌淵	1		県
321	S 0 0 1 3	鱈ヶ沢町	小森町		恩愛沢	5		県
321	S 0 0 1 4	鱈ヶ沢町	南浮田町		米山	1		県
323	S 0 0 0 3	深浦町	北金ヶ沢		塩見形	45	2	県
323	S 0 0 0 4	深浦町	北金ヶ沢		関	10	1	国
323	S 0 0 0 5	深浦町	岩坂		長谷野沢	12	1	県
323	S 0 0 0 6	深浦町	岩坂		石動	5		県
323	S 0 0 0 8	深浦町	北金ヶ沢		塩見形	20		国
323	S 0 0 0 9	深浦町	岩坂		横塚	14		県
323	S 0 0 1 0	深浦町	岩坂		横塚	5		県
323	S 0 0 1 2	深浦町	大間越		上小屋野	17		国
323	S 0 0 1 3	深浦町	黒崎		大浜	1		国
323	S 0 0 1 5	深浦町	松神		上浜松	5	1	国
323	S 0 0 1 6	深浦町	松神		中浜松	67	1	国
323	S 0 0 1 7	深浦町	森山		松浦	32		国

危険地区番号		位 置			公 共 施 設 等			
		市町村		大 字	字	人 家	公共施設	道路
323	S 0 0 1 8	深浦町		正道尻	大野平	1		国
323	S 0 0 1 9	深浦町		大間越	山科	1		町
323	S 0 0 2 0	深浦町		松神	上浜松	27		国
323	S 0 0 2 1	深浦町		黒崎	船嵐	43		国
323	S 0 0 2 2	深浦町		正道尻	大野平	1		農
323	S 0 0 2 3	深浦町		久田	桐の沢	10		農
323	S 0 0 2 4	深浦町		松神	下浜松	9		農
343	S 0 0 0 2	西目屋村		砂子瀬	漆原	1		村
343	S 0 0 0 4	西目屋村		川原平	大沢	1		県
343	S 0 0 0 5	西目屋村		砂子瀬	水上	9		県
343	S 0 0 0 6	西目屋村		居森平	寒沢	3		県
343	S 0 0 0 7	西目屋村		居森平	寒沢	1		村
343	S 0 0 1 0	西目屋村		田代	神田	11		農
343	S 0 0 1 1	西目屋村		田代	神田	1		農
343	S 0 0 1 2	西目屋村		白沢	沢無平	11		村
343	S 0 0 1 3	西目屋村		白沢	山内	1		林
343	S 0 0 1 4	西目屋村		白沢	山内	1		林
343	S 0 0 1 5	西目屋村		大秋	開野	4		県
343	S 0 0 1 6	西目屋村		田代	名坪平	2		県
343	S 0 0 1 7	西目屋村		村市	生田	4		村
362	S 0 0 0 1	大鰐町		森山	堂山	1		町
362	S 0 0 0 2	大鰐町		三ツ目内	大堰口	8		町
362	S 0 0 0 3	大鰐町		居士	目屋沢	34		町
362	S 0 0 0 5	大鰐町		居士	三嵩	48		町
362	S 0 0 0 6	大鰐町		居士	山部	22		町
362	S 0 0 0 7	大鰐町		虹貝	大熊沢	1		町
362	S 0 0 0 8	大鰐町		早瀬野	小金沢	65		町
362	S 0 0 1 0	大鰐町		唐牛	戸井頭	17		国
362	S 0 0 1 1	大鰐町		虹貝	中熊沢	35		町
362	S 0 0 1 2	大鰐町		居士	春木沢	1		町
362	S 0 0 1 3	大鰐町		唐牛	沼田	10		国
362	S 0 0 1 4	大鰐町		唐牛	富岡	1		町
387	S 0 0 0 1	中泊町		尾別	浅井	3		国
387	S 0 0 0 2	中泊町		尾別	小谷	24		町
387	S 0 0 0 4	中泊町		高根	小金石	5		国
387	S 0 0 0 5	中泊町		高根	小金石	1		国
387	S 0 0 0 7	中泊町		高根	小金石	8		国
387	S 0 0 0 8	中泊町		高根	小金石	10		国
387	S 0 0 0 9	中泊町		薄市	玉清水	28		町
387	S 0 0 1 0	中泊町		薄市	花持	35		国
387	S 0 0 1 1	中泊町		今泉	唐崎	20		町
387	S 0 0 1 2	中泊町		今泉	唐崎	6		国
387	S 0 0 1 4	中泊町		小泊	鮫貝	1		町
387	S 0 0 1 5	中泊町		小泊	鮫貝	2		国
387	S 0 0 1 6	中泊町		小泊	鮫貝	2		町
387	S 0 0 1 8	中泊町		小泊	坊主沢	2		県
387	S 0 0 1 9	中泊町		小泊	坊主沢	12		県
387	S 0 0 2 0	中泊町		小泊	大山長根	16		県
387	S 0 0 2 1	中泊町		小泊	大山長根	4		県
387	S 0 0 2 2	中泊町		小泊	大山長根	62		町
387	S 0 0 2 3	中泊町		小泊	嗽沢	2		
387	S 0 0 2 4	中泊町		小泊	尾崎道	3		県
387	S 0 0 2 5	中泊町		小泊	鮫貝	1		町
387	S 0 0 2 7	中泊町		小泊	砂山	13		町

危険地区番号		位 置			公 共 施 設 等			
		市町村		大 字	字	人 家	公共施設	道路
402	S 0 0 0 1	七戸町			大林	1		
402	S 0 0 0 2	七戸町			見町	4		町
402	S 0 0 0 3	七戸町			新川原	15		県
402	S 0 0 0 4	七戸町			和田下	2		国
402	S 0 0 0 5	七戸町			西野	1		県
402	S 0 0 0 6	七戸町			倉岡	1		町
402	S 0 0 0 7	七戸町			西野	1		県
402	S 0 0 0 8	七戸町			上町野	30		町
402	S 0 0 0 9	七戸町			後河原	2		町
402	S 0 0 1 0	七戸町			荒熊内	15		国
402	S 0 0 1 1	七戸町			天神林	49		国
402	S 0 0 1 2	七戸町			館野	1		国
402	S 0 0 1 3	七戸町			榎林家ノ後	2		
405	S 0 0 0 1	六戸町		上吉田	前田	34		県
405	S 0 0 0 2	六戸町		鶴喰	日向山	1		県
405	S 0 0 0 3	六戸町		鶴喰	前山	2		町
405	S 0 0 0 4	六戸町		犬落瀬	木越	1		
406	S 0 0 0 1	横浜町			苗代川目	1		国
406	S 0 0 0 4	横浜町			林ノ脇	1		国
408	S 0 0 0 1	東北町			蓼内久保	1		県
408	S 0 0 0 2	東北町			舟ヶ沢	8		県
408	S 0 0 0 3	東北町			田ノ沢	7		県
408	S 0 0 0 4	東北町			石文	1		県
408	S 0 0 0 5	東北町			馬込	6		
408	S 0 0 0 6	東北町			切左坂道ノ下	1		町
408	S 0 0 0 7	東北町			舟ヶ沢	1		町
411	S 0 0 0 1	六ヶ所村		鷹架	久保ノ内	9		県
411	S 0 0 0 2	六ヶ所村		倉内	唐貝地	1		県
411	S 0 0 0 3	六ヶ所村		鷹架	向田	1		県
411	S 0 0 0 4	六ヶ所村		尾鮫	前田	19		林
411	S 0 0 0 5	六ヶ所村		平沼	二階坂	1		村
424	S 0 0 0 1	東通村		野牛	稲崎	1		村
424	S 0 0 0 2	東通村		野牛	野牛	1		村
424	S 0 0 0 3	東通村		野牛	褰部	17		村
424	S 0 0 0 4	東通村		岩屋	往来	10		県
424	S 0 0 0 5	東通村		岩屋	往来	23		県
424	S 0 0 0 6	東通村		尻屋		107		県
424	S 0 0 0 7	東通村		尻屋		4		村
424	S 0 0 0 8	東通村		尻労	尻労	32		県
424	S 0 0 1 1	東通村		尻屋	八峠	10		県
424	S 0 0 1 2	東通村		尻労	尻労	1		
424	S 0 0 1 3	東通村		野牛	野牛川	1		村
424	S 0 0 1 4	東通村		田屋	上田屋	1		農
425	S 0 0 0 1	風間浦村		易国間	小倉畑	1		村
425	S 0 0 0 2	風間浦村		蛇浦	古釜谷	14		国
425	S 0 0 0 3	風間浦村		蛇浦	新釜谷	40		国
425	S 0 0 0 4	風間浦村		易国間	新町	27		村
425	S 0 0 0 5	風間浦村		易国間	新町	90		国
425	S 0 0 0 6	風間浦村		易国間	菅ノ尻	1		国
425	S 0 0 0 7	風間浦村		易国間	桑畑	36		国
425	S 0 0 0 8	風間浦村		下風呂	街道添	1		国
425	S 0 0 0 9	風間浦村		下風呂	街道添	21		国
425	S 0 0 1 0	風間浦村		下風呂	下風呂	28		国
425	S 0 0 1 1	風間浦村		下風呂	畑尻	72		国

危険地区番号		位 置			公 共 施 設 等			
		市町村		大 字	字	人 家	公共施設	道路
425	S 0 0 1 2	風間浦村		下風呂	鳥谷場ノ上	30		国
425	S 0 0 1 3	風間浦村		下風呂	甲	21		村
425	S 0 0 1 4	風間浦村		下風呂	甲	54		国
425	S 0 0 1 5	風間浦村		下風呂	甲平ノ上	1		村
425	S 0 0 1 6	風間浦村		易国間	ニ夕川	11		国
426	S 0 0 0 1	佐井村		長後	牛滝	87		村
426	S 0 0 0 2	佐井村		長後	福浦	142	1	村
426	S 0 0 0 3	佐井村		長後	長後	87		村
426	S 0 0 0 4	佐井村		佐井	矢越	17		国
426	S 0 0 0 5	佐井村		長後	穴マ	3		国
426	S 0 0 0 6	佐井村		佐井	大佐井川目	3		村
426	S 0 0 0 7	佐井村		佐井	古佐井	3		村
441	S 0 0 0 1	三戸町		蛇沼	十二平	1		町
441	S 0 0 0 2	三戸町		蛇沼	本村	3		町
441	S 0 0 0 3	三戸町		蛇沼	下川原	40		町
441	S 0 0 0 4	三戸町		貝守	杉沢	23		県
441	S 0 0 0 6	三戸町		蛇沼	上在所	10		町
441	S 0 0 0 7	三戸町		川守田	関根川原	32		国
441	S 0 0 0 8	三戸町		梅内	城ノ下	96		県
441	S 0 0 0 9	三戸町		梅内	城ノ下	119		町
441	S 0 0 1 0	三戸町		斗内	沢田	22		国
441	S 0 0 1 1	三戸町		斗内	寺牛	11		国
441	S 0 0 1 2	三戸町		斗内	大舌	4		国
441	S 0 0 1 3	三戸町		斗内	夏焼	7		町
441	S 0 0 1 4	三戸町		斗内	夏焼	5		町
441	S 0 0 1 5	三戸町		梅内	下藤子	23		町
441	S 0 0 1 6	三戸町		泉山	泉山	24		町
441	S 0 0 1 7	三戸町		梅内	駒木	8		町
441	S 0 0 1 8	三戸町		斗内	沢田	36		国
441	S 0 0 1 9	三戸町		川守田	下比良	15		国
441	S 0 0 2 0	三戸町		斗内	角沢	1		町
441	S 0 0 2 1	三戸町		袴田	元才	8		県
441	S 0 0 2 2	三戸町		斗内	栗木沢	2		国
441	S 0 0 2 4	三戸町		目時	繫	3		町
441	S 0 0 2 5	三戸町		斗内	山端	13		町
441	S 0 0 2 7	三戸町		同心町	諏訪内	1		町
441	S 0 0 2 8	三戸町		豊川	北向	5		国
441	S 0 0 2 9	三戸町		川守田	宇藤坂	1		県
441	S 0 0 3 0	三戸町		貝守	滝ノ又	2		県
442	S 0 0 0 3	五戸町		切谷内	大森	1		町
442	S 0 0 0 4	五戸町			鹿内	1		町
442	S 0 0 0 5	五戸町			根岸	6		町
442	S 0 0 0 7	五戸町		上市川	中筒	1		
442	S 0 0 0 9	五戸町		切谷内	石ヶ沢	1		町
442	S 0 0 1 0	五戸町			古館	1	1	
442	S 0 0 1 1	五戸町			館	20		
442	S 0 0 1 2	五戸町		豊間内	五ヶ久保	2		国
442	S 0 0 1 5	五戸町		浅水	下平	2		県
442	S 0 0 1 6	五戸町		浅水	浅水	24		県
442	S 0 0 1 7	五戸町		浅水	六角	5		県
442	S 0 0 1 8	五戸町		浅水	関口	2		県
442	S 0 0 2 0	五戸町		手倉橋	高橋	1		県
442	S 0 0 2 1	五戸町		浅水	柏木	1		町

危険地区番号		位 置				公 共 施 設 等		
		市町村		大 字	字	人 家	公共施設	道路
442	S 0 0 2 3	五戸町		浅水	下豊川沢	3		町
442	S 0 0 2 4	五戸町		手倉橋	北手倉橋	1		県
442	S 0 0 2 5	五戸町		手倉橋	上小堰田	4		県
442	S 0 0 2 7	五戸町		手倉橋	荷軽井	5		県
442	S 0 0 2 9	五戸町		豊間内	上長根	1		県
442	S 0 0 3 0	五戸町		豊間内	麦沢	1		県
442	S 0 0 3 1	五戸町		豊間内	上前田	1		県
442	S 0 0 3 2	五戸町		豊間内	上前田	6		町
442	S 0 0 3 5	五戸町		手倉橋	堀合沢	5		県
442	S 0 0 3 7	五戸町		手倉橋	下姥沢	1		町
442	S 0 0 3 9	五戸町		倉石又重	下芦名沢	5		町
442	S 0 0 4 0	五戸町		倉石又重	山田	1		国
442	S 0 0 4 1	五戸町		倉石又重	館平	3		国
442	S 0 0 4 2	五戸町		倉石又重	高俗平	5		国
442	S 0 0 4 4	五戸町		倉石又重	高俗平	5		県
442	S 0 0 4 5	五戸町		倉石又重	中板	12		
442	S 0 0 4 6	五戸町		倉石又重	内谷地	2		国
442	S 0 0 4 7	五戸町		倉石又重	古川代	1		国
442	S 0 0 4 8	五戸町		倉石石沢	石沢	14		国
442	S 0 0 4 9	五戸町		倉石又重	北向	1		町
442	S 0 0 5 0	五戸町		倉石又重	北向	8		町
442	S 0 0 5 1	五戸町		倉石又重	下夕条	6		町
443	S 0 0 0 1	田子町		田子	下田子	12		国
443	S 0 0 0 2	田子町		田子	土橋道ノ上	7		国
443	S 0 0 0 3	田子町		田子	田子	12	1	国
443	S 0 0 0 4	田子町		田子	館越	5	1	町
443	S 0 0 0 5	田子町		相米	相米	5		県
443	S 0 0 0 6	田子町		田子	川代	7		町
443	S 0 0 0 9	田子町		原	飯豊	1		町
443	S 0 0 1 0	田子町		原	板ノ実	2		町
443	S 0 0 1 2	田子町		石亀	館	2		国
443	S 0 0 1 3	田子町		山口	道前沢	34		国
443	S 0 0 1 5	田子町		夏坂	夏坂	2		国
443	S 0 0 1 7	田子町		遠瀬	大曾利	11		町
443	S 0 0 1 8	田子町		遠瀬	新田向	9		町
443	S 0 0 2 0	田子町		田子	七日市上ノ平	75		町
443	S 0 0 2 1	田子町		相米	太田平	1		町
443	S 0 0 2 2	田子町		相米	内ノ沢	1		町
443	S 0 0 2 4	田子町		田子	西館野	15		町
443	S 0 0 2 5	田子町		田子	野月	1		町
443	S 0 0 2 6	田子町		田子	ホボケ平	2		
443	S 0 0 2 7	田子町		相米	細野	2		町
443	S 0 0 2 8	田子町		田子	矢田郎	9		国
443	S 0 0 2 9	田子町		原	飛鳥平	1		国
443	S 0 0 3 0	田子町		石亀	大平	1		町
443	S 0 0 3 1	田子町		関	石橋平	1		国
443	S 0 0 3 2	田子町		田子	椈山	2		県
445	S 0 0 0 2	南部町		小向	馬場	2		町
445	S 0 0 0 3	南部町		小向	馬場坂	1		町
445	S 0 0 0 4	南部町		沖田面	早稲田	1		
445	S 0 0 0 5	南部町		沖田面	上天狗	19		国
445	S 0 0 0 6	南部町		玉掛	諏訪ノ平	201	2	国
445	S 0 0 0 7	南部町		相内	藤ヶ森	1		国

危険地区番号		位 置			公 共 施 設 等			
		市町村		大 字	字	人 家	公共施設	道路
445	S 0 0 0 8	南部町		小向	下米内	8		県
445	S 0 0 0 9	南部町		赤石	下夕山	8		県
445	S 0 0 1 0	南部町		赤石	前ノ平	7		町
445	S 0 0 1 1	南部町		沖田面	北古館	1		町
445	S 0 0 1 4	南部町		小向	鱒沢	1		町
445	S 0 0 1 6	南部町		斗賀	上町焼	3		国
445	S 0 0 1 7	南部町		斗賀	下斗賀	2		国
445	S 0 0 1 8	南部町		斗賀	定平	26		国
445	S 0 0 1 9	南部町		斗賀	上平	3		国
445	S 0 0 2 0	南部町		剣吉	伊勢沢	1		農
445	S 0 0 2 2	南部町		剣吉	相長根	2		国
445	S 0 0 2 3	南部町		剣吉	蒼前下	2		国
445	S 0 0 2 4	南部町		剣吉	館	37	1	
445	S 0 0 2 5	南部町		虎渡	虎渡山	1		町
445	S 0 0 2 6	南部町		虎渡	虎渡	10	1	国
445	S 0 0 2 7	南部町		虎渡	館	4	1	町
445	S 0 0 2 8	南部町		高瀬	宮野	3		県
445	S 0 0 3 0	南部町		鳥舌内	館	8		町
445	S 0 0 3 1	南部町		鳥谷	金田一	1		町
445	S 0 0 3 2	南部町		麦沢	下木戸場	1		町
445	S 0 0 3 6	南部町		片岸	片岸	15		町
445	S 0 0 3 7	南部町		苔米地	御獄	3		町
445	S 0 0 3 8	南部町		苔米地	上根岸	3		町
445	S 0 0 3 9	南部町		苔米地	朝日	1		町
445	S 0 0 4 0	南部町		苔米地	深山	1		町
445	S 0 0 4 1	南部町		苔米地	市蔵	1		町
445	S 0 0 4 2	南部町		苔米地	市蔵	1		町
446	S 0 0 0 2	階上町		角柄所	上明戸	2		町
450	S 0 0 0 2	新郷村		戸来	扇ノ沢	34		県
450	S 0 0 0 3	新郷村		戸来	下丹母	1		林
450	S 0 0 0 4	新郷村		戸来	女ヶ崎	4		県
450	S 0 0 0 5	新郷村		戸来	向俗地	2		林
450	S 0 0 0 6	新郷村		戸来	橋ノ下	5		県
450	S 0 0 0 7	新郷村		戸来	林ノ下	10		県
450	S 0 0 0 8	新郷村		戸来	坂ノ下	1		県
450	S 0 0 0 9	新郷村		戸来	川台	4		村
450	S 0 0 1 0	新郷村		戸来	金ヶ沢	8		国
450	S 0 0 1 2	新郷村		戸来	大久保	1		国
450	S 0 0 1 3	新郷村		戸来	三嶽下	1		国
450	S 0 0 1 4	新郷村		戸来	倉沢出口	28		国
450	S 0 0 1 6	新郷村		戸来	長峰向	1		林
450	S 0 0 1 7	新郷村		戸来	長峰	18		国
450	S 0 0 1 8	新郷村		戸来	小坂	2		国
450	S 0 0 1 9	新郷村		戸来	曲戸前	1		村
450	S 0 0 2 0	新郷村		戸来	上栃柵	1		村
450	S 0 0 2 1	新郷村		戸来	上栃柵	1		国
450	S 0 0 2 3	新郷村		西越	日向	1		県
450	S 0 0 2 4	新郷村		西越	上ノ平	10		村
450	S 0 0 2 5	新郷村		西越	沢口	4		県
450	S 0 0 2 6	新郷村		西越	田中	1		県
450	S 0 0 2 7	新郷村		西越	沢口	11		県
450	S 0 0 2 8	新郷村		西越	石森平	5		県
450	S 0 0 2 9	新郷村		西越	間明田	46		県

危険地区番号		位 置			公 共 施 設 等			
		市町村		大 字	字	人 家	公共施設	道路
450	S 0 0 3 0	新郷村		西越	間明田	1		県
450	S 0 0 3 1	新郷村		西越	大谷地	13		県
450	S 0 0 3 2	新郷村		西越	横沢	20		県
450	S 0 0 3 3	新郷村		西越	崩	10		村
450	S 0 0 3 4	新郷村		西越	滝沢向	2		県
450	S 0 0 3 5	新郷村		西越	温泉沢	1		村
450	S 0 0 3 6	新郷村		西越	寺久保	5		県
450	S 0 0 3 8	新郷村		戸来	雨池	1		国
450	S 0 0 3 9	新郷村		戸来	雨池	1		国
450	S 0 0 4 0	新郷村		戸来	下毛平	1		村
450	S 0 0 4 1	新郷村		戸来	向旗	1		村
450	S 0 0 4 2	新郷村		戸来	向落合	1		村
450	S 0 0 4 3	新郷村		戸来	中里	1		村
450	S 0 0 4 4	新郷村		西越	平	1		村
計	541箇所							

3-20-2 崩壊土砂流出危険地区

(1) 国有林

東北森林管理局

令和4年3月31日現在

No.	調査番号	地区名	位置				直接保全対象施設			危険度	管轄	
			郡・市	町	大字	字(林班)	人家等戸数	公共施設等	道路			
1	201-0001	内真部	青森市		内真部	内真部山国有林	(19~25)		農地	県道	C	青森署
2	201-0002	奥内	青森市		奥内	奥内山国有林	(29~35)		農地	林道	C	青森署
3	201-0003	瀬戸子	青森市		瀬戸子	瀬戸子山国有林	(38~46)		農地	林道	C	青森署
4	201-0004	油川	青森市		新城	新城山国有林	(103~109)		農地	県道	C	青森署
5	201-0005	戸門(1)	青森市		戸門	戸門山国有林	(112~115)		農地	林道	C	青森署
6	201-0006	戸門(2)	青森市		戸門	戸門山国有林	(116~118)		農地	林道	C	青森署
7	201-0007	駒込(1)	青森市		駒込	北駒込山国有林	(210~211)		発電施設	林道	A	青森署
8	201-0008	駒込(2)	青森市		駒込	北駒込山国有林	(204~207・219~222)		発電施設		B	青森署
9	201-0009	酸ヶ湯	青森市		荒川	南荒川山国有林	(252~253)	6		県道	C	青森署
10	201-0010	荒川	青森市		荒川	南荒川山国有林	(252~253・259~260)			国道	C	青森署
11	201-0011	大柳辺	青森市		荒川	西荒川山国有林	(268~269)	15		市道	B	青森署
12	201-0012	入内	青森市		入内	駒田国有林	(270~273)	30		市道	B	青森署
13	201-0013	城ヶ倉	青森市		荒川	南荒川山国有林	(252~254)	5		県道	B	青森署
14	201-0014	浅虫	青森市		浅虫	久栗坂山国有林	(304~306)	15		市道	B	青森署
15	201-0015	久栗坂	青森市		久栗坂	久栗坂山国有林	(307~308・311~317)	15		林道	A	青森署
16	201-0016	矢田	青森市		矢田	北滝沢山国有林	(318~320)	15		林道	A	青森署
17	201-0017	滝沢(1)	青森市		滝沢	北滝沢山国有林	(339)	1	農地	県道	C	青森署
18	201-0018	滝沢(2)	青森市		滝沢	東滝沢山国有林	(340~345)			国道	C	青森署
19	201-0019	滝沢(3)	青森市		滝沢	東滝沢山国有林	(354)			国道	C	青森署
20	201-0020	上折紙	青森市		滝沢	東滝沢山国有林	(362~366)			国道	C	青森署
21	201-0021	築木館	青森市		築木館	大辺田貝山国有林	(391~396)			市道	C	青森署
22	201-0022	小塚沢	青森市		小塚沢	滝沢山国有林	(368)			有料道路	B	青森署
23	301-0001	松野木	東津軽郡	平内町	松野木	カド山国有林	(401~402)	15	ため池	町道	A	青森署
24	301-0002	田茂木	東津軽郡	平内町	田茂木	福取山国有林	(407~410)			町道	C	青森署
25	301-0003	山口	東津軽郡	平内町	山口	二股山国有林	(413~416)	15		町道	B	青森署
26	301-0004	立石(1)	東津軽郡	平内町	東滝	雷電林国有林	(421)			県道	C	青森署
27	301-0005	立石(2)	東津軽郡	平内町	東滝	雷電林国有林	(421)	5	農地	県道	B	青森署
28	301-0006	水ヶ沢	東津軽郡	平内町	中野	水ヶ沢山国有林	(428)		農地	町道	C	青森署
29	301-0007	浪打	東津軽郡	平内町	浪打	水ヶ沢山国有林	(432)	4			C	青森署
30	301-0008	馬屋尻	東津軽郡	平内町	茂浦	月泊山国有林	(434)	4		県道	C	青森署
31	303-0001	袈月	東津軽郡	今別町	大川平	袴腰山国有林	(989~990)	12	郵便局・農地	国道	B	青森署

No.	調査番号	地区名	位置				直接保全対象施設			危険度	管轄	
			郡・市	町	大字	字(林班)	人線等	公共施設等	道路			
32	303-0002	砂ヶ森(沼ノ沢)	東津軽郡	今別町	大川平	袴腰山国有林	(991)	18	農地	国道	B	青森署
33	303-0003	奥平部	東津軽郡	今別町	大川平	袴腰山国有林	(992~993)	20	農地	国道	B	青森署
34	303-0004	綱不知(五所塚沢)	東津軽郡	今別町	大川平	袴腰山国有林	(994)	11	農地	国道	B	青森署
35	303-0005	だるま滝	東津軽郡	今別町	大川平	袴腰山国有林	(995)			国道	C	青森署
36	303-0006	鬼泊	東津軽郡	今別町	大川平	袴腰山国有林	(996~997・999)			国道	C	青森署
37	303-0007	与茂内	東津軽郡	今別町	大川平	袴腰山国有林	(979~981・984~985)	16	取水堤・農地	国道	B	青森署
38	303-0008	下仲宇田沢	東津軽郡	今別町	大川平	袴腰山国有林	(974~978)	14	農地	国道	B	青森署
39	303-0009	関口	東津軽郡	今別町	大川平	東大川平国有林	(969~972)	12	農地		B	青森署
40	303-0010	浜名	東津軽郡	今別町	浜名	今別山国有林	(901~904・906)	50	鉄道・農地	県道	B	青森署
41	303-0011	佐六助	東津軽郡	今別町	大川平	東大川平国有林	(966~968)		鉄道・農地	町道	B	青森署
42	303-0012	大開	東津軽郡	今別町	大川平	西大川平国有林	(923)		鉄道・農地	県道	B	青森署
43	303-0013	長川	東津軽郡	今別町	今別	今別山国有林	(912~915・919)		農地	町道	C	青森署
44	303-0014	安兵衛沢	東津軽郡	今別町	大川平	東大川平国有林	(960~962・964)		鉄道・農地		B	青森署
45	303-0015	二股	東津軽郡	今別町	大川平	西大川平国有林	(924~925)	25	農地	県道	B	青森署
46	303-0016	上股	東津軽郡	今別町	大川平	西大川平国有林	(926・938~939)	15	鉄道・農地	県道	A	青森署
47	303-0017	中ドロ沢	東津軽郡	今別町	大川平	東大川平国有林	(950~951)		農地	県道	C	青森署
48	303-0018	上ヶ沢	東津軽郡	今別町	大川平	西大川平国有林	(940)		鉄道・農地	県道	A	青森署
49	303-0019	母沢	東津軽郡	今別町	大川平	西大川平国有林	(941~942・946)		鉄道・農地	県道	B	青森署
50	303-0020	県道沿	東津軽郡	今別町	大川平	西大川平国有林	(947~949)		農地	県道	C	青森署
51	304-0001	蓬田	東津軽郡	蓬田村	蓬田	蓬田山国有林	(738~746)			林道	C	青森署
52	307-0001	頃々川	東津軽郡	外ヶ浜町	平館石崎沢	長屋形国有林	(504~508)	10		国道	A	青森署
53	307-0002	石崎沢	東津軽郡	外ヶ浜町	平館石崎沢	長屋形国有林	(509~512)	26		国道	A	青森署
54	307-0003	湯ノ沢	東津軽郡	外ヶ浜町	平館根岸	長屋形国有林	(515~522)	50	学校	国道	B	青森署
55	307-0004	尻高川	東津軽郡	外ヶ浜町	平館今津	尻高川国有林	(529~532)	7		国道	C	青森署
56	307-0005	平家沢	東津軽郡	外ヶ浜町	平館舟岡	尻高川国有林	(534~535)	6	学校	国道	B	青森署
57	307-0006	口広川	東津軽郡	外ヶ浜町	平館磯山	尻高川国有林	(537~539)	8		国道	C	青森署
58	307-0007	弥蔵釜	東津軽郡	外ヶ浜町	平館弥蔵釜	長屋形国有林	(509)	45		国道	A	青森署
59	307-0008	滝ノ沢	東津軽郡	外ヶ浜町	蟹田塩越	塩越国有林	(541~543)	31		国道	A	青森署
60	307-0009	三枚橋	東津軽郡	外ヶ浜町	蟹田小国	東小国山国有林	(603~604)	30	鉄道・ため池	町道	B	青森署
61	307-0010	清水股	東津軽郡	外ヶ浜町	蟹田小国	東小国山国有林	(609~616)	20	鉄道		B	青森署
62	307-0011	砂川大川目	東津軽郡	外ヶ浜町	蟹田小国	西小国山国有林	(649~661)			県道	C	青森署
63	307-0012	五間沢	東津軽郡	外ヶ浜町	蟹田小国	西小国山国有林	(662)			県道	C	青森署
64	307-0013	下揚沢	東津軽郡	外ヶ浜町	蟹田小国	西矢櫃山国有林	(669)			県道	C	青森署

No.	調査番号	地区名	位置				直接保全対象施設			危険度	管轄	
			郡・市	町	大字	字(林班)	人員	公共施設等	道路			
65	307-0014	藤ヶ股	東津軽郡	外ヶ浜町	蟹田山本	東小国山国有林	(617~620)			町道	C	青森署
66	307-0015	大台寺	東津軽郡	外ヶ浜町	蟹田小国	西小国山国有林	(666)			県道	C	青森署
67	307-0016	南沢	東津軽郡	外ヶ浜町	蟹田小国	矢櫃山国有林	(683~688)			林道	C	青森署
68	307-0017	外黒山	東津軽郡	外ヶ浜町	蟹田小国	矢櫃山国有林	(689~691)			林道	C	青森署
69	307-0018	柢榔	東津軽郡	外ヶ浜町	三厩柢榔	宇鉄山国有林	(801)	30	消防屯所	国道	B	青森署
70	307-0019	鑄泊	東津軽郡	外ヶ浜町	三厩鑄泊	宇鉄山国有林	(804~806)	12	消防屯所・集会所	国道	B	青森署
71	307-0020	元宇鉄	東津軽郡	外ヶ浜町	三厩元宇鉄	宇鉄山国有林	(807~811)	33	保育所	国道	B	青森署
72	307-0021	藤島	東津軽郡	外ヶ浜町	三厩藤嶋	藤島国有林	(815~820)	43	集会所	国道	B	青森署
73	307-0022	算用師	東津軽郡	外ヶ浜町	三厩算用師	三厩山国有林	(821~822-828~829)	40	保育所	国道	B	青森署
74	307-0023	三厩	東津軽郡	外ヶ浜町	三厩増川	三厩山国有林	(835~837)	14	公民館・集会所	国道	B	青森署
75	307-0024	増川	東津軽郡	外ヶ浜町	三厩増川	増川山国有林	(838~839-868~869)	50		国道	B	青森署
76	307-0025	滝の沢2	東津軽郡	外ヶ浜町	三厩藤嶋	藤島国有林	(819)			林道	C	青森署
77	202-0001	藤倉川	弘前市		相馬	萱菴国有林	(398~407)			市道	C	津軽署
78	202-0002	藍内	弘前市		藍内	関ヶ平国有林	(356)			市道	B	津軽署
79	202-0003	藍内川上流	弘前市		藍内	関ヶ平国有林	(358)			併用林道	C	津軽署
80	202-0004	滝ノ沢	弘前市		湯口	湯口山国有林	(348~350)			市道	C	津軽署
81	202-0005	棚内川	弘前市		湯口	湯口山国有林	(341~347-351~355)	1		市道	C	津軽署
82	202-0006	尾神	弘前市		一野渡	鶯の巣国有林	(316~321)			市道	C	津軽署
83	202-0007	中泊	弘前市		一野渡	鶯の巣国有林	(313・315)			市道	B	津軽署
84	202-0008	瑞穂	弘前市		常磐野	黒森国有林	(25)	14	農地	県道	A	津軽署
85	202-0009	湯段沢	弘前市		常磐野	黒森国有林	(25・26)	7	農地	県道	B	津軽署
86	202-0010	岳	弘前市		百沢	東岩木山国有林	(27)	32	農地	県道	A	津軽署
87	202-0011	戸立	弘前市		百沢	東岩木山国有林	(28)	15	農地	県道	A	津軽署
88	202-0012	紫柄沢	弘前市		百沢	東岩木山国有林	(28~29)			県道	B	津軽署
89	202-0013	平沢	弘前市		百沢	東岩木山国有林	(29~30)	1	農地	県道	C	津軽署
90	202-0014	滝ノ沢	弘前市		百沢	東岩木山国有林	(30~31)	1		県道	B	津軽署
91	202-0015	毒蛇沢	弘前市		百沢	東岩木山国有林	(31)	3		県道	B	津軽署
92	202-0016	石切沢	弘前市		百沢	東岩木山国有林	(32)	7		県道	A	津軽署
93	202-0017	蔵助沢	弘前市		百沢	東岩木山国有林	(32)	15	農地	県道	A	津軽署
94	202-0018	頭無沢	弘前市		百沢	東岩木山国有林	(32~33)			市道	C	津軽署
95	202-0019	後長根沢	弘前市		百沢	東岩木山国有林	(33)	6		県道・市道	A	津軽署
96	202-0020	大黒沢	弘前市		百沢	東岩木山国有林	(37~38)	60	農地	市道	A	津軽署
97	202-0021	八森沢	弘前市		百沢	東岩木山国有林	(41~42)		農地	市道	C	津軽署

No.	調査番号	地区名	位置				直接保全対象施設			危険度	管轄	
			郡・市	町	大字	字(林班)	人員等	公共施設等	道路			
98	202-0022	赤倉沢	弘前市		百沢	東岩木山国有林	(44~45)	6		県道	A	津軽署
99	321-0029	大鳴沢	鯉ヶ沢町		百沢	西岩木山国有林	(2077)			県道	C	津軽署
100	321-0030	日影沢	鯉ヶ沢町		百沢	西岩木山国有林	(2077~2078)			県道	C	津軽署
101	321-0031	長前沢	鯉ヶ沢町		百沢	西岩木山国有林	(2078~2079)			県道	C	津軽署
102	321-0032	白狐沢	鯉ヶ沢町		百沢	西岩木山国有林	(2079)			県道	C	津軽署
103	202-0027	宿場沢	弘前市		相馬	萱菴国有林	(391)		ダム	林道	A	津軽署
104	204-0001	大川原 (シチケド沢)	黒石市		大川原	蛭貝沢国有林	(1005)			国道	C	津軽署
105	204-0002	大川原 (ツキアタリ沢)	黒石市		大川原	蛭貝沢国有林	(1006)			国道	C	津軽署
106	204-0003	青荷沢 (寒水沢)	黒石市		沖浦	青荷沢国有林	(1047)			国道・市道	C	津軽署
107	204-0004	青荷沢	黒石市		沖浦	青荷沢国有林	(1037)		温泉旅館	林道	A	津軽署
108	210-0001	碓沢	平川市		碓ヶ関	西碓ヶ関山国有林	(701~702)			県道	C	津軽署
109	210-0002	内白沢	平川市		碓ヶ関	西碓ヶ関山国有林	(704)	50	鉄道	国道・市道	A	津軽署
110	210-0003	逆木沢	平川市		碓ヶ関	西碓ヶ関山国有林	(705)	1	鉄道		B	津軽署
111	210-0004	板沢	平川市		碓ヶ関	西碓ヶ関山国有林	(706~707)		鉄道		B	津軽署
112	210-0005	入道沢	平川市		碓ヶ関	西碓ヶ関山国有林	(708)		鉄道		B	津軽署
113	210-0006	打防沢	平川市		碓ヶ関	西碓ヶ関山国有林	(710)		鉄道		B	津軽署
114	210-0007	折橋沢	平川市		碓ヶ関	西碓ヶ関山国有林	(709~712)	1	鉄道		A	津軽署
115	210-0008	湯ノ沢	平川市		碓ヶ関	西碓ヶ関山国有林	(713~717)	9		国道・市道	C	津軽署
116	210-0009	相乗温泉	平川市		碓ヶ関	西碓ヶ関山国有林	(720)	6			C	津軽署
117	210-0010	相乗沢	平川市		碓ヶ関	西碓ヶ関山国有林	(718~722)	6		国道	B	津軽署
118	210-0011	岩谷沢	平川市		碓ヶ関	西碓ヶ関山国有林	(723)	2		国道	C	津軽署
119	210-0012	マツスグ沢	平川市		碓ヶ関	西碓ヶ関山国有林	(723)			国道	C	津軽署
120	210-0013	遠部沢	平川市		碓ヶ関	西碓ヶ関山国有林	(728~729)		ダム	国道	B	津軽署
121	210-0014	古遠部沢	平川市		碓ヶ関	西碓ヶ関山国有林	(730~731)	1		国道	C	津軽署
122	210-0015	クロタキ沢	平川市		碓ヶ関	西碓ヶ関山国有林	(731)		東北自動車道	国道	C	津軽署
123	210-0016	カネトク沢	平川市		碓ヶ関	東碓ヶ関山国有林	(738)			市道	C	津軽署
124	210-0017	タラ沢	平川市		碓ヶ関	東碓ヶ関山国有林	(738)			市道	C	津軽署
125	210-0018	ササワラ沢	平川市		碓ヶ関	東碓ヶ関山国有林	(733-735~737)	3		市道	C	津軽署
126	210-0019	ナガドロ沢	平川市		碓ヶ関	東碓ヶ関山国有林	(775)			市道	C	津軽署
127	210-0020	小落前沢	平川市		碓ヶ関	大落前山国有林	(740~744)			市道	C	津軽署
128	210-0021	砂子沢	平川市		碓ヶ関	大落前山国有林	(780)			市道	C	津軽署
129	210-0022	土倉沢	平川市		碓ヶ関古懸	三ツ森山国有林	(799~800)			市道	C	津軽署
130	210-0023	葛川沢	平川市		葛川	葛川沢国有林	(1048)	12		国道	B	津軽署
131	210-0024	平六(平六沢)	平川市		葛川	毛無森国有林	(1053)	7		国道	B	津軽署

No.	調査番号	地区名	位置				直接保全対象施設			危険度	管轄	
			郡・市	町	大字	字(林班)	林班	公共施設等	道路			
132	210-0025	平六(戸草沢)	平川市		葛川	毛無森国有林	(1054)		農地	国道	C	津軽署
133	210-0026	平六(高平沢)	平川市		切明	温川沢国有林	(1085)			国道	C	津軽署
134	210-0027	温川(下割沢)	平川市		切明	温川沢国有林	(1087)	5		国道	C	津軽署
135	210-0028	温川(上割沢)	平川市		切明	温川沢国有林	(1088)	3		国道	C	津軽署
136	210-0029	温川(十三沢)	平川市		切明	温川沢国有林	(1089)	3		国道	C	津軽署
137	210-0030	井戸沢(上井戸沢)	平川市		切明	滝ノ森国有林	(1097)	20		市道	B	津軽署
138	210-0031	摺毛(摺毛沢)	平川市		切明	滝ノ森国有林	(1097)	20		市道	B	津軽署
139	210-0032	切明(メジャ沢)	平川市		切明	滝ノ森国有林	(1108)			市道	C	津軽署
140	210-0033	切明(日陰沢)	平川市		切明	滝ノ森国有林	(1108)	35		市道	B	津軽署
141	210-0034	切明(上アブラ沢)	平川市		切明	滝ノ森国有林	(1109)			市道	C	津軽署
142	210-0035	小国(下横前沢)	平川市		小国	横前沢国有林	(1114)		農地	市道	C	津軽署
143	210-0036	小国(中横前沢)	平川市		小国	横前沢国有林	(1114~1115)			市道	C	津軽署
144	210-0037	サルノ沢	平川市		切明	滝ノ森国有林	(1097)			林道	B	津軽署
145	210-0038	タダラ沢	平川市		切明	滝ノ森国有林	(1101)			林道	C	津軽署
146	321-0001	人喰沢	西津軽郡	鱒ヶ沢町	一ツ森	西赤石山国有林	(2030)	15	農地	県道	B	津軽署
147	321-0002	崩ヶ沢	西津軽郡	鱒ヶ沢町	一ツ森	西赤石山国有林	(2035)		農地	町道	C	津軽署
148	321-0003	八光沢	西津軽郡	鱒ヶ沢町	一ツ森	西赤石山国有林	(2036)			町道	B	津軽署
149	321-0004	大栃沢	西津軽郡	鱒ヶ沢町	一ツ森	西赤石山国有林	(2036)			町道	C	津軽署
150	321-0005	一の沢	西津軽郡	鱒ヶ沢町	一ツ森	西赤石山国有林	(2037)			町道	C	津軽署
151	321-0006	滝の沢	西津軽郡	鱒ヶ沢町	一ツ森	西赤石山国有林	(2038)			町道	C	津軽署
152	321-0007	食場沢	西津軽郡	鱒ヶ沢町	一ツ森	西赤石山国有林	(2039)			町道	C	津軽署
153	321-0008	杉の沢	西津軽郡	鱒ヶ沢町	一ツ森	西赤石山国有林	(2039)			林道	C	津軽署
154	321-0009	小栃沢	西津軽郡	鱒ヶ沢町	一ツ森	西赤石山国有林	(2041)			県道	C	津軽署
155	321-0010	栃沢	西津軽郡	鱒ヶ沢町	一ツ森	西赤石山国有林	(2041~2042)			県道	C	津軽署
156	321-0011	タモギ沢	西津軽郡	鱒ヶ沢町	深谷	矢倉山国有林	(2046)	21	農地	県道	A	津軽署
157	321-0012	滝ノ沢	西津軽郡	鱒ヶ沢町	深谷	矢倉山国有林	(2046)	21	農地	県道	B	津軽署
158	321-0013	クマバノ沢	西津軽郡	鱒ヶ沢町	小森	矢倉山国有林	(2048)	51	農地	県道	B	津軽署
159	321-0014	恩愛沢	西津軽郡	鱒ヶ沢町	小森	矢倉山国有林	(2047~2049)	51		県道	B	津軽署
160	321-0015	カツキ沢	西津軽郡	鱒ヶ沢町	小森	矢倉山国有林	(2050)	12	農地	町道	B	津軽署
161	321-0016	赤沢	西津軽郡	鱒ヶ沢町	一ツ森	東赤石山国有林	(2052)	1	農地		C	津軽署
162	321-0017	菱喰沢	西津軽郡	鱒ヶ沢町	一ツ森	東赤石山国有林	(2055)			林道	B	津軽署
163	321-0018	五人役	西津軽郡	鱒ヶ沢町	一ツ森	東赤石山国有林	(2056)			林道	C	津軽署
164	321-0019	女行沢	西津軽郡	鱒ヶ沢町	一ツ森	東赤石山国有林	(2056)			林道	C	津軽署
165	321-0020	中井沢	西津軽郡	鱒ヶ沢町	一ツ森	東赤石山国有林	(2057)			林道	C	津軽署
166	321-0021	乱石沢	西津軽郡	鱒ヶ沢町	一ツ森	東赤石山国有林	(2058)			県道	C	津軽署

No.	調査番号	地区名	位置				直接保全対象施設			危険度	管轄	
			郡・市	町	大字	字(林班)	人線機	公共施設等	道路			
167	321-0022	津軽沢	西津軽郡	鱒ヶ沢町	一ツ森	東赤石山国有林	(2059～2060)			県道	C	津軽署
168	321-0023	猿賀沢	西津軽郡	鱒ヶ沢町	一ツ森	中赤石山国有林	(2060)			県道	C	津軽署
169	321-0024	芦ノ沢	西津軽郡	鱒ヶ沢町	芦菴	笠置山国有林	(2065)	22		県道	B	津軽署
170	321-0025	清水測沢	西津軽郡	鱒ヶ沢町	芦菴	笠置山国有林	(2066)	22	農地	県道	B	津軽署
171	321-0026	苗代沢	西津軽郡	鱒ヶ沢町	松代	西岩木山国有林	(2071・2073)	21	農地	県道	B	津軽署
172	321-0027	赤沢	西津軽郡	鱒ヶ沢町	松代	西岩木山国有林	(2072～2073)	22	農地	県道・町道	B	津軽署
173	321-0028	大白沢	西津軽郡	鱒ヶ沢町	松代	西岩木山国有林	(2074)			町道	B	津軽署
174	323-0001	切合沢	西津軽郡	深浦町	北金ヶ沢	小童子山国有林	(2002)	70	鉄道・農地	国道・林道	B	津軽署
175	323-0002	藤内沢	西津軽郡	深浦町	関	小童子山国有林	(2003～2004)	70	鉄道・農地	国道・林道	B	津軽署
176	323-0003	小童子川	西津軽郡	深浦町	関	小童子山国有林	(2005～2009)	70	鉄道・農地	国道・林道	B	津軽署
177	323-0004	桂沢	西津軽郡	深浦町	岩坂	大童子山国有林	(2013)			林道	C	津軽署
178	323-0005	黒滝の沢	西津軽郡	深浦町	柳田	築棒沢山国有林	(2019～2020)	70	農地	県道	B	津軽署
179	323-0006	羽池沢	西津軽郡	深浦町	岩坂	大童子山国有林	(2021～2022)		農地	林道	C	津軽署
180	323-0007	赤水沢	西津軽郡	深浦町	岩坂	大童子山国有林	(2023)			林道	C	津軽署
181	323-0008	築棒沢	西津軽郡	深浦町	柳田	築棒沢山国有林	(2026)	60	鉄道・農地	国道	B	津軽署
182	323-0009	桜沢	西津軽郡	深浦町	柳田	築棒沢山国有林	(2028)	12	鉄道・農地	国道	B	津軽署
183	323-0010	大船沢	西津軽郡	深浦町	風合瀬	砂子川国有林	(3004～3007)	10	農地	町道	B	津軽署
184	323-0011	小浜館	西津軽郡	深浦町	風合瀬	砂子川国有林	(3010～3011)	30	農地	県道	A	津軽署
185	323-0012	松原	西津軽郡	深浦町	追良瀬	北追良瀬山国有林	(3033)	26	学校・農地	町道	B	津軽署
186	323-0013	芦菴	西津軽郡	深浦町	長慶平	深浦山国有林	(3054)	3	農地	町道	C	津軽署
187	323-0014	平沢	西津軽郡	深浦町	松神	松神山国有林	(3081)		鉄道・農地	国道	B	津軽署
188	323-0015	十二湖	西津軽郡	深浦町	松神	松神山国有林	(3082～3084)	3	鉄道	国道・県道	B	津軽署
189	323-0016	小峰沢	西津軽郡	深浦町	松神	松神山国有林	(3085～3087)		鉄道	国道	B	津軽署
190	323-0017	大峰	西津軽郡	深浦町	黒崎	黒崎山国有林	(3088～3089)	2	鉄道・農地	国道	B	津軽署
191	323-0018	黒崎川	西津軽郡	深浦町	黒崎	黒崎山国有林	(3090)	15	鉄道・農地	国道	A	津軽署
192	323-0019	白神川	西津軽郡	深浦町	黒崎	大間越山国有林	(3091～3092)		鉄道	国道	A	津軽署
193	323-0020	津梅	西津軽郡	深浦町	大間越	大間越山国有林	(3096～3098)	55	鉄道・農地	国道	B	津軽署
194	323-0021	エ下沢	西津軽郡	深浦町	大間越	大間越山国有林	(3102)		鉄道・農地	国道	B	津軽署
195	323-0022	梨ノ木	西津軽郡	深浦町	大間越	大間越山国有林	(3102)		鉄道・農地	国道	A	津軽署
196	323-0023	船間	西津軽郡	深浦町	大間越	大間越山国有林	(3102)		鉄道・農地	国道	B	津軽署
197	323-0024	熊ノ沢	西津軽郡	深浦町	大間越	大間越山国有林	(3102)		鉄道・農地	国道	A	津軽署
198	323-0025	入良川	西津軽郡	深浦町	大間越	入良川山国有林	(3103～3106)	2	鉄道	国道	B	津軽署
199	323-0026	木連寺	西津軽郡	深浦町	大間越	入良川山国有林	(3107)	6	鉄道・農地	国道	B	津軽署

No.	調査番号	地区名	位置				直接保全対象施設			危険度	管轄
			郡・市	町	大字	字(林班)	人員	公共施設等	道路		
200	323-0027	木連寺沢	西津軽郡	深浦町	大間越	入良川山国有林 (3107)	6	鉄道・農地	国道	A	津軽署
201	323-0028	ホダワラ	西津軽郡	深浦町	大間越	入良川山国有林 (3107)		鉄道	国道	B	津軽署
202	323-0029	板貝1	西津軽郡	深浦町	大間越	入良川山国有林 (3107)		鉄道	国道	A	津軽署
203	323-0030	板貝2	西津軽郡	深浦町	大間越	入良川山国有林 (3107)	3	鉄道・農地	国道	A	津軽署
204	323-0031	板貝3	西津軽郡	深浦町	大間越	入良川山国有林 (3107)			国道	B	津軽署
205	323-0032	寺ノ沢	西津軽郡	深浦町	岩坂	大童子山国有林 (2012)			林道	C	津軽署
206	343-0001	ブドウツル沢	中津軽郡	西目屋村	川原平	鬼川辺国有林 (179~180)			県道	C	津軽署
207	343-0002	上ブドウツル沢	中津軽郡	西目屋村	川原平	鬼川辺国有林 (179)			県道	C	津軽署
208	343-0003	シブシ沢	中津軽郡	西目屋村	川原平	鬼川辺国有林 (178~179)			県道	C	津軽署
209	343-0004	ミソナノ沢	中津軽郡	西目屋村	川原平	鬼川辺国有林 (176~178)			県道	C	津軽署
210	343-0005	芦沢	中津軽郡	西目屋村	砂子瀬・川原平	尾太・大沢国有林 (125~126)			県道	C	津軽署
211	343-0006	ブナ沢	中津軽郡	西目屋村	砂子瀬	尾太国有林 (125)			県道	C	津軽署
212	343-0007	尾太1	中津軽郡	西目屋村	砂子瀬	尾太国有林 (125)			県道	C	津軽署
213	343-0008	尾太2	中津軽郡	西目屋村	砂子瀬	尾太国有林 (125)			県道	C	津軽署
214	343-0009	八光沢	中津軽郡	西目屋村	砂子瀬	尾太国有林 (123)			県道	C	津軽署
215	343-0010	下吹平沢	中津軽郡	西目屋村	砂子瀬	湯ノ沢国有林 (113)			県道	C	津軽署
216	343-0011	上吹中沢	中津軽郡	西目屋村	砂子瀬	湯ノ沢国有林 (113)			県道	C	津軽署
217	343-0012	アジラ沢	中津軽郡	西目屋村	砂子瀬	湯ノ沢国有林 (114)			県道	B	津軽署
218	343-0013	沼ノ沢	中津軽郡	西目屋村	砂子瀬	湯ノ沢国有林 (115)			県道	B	津軽署
219	343-0014	馬の背	中津軽郡	西目屋村	村市	平澤国有林 (109~110)	15	農地	村道	B	津軽署
220	343-0015	平沢	中津軽郡	西目屋村	村市	平澤国有林 (101~108)		農地	村道	C	津軽署
221	343-0016	上大秋2	中津軽郡	西目屋村	大秋	網滝山国有林 (197)	10	農地	村道	B	津軽署
222	343-0017	上大秋1	中津軽郡	西目屋村	大秋	網滝山国有林 (197)	10	農地	村道	B	津軽署
223	343-0018	白沢	中津軽郡	西目屋村	大秋	網滝山国有林 (199)	25	農地	村道	A	津軽署
224	343-0019	ヒノキ森沢	中津軽郡	西目屋村	大秋	網滝山国有林 (200~203)		農地	村道	C	津軽署
225	362-0001	折紙沢	南津軽郡	大鰐町	居士	三ツ目内国有林 (502~508)			併用林道	C	津軽署
226	362-0002	瀬ノ沢	南津軽郡	大鰐町	居士	三ツ目内国有林 (510~512)			併用林道	B	津軽署
227	362-0003	大滝沢	南津軽郡	大鰐町	居士	三ツ目内国有林 (515~517)			町道	C	津軽署
228	362-0004	滝沢	南津軽郡	大鰐町	居士	三ツ目内国有林 (522)			併用林道	C	津軽署
229	362-0005	ニゴリ沢	南津軽郡	大鰐町	居士	三ツ目内国有林 (543)	9		町道・併用林道	A	津軽署
230	362-0006	秋山沢	南津軽郡	大鰐町	居士	三ツ目内国有林 (546)			併用林道	B	津軽署
231	362-0007	オローム沢	南津軽郡	大鰐町	早瀬野	西虹貝山国有林 (550~554)			併用林道	C	津軽署
232	362-0008	関谷沢	南津軽郡	大鰐町	早瀬野	西虹貝山国有林 (569)			併用林道	B	津軽署
233	362-0009	水無沢・小坪滝沢	南津軽郡	大鰐町	早瀬野	西虹貝山国有林 (569)	10		併用林道	A	津軽署

No.	調査番号	地区名	位置				直接保全対象施設			危険度	管轄	
			郡・市	町	大字	字(林班)	林班	公共施設等	道路			
234	362-0010	笹ノ沢	南津軽郡	大鰐町	早瀬野	西虹貝山国有林	(570)		併用 林道	C	津軽署	
235	362-0011	佐助沢	南津軽郡	大鰐町	早瀬野	西虹貝山国有林	(573)	早瀬野 ダム		B	津軽署	
236	362-0012	大戸屋沢	南津軽郡	大鰐町	島田	東虹貝山国有林	(581)		県道	C	津軽署	
237	362-0013	後ヶ沢	南津軽郡	大鰐町	島田	東虹貝山国有林	(582)	5	県道	B	津軽署	
238	362-0014	ゾベコ沢・ヌ カリ沢	南津軽郡	大鰐町	島田	東虹貝山国有林	(583)	40	県道	A	津軽署	
239	362-0015	四ツ目沢	南津軽郡	大鰐町	島田	東虹貝山国有林	(584)	6	県道	C	津軽署	
240	362-0016	大場沢	南津軽郡	大鰐町	島田	東虹貝山国有林	(584)		併用 林道	C	津軽署	
241	362-0017	銅山沢	南津軽郡	大鰐町	島田	東虹貝山国有林	(586)		併用 林道	C	津軽署	
242	362-0018	大碓沢・摺白 沢	南津軽郡	大鰐町	島田	東虹貝山国有林	(591)		併用 林道	C	津軽署	
243	362-0019	松山沢	南津軽郡	大鰐町	島田	東虹貝山国有林	(592)		林道	C	津軽署	
244	205-0001	長根沢	五所川原市		太田太田山	太田山国有林	(525~ 527)	25	県道・ 林道	B	金木支署	
245	205-0002	桂川	五所川原市		相内	相内山国有林	(547-550 ~551)	28	市道	B	金木支署	
246	205-0003	脇元川	五所川原市		脇元野脇	磯松山国有林	(577~ 578)	10	国道	B	金木支署	
247	205-0004	山王坊沢	五所川原市		相内	相内山国有林	(553~ 560)	40	国道	B	金木支署	
248	205-0005	鹿ノ子沢1 (味噌ヶ沢)	五所川原市	金木町	喜良市	小田川山国有林	(36)		水田	県道	C	金木支署
249	205-0006	鹿ノ子沢1 (焼戸沢)	五所川原市	金木町	喜良市	小田川山国有林	(36)			県道	C	金木支署
250	205-0007	鹿ノ子沢3 (蒲ヶ沢)	五所川原市	金木町	喜良市	小田川山国有林	(35)			県道	C	金木支署
251	205-0008	鹿ノ子沢1 (高橋沢)	五所川原市	金木町	喜良市	小田川山国有林	(27-28,32 ~33)		貯水池水路 (農業用)	県道	C	金木支署
252	205-0009	鹿ノ子沢 (上山越沢)	五所川原市	金木町	喜良市	小田川山国有林	(30)			県道	C	金木支署
253	205-0010	喜良市1 (大深沢)	五所川原市	金木町	喜良市	小田川山国有林	(24)		水田	林道	C	金木支署
254	205-0011	喜良市2 (湯の沢)	五所川原市	金木町	喜良市	小田川山国有林	(22~ 23)	1		林道	C	金木支署
255	205-0012	喜良市8 (白岩沢)	五所川原市	金木町	嘉瀬	西嘉瀬山国有林	(7)			県道・ 林道	C	金木支署
256	205-0013	青五線	五所川原市	金木町	嘉瀬	東嘉瀬山国有林	(1)			県道	C	金木支署
257	205-0014	石の塔沢	五所川原市		飯詰	飯詰山国有林	(113・ 115)	1			C	金木支署
258	205-0015	石田沢 (中州川山沢)	五所川原市		戸沢	中州川山国有林	(151~ 153)	15	集会所・ 水田	市道	B	金木支署
259	205-0016	前田野目 (前田野目)	五所川原市		前田野目	前田野目山国有林	(145~ 146)		水田	市道	C	金木支署
260	205-0017	前田野目 (沼ノ沢)	五所川原市		前田野目	前田野目山国有 林	(142)	20	水田	国道・ 市道	B	金木支署
261	205-0018	小屋の沢	五所川原市		金木	喜良市国有林	(62)			林道	B	金木支署
262	387-0001	宮野沢母沢	北津軽郡	中泊町	宮野沢	袴腰山国有林	(209~213)		農地	林道	C	金木支署
263	387-0002	田ノ沢	北津軽郡	中泊町	薄市	薄市山国有林	(301~304,307 ~310)		農地	林道	C	金木支署
264	387-0003	五右エ門沢	北津軽郡	中泊町	今泉	今泉山国有林	(349)			県道	C	金木支署
265	387-0004	ロクロ沢	北津軽郡	中泊町	今泉	今泉山国有林	(349)			県道	C	金木支署
266	387-0005	襲内	北津軽郡	中泊町	小泊	北小泊山国有林	(778~ 782)	3			C	金木支 署
267	208-0001	木野部	むつ市	大畑町		佐藤ヶ平国有林	(2094~ 2095)	40		国道	B	下北署

No.	調査番号	地区名	位置				直接保全対象施設			危険度	管轄
			郡・市	町	大字	字(林班)	人等職	公共施設等	道路		
268	208-0002	松倉ノ沢	むつ市	大畑町		佐藤ヶ平国有林 (2085~2093)	25		国道	B	下北署
269	208-0003	三右衛門	むつ市	大畑町		佐藤ヶ平国有林 (1195~1196)	13	公民館	国道	B	下北署
270	208-0004	下犹	むつ市	大畑町		佐藤ヶ平国有林 (1191~1194)	15	小学校	国道	B	下北署
271	208-0005	喜和田	むつ市	大畑町		佐藤ヶ平国有林 (1185~1187)		農地	県道	C	下北署
272	208-0006	高橋川	むつ市	大畑町		葉色山国有林 (1182~1184)		農地	県道	C	下北署
273	208-0007	葉色沢	むつ市	大畑町		葉色山国有林 (1173~1178)	2	孵化場・農地	県道	C	下北署
274	208-0008	白禿沢	むつ市	大畑町		葉色山国有林 (1172)			県道	C	下北署
275	208-0009	大ミズ沢	むつ市	大畑町		葉色山国有林 (1172)			県道	C	下北署
276	208-0010	昼飯場	むつ市	大畑町		葉色山国有林 (1167~1171)			県道	C	下北署
277	208-0011	下高寒沢	むつ市	大畑町		葉色山国有林 (1164)		水道施設	林道	B	下北署
278	208-0012	西ノ股	むつ市	大畑町		葉色山国有林 (1157~1158, 1160~1161)			林道	C	下北署
279	208-0013	山越沢	むつ市	大畑町		赤滝山国有林 (1075)			県道	C	下北署
280	208-0014	湯ノ股	むつ市	大畑町		赤滝山国有林 (1058~1073)	4		県道	C	下北署
281	208-0015	ナメカワ沢	むつ市	大畑町		朝比奈岳国有林 (1040~1041)			県道	C	下北署
282	208-0016	左の股	むつ市	大畑町		朝比奈岳国有林 (1042)			県道	C	下北署
283	208-0017	地蔵沢	むつ市	大畑町		朝比奈岳国有林 (1040)			県道	C	下北署
284	208-0018	ドッド沢	むつ市	大畑町		赤滝山国有林 (1077)			県道	C	下北署
285	208-0019	一里越沢	むつ市		城ヶ沢	榊山国有林 (13~18)		水道施設・農地		B	下北署
286	208-0020	大山沢	むつ市		大湊	釜臥山国有林 (21)		水道施設・農地		A	下北署
287	208-0021	大沢	むつ市		大湊	釜臥山国有林 (24)	70	農地	国道	A	下北署
288	208-0022	上町上流	むつ市		大湊	釜臥山国有林 (25)	60	農地	国道	A	下北署
289	208-0023	小松野沢	むつ市		大湊	釜臥山国有林 (25)	45	農地	国道	A	下北署
290	208-0024	小荒川	むつ市		大平	荒川山国有林 (26~27, 128~129)	40	水道施設・農地	市道	B	下北署
291	208-0025	大荒川	むつ市		大平	荒川山国有林 (28~31)	20	農地	市道	B	下北署
292	208-0026	大川目沢	むつ市		城ヶ沢	榊山国有林 (1~7)	10		市道	B	下北署
293	208-0027	伊勢川	むつ市		関根	南関根第一国有林 (154~156)	25			B	下北署
294	208-0028	出戸沢	むつ市		田名部・関根	矢立山・南関根第一国有林 (38~39, 41~43, 150~152)	25			B	下北署
295	208-0029	水上沢第二	むつ市		大湊	釜臥山国有林 (22)			国道	C	下北署
296	208-0030	堂ノ沢	むつ市		城ヶ沢	榊山国有林 (20)			市道	C	下北署
297	208-0031	田茂木丸山沢	むつ市	大畑町	正津川	大尽山国有林 (63~64)			市道	B	下北署
298	208-0032	湯ノ小川	むつ市	川内町		湯野川山国有林 (748)	24	学校・公民館	県道	B	下北署
299	208-0033	砥石沢	むつ市	川内町		田野沢山国有林 (785~790)			県道	C	下北署
300	208-0034	荒川	むつ市	川内町		福浦山国有林 (805~808)			県道	C	下北署
301	208-0035	ニゴリ沢	むつ市	川内町		田野沢山国有林 (788)			県道	C	下北署

No.	調査番号	地区名	位置				直接保全対象施設			危険度	管轄
			郡・市	町	大字	字(林班)	人線等	公共施設等	道路		
302	208-0036	半太郎沢	むつ市	川内町		板家戸国有林 (872)			林道	C	下北署
303	208-0037	仁平沢	むつ市	川内町		曾古部山国有林 (859)			林道	C	下北署
304	208-0038	蛸田	むつ市		脇野沢	源藤城国有林 (981)	3		県道	C	下北署
305	208-0039	芋田	むつ市		脇野沢	源藤城国有林 (982)	1		県道	C	下北署
306	208-0040	九艘泊	むつ市		脇野沢	源藤城国有林 (983)	25	小学校・福祉センター・消防分団・漁港・農地	県道	A	下北署
307	208-0041	金八沢	むつ市	川内町	宿野部	金八山国有林 (908~911)			林道	C	下北署
308	208-0042	薬研	むつ市	大畑町		朝比奈岳国有林 (1048)	4		県道	C	下北署
309	208-0043	蛸崎越沢	むつ市		脇野沢	源藤城国有林 (961)		水道施設	国道	B	下北署
310	208-0044	片貝沢	むつ市		脇野沢	源藤城国有林 (975)	7		国道	C	下北署
311	423-0001	材木沢	下北郡	大間町	奥戸	二股山国有林 (2025~2033)	60	集会所・農地	国道	B	下北署
312	423-0002	黒岩沢	下北郡	大間町	奥戸	二股山国有林 (2024)			国道	C	下北署
313	423-0003	小川代	下北郡	大間町	奥戸	二股山国有林 (2020~2023)	78	学校・郵便局・水道施設・集会場	国道	B	下北署
314	423-0004	奥戸川	下北郡	大間町	奥戸	二股山国有林 (2011・2019)	78	水道施設・公民館・農地	国道	B	下北署
315	425-0001	小易国間	下北郡	風間浦村	易国間	八森山国有林 (2045・2047)	123	水道施設・郵便局	国道	B	下北署
316	425-0002	易国間	下北郡	風間浦村	易国間	八森山国有林 (2051)	88	学校・役場・消防署・公民館	国道	B	下北署
317	425-0003	管ノ尻	下北郡	風間浦村	易国間	八森山国有林 (2069~2070)	6		国道	B	下北署
318	425-0004	街道添	下北郡	風間浦村	下風呂	佐久間国有林 (2074)			国道	C	下北署
319	425-0005	大川尻	下北郡	風間浦村	下風呂	佐久間国有林 (2077~2078)	5		国道	B	下北署
320	425-0006	小川尻	下北郡	風間浦村	下風呂	佐久間国有林 (2079)	10		国道	A	下北署
321	425-0007	焼山沢	下北郡	風間浦村	下風呂	佐久間国有林 (2075~2076)		塵処理場	国道	B	下北署
322	425-0008	ニタ沢	下北郡	風間浦村	易国間	八森山国有林 (2071)		水道施設	国道	A	下北署
323	425-0009	右股沢	下北郡	風間浦村	易国間	八森山国有林 (2072~2073)	6		国道	C	下北署
324	426-0001	弥平茶沢	下北郡	佐井村	佐井	古佐井山国有林 (2251)		農地・水路	県道	C	下北署
325	426-0002	道心沢	下北郡	佐井村	佐井	湯ノ川越国有林 (2270)	1	水田	県道	C	下北署
326	426-0003	黒岩沢	下北郡	佐井村	佐井	湯ノ川越国有林 (2282)	30	農地	県道	B	下北署
327	426-0004	戸沢	下北郡	佐井村	佐井	湯ノ川越国有林 (2277)		水田	県道	C	下北署
328	426-0005	唐滝沢	下北郡	佐井村	佐井	湯ノ川越国有林 (2264~2265)			県道	C	下北署
329	426-0006	穴間沢	下北郡	佐井村	佐井	喜平治山国有林 (2287)			国道	C	下北署
330	426-0007	長後川	下北郡	佐井村	佐井	喜平治山国有林 (2291・2294)			国道	C	下北署
331	426-0008	大細間	下北郡	佐井村	長後	縫道石国有林 (2318~2319)			国道	C	下北署
332	426-0009	牛端沢	下北郡	佐井村	長後	縫道石国有林 (2328)			村道	B	下北署
333	426-0010	湯ノ沢	下北郡	佐井村	長後	縫道石国有林 (2321~2324)			県道	C	下北署
334	426-0011	メラン沢	下北郡	佐井村	長後	縫道石国有林 (2328)	63	学校	村道	A	下北署
335	426-0012	源治郎沢	下北郡	佐井村	長後	喜平治山国有林 (2300~2301・2304~2307)			県道	C	下北署

No.	調査番号	地区名	位置				直接保全対象施設			危険度	管轄
			郡・市	町	大字	字(林班)	人権職	公共施設等	道路		
336	426-0013	天田沢	下北郡	佐井村	長後	喜平治山国有林 (2303)	30	学校	村道	A	下北署
337	426-0014	平鍋滝沢	下北郡	佐井村	佐井	古佐井山国有林 (2253)			県道	B	下北署
338	426-0015	石山沢第一	下北郡	佐井村	長後	縫道石国有林 (2326~2327)			県道	C	下北署
339	206-0001	月日山	十和田市		滝沢	月日山国有林 (4)			市道	C	三八上北署
340	206-0002	増沢	十和田市		深待	深待山国有林 (140)	7		県道	C	三八上北署
341	206-0003	北ノ股沢	十和田市		深待	深待山国有林 (143)			県道	C	三八上北署
342	206-0004	平成沢	十和田市		切田	方平国有林 (10)			市道	C	三八上北署
343	206-0005	西仙上沢	十和田市		奥瀬	生内国有林 (24)			林道	C	三八上北署
344	206-0006	立惣辺	十和田市		奥瀬	高崎国有林 (40~41)			国道	C	三八上北署
345	206-0007	一の渡沢	十和田市		奥瀬	惣辺山国有林 (54)			国道	B	三八上北署
346	206-0008	寒沢	十和田市		奥瀬	惣辺山国有林 (55~56)			国道	C	三八上北署
347	206-0009	下飛金沢	十和田市		奥瀬	宇樽部国有林 (57)			国道	C	三八上北署
348	206-0010	飛金沢	十和田市		奥瀬	宇樽部国有林 (57)			国道	B	三八上北署
349	206-0011	荒瀬沢	十和田市		奥瀬	宇樽部国有林 (57)		遊歩道	国道	C	三八上北署
350	206-0012	松倉沢	十和田市		奥瀬	宇樽部国有林 (58)			国道	C	三八上北署
351	206-0013	押出沢	十和田市		奥瀬	宇樽部国有林 (58)			国道	C	三八上北署
352	206-0014	宇樽部川	十和田市		奥瀬	宇樽部国有林 (59~60)	11		国道	B	三八上北署
353	206-0015	白絹沢	十和田市		奥瀬	尻辺山国有林 (69)		遊歩道	国道	C	三八上北署
354	206-0016	小尻辺	十和田市		奥瀬	尻辺山国有林 (75~80)		取水堤	国道	B	三八上北署
355	206-0017	大幌内川	十和田市		奥瀬	幌内山国有林 (85~89)		取水堤	国道	B	三八上北署
356	206-0018	赤沼沢	十和田市		法量	葛国有林 (115)			国道	C	三八上北署
357	206-0019	夏間沢	十和田市		法量	谷地国有林 (121)	2		国道	C	三八上北署
358	206-0020	オモ沢	十和田市		法量	谷地国有林 (122)	10	農地	国道	B	三八上北署
359	206-0021	上沢	十和田市		法量	黒森山国有林 (134)			県道	C	三八上北署
360	206-0022	大萩沢	十和田市		奥瀬	惣辺山国有林 (52)			国道	C	三八上北署
361	206-0023	一ノ沢	十和田市		奥瀬	宇樽部国有林 (62)	11		国道	B	三八上北署
362	206-0024	子ノ口	十和田市		奥瀬	尻辺山国有林 (67)	1		国道	B	三八上北署
363	206-0025	唐川沢	十和田市		法量	谷地国有林 (120)			国道	C	三八上北署
364	401-0001	湯ノ沢	上北郡	野辺地町	馬門	地統山国有林 (1078)	17	馬門温泉	町道	B	三八上北署
365	402-0001	大浦内	上北郡	七戸町	東天馬館	東天間館国有林 (1402)	1		国道	C	三八上北署
366	402-0002	小坪川	上北郡	七戸町	東天馬館	東天間館国有林 (1415~1419~1424)	10	水道施設	国道	A	三八上北署
367	402-0003	石タカ沢	上北郡	七戸町	中天馬館	中天間館国有林 (1435)			県道	C	三八上北署
368	402-0004	高森	上北郡	七戸町	南天馬館	南天間館国有林 (1447)		農業用ダム	国道・県道	B	三八上北署
369	402-0005	二戸ノ瀬川	上北郡	七戸町	北天馬館	北天間館国有林 (1449~1454)		農業用ダム	県道	C	三八上北署
370	402-0006	ヤスケド沢	上北郡	七戸町	銀南木	七戸深山国有林 (1518)		水道施設		A	三八上北署
371	402-0007	作田川	上北郡	七戸町	銀南木	七戸深山国有林 (1521)		水道施設		A	三八上北署

No.	調査 番号	地 区 名	位 置				直接保全対象施設			危 険 度	管 轄
			郡・市	町	大字	字(林班)	林道	公共施設等	道路		
372	408-0001	洞内沢	上北郡	東北町	細津	横沢第二国有林 (1310)			林道	C	三八上北署
373	408-0002	寒水沢	上北郡	東北町	寒水山	寒水山国有林 (1490)		農地	県道	C	三八上北署
374	443-0001	滝ノ沢	三戸郡	田子町	遠瀬	遠瀬深山国有林 (501～ 502)			林道	C	三八上北署
375	443-0002	上コブラ沢	三戸郡	田子町	関	北来満山国有林 (537)	42			A	三八上北署
376	443-0003	ミクロ沢	三戸郡	田子町	関	南来満山国有林 (541)			林道	C	三八上北署
377	443-0004	一本松	三戸郡	田子町	関	北来満山国有林 (545)	71		国道	A	三八上北署
378	443-0005	妻神沢	三戸郡	田子町	夏坂	北来満山国有林 (547)	42		国道	B	三八上北署
379	443-0006	松の沢	三戸郡	田子町	遠瀬	遠瀬深山国有林 (513)	20		林道	A	三八上北署
380	443-0007	柳葉沢	三戸郡	田子町	関	北来満山国有林 (552)			国道	C	三八上北署
381	443-0008	尻高山	三戸郡	田子町	関	南来満山国有林 (526)	185		国道	A	三八上北署

(2) 民 有 林

崩壊土砂流出危険地区

県農林水産部林政課
令和4年10月1日現在

危険地区番号		位 置			公 共 施 設 等		
		市町村	大 字	字	人 家	公共施設	道路
201	H0001	青森市	内真部	内真部山	1		県
201	H0002	青森市	鶴ヶ坂	鶴ヶ坂山	1		国
201	H0003	青森市	細越	栄山	6		県
201	H0004	青森市	入内	駒田	6		県
201	H0005	青森市	入内	駒田	62		市
201	H0006	青森市	鶴ヶ坂	鶴ヶ坂山	1		県
201	H0008	青森市	築木館	岩瀬	1		市
201	H0009	青森市	滝沢	大川目	57		県
201	H0011	青森市	小館	亀山	1		市
201	H0012	青森市	久栗坂	久栗坂山	24		国
201	H0013	青森市	浅虫	馬場山	19		市
201	H0014	青森市	入内	駒田	1		林
201	H0015	青森市	小館	菊川	3		市
201	H0017	青森市	横内	鏡山	1		市
201	H0018	青森市浪岡	大釈迦	沢内沢	1		市
201	H0020	青森市浪岡	大釈迦	中田	39		国
201	H0025	青森市浪岡	王余魚沢	天狗平	1		県
201	H0026	青森市浪岡	五本松	平野	2		県
201	H0027	青森市浪岡	王余魚沢	天狗平	1		県
201	H0028	青森市浪岡	王余魚沢	王余魚沢	1		県
201	H0030	青森市浪岡	王余魚沢	王余魚沢	8		県
201	H0032	青森市浪岡	王余魚沢	坊主畑	2		県
201	H0034	青森市浪岡	王余魚沢	饅頭坂	8		県
201	H0036	青森市浪岡	王余魚沢	片子都谷森	1		県
201	H0037	青森市浪岡	北中野	村元	2		県
201	H0038	青森市浪岡	北中野	村元	1		県
201	H0042	青森市浪岡	相沢	村元	2		県
201	H0043	青森市浪岡	相沢	長沢	18		県
201	H0047	青森市浪岡	細野	目倉石	27		市
201	H0049	青森市浪岡	北中野	桃里	31		農
201	H0051	青森市浪岡	吉内	杉ノ沢	1		県
201	H0053	青森市浪岡	王余魚沢	天狗平	1		県
201	H0054	青森市浪岡	王余魚沢	水ヶ沢	1		市
202	H0001	弘前市	中畑	外山	1		県
202	H0002	弘前市	中野	小三島	11		県
202	H0003	弘前市	番館	山腰	4		農
202	H0004	弘前市	番館	山腰	2		農
202	H0005	弘前市	番館	山腰	47		市
202	H0006	弘前市	吉川	山下	2		農
202	H0007	弘前市	高野	オツカ沢	1		市
202	H0008	弘前市	館後	新田	4		県
202	H0009	弘前市	国吉	耕田	1		県
202	H0010	弘前市	悪戸	後沢	3		農
202	H0011	弘前市	坂元	山元	1		県
202	H0012	弘前市	坂元	山元	76		県
202	H0013	弘前市	小沢	大畑沢	1		県
202	H0014	弘前市	一野渡	野尻	5		市
202	H0016	弘前市	一野渡	山下	4		農

危険地区番号		位 置			公 共 施 設 等		
		市町村	大 字	字	人 家	公共施設	道路
202	H0017	弘前市	一野渡	山下	1		農
202	H0018	弘前市	一野渡	西平山	5		市
202	H0019	弘前市	一野渡	西平山	6		市
202	H0020	弘前市	大和沢	鷺ノ巢	1		市
202	H0021	弘前市	大和沢	鷺ノ巢	2		農
202	H0022	弘前市	小栗山	小松ヶ沢	1		県
202	H0023	弘前市	小栗山	鷺ノ巢	2		県
202	H0024	弘前市	松木平	鷺ノ巢	1		県
202	H0026	弘前市	大沢	次郎ヶ沢	1		県
202	H0027	弘前市	大沢	梨子平	51		県
202	H0028	弘前市	大沢	南ヶ沢	156		県
202	H0029	弘前市	大沢	南ヶ沢	5		県
202	H0030	弘前市	石川	西ノ沢	4		県
202	H0031	弘前市	石川	西ノ沢	46		県
202	H0032	弘前市	石川	西ノ沢	38		県
202	H0033	弘前市	石川	外ネブコ	18		県
202	H0034	弘前市	乳井	沢田	3		国
202	H0035	弘前市	薬師堂	銭神石	4		国
202	H0036	弘前市	番館	山腰	3		農
202	H0037	弘前市	番館	山腰	2		農
202	H0038	弘前市	米ヶ袋	岡部	1		農
202	H0039	弘前市	米ヶ袋	岡部	2		農
202	H0041	弘前市	大和沢	鷺ノ巢	1		林
202	H0042	弘前市	如来瀬	大久保平	5		県
202	H0043	弘前市	如来瀬	山田	2		市
202	H0044	弘前市	如来瀬	山田	6		市
202	H0045	弘前市	兼平	山下林添	3		市
202	H0046	弘前市	兼平	山下林添	4		市
202	H0047	弘前市	五代	山本	3		市
202	H0048	弘前市	宮地	宮本	6		市
202	H0049	弘前市	宮地	宮本	6		市
202	H0050	弘前市	宮地	宮本	1		県
202	H0051	弘前市	常盤野	上黒沢	1		県
202	H0052	弘前市	兼平	林元林添	8		市
202	H0053	弘前市	百沢	東岩木山	28	1	県
202	H0055	弘前市	相馬	野脇	5		市
202	H0056	弘前市	相馬	野脇	3		市
202	H0057	弘前市	相馬	野脇	1		市
202	H0059	弘前市	相馬	鳴ヶ沢	4		市
202	H0062	弘前市	相馬	竜ヶ平	1		市
202	H0063	弘前市	相馬	竜ヶ平	1		市
202	H0064	弘前市	相馬	竜ヶ平	7		市
202	H0065	弘前市	相馬	相馬	1		県
202	H0066	弘前市	相馬	籠九枚	1		県
202	H0067	弘前市	相馬	籠九枚	1		県
202	H0068	弘前市	相馬	鉢呑沢	1		県
202	H0069	弘前市	沢田	園村	6		市
202	H0070	弘前市	沢田	園村	1		市
202	H0072	弘前市	沢田	園村	4		市
202	H0073	弘前市	沢田	園村	1		市
202	H0076	弘前市	相馬	籠九枚	1		市
202	H0078	弘前市	相馬	籠九枚	1		市
202	H0079	弘前市	相馬	籠九枚	1		市

危険地区番号	位 置			公 共 施 設 等			
	市町村	大 字	字	人 家	公共施設	道路	
202	H0080	弘前市	藍内	立石	18		県
202	H0081	弘前市	藍内	立石	15		県
202	H0082	弘前市	藍内	立石	17		県
202	H0083	弘前市	藍内	立石	9		県
202	H0084	弘前市	藍内	立石	1		県
202	H0085	弘前市	藍内	富田	6		農
202	H0086	弘前市	藍内	関ヶ平	22		県
202	H0087	弘前市	藍内	富田	20		国
202	H0088	弘前市	藍内	富田	9		市
202	H0089	弘前市	水木在家	桜井	57		市
202	H0090	弘前市	水木在家	桜井	65	1	市
202	H0091	弘前市	五所	野沢	44		市
202	H0092	弘前市	五所	野沢	26		県
202	H0094	弘前市	湯口	一ノ下り山	1		市
202	H0096	弘前市	紙漉沢	堰根	1		市
202	H0098	弘前市	湯口	一ノ下り山	1		林
202	H0099	弘前市	水木在家	清水沢	4		市
203	H0001	八戸市	尻内町	笹ノ沢	24		市
203	H0002	八戸市	尻内町	滝谷沢	1		市
203	H0003	八戸市	尻内町	蛇ノ沢	7		県
203	H0005	八戸市	豊崎町	境沢頭	7		県
203	H0006	八戸市	豊崎町	彦ヶ沢	9		県
203	H0007	八戸市	豊崎町	池田	52		市
203	H0008	八戸市	豊崎町	上七崎	3	1	県
203	H0010	八戸市	豊崎町	外ノ沢	1		市
203	H0011	八戸市	尻内町	大仏	2		市
203	H0013	八戸市	沢里	古宮	18		市
203	H0014	八戸市	坂牛	中沢	1		市
203	H0016	八戸市	是川	長田沢	60	1	市
203	H0020	八戸市	是川	砥沢	1		市
203	H0022	八戸市	是川	館前	6		市
203	H0024	八戸市	是川	大地河原	1		市
203	H0025	八戸市	松館	籠田	8		市
203	H0026	八戸市	松館	大清水	2		市
203	H0029	八戸市	松館	古里	13		市
203	H0030	八戸市	松館	奥沢	28		市
203	H0032	八戸市	是川	仁義山	1		市
203	H0033	八戸市	是川	水野	10		市
203	H0034	八戸市	上野	大平	144	2	国
203	H0035	八戸市南郷	頃巻沢	鬼ノ目	37		市
203	H0036	八戸市南郷	頃巻沢	下頃巻沢	19		市
203	H0037	八戸市南郷	島守	巻	50		市
203	H0039	八戸市南郷	島守	参内坂	1		市
203	H0041	八戸市南郷	島守	大字曾利	2		農
203	H0042	八戸市南郷	島守	源助平	5		市
203	H0044	八戸市南郷	島守	宮沢沢	39		林
203	H0045	八戸市南郷	島守	内山	35		市
203	H0050	八戸市南郷	島守	外山長根	1		市
203	H0051	八戸市南郷	島守	ガンゲン	3		市
203	H0052	八戸市南郷	島守	外平	1		市
203	H0053	八戸市南郷	島守	下長台	1		市
203	H0054	八戸市南郷	島守	上相野	6		市
203	H0055	八戸市南郷	島守	姉市沢	2		市

危険地区番号		位 置			公 共 施 設 等		
		市町村	大 字	字	人 家	公共施設	道路
203	H0056	八戸市南郷	島守	只越	1		市
203	H0058	八戸市南郷	島守	滝ノ平	1		市
203	H0059	八戸市南郷	島守	相畑	1		市
203	H0060	八戸市南郷	島守	安藤	3		林
203	H0061	八戸市南郷	島守	坂ノ木沢	20		林
203	H0062	八戸市南郷	島守	売井坂	8		市
204	H0001	黒石市	高館	甲高原	1		林
204	H0002	黒石市	上十川	長谷沢二番圃	1		林
204	H0003	黒石市	南中野	井戸沢	1		農
204	H0004	黒石市	南中野	井戸沢	2		農
204	H0005	黒石市	南中野	館ヶ沢	1		市
204	H0006	黒石市	南中野	黒森下	1		国
204	H0007	黒石市	大川原	森谷沢	1		市
204	H0008	黒石市	大川原	堂子沢	27		市
204	H0009	黒石市	大川原	キノ木沢流	9		市
204	H0010	黒石市	大川原	下川沢	1		国
204	H0012	黒石市	大川原	小鳥沢	1		国
204	H0014	黒石市	大川原	猿賀平	1		国
204	H0015	黒石市	浅瀬石	カクレ沢	3		市
204	H0016	黒石市	浅瀬石	浅瀬石山	1		市
204	H0017	黒石市	浅瀬石	浅瀬石山	1		市
204	H0018	黒石市	浅瀬石	浅瀬石山	3		市
204	H0019	黒石市	浅瀬石	浅瀬石山	1		市
204	H0020	黒石市	袋	上野	76		市
204	H0021	黒石市	袋	小根沢	1		市
204	H0022	黒石市	袋	白沢	7		市
204	H0023	黒石市	南中野	阿手沢	1		市
204	H0024	黒石市	板留	郷ノ沢	13		市
204	H0025	黒石市	板留	二ツ石	4		市
204	H0026	黒石市	板留	杉ノ沢	1		市
204	H0029	黒石市	沖浦	長沢出口	2		国
204	H0032	黒石市	沖浦	権現平	1		国
204	H0033	黒石市	浅瀬石	浅瀬石山	2		市
204	H0034	黒石市	袋	上法立沢	3		市
204	H0035	黒石市	南中野	水沢	1		農
204	H0036	黒石市	大川原	下湯沢	6		市
204	H0037	黒石市	大川原	大鉄沢	3		国
204	H0038	黒石市	袋	平山	1		林
204	H0039	黒石市	大川原	沼平	1		林
204	H0041	黒石市	大川原	沼平	65		市
204	H0042	黒石市	大川原	鳥沢	1		国
204	H0043	黒石市	南中野	不動館	29		市
204	H0044	黒石市	大川原	猿賀平	1		国
205	H0001	五所川原市	前田野目	砂田	1		林
205	H0002	五所川原市	前田野目	砂田	1		林
205	H0004	五所川原市	前田野目	砂田	1		市
205	H0005	五所川原市	前田野目	砂田	1		市
205	H0006	五所川原市	前田野目	野脇	1		市
205	H0007	五所川原市	前田野目	野脇	1		市
205	H0008	五所川原市	前田野目	鞠野沢	1		林
205	H0013	五所川原市	野里	山ノ越	1		市
205	H0015	五所川原市	神山	殊ノ峰	1		林
205	H0016	五所川原市	松野木	松ヶ枝	1		林

危険地区番号		位 置			公 共 施 設 等		
		市町村	大 字	字	人 家	公共施設	道路
205	H0017	五所川原市	松野木	松ヶ枝	1		林
205	H0018	五所川原市	戸沢	玉清水	1		林
205	H0019	五所川原市	飯詰	福泉	1		林
205	H0021	五所川原市	飯詰	影日沢	1		県
205	H0022	五所川原市	飯詰	影日沢	1		県
205	H0023	五所川原市	飯詰	影日沢	2		県
205	H0025	五所川原市	飯詰	影日沢	1		県
205	H0047	五所川原市	飯詰	影日沢	1		市
205	H0052	五所川原市	金木町喜良市芦ヶ沢		1		県
205	H0053	五所川原市	金木町喜良市芦ヶ沢		1		県
205	H0059	五所川原市	金木町喜良市千苺		1		県
205	H0062	五所川原市	金木町喜良市相野山		1		林
205	H0063	五所川原市	金木町川倉女坂		1		農
205	H0065	五所川原市	金木町喜良市桔梗野		1		市
205	H0066	五所川原市	太田山の井		3		林
205	H0067	五所川原市	太田山の井		1		林
206	H0004	十和田市	深持	若狭	1		県
206	H0005	十和田市	深持	若狭	1		県
206	H0009	十和田市	深持	梅山ノ下	1		県
206	H0010	十和田市	深持	梅山ノ下	13		県
206	H0011	十和田市	深持	平ノ下	16		県
206	H0012	十和田市	深持	大川原	1		県
206	H0013	十和田市	深持	柏木	11		県
206	H0014	十和田市	深持	柏木	12		県
206	H0015	十和田市	深持	柏木	4		県
206	H0016	十和田市	深持	梅山	2		県
206	H0018	十和田市	深持	梅家ノ下	8		県
206	H0020	十和田市	深持	後平	1		市
206	H0021	十和田市	切田	横道	1		市
206	H0022	十和田市	切田	関口	1		市
206	H0023	十和田市	切田	西大沼平	1		林
206	H0025	十和田市	米田	笹畑	1		市
206	H0026	十和田市	米田	森ノ越	1		市
206	H0027	十和田市	米田	長下	1		市
206	H0028	十和田市	滝沢	上指久保	1		林
206	H0029	十和田市	滝沢	上指久保	1		林
206	H0030	十和田市	米田	蒼前平	1		農
206	H0031	十和田市	米田	小林	1		農
206	H0032	十和田市	米田	小林後	1		市
206	H0033	十和田市	米田	川尻	5		市
206	H0034	十和田市	米田	鶉平	3		市
206	H0035	十和田市	米田	加原	1		県
206	H0036	十和田市	米田	向山	1		県
206	H0037	十和田市	滝沢	川原田	1		市
206	H0038	十和田市	滝沢	中渡	21		県
206	H0039	十和田市	滝沢	高屋	1		県
206	H0040	十和田市	滝沢	米内沼	36		市
206	H0041	十和田市	滝沢	川原	10		県
206	H0042	十和田市	滝沢	漆畑	1		市
206	H0043	十和田市	伝法寺	上伝法寺	2		国
206	H0044	十和田市	米田	家ノ下平	1		市
206	H0045	十和田市	米田	家ノ下平	1		市
206	H0046	十和田市	米田	川尻	1		市

危険地区番号		位 置			公 共 施 設 等		
		市町村	大 字	字	人 家	公共施設	道路
206	H 0 0 4 7	十和田市	米田	川尻	1		市
206	H 0 0 4 8	十和田市	米田	万内	2		県
206	H 0 0 4 9	十和田市	滝沢	上指久保	1		市
206	H 0 0 5 0	十和田市	滝沢	上指久保	1		林
206	H 0 0 5 1	十和田市	滝沢	上指久保	1		林
206	H 0 0 5 2	十和田市	滝沢	館	1		市
206	H 0 0 5 3	十和田市	滝沢	明戸	1		市
206	H 0 0 5 4	十和田市	滝沢	川原田	1		市
206	H 0 0 5 7	十和田市	三本木	八斗沢	1		市
206	H 0 0 5 9	十和田市	滝沢	上指久保	1		林
206	H 0 0 6 0	十和田市	法量	焼山	1		国
206	H 0 0 6 3	十和田市	法量	焼山	8		国
206	H 0 0 6 4	十和田市	法量	焼山	49	1	国
206	H 0 0 6 5	十和田市	法量	焼山	7		国
206	H 0 0 6 6	十和田市	法量	焼山	3		国
206	H 0 0 6 7	十和田市	法量	焼山	28		国
206	H 0 0 6 8	十和田市	法量	焼山	12		国
206	H 0 0 7 0	十和田市	法量	谷地	4		国
206	H 0 0 7 1	十和田市	法量	小倉川原	1		国
206	H 0 0 7 3	十和田市	法量	小倉川原	1		国
206	H 0 0 7 5	十和田市	法量	漆畑	26		国
206	H 0 0 7 6	十和田市	法量	中里	2		県
206	H 0 0 7 7	十和田市	法量	中里	25		県
206	H 0 0 7 8	十和田市	法量	中里	33		市
206	H 0 0 7 9	十和田市	法量	有備	2		市
206	H 0 0 8 0	十和田市	法量	川代	1		市
206	H 0 0 8 1	十和田市	法量	山屋	11		市
206	H 0 0 8 3	十和田市	法量	山屋	1		市
206	H 0 0 8 5	十和田市	法量	相ノ窪	1		市
206	H 0 0 9 1	十和田市	法量	相ノ窪	1		林
206	H 0 0 9 2	十和田市	法量	相ノ窪	1		林
206	H 0 0 9 3	十和田市	法量	相ノ窪	1		林
206	H 0 0 9 4	十和田市	法量	段ノ台	35		市
206	H 0 0 9 8	十和田市	法量	蓬畑	27		市
206	H 0 1 0 1	十和田市	沢田	芦名沢	1		市
206	H 0 1 0 2	十和田市	奥瀬	下川目	5		市
206	H 0 1 0 3	十和田市	奥瀬	生内	1		市
206	H 0 1 0 5	十和田市	奥瀬	仙ノ沢	1		林
206	H 0 1 0 7	十和田市	奥瀬	北向	1		市
206	H 0 1 0 8	十和田市	奥瀬	北向	12		市
206	H 0 1 0 9	十和田市	奥瀬	北向	16		市
206	H 0 1 1 0	十和田市	奥瀬	冷水	8		市
206	H 0 1 1 1	十和田市	奥瀬	立石	7		市
206	H 0 1 1 2	十和田市	奥瀬	立石	1		市
206	H 0 1 1 3	十和田市	奥瀬	栃久保	11	1	市
206	H 0 1 1 4	十和田市	奥瀬	栃久保	5	1	市
206	H 0 1 1 5	十和田市	奥瀬	栃久保	1		林
206	H 0 1 1 6	十和田市	奥瀬	栃久保	5		市
206	H 0 1 1 9	十和田市	奥瀬	栃久保	2		市
206	H 0 1 2 0	十和田市	奥瀬	栃久保	15		市
206	H 0 1 2 2	十和田市	奥瀬	栃久保	8		市
206	H 0 1 2 3	十和田市	奥瀬	栃久保	30	1	国
206	H 0 1 2 5	十和田市	法量	相ノ窪	1		県

危険地区番号		位 置			公 共 施 設 等		
		市町村	大 字	字	人 家	公共施設	道路
206	H 0 1 2 6	十和田市	法量	林ノ上	1		市
206	H 0 1 2 8	十和田市	法量	山屋	1		市
206	H 0 1 2 9	十和田市	奥瀬	上通	1		市
207	H 0 0 0 1	三沢市	犬落瀬	古間木	1		市
208	H 0 0 0 8	むつ市	大湊	宇曾利川	2		市
208	H 0 0 0 9	むつ市	奥内	本畑	4		市
208	H 0 0 1 2	むつ市	中野沢	穴明窪	1		市
208	H 0 0 2 2	むつ市	川内町下小倉平		1		県
208	H 0 0 2 4	むつ市	川内町石倉沢		2		市
208	H 0 0 2 9	むつ市	川内町獅子畑		1		林
208	H 0 0 3 0	むつ市	川内町宿野部穴畑平		1		国
208	H 0 0 3 1	むつ市	大畑町佐助川		4		国
208	H 0 0 3 2	むつ市	大畑町佐助川		8		国
208	H 0 0 3 3	むつ市	大畑町佐助川		1		国
208	H 0 0 3 4	むつ市	大畑町佐助川		39		国
208	H 0 0 3 5	むつ市	大畑町佐助川		5		国
208	H 0 0 3 6	むつ市	大畑町佐助川		11		国
208	H 0 0 3 7	むつ市	大畑町木野部		7		国
208	H 0 0 3 8	むつ市	大畑町釣屋浜		20		国
208	H 0 0 4 0	むつ市	大畑町小目名村		11		県
208	H 0 0 4 1	むつ市	大畑町小目名村		32		県
208	H 0 0 4 2	むつ市	大畑町小目名村		1		県
208	H 0 0 4 3	むつ市	大畑町赤坂		40		市
208	H 0 0 4 4	むつ市	大畑町南町		13	1	国
208	H 0 0 4 5	むつ市	大畑町関根橋		108		市
208	H 0 0 4 6	むつ市	大畑町関根橋		51		市
208	H 0 0 4 9	むつ市	脇野沢蛸田		4		県
208	H 0 0 5 1	むつ市	脇野沢辰内		2		国
208	H 0 0 5 5	むつ市	脇野沢辰内		1		国
208	H 0 0 5 6	むつ市	脇野沢源藤城		27		国
208	H 0 0 5 7	むつ市	脇野沢口広		1		国
210	H 0 0 0 1	平川市	尾崎木戸口		5		市
210	H 0 0 0 2	平川市	広船嘉瀬沢		11		市
210	H 0 0 0 3	平川市	広船広沢		31		市
210	H 0 0 0 4	平川市	唐竹芦毛沢		30		市
210	H 0 0 0 5	平川市	唐竹石倉		8		農
210	H 0 0 0 6	平川市	唐竹雑候沢		1		林
210	H 0 0 0 8	平川市	葛川葛川出口		1		国
210	H 0 0 0 9	平川市	葛川大川添		1		国
210	H 0 0 1 0	平川市	葛川大川添		1		国
210	H 0 0 1 1	平川市	葛川田ノ沢口		21	1	市
210	H 0 0 1 2	平川市	葛川一本木平		9		国
210	H 0 0 1 3	平川市	葛川長小股		2		国
210	H 0 0 1 7	平川市	葛川平六沢上		6		国
210	H 0 0 2 0	平川市	切明誉田邸		18		市
210	H 0 0 2 2	平川市	切明螢沢		1		市
210	H 0 0 2 3	平川市	切明螢沢		1		県
210	H 0 0 2 5	平川市	切明螢沢		5		市
210	H 0 0 2 7	平川市	切明山下		1		農
210	H 0 0 2 8	平川市	切明山下		1		農
210	H 0 0 3 0	平川市	切明山下		1		国
210	H 0 0 3 1	平川市	切明山下		1		市
210	H 0 0 3 4	平川市	小国浅瀬石山		1		市

危険地区番号		位 置			公 共 施 設 等		
		市町村	大 字	字	人 家	公共施設	道路
210	H0035	平川市	小国山下		1		市
210	H0038	平川市	小国川辺		1		市
210	H0039	平川市	小国川辺		1		県
210	H0040	平川市	小国和古婦ノ沢		77		県
210	H0041	平川市	小国浅瀬石山		57		国
210	H0042	平川市	小国浅瀬石山		26		市
210	H0043	平川市	小国川原田		11		市
210	H0044	平川市	小国深沢		1		市
210	H0045	平川市	切明上井戸		15		農
210	H0046	平川市	切明坂本		11		市
210	H0047	平川市	切明誉田邸		1		市
210	H0048	平川市	切明滝の森		4		市
210	H0050	平川市	碓ヶ関諏訪平		11		国
210	H0054	平川市	碓ヶ関踏田切		5		国
210	H0055	平川市	碓ヶ関踏田切		9		市
210	H0056	平川市	碓ヶ関踏田切		2		市
210	H0057	平川市	碓ヶ関踏田切		5		市
210	H0058	平川市	碓ヶ関久吉程ヶ平		3		市
210	H0059	平川市	碓ヶ関久吉程ヶ平		28		市
210	H0060	平川市	碓ヶ関久吉程ヶ平		10		市
210	H0061	平川市	碓ヶ関久吉程ヶ平		20		市
210	H0062	平川市	碓ヶ関久吉程ヶ平		31		市
210	H0064	平川市	碓ヶ関久吉程ヶ平		1		市
210	H0065	平川市	碓ヶ関久吉程ヶ平		1		市
210	H0066	平川市	碓ヶ関東碓ヶ関山		1		農
210	H0067	平川市	碓ヶ関西碓ヶ関山		17		国
210	H0068	平川市	碓ヶ関西碓ヶ関山		8		国
210	H0069	平川市	碓ヶ関西碓ヶ関山		7		国
210	H0070	平川市	碓ヶ関西碓ヶ関山		2		国
210	H0071	平川市	碓ヶ関西碓ヶ関山		1		国
210	H0072	平川市	碓ヶ関西碓ヶ関山		1		国
210	H0073	平川市	碓ヶ関船岡		3		国
210	H0074	平川市	碓ヶ関外白沢		1		国
210	H0075	平川市	碓ヶ関白沢		194		市
210	H0076	平川市	碓ヶ関白沢		174		市
210	H0077	平川市	碓ヶ関相沢		6		国
210	H0078	平川市	碓ヶ関古懸三ツ森山		1		市
210	H0079	平川市	碓ヶ関古懸杉ノ沢		1		市
210	H0080	平川市	碓ヶ関古懸三ツ森		1		市
301	H0001	平内町	茂浦	茂浦	38		県
301	H0002	平内町	東田沢	横峰	3		県
301	H0004	平内町	東田沢	無沢	1		県
301	H0005	平内町	東田沢	小湊越	42		県
301	H0006	平内町	東田沢	三ツ角	1		県
301	H0008	平内町	白砂	脇ノ沢	1		県
301	H0009	平内町	白砂	脇ノ沢	1		県
301	H0010	平内町	外童子	枕木	1		県
301	H0011	平内町	外童子	滝ノ沢	1		県
301	H0012	平内町	外童子	滝ノ沢	4	1	県
301	H0013	平内町	外童子	滝ノ沢	2	1	県
301	H0014	平内町	外童子	滝ノ沢	23		県
301	H0015	平内町	外童子	滝ノ沢	1		県
301	H0017	平内町	外童子	滝ノ沢	11		林

危険地区番号		位 置			公 共 施 設 等		
		市町村	大 字	字	人 家	公共施設	道路
301	H 0 0 1 9	平内町	外童子	滝ノ沢	1		県
301	H 0 0 2 0	平内町	東田沢	小湊越	1		町
301	H 0 0 2 2	平内町	福館	福館	1		町
301	H 0 0 2 3	平内町	外童子	枕木	1		県
301	H 0 0 2 4	平内町	外童子	滝ノ沢	1		林
301	H 0 0 2 5	平内町	外童子	滝ノ沢	1		県
301	H 0 0 2 6	平内町	外童子	滝ノ沢	1		県
301	H 0 0 2 7	平内町	内童子	角頭	1		林
301	H 0 0 2 8	平内町	外童子	滝ノ沢	1		林
301	H 0 0 2 9	平内町	外童子	滝ノ沢	1		林
301	H 0 0 3 0	平内町	狩場沢	掘差	2		町
301	H 0 0 3 1	平内町	外童子	滝ノ沢	1		林
301	H 0 0 3 2	平内町	外童子	滝ノ沢	1		林
301	H 0 0 3 3	平内町	外童子	滝ノ沢	4	1	私
303	H 0 0 0 1	今別町	大川平	清川	100		県
303	H 0 0 0 2	今別町	大泊	上山崎	1		国
303	H 0 0 0 3	今別町	大泊	上山崎	11		国
303	H 0 0 0 4	今別町	大泊	大村元	60		国
303	H 0 0 0 5	今別町	大泊	鑄釜	10		国
303	H 0 0 0 6	今別町	今別	中沢	36		国
307	H 0 0 0 1	外ヶ浜町		蟹田塩越	47		国
307	H 0 0 0 2	外ヶ浜町		蟹田石浜	23		国
307	H 0 0 0 3	外ヶ浜町		蟹田石浜	1		国
307	H 0 0 0 4	外ヶ浜町		蟹田塩浜	1		国
307	H 0 0 0 6	外ヶ浜町		平館石崎沢	24		国
307	H 0 0 0 7	外ヶ浜町		平館太郎右エ門沢	2		国
307	H 0 0 0 8	外ヶ浜町		平館太郎右エ門沢	2	1	国
307	H 0 0 0 9	外ヶ浜町		平館田の沢	4		国
307	H 0 0 1 0	外ヶ浜町		平館後田	1		国
307	H 0 0 1 3	外ヶ浜町		平館野田鳴川	1		国
307	H 0 0 1 4	外ヶ浜町		平館野田山下	2		国
307	H 0 0 1 5	外ヶ浜町		平館今津間沢	43		国
307	H 0 0 1 6	外ヶ浜町		平館磯山	1		国
307	H 0 0 1 7	外ヶ浜町		平館弥蔵釜	27		国
307	H 0 0 1 8	外ヶ浜町		平館野田鳴川	26		国
307	H 0 0 1 9	外ヶ浜町		平館根岸湯の沢	1		町
307	H 0 0 2 0	外ヶ浜町		三厩釜野澤	1		国
321	H 0 0 0 1	鱒ヶ沢町	姥袋町	霜坂熊ヶ沢	31		町
321	H 0 0 0 2	鱒ヶ沢町	姥袋町	霜坂熊ヶ沢	1		町
321	H 0 0 0 3	鱒ヶ沢町	姥袋町	岩附沢	1		町
321	H 0 0 0 4	鱒ヶ沢町	南金沢町	平塚	1		町
321	H 0 0 0 5	鱒ヶ沢町	種里町	前田	1		県
321	H 0 0 0 6	鱒ヶ沢町	鬼袋町	葛ヶ沢	17		県
321	H 0 0 0 7	鱒ヶ沢町	一ツ森町	吉川	1		県
321	H 0 0 0 8	鱒ヶ沢町	深谷町	細ヶ平	1		県
321	H 0 0 0 9	鱒ヶ沢町	深谷町	細ヶ平	1		県
321	H 0 0 1 1	鱒ヶ沢町	南金沢町	晴間	1		県
321	H 0 0 1 2	鱒ヶ沢町	館前町	津軽沢	1		県
321	H 0 0 1 3	鱒ヶ沢町	館前町	小津軽沢	1		県
321	H 0 0 1 4	鱒ヶ沢町	日照田町	野脇	1		県
321	H 0 0 1 5	鱒ヶ沢町	舞戸町	三ツ沢	1		県
321	H 0 0 1 6	鱒ヶ沢町	中村町	上山ノ井	1		県
321	H 0 0 1 8	鱒ヶ沢町	浜横沢町	深沢	50		県

危険地区番号		位 置			公 共 施 設 等		
		市町村	大 字	字	人 家	公共施設	道路
321	H0019	鯨ヶ沢町	浜横沢町	深沢	44		県
321	H0020	鯨ヶ沢町	浜横沢町	深沢	33		県
321	H0021	鯨ヶ沢町	芦菴町	白沢	29		県
321	H0022	鯨ヶ沢町	芦菴町	下雲母坂	4		県
321	H0023	鯨ヶ沢町	芦菴町	上菖蒲沢	1		県
321	H0024	鯨ヶ沢町	芦菴町	除木	1		県
321	H0025	鯨ヶ沢町	中村町	山本	1		県
321	H0026	鯨ヶ沢町	中村町	上清水崎	1		県
321	H0028	鯨ヶ沢町	中村町	下清水崎	29		町
321	H0029	鯨ヶ沢町	深谷町	黒森	1		町
321	H0030	鯨ヶ沢町	浜横沢町	深沢	1		県
323	H0001	深浦町	舩作	鍋石	1		国
323	H0002	深浦町	舩作	鍋石	29		国
323	H0003	深浦町	舩作	鍋石	30		国
323	H0004	深浦町	舩作	鍋石	128	1	国
323	H0005	深浦町	舩作	鍋石	1		国
323	H0006	深浦町	舩作	鍋石	1		国
323	H0007	深浦町	横磯	上岡崎	23		国
323	H0008	深浦町	横磯	葉野木平	1		国
323	H0009	深浦町	横磯	葉野木平	4		国
323	H0010	深浦町	横磯	葉野木平	35		国
323	H0011	深浦町	横磯	葉野木平	12		国
323	H0012	深浦町	横磯	葉野木平	25	1	国
323	H0013	深浦町	深浦	元深浦	1		県
323	H0014	深浦町	深浦	元深浦	1		県
323	H0015	深浦町	深浦	元深浦	1		県
323	H0016	深浦町	深浦	中沢	34		県
323	H0017	深浦町	深浦	浜町	46		国
323	H0018	深浦町	深浦	岡町	8		国
323	H0019	深浦町	深浦	苗代沢	29		国
323	H0020	深浦町	深浦	吾妻沢	2		県
323	H0021	深浦町	広戸	家野上	2		国
323	H0022	深浦町	広戸	母沢家岸	1		町
323	H0023	深浦町	広戸	高田中野	1		町
323	H0025	深浦町	追良瀬	相野山	8		国
323	H0026	深浦町	追良瀬	相野山	15		
323	H0027	深浦町	追良瀬	相野山	1		
323	H0028	深浦町	追良瀬	相野山	1		
323	H0029	深浦町	追良瀬	塩見山平	1		町
323	H0030	深浦町	轟木	扇田	1		国
323	H0031	深浦町	風合瀬	中砂子川	1		国
323	H0033	深浦町	田野沢	成瀬	2		国
323	H0035	深浦町	北金ヶ沢	榊原	1		国
323	H0036	深浦町	北金ヶ沢	榊原	1		国
323	H0037	深浦町	北金ヶ沢	榊原	7		国
323	H0038	深浦町	北金ヶ沢	塩見形	5		国
323	H0039	深浦町	北金ヶ沢	塩見形	1		国
323	H0040	深浦町	関	析沢	1		国
323	H0041	深浦町	岩坂	長谷野沢	4		県
323	H0042	深浦町	岩坂	長谷野沢	1		県
323	H0043	深浦町	岩坂	長谷野沢	20		県
323	H0044	深浦町	岩坂	長谷野沢	51		県
323	H0045	深浦町	岩坂	長谷野沢	13		県

危険地区番号		位 置			公 共 施 設 等		
		市町村	大 字	字	人 家	公共施設	道路
323	H 0 0 4 6	深浦町	岩坂	長谷野沢	10		県
323	H 0 0 4 7	深浦町	岩坂	横塚	1		県
323	H 0 0 4 8	深浦町	岩坂	横塚	1		県
323	H 0 0 5 0	深浦町	柳田	桜田	1		国
323	H 0 0 5 1	深浦町	柳田	桜田	1		国
323	H 0 0 5 2	深浦町	長慶平	大林寺	1		町
323	H 0 0 5 3	深浦町	麩木	鶴緑	1		町
323	H 0 0 5 4	深浦町	関	豊田	2		国
323	H 0 0 5 5	深浦町	岩坂	長谷野沢	7		県
323	H 0 0 5 7	深浦町	大間越	笥	1		国
323	H 0 0 5 8	深浦町	大間越	笥	3		国
323	H 0 0 5 9	深浦町	大間越	白神浜	1		国
323	H 0 0 6 0	深浦町	大間越	白神浜	2		国
323	H 0 0 6 1	深浦町	黒崎	大浜	6		国
323	H 0 0 6 2	深浦町	黒崎	大浜	18		国
323	H 0 0 6 3	深浦町	黒崎	大浜	17		国
323	H 0 0 6 4	深浦町	黒崎	宮崎	154	1	国
323	H 0 0 6 5	深浦町	黒崎	宮崎	121		国
323	H 0 0 6 6	深浦町	黒崎	宮崎	70		国
323	H 0 0 6 7	深浦町	黒崎	船嵐	2		国
323	H 0 0 6 8	深浦町	黒崎	樋の平	20		国
323	H 0 0 6 9	深浦町	松神	上浜松	25	1	国
323	H 0 0 7 0	深浦町	松神	上浜松	39	1	国
323	H 0 0 7 1	深浦町	松神	上浜松	2		国
323	H 0 0 7 2	深浦町	松神	中浜松	27		国
323	H 0 0 7 3	深浦町	森山	松浦	64		国
323	H 0 0 7 4	深浦町	森山	松浦	1		国
323	H 0 0 7 5	深浦町	正道尻	大野平	1		農
323	H 0 0 7 6	深浦町	岩崎	房崎	1		国
323	H 0 0 7 8	深浦町	沢辺	山科	92		国
343	H 0 0 0 1	西目屋村	田代	大川添	1		村
343	H 0 0 0 2	西目屋村	田代	大川添	21		村
343	H 0 0 0 3	西目屋村	田代	名坪平	46		県
343	H 0 0 0 4	西目屋村	田代	名坪平	4		県
343	H 0 0 0 5	西目屋村	田代	名坪平	1		県
343	H 0 0 0 6	西目屋村	田代	名坪平	1		県
343	H 0 0 0 7	西目屋村	田代	名坪平	2		県
343	H 0 0 0 8	西目屋村	田代	山科	9		村
343	H 0 0 0 9	西目屋村	田代	山科	30		県
343	H 0 0 1 0	西目屋村	田代	山科	51		県
343	H 0 0 1 1	西目屋村	田代	山科	1		県
343	H 0 0 1 2	西目屋村	村市	生田	1		村
343	H 0 0 1 4	西目屋村	居森平	寒沢	2		県
343	H 0 0 1 5	西目屋村	居森平	寒沢	2		村
343	H 0 0 1 6	西目屋村	居森平	寒沢	31		村
343	H 0 0 1 7	西目屋村	居森平	寒沢	67		村
343	H 0 0 1 8	西目屋村	居森平	寒沢	60		村
343	H 0 0 1 9	西目屋村	砂子瀬	水上	1		県
343	H 0 0 2 0	西目屋村	砂子瀬	水上	2		県
343	H 0 0 2 1	西目屋村	砂子瀬	水上	1		県
343	H 0 0 2 2	西目屋村	川原平	宮本	1		村
343	H 0 0 2 3	西目屋村	川原平	大川添	4		村
343	H 0 0 2 4	西目屋村	川原平	大川添	3		村

危険地区番号		位 置			公 共 施 設 等		
		市町村	大 字	字	人 家	公共施設	道路
343	H 0 0 2 5	西目屋村	川原平	大川添	1		県
343	H 0 0 2 8	西目屋村	砂子瀬	鬼川辺	1		村
343	H 0 0 3 0	西目屋村	砂子瀬	砂子渡	2		村
343	H 0 0 3 1	西目屋村	砂子瀬	砂子渡	1		村
343	H 0 0 3 2	西目屋村	砂子瀬	砂子渡	1		村
343	H 0 0 3 3	西目屋村	藤川	瀬ノ上	1		村
343	H 0 0 3 4	西目屋村	藤川	瀬ノ上	1		村
343	H 0 0 3 5	西目屋村	藤川	瀬ノ上	1		村
343	H 0 0 3 6	西目屋村	藤川	瀬ノ上	3		県
343	H 0 0 3 7	西目屋村	藤川	瀬ノ上	44		県
343	H 0 0 3 8	西目屋村	村市	稲葉	13		県
343	H 0 0 3 9	西目屋村	村市	稲葉	5		県
343	H 0 0 4 0	西目屋村	村市	稲葉	6		県
343	H 0 0 4 1	西目屋村	村市	稲葉	38		県
343	H 0 0 4 2	西目屋村	村市	稲葉	1		県
343	H 0 0 4 3	西目屋村	村市	村元	43		村
343	H 0 0 4 4	西目屋村	村市	村元	1		県
343	H 0 0 4 5	西目屋村	村市	村元	10		村
343	H 0 0 4 7	西目屋村	田代	鷹ノ巣	1		県
343	H 0 0 4 8	西目屋村	田代	鷹ノ巣	15		県
343	H 0 0 4 9	西目屋村	杉ヶ沢	平岡	2		村
343	H 0 0 5 0	西目屋村	杉ヶ沢	平岡	1		村
343	H 0 0 5 1	西目屋村	田代	神田	6		村
343	H 0 0 5 2	西目屋村	田代	神田	22		村
343	H 0 0 5 3	西目屋村	田代	神田	6		県
343	H 0 0 5 4	西目屋村	田代	稲元	15		村
343	H 0 0 5 6	西目屋村	白沢	沢無平	8		県
343	H 0 0 5 8	西目屋村	白沢	白沢口	6	1	村
343	H 0 0 6 2	西目屋村	白沢	山内	1		林
343	H 0 0 6 5	西目屋村	大秋	鶴住	2		村
343	H 0 0 6 6	西目屋村	大秋	鶴住	17		村
343	H 0 0 6 9	西目屋村	大秋	都谷森	1		村
343	H 0 0 7 0	西目屋村	大秋	網滝山	1		村
343	H 0 0 7 2	西目屋村	大秋	網滝山	1		県
343	H 0 0 7 3	西目屋村	大秋	網滝山	1		村
343	H 0 0 7 4	西目屋村	大秋	網滝山	1		村
343	H 0 0 7 5	西目屋村	田代	鷹ノ巣	3		県
343	H 0 0 7 6	西目屋村	大秋	沢田	3		村
362	H 0 0 0 1	大鰐町	森山	内吹沢	7		町
362	H 0 0 0 2	大鰐町	森山	小金平	2		町
362	H 0 0 0 3	大鰐町	三ツ目内	小谷	30		町
362	H 0 0 0 6	大鰐町	居土	田ノ沢	1		町
362	H 0 0 0 7	大鰐町	居土	沢田	44		国
362	H 0 0 0 8	大鰐町	居土	沢田	1		林
362	H 0 0 1 1	大鰐町	居土	三ツ目内山	1		町
362	H 0 0 1 2	大鰐町	居土	三ツ目内山	4		町
362	H 0 0 1 3	大鰐町	居土	三ツ目内山	25		町
362	H 0 0 1 6	大鰐町	居土	猿倉	1		町
362	H 0 0 1 7	大鰐町	居土	山部	53		町
362	H 0 0 1 8	大鰐町	居土	山部	16		町
362	H 0 0 1 9	大鰐町	居土	山部	1		町
362	H 0 0 2 1	大鰐町	居土	三ツ目内山	1		町
362	H 0 0 2 4	大鰐町	居土	三ツ目内山	18		町

危険地区番号		位 置			公 共 施 設 等		
		市町村	大 字	字	人 家	公共施設	道路
362	H 0 0 2 7	大鰐町	三ツ目内	広沢 (1)	1		町
362	H 0 0 2 8	大鰐町	三ツ目内	広沢 (2)	3		町
362	H 0 0 2 9	大鰐町	三ツ目内	広沢 (3)	3		町
362	H 0 0 3 0	大鰐町	三ツ目内	広沢 (4)	1		町
362	H 0 0 3 1	大鰐町	虹貝	篠塚	7	2	町
362	H 0 0 3 2	大鰐町	虹貝	中熊沢	28		県
362	H 0 0 3 3	大鰐町	虹貝	大熊沢	25		県
362	H 0 0 3 4	大鰐町	虹貝	大熊沢	17		県
362	H 0 0 3 6	大鰐町	早瀬野	扇沢	1		県
362	H 0 0 3 8	大鰐町	虹貝	西虹貝山	1		町
362	H 0 0 4 0	大鰐町	早瀬野	西虹貝山	24		町
362	H 0 0 4 1	大鰐町	早瀬野	小金沢	5		町
362	H 0 0 4 4	大鰐町	居士	沢田	1		町
362	H 0 0 4 5	大鰐町	島田	相沢	1		県
362	H 0 0 4 6	大鰐町	島田	滝ノ沢	9		県
362	H 0 0 4 8	大鰐町	早瀬野	坂本	1		県
362	H 0 0 4 9	大鰐町	虹貝	清川	1		県
362	H 0 0 5 0	大鰐町	苦木	野尻	33		農
362	H 0 0 5 1	大鰐町	唐牛	杉ノ木	29		国
362	H 0 0 5 2	大鰐町	唐牛	杉ノ木	19		町
362	H 0 0 5 3	大鰐町	唐牛	沼田	179		町
362	H 0 0 5 4	大鰐町	唐牛	沼田	125		国
362	H 0 0 5 5	大鰐町	唐牛	上ミ田表	5		町
362	H 0 0 5 6	大鰐町	長峰	前田	2		町
362	H 0 0 5 7	大鰐町	長峰	鯖ノ沢	1		農
362	H 0 0 5 8	大鰐町	長峰	鯖ノ沢	4		農
362	H 0 0 5 9	大鰐町	長峰	下川原	2		農
362	H 0 0 6 0	大鰐町	蔵館	宮本	42		町
362	H 0 0 6 1	大鰐町	蔵館	北山	222	1	国
362	H 0 0 6 2	大鰐町	宿川原	前平	1		町
362	H 0 0 6 3	大鰐町	宿川原	前平	3		町
362	H 0 0 6 4	大鰐町	八幡館	樺ノ沢	5		農
362	H 0 0 6 5	大鰐町	八幡館	池ノ沢	4		町
362	H 0 0 6 6	大鰐町	苦木	野尻	9		町
362	H 0 0 6 7	大鰐町	長峰	駒ノ台	5		国
362	H 0 0 6 9	大鰐町	虹貝	中熊沢	39		町
362	H 0 0 7 0	大鰐町	早瀬野	西虹貝山	1		農
387	H 0 0 0 3	中泊町	大沢内	海原	1		国
387	H 0 0 0 6	中泊町	宮野沢	袴腰山	1		農
387	H 0 0 1 8	中泊町	薄市	玉清水	1		林
387	H 0 0 2 2	中泊町	薄市	玉清水	1		林
387	H 0 0 2 4	中泊町	薄市	玉清水	1		林
387	H 0 0 2 5	中泊町	薄市	玉清水	1		林
387	H 0 0 2 6	中泊町	薄市	玉清水	4		林
387	H 0 0 2 7	中泊町	薄市	玉清水	3		林
387	H 0 0 2 9	中泊町	薄市	玉清水	1		林
387	H 0 0 3 1	中泊町	薄市	玉清水	1		林
387	H 0 0 3 4	中泊町	今泉	唐崎	1		農
387	H 0 0 3 5	中泊町	小泊	割長根	7		林
387	H 0 0 3 6	中泊町	小泊	鮫貝	7		国
387	H 0 0 3 9	中泊町	小泊	鮫貝	26		町
387	H 0 0 4 0	中泊町	小泊	鮫貝	35		林
387	H 0 0 4 1	中泊町	小泊	坊主沢	1		県

危険地区番号		位 置			公 共 施 設 等		
		市町村	大 字	字	人 家	公共施設	道路
387	H 0 0 4 2	中泊町	小泊	大山長根	40		県
387	H 0 0 4 3	中泊町	小泊	大山長根	8		林
387	H 0 0 4 4	中泊町	小泊	嗽沢	3		林
402	H 0 0 0 1	七戸町		倉岡	1		町
402	H 0 0 0 4	七戸町		山館	1		国
402	H 0 0 0 6	七戸町		萩ノ沢	1		県
402	H 0 0 0 7	七戸町		萩ノ沢	1		県
402	H 0 0 0 8	七戸町		萩ノ沢	1		県
402	H 0 0 1 0	七戸町		山館	1		国
402	H 0 0 1 3	七戸町		山館	1		林
402	H 0 0 1 4	七戸町		山館	1		国
402	H 0 0 1 5	七戸町		野左掛	1		林
402	H 0 0 1 7	七戸町		倉岡	1		町
402	H 0 0 2 0	七戸町		銀南木	1		町
402	H 0 0 2 5	七戸町		野左掛	1		国
402	H 0 0 2 7	七戸町		古和備	1		林
405	H 0 0 0 1	六戸町	上吉田	入口	1		町
408	H 0 0 0 1	東北町		石文	1		県
408	H 0 0 0 2	東北町		枋ノ木	1		県
408	H 0 0 0 4	東北町		萌出道ノ上	1		町
408	H 0 0 0 5	東北町		篠内平	1		農
408	H 0 0 0 6	東北町		滝沢平	1		県
411	H 0 0 0 1	六ヶ所村	泊	焼山	27		国
411	H 0 0 0 2	六ヶ所村	泊	焼山	14		国
411	H 0 0 0 3	六ヶ所村	泊	焼山	1		国
411	H 0 0 0 7	六ヶ所村	倉内	芋ヶ崎	1		村
424	H 0 0 0 1	東通村	野牛	稲崎	1		村
424	H 0 0 0 2	東通村	野牛	入口	1		国
424	H 0 0 0 4	東通村	岩屋	岡野沢	1		県
424	H 0 0 0 5	東通村	岩屋	加賀戸沢	6		県
424	H 0 0 0 6	東通村	岩屋	滝不動平	1		県
424	H 0 0 0 7	東通村	岩屋	ウネ形	1		県
424	H 0 0 0 8	東通村	岩屋	赤坂沢	3		県
424	H 0 0 0 9	東通村	尻屋	向山	10		県
424	H 0 0 1 0	東通村	尻労	安部	93		県
424	H 0 0 1 1	東通村	蒲野沢	向山	1		村
424	H 0 0 1 2	東通村	蒲野沢	向山	1		村
424	H 0 0 1 3	東通村	蒲野沢	向山	1		村
424	H 0 0 1 6	東通村	目名	北ノ沢	1		村
424	H 0 0 1 7	東通村	目名	フマセノ沢	1		村
424	H 0 0 1 9	東通村	砂子又	沢内	1		県
424	H 0 0 2 1	東通村	砂子又	蒲谷地	1		国
424	H 0 0 2 4	東通村	白糠	オソ沢	15		国
424	H 0 0 2 5	東通村	白糠	赤平	40		国
424	H 0 0 2 7	東通村	白糠	明神川端	30		国
424	H 0 0 2 9	東通村	白糠	明神川端	40		国
424	H 0 0 3 1	東通村	尻屋	尻屋沢	0		県
424	H 0 0 3 7	東通村	岩屋	牛牧	70		県
424	H 0 0 4 9	東通村	小田野沢	見知川山	0		国
424	H 0 0 5 4	東通村	尻屋	八重越	1		村
424	H 0 0 5 5	東通村	尻屋	八峠	1		県
424	H 0 0 5 6	東通村	尻労	安部	50		村
424	H 0 0 5 7	東通村	尻労	水上	7		村

危険地区番号		位 置			公 共 施 設 等		
		市町村	大 字	字	人 家	公共施設	道路
424	H 0 0 5 8	東通村	尻屋	寺山	17		県
425	H 0 0 0 1	風間浦村	下風呂	甲	39		国
425	H 0 0 0 2	風間浦村	下風呂	甲	38		国
425	H 0 0 0 3	風間浦村	下風呂	鳥谷場ノ上	14		国
425	H 0 0 0 4	風間浦村	下風呂	畑尻	21		国
425	H 0 0 0 5	風間浦村	下風呂	畑尻	48		国
425	H 0 0 0 6	風間浦村	下風呂	家ノ上	17		国
425	H 0 0 0 7	風間浦村	下風呂	下風呂	89		
425	H 0 0 0 8	風間浦村	下風呂	街道添	1		国
425	H 0 0 0 9	風間浦村	下風呂	街道添	1		国
425	H 0 0 1 0	風間浦村	下風呂	街道添	1		国
425	H 0 0 1 1	風間浦村	下風呂	街道添	1		国
425	H 0 0 1 2	風間浦村	易国間	二夕川	10		国
425	H 0 0 1 3	風間浦村	易国間	桑畑	85		国
425	H 0 0 1 4	風間浦村	易国間	上ノ畑	61		国
425	H 0 0 1 5	風間浦村	易国間	上ノ畑	1		国
425	H 0 0 1 6	風間浦村	易国間	新町	1		国
425	H 0 0 1 7	風間浦村	易国間	新町	14		国
425	H 0 0 1 8	風間浦村	易国間	小倉畑	19	1	村
425	H 0 0 2 1	風間浦村	蛇浦	新釜谷	111		国
425	H 0 0 2 2	風間浦村	蛇浦	新釜谷	177		国
425	H 0 0 2 3	風間浦村	蛇浦	蛇浦	59		国
425	H 0 0 2 4	風間浦村	易国間	孫三郎マ	6		国
425	H 0 0 2 6	風間浦村	易国間	小倉畑	62	1	村
425	H 0 0 2 7	風間浦村	易国間	小倉畑	11	1	村
425	H 0 0 2 8	風間浦村	易国間	上ノ畑	6		国
426	H 0 0 0 1	佐井村	佐井	古佐井	141		村
426	H 0 0 0 2	佐井村	佐井	下矢越	4		国
426	H 0 0 0 4	佐井村	長後	長後	1		国
426	H 0 0 0 6	佐井村	長後	牛滝	1		村
426	H 0 0 0 7	佐井村	佐井	磯谷	1		国
426	H 0 0 0 9	佐井村	佐井	古佐井	7		県
426	H 0 0 1 0	佐井村	佐井	川目	26		村
426	H 0 0 1 1	佐井村	佐井	大佐井	5		村
426	H 0 0 1 2	佐井村	佐井	矢越	1		国
441	H 0 0 0 1	三戸町	泉山	中野	1		町
441	H 0 0 0 2	三戸町	泉山	泉山	126		町
441	H 0 0 0 3	三戸町	泉山	泉山	38		町
441	H 0 0 0 4	三戸町	梅内	駒木	1		町
441	H 0 0 0 5	三戸町	梅内	駒木	3		町
441	H 0 0 0 6	三戸町	梅内	駒木	2		町
441	H 0 0 0 9	三戸町	川守田	中屋敷	136		国
441	H 0 0 1 1	三戸町	川守田	宇藤坂	35		県
441	H 0 0 1 4	三戸町	川守田	南元才	3		県
441	H 0 0 1 6	三戸町	同心町	諏訪内	1		町
441	H 0 0 1 7	三戸町	蛇沼	葛子平	9		県
441	H 0 0 1 8	三戸町	川守田	八百平	16		国
441	H 0 0 1 9	三戸町	川守田	八百平	1		国
441	H 0 0 2 0	三戸町	川守田	境沢	45		国
441	H 0 0 2 1	三戸町	川守田	大清水	49		国
441	H 0 0 2 2	三戸町	豊川	下原	6		国
441	H 0 0 2 3	三戸町	豊川	上中村	1		国
441	H 0 0 2 5	三戸町	豊川	上玉ノ木平	1		町

危険地区番号		位 置			公 共 施 設 等		
		市町村	大 字	字	人 家	公共施設	道路
441	H0026	三戸町	豊川	北向	1		町
441	H0027	三戸町	斗内	沢田	1		国
441	H0030	三戸町	蛇沼	葛子平	1		県
441	H0031	三戸町	蛇沼	葛子平	23		県
441	H0032	三戸町	蛇沼	葛子平	40		町
441	H0033	三戸町	袴田	下屋敷	18		県
441	H0034	三戸町	袴田	赤坂	3		県
441	H0035	三戸町	袴田	一野渡	2		県
441	H0036	三戸町	貝守	新田	1		県
441	H0041	三戸町	貝守	下平	1		県
441	H0042	三戸町	蛇沼	荒田	18		町
441	H0044	三戸町	貝守	下田	29		町
441	H0045	三戸町	貝守	北向下田	19	1	県
441	H0046	三戸町	貝守	林ノ後	1		県
441	H0047	三戸町	蛇沼	上横沢	1		県
441	H0049	三戸町	斗内	森ノ脇	59		国
441	H0050	三戸町	斗内	栗木沢	2		国
441	H0052	三戸町	斗内	館川原	1		国
441	H0053	三戸町	斗内	田畑	1		町
441	H0054	三戸町	蛇沼	朴木沢	1		県
441	H0055	三戸町	貝守	滝沢	1		県
441	H0056	三戸町	蛇沼	千俵山	6		町
441	H0059	三戸町	貝守	村ノ上	68		県
441	H0060	三戸町	貝守	大久保	26		町
441	H0061	三戸町	貝守	中村	25		県
441	H0062	三戸町	貝守	百連沢	1		県
441	H0065	三戸町	貝守	七曲り下夕	1		県
441	H0066	三戸町	貝守	杉沢向平	1		町
441	H0067	三戸町	貝守	杉沢向平	1		町
441	H0068	三戸町	貝守	杉沢	1		県
441	H0070	三戸町	貝守	梨子木沢	17		県
441	H0071	三戸町	貝守	宇藤	1		町
441	H0072	三戸町	貝守	貝守深山	1		町
441	H0073	三戸町	貝守	毒久保	1		町
441	H0074	三戸町	斗内	団子坂	1		町
441	H0075	三戸町	斗内	兎平	9		町
441	H0076	三戸町	斗内	三夜久保	7		町
441	H0077	三戸町	斗内	目滝	1		町
441	H0078	三戸町	斗内	小渡	7		県
441	H0079	三戸町	泉山	野瀬	2		町
441	H0080	三戸町	貝守	丁塚	2		町
441	H0081	三戸町	斗内	新井田平	42		町
441	H0082	三戸町	泉山	泉山	233		町
441	H0083	三戸町	蛇沼	四久保	1		町
441	H0084	三戸町	蛇沼	七屋敷	5		町
441	H0086	三戸町	斗内	栗木沢	1		国
441	H0087	三戸町	川守田	門ヶ沢	4		県
442	H0001	五戸町	上市川	日向山	1		町
442	H0005	五戸町		幸ノ神	14		町
442	H0006	五戸町		越掛沢	1		農
442	H0007	五戸町		鹿内	12		
442	H0009	五戸町	上市川	前田	1		町
442	H0010	五戸町	切谷内	四五市	1		農

危険地区番号		位 置			公 共 施 設 等		
		市町村	大 字	字	人 家	公共施設	道路
442	H 0 0 1 5	五戸町		上保上沢	6		農
442	H 0 0 1 6	五戸町	豊間内	大開	10		国
442	H 0 0 1 7	五戸町	豊間内	狐沢	38		国
442	H 0 0 1 8	五戸町	豊間内	志戸岸	77		国
442	H 0 0 1 9	五戸町	豊間内	大沢	51		県
442	H 0 0 2 0	五戸町	豊間内	熊戸	1		
442	H 0 0 2 1	五戸町	豊間内	熊戸	1		町
442	H 0 0 2 2	五戸町	豊間内	豊間内	68		国
442	H 0 0 2 3	五戸町	豊間内	上一本松	40		国
442	H 0 0 2 6	五戸町	扇田	寺沢前	8		国
442	H 0 0 2 7	五戸町	扇田	寺沢	15		国
442	H 0 0 2 8	五戸町	扇田	寺沢	26		町
442	H 0 0 3 1	五戸町	浅水	上平	116	1	県
442	H 0 0 3 2	五戸町	浅水	掘切	1		県
442	H 0 0 3 5	五戸町	浅水	掘切	2		県
442	H 0 0 3 8	五戸町	浅水	掘切	8		県
442	H 0 0 3 9	五戸町	浅水	掘切	13		県
442	H 0 0 4 1	五戸町	浅水	上豊川沢	1		町
442	H 0 0 4 4	五戸町	浅水	関口	1		県
442	H 0 0 4 7	五戸町	浅水	街道堤	3		県
442	H 0 0 4 9	五戸町	手倉橋	松ヶ沢	2		県
442	H 0 0 5 0	五戸町	手倉橋	猿ヶ久保	3		町
442	H 0 0 5 1	五戸町	手倉橋	北手倉橋	36		県
442	H 0 0 5 3	五戸町	手倉橋	上小堰田	3		県
442	H 0 0 5 5	五戸町	手倉橋	鉢森	25		県
442	H 0 0 5 8	五戸町	豊間内	麦沢	1		県
442	H 0 0 5 9	五戸町	豊間内	岩ノ脇	1		町
442	H 0 0 6 0	五戸町	扇田内	五郎田	1		町
442	H 0 0 6 1	五戸町	扇田	下関川	1		町
442	H 0 0 6 2	五戸町	扇田	上関川	1		町
442	H 0 0 6 6	五戸町	浅水	川向	19		国
442	H 0 0 6 9	五戸町	浅水	鶴巻田	1		町
442	H 0 0 7 3	五戸町	手倉橋	金ヶ沢	1		町
442	H 0 0 7 4	五戸町	手倉橋	南手倉橋	1		町
442	H 0 0 7 5	五戸町	手倉橋	掘合沢	1		県
442	H 0 0 7 6	五戸町	手倉橋	筒口湯	1		町
442	H 0 0 7 7	五戸町	手倉橋	鉢森	1		町
442	H 0 0 7 8	五戸町	手倉橋	上向田	3		町
442	H 0 0 7 9	五戸町	手倉橋	姥平	1		農
442	H 0 0 8 0	五戸町	手倉橋	姥平	3		農
442	H 0 0 8 5	五戸町	倉石石沢	駒袋	1		
442	H 0 0 8 7	五戸町	倉石石沢	寺畑	12		農
442	H 0 0 8 8	五戸町	倉石石沢	梨木久保	4		町
442	H 0 0 8 9	五戸町	倉石中市	天満	315	1	町
442	H 0 0 9 0	五戸町	倉石中市	寺後	316	3	町
442	H 0 0 9 1	五戸町	倉石中市	上ミ平	2		町
442	H 0 0 9 2	五戸町	倉石中市	浦田	2		町
442	H 0 0 9 5	五戸町	倉石又重	下久保	11		町
442	H 0 0 9 6	五戸町	倉石又重	下久保	1		町
442	H 0 0 9 7	五戸町	倉石又重	芦名沢渡	1		町
442	H 0 0 9 8	五戸町	倉石石沢	砂地平	8		町
442	H 0 0 9 9	五戸町	倉石又重	砂取	8		町
442	H 0 1 0 0	五戸町	倉石又重	上川原	3		国

危険地区番号		位 置			公 共 施 設 等		
		市町村	大 字	字	人 家	公共施設	道路
442	H 0 1 0 1	五戸町	倉石又重	寺ノ上	1		国
442	H 0 1 0 2	五戸町	倉石又重	長坂	36		国
442	H 0 1 0 3	五戸町	倉石又重	漆原	6		国
442	H 0 1 0 4	五戸町	倉石石沢	石沢	25		国
442	H 0 1 0 5	五戸町	倉石石沢	中道	1		町
442	H 0 1 0 6	五戸町	倉石中市	小渡	1		農
442	H 0 1 0 7	五戸町	倉石中市	前新田	1		町
442	H 0 1 0 8	五戸町	倉石又重	長畑	1		町
442	H 0 1 1 1	五戸町	倉石又重	鎗水	6		県
442	H 0 1 1 2	五戸町	倉石又重	下夕沢	2		町
442	H 0 1 1 3	五戸町	倉石又重	鎗水	44		町
442	H 0 1 1 4	五戸町	倉石又重	沢向	1		町
442	H 0 1 1 7	五戸町	倉石又重	下條	1		町
442	H 0 1 1 8	五戸町	倉石又重	五石橋	34		町
442	H 0 1 1 9	五戸町	倉石又重	樺木平	1		町
442	H 0 1 2 0	五戸町	倉石中市	相間野	1		
443	H 0 0 0 1	田子町	田子	長坂上ノ平	3		町
443	H 0 0 0 2	田子町	田子	下モ干草場	1		町
443	H 0 0 0 3	田子町	田子	袖平	1		農
443	H 0 0 0 4	田子町	田子	白樺	1		農
443	H 0 0 0 5	田子町	田子	大久保上ミ平	1		町
443	H 0 0 0 6	田子町	田子	樺山	1		県
443	H 0 0 0 7	田子町	田子	菖蒲谷地	1		県
443	H 0 0 0 8	田子町	田子	川代ノ上ミ	1		県
443	H 0 0 0 9	田子町	田子	坂ノ下	1		県
443	H 0 0 1 0	田子町	田子	坂ノ下	1		県
443	H 0 0 1 1	田子町	田子	坂ノ下	1		県
443	H 0 0 1 2	田子町	田子	坂ノ下	1		県
443	H 0 0 1 3	田子町	田子	坂ノ下	1		県
443	H 0 0 1 5	田子町	田子	ハサコ沢	40		県
443	H 0 0 1 6	田子町	田子	ハサコ平	1		県
443	H 0 0 1 7	田子町	田子	種場	1		町
443	H 0 0 1 8	田子町	田子	大王橋場	1		町
443	H 0 0 1 9	田子町	田子	川代ノ上ミ	8		県
443	H 0 0 2 1	田子町	田子	川代ノ上ミ	1		町
443	H 0 0 2 2	田子町	田子	滝ノ又	1		町
443	H 0 0 2 3	田子町	田子	滝ノ又	1		町
443	H 0 0 2 5	田子町	田子	舞手	42		町
443	H 0 0 2 6	田子町	田子	与代平	1		町
443	H 0 0 2 8	田子町	相米	野月	13		町
443	H 0 0 2 9	田子町	相米	蝦夷館	6		町
443	H 0 0 3 0	田子町	相米	明土平	1		町
443	H 0 0 3 1	田子町	相米	明土平	29		町
443	H 0 0 3 5	田子町	相米	上相米	6		町
443	H 0 0 3 6	田子町	相米	上相米	37		町
443	H 0 0 3 7	田子町	相米	柴倉	3		町
443	H 0 0 3 9	田子町	相米	小平	1		町
443	H 0 0 4 0	田子町	相米	石亀渡	2		町
443	H 0 0 4 1	田子町	相米	根渡	1		町
443	H 0 0 4 2	田子町	相米	内ノ沢	18		町
443	H 0 0 4 3	田子町	相米	甲地	3		町
443	H 0 0 4 4	田子町	相米	甲地	1		町
443	H 0 0 4 5	田子町	相米	甲地	1		町

危険地区番号		位 置			公 共 施 設 等		
		市町村	大 字	字	人 家	公共施設	道路
443	H 0 0 4 6	田子町	相米	甲地	1		林
443	H 0 0 4 7	田子町	相米	甲地	1		町
443	H 0 0 4 8	田子町	相米	甲地	1		町
443	H 0 0 4 9	田子町	相米	甲地	1		町
443	H 0 0 5 1	田子町	原	原	1		国
443	H 0 0 5 2	田子町	原	原	59		国
443	H 0 0 5 3	田子町	原	原	2		国
443	H 0 0 5 4	田子町	原	四日市	1		国
443	H 0 0 5 5	田子町	原	四日市川原	4		国
443	H 0 0 5 6	田子町	石亀	館	26		国
443	H 0 0 5 9	田子町	茂市	長畑	10		国
443	H 0 0 6 0	田子町	遠瀬	遠瀬	13		国
443	H 0 0 6 1	田子町	山口	八幡平	3		国
443	H 0 0 6 2	田子町	山口	嘉沢	21		国
443	H 0 0 6 3	田子町	山口	小館前田	4		国
443	H 0 0 6 5	田子町	関	関	25		国
443	H 0 0 6 6	田子町	関	関	31		国
443	H 0 0 6 7	田子町	関	石橋平	1		国
443	H 0 0 6 9	田子町	相米	白坂	2		町
443	H 0 0 7 0	田子町	田子	外記平	15		町
443	H 0 0 7 1	田子町	田子	坂中平	3		町
443	H 0 0 7 2	田子町	原	長沢	1		町
443	H 0 0 7 3	田子町	原	四十渡	27		町
443	H 0 0 7 4	田子町	原	飯豊平	8		町
443	H 0 0 7 5	田子町	原	飯豊	101		町
443	H 0 0 7 6	田子町	原	梨子ノ木	110		町
443	H 0 0 7 7	田子町	原	堰田下	1		町
443	H 0 0 7 8	田子町	原	堰田下	1		町
443	H 0 0 7 9	田子町	石亀	佐羽内向	4		農
443	H 0 0 8 3	田子町	山口	嘉沢向	1		農
443	H 0 0 8 4	田子町	山口	山口向	1		農
443	H 0 0 8 5	田子町	遠瀬	遠瀬	7		町
443	H 0 0 8 6	田子町	遠瀬	大曾利	19		町
443	H 0 0 8 9	田子町	遠瀬	新田向	3		町
443	H 0 0 9 0	田子町	遠瀬	大畠	1		町
443	H 0 0 9 1	田子町	遠瀬	花木	3		町
443	H 0 0 9 2	田子町	遠瀬	前田	2		町
443	H 0 0 9 3	田子町	遠瀬	滝ノ上	8		町
443	H 0 0 9 4	田子町	遠瀬	和坂	12		町
443	H 0 0 9 6	田子町	遠瀬	比良根沢	1		町
443	H 0 0 9 7	田子町	遠瀬	新田	37		町
443	H 0 0 9 8	田子町	関	白萩平	2		町
443	H 0 0 9 9	田子町	相米	稲荷沢	6		県
443	H 0 1 0 0	田子町	相米	稲荷沢	3		県
443	H 0 1 0 1	田子町	石亀	石亀坂ノ下	6		農
443	H 0 1 0 4	田子町	田子	小国深山	1		町
445	H 0 0 0 1	南部町	相内	沢構	1		町
445	H 0 0 0 2	南部町	相内	岨里目	5		
445	H 0 0 0 3	南部町	相内	藤ヶ森	23		国
445	H 0 0 0 4	南部町	玉掛	上村中	5		国
445	H 0 0 0 5	南部町	沖田面	沖中	6		国
445	H 0 0 0 6	南部町	沖田面	沖中	1		国
445	H 0 0 0 7	南部町	沖田面	姥懐	4		

危険地区番号		位 置			公 共 施 設 等		
		市町村	大 字	字	人 家	公共施設	道路
445	H0008	南部町	小向	鱒沢	9		町
445	H0009	南部町	小向	南古牧	12		町
445	H0010	南部町	小向	二又	24		町
445	H0011	南部町	小向	中田	2		町
445	H0013	南部町	小向	馬場	12		町
445	H0014	南部町	大向	湧口	23		町
445	H0015	南部町	大向	田ノ尻	15		
445	H0016	南部町	大向	長谷	1		
445	H0017	南部町	赤石	上川原	1		町
445	H0018	南部町	赤石	上川原	13		町
445	H0019	南部町	赤石	前田	46		町
445	H0020	南部町	赤石	下夕山	1		町
445	H0021	南部町	赤石	下夕山	1		町
445	H0022	南部町	相内	合野々	2		国
445	H0023	南部町	斗賀	上町焼	1		国
445	H0024	南部町	斗賀	上町焼	75		国
445	H0025	南部町	斗賀	下斗賀	76		国
445	H0026	南部町	斗賀	上斗賀	1		国
445	H0027	南部町	剣吉	伊勢沢	2		国
445	H0029	南部町	剣吉	伊勢沢	1		国
445	H0030	南部町	剣吉	伊勢沢	2		国
445	H0033	南部町	剣吉	相長根	2		国
445	H0034	南部町	剣吉	伊勢沢	89	1	国
445	H0036	南部町	虎渡	虎渡	22		国
445	H0037	南部町	虎渡	上ノ山	12		国
445	H0038	南部町	剣吉	上ノ山	16		国
445	H0039	南部町	高瀬	昼ヶ内	1		町
445	H0040	南部町	高瀬	野月	13		町
445	H0041	南部町	上名久井	大洪民山	18		町
445	H0042	南部町	法光寺	法光寺	23		町
445	H0043	南部町	法光寺	水沢	47		県
445	H0044	南部町	鳥舌内	作和	74		町
445	H0045	南部町	鳥舌内	栗ノ木沢	55		町
445	H0046	南部町	鳥舌内	仁田尻	16		
445	H0048	南部町	鳥舌内	官代沢	7		町
445	H0049	南部町	鳥谷	石和	31		町
445	H0050	南部町	鳥谷	石和	17		町
445	H0051	南部町	鳥谷	鳥谷崎	9		町
445	H0053	南部町	鳥谷	妻神	6		町
445	H0054	南部町	鳥谷	妻神	12		町
445	H0055	南部町	鳥谷	前田	8		
445	H0056	南部町	鳥谷	諏ノ下	48		町
445	H0061	南部町	鳥舌内	中沢田	39		町
445	H0062	南部町	鳥舌内	上沢田	15		町
445	H0063	南部町	法光寺	胡桃沢	4		町
445	H0064	南部町	平	閑道	3		町
445	H0065	南部町	平	閑道	32		町
445	H0066	南部町	平	相前	71		町
445	H0070	南部町	下名久井	姥懐	6		町
445	H0071	南部町	法師岡	小松沢	17		国
445	H0072	南部町	苔米地	奥ノ沢頭	1		町
446	H0003	階上町	鳥屋部	行人	12		県
446	H0004	階上町	赤保内	寺下	1		町

危険地区番号		位 置			公 共 施 設 等		
		市町村	大 字	字	人 家	公共施設	道路
446	H 0 0 0 5	階上町	田代	馬場	34		町
446	H 0 0 0 6	階上町	田代	孫沢	1		町
446	H 0 0 0 8	階上町	田代	妙川	4		林
446	H 0 0 1 0	階上町	田代	下上	1		県
446	H 0 0 1 2	階上町	平内	山ノ下	13		町
450	H 0 0 0 3	新郷村	戸来	塚田	13		県
450	H 0 0 0 4	新郷村	戸来	馬場野	3		県
450	H 0 0 0 5	新郷村	戸来	扇ノ沢	53		県
450	H 0 0 0 6	新郷村	戸来	扇ノ沢	83		県
450	H 0 0 0 7	新郷村	戸来	中獅子神	1		村
450	H 0 0 1 1	新郷村	戸来	田代平家ノ下	1		村
450	H 0 0 1 2	新郷村	戸来	先惣	1		村
450	H 0 0 1 3	新郷村	戸来	水沢	5		村
450	H 0 0 1 4	新郷村	戸来	左部長根	1		村
450	H 0 0 1 7	新郷村	戸来	左部長根	6		県
450	H 0 0 1 8	新郷村	戸来	沢出口	14		県
450	H 0 0 1 9	新郷村	戸来	橋ノ下	14		県
450	H 0 0 2 0	新郷村	戸来	大足	1		村
450	H 0 0 2 1	新郷村	戸来	専沢	1		県
450	H 0 0 2 2	新郷村	戸来	石無坂	1		村
450	H 0 0 2 3	新郷村	戸来	石無坂	1		村
450	H 0 0 2 4	新郷村	戸来	石無坂	1		村
450	H 0 0 2 5	新郷村	戸来	石無坂	1		村
450	H 0 0 2 6	新郷村	戸来	石無坂	7		村
450	H 0 0 3 0	新郷村	戸来	石無坂	1		村
450	H 0 0 3 3	新郷村	戸来	向落合	1		村
450	H 0 0 3 4	新郷村	戸来	向落合	1		村
450	H 0 0 3 8	新郷村	戸来	向落合	1		村
450	H 0 0 3 9	新郷村	戸来	川倉	1		村
450	H 0 0 4 1	新郷村	戸来	向落合	13		村
450	H 0 0 4 2	新郷村	戸来	雨池	1		村
450	H 0 0 4 4	新郷村	戸来	雨池	2		村
450	H 0 0 4 5	新郷村	戸来	雨池	12		村
450	H 0 0 4 6	新郷村	戸来	離森下	1		県
450	H 0 0 4 7	新郷村	戸来	離森下	1		村
450	H 0 0 4 9	新郷村	戸来	林ノ後	6		村
450	H 0 0 5 0	新郷村	戸来	林ノ下	16		村
450	H 0 0 5 1	新郷村	戸来	神根前	1		県
450	H 0 0 5 2	新郷村	戸来	神長根	1		県
450	H 0 0 5 3	新郷村	戸来	倉木沢	34		県
450	H 0 0 5 7	新郷村	戸来	初役	17	1	国
450	H 0 0 5 8	新郷村	戸来	初役	16	1	国
450	H 0 0 5 9	新郷村	戸来	大久保	109	2	国
450	H 0 0 6 0	新郷村	戸来	三獄下	1		国
450	H 0 0 6 1	新郷村	戸来	倉沢出口	1		国
450	H 0 0 6 2	新郷村	戸来	縄代沢口	1		国
450	H 0 0 6 4	新郷村	戸来	沢口	6	1	国
450	H 0 0 6 5	新郷村	戸来	上栃棚	59		国
450	H 0 0 6 6	新郷村	戸来	上栃棚	94		国
450	H 0 0 6 7	新郷村	戸来	上栃棚	68		国
450	H 0 0 6 9	新郷村	戸来	森ノ上	1		村
450	H 0 0 7 0	新郷村	戸来	雨池	1		国
450	H 0 0 7 1	新郷村	戸来	赤坂後	1		県

危険地区番号		位 置			公 共 施 設 等		
		市町村	大 字	字	人 家	公共施設	道路
450	H 0 0 7 2	新郷村	戸来	林ノ上	6	1	林
450	H 0 0 7 3	新郷村	戸来	馬場向	6		村
450	H 0 0 7 4	新郷村	戸来	上平	1		村
450	H 0 0 7 5	新郷村	戸来	高井沢	16		村
450	H 0 0 7 6	新郷村	戸来	坂ノ上	20		村
450	H 0 0 7 7	新郷村	戸来	茶森	20		農
450	H 0 0 7 8	新郷村	戸来	宇藤坂下	0		村
450	H 0 0 7 9	新郷村	戸来	松森沢	0		国
450	H 0 0 8 0	新郷村	戸来	松森沢	0		県
450	H 0 0 8 1	新郷村	戸来	山ノ下	0		村
450	H 0 0 8 2	新郷村	戸来	山ノ下	0		村
450	H 0 0 8 3	新郷村	戸来	北向	0		村
450	H 0 0 8 6	新郷村	戸来	北向	0		村
450	H 0 0 8 7	新郷村	戸来	雨池	4		国
450	H 0 0 8 8	新郷村	戸来	雨池	2		村
450	H 0 0 8 9	新郷村	戸来	雨池	1		国
450	H 0 0 9 0	新郷村	戸来	雨池	1		国
450	H 0 0 9 2	新郷村	戸来	雨池	1		村
450	H 0 0 9 3	新郷村	戸来	雨池	1		村
450	H 0 0 9 5	新郷村	戸来	雨池	1		国
450	H 0 0 9 6	新郷村	戸来	雨池	1		国
450	H 0 1 0 9	新郷村	西越	寺久保	10		県
450	H 0 1 1 0	新郷村	西越	寺久保	6		県
450	H 0 1 1 3	新郷村	西越	下田館	1		県
450	H 0 1 1 5	新郷村	西越	林ノ前	3		県
450	H 0 1 1 6	新郷村	西越	谷地中	1		村
450	H 0 1 2 2	新郷村	西越	崩頭	1		村
450	H 0 1 2 3	新郷村	西越	崩頭	1		村
450	H 0 1 2 7	新郷村	西越	天王沢	1		村
450	H 0 1 2 9	新郷村	西越	横沢	7		県
450	H 0 1 3 0	新郷村	西越	横沢	1		県
450	H 0 1 3 1	新郷村	西越	咽畑	10		県
450	H 0 1 3 2	新郷村	西越	咽畑	8		県
450	H 0 1 3 3	新郷村	西越	咽畑	7		県
450	H 0 1 3 5	新郷村	西越	滝沢向	29		県
450	H 0 1 3 7	新郷村	西越	温泉沢	1		県
450	H 0 1 3 8	新郷村	西越	温泉沢	1		林
450	H 0 1 3 9	新郷村	西越	温泉沢	1		村
450	H 0 1 4 5	新郷村	西越	石森平	1		県
450	H 0 1 4 7	新郷村	西越	向田	1		県
450	H 0 1 4 9	新郷村	西越	蝦館	1		県
450	H 0 1 5 3	新郷村	西越	中崎	1		村
計	1,150箇所						

小規模山地崩壊危険地区

農林水産部

令和4年10月1日現在

危険地区番号		位 置			公 共 施 設 等		
		市町村	大 字	字	人 家	公共施設	道 路
201	小0001	青森市	浅虫	馬場山	3		市道
201	小0002	青森市	合子沢	山崎			林道
202	小0001	弘前市	黒土	鍛田	3		農道
202	小0002	弘前市	湯口	三ノ細川			農道
202	小0003	弘前市	藍内	富田			農道
202	小0004	弘前市	相馬	山田	3		
202	小0005	弘前市	相馬	一丁木	3		市道
202	小0006	弘前市	大和沢	下岸田	15		県道
203	小0001	八戸市南郷	島守	不習			市道
203	小0002	八戸市南郷	島守	相畑			市道
206	小0001	十和田市	洞内	家の向	1		市道
206	小0002	十和田市	三本木	沢幅			市道
206	小0003	十和田市	大沢田	牛鍵	1		農道
206	小0004	十和田市	相坂	高見	1		
206	小0005	十和田市	米田	向町		1	
206	小0006	十和田市	大不動	大不動			市道
206	小0007	十和田市	滝沢	上財ノ川原			市道
206	小0008	十和田市	沢田	筒場			市道
206	小0009	十和田市	法量	焼山			市道
207	小0001	三沢市	三沢	淋代平			市道
207	小0002	三沢市	新町	3丁目	5		県道
208	小0001	むつ市	中野沢	中野沢		1	
208	小0002	むつ市	中野沢	畑沢野		1	
208	小0003	むつ市	川内町熊ヶ平		3		市道
208	小0004	むつ市	川内町松川川代		5		国道
208	小0005	むつ市	脇野沢芋田		50	1	県道
208	小0006	むつ市	脇野沢蛸田		20		市道
208	小0007	むつ市	脇野沢新井田				県道
208	小0008	むつ市	脇野沢新井田			1	市道
208	小0009	むつ市	脇野沢九艘泊芋田		1		県道
210	小0001	平川市	切明上井戸		3		市道
210	小0002	平川市	碓ヶ関東碓ヶ関山			1	市道
210	小0003	平川市	尾崎木戸口				
301	小0001	平内町	茂浦	九艘前	3		県道
301	小0002	平内町	小湊	松山			林道
301	小0003	平内町	東田沢	下田沢	2		県道
301	小0004	平内町	茂浦	浦田(NO1)	1		県道
301	小0005	平内町	東田沢	上田沢	1		町道
301	小0006	平内町	茂浦	浦田(NO2)	3		県道
301	小0007	平内町	土屋	淀川	2		国道
301	小0008	平内町	稲生	稲生	3		県道
301	小0009	平内町	東田沢	小湊越			町道
301	小0010	平内町	東滝	滝	2		町道
303	小0003	今別町	今別	西田	2		
303	小0004	今別町	大泊	大村元	5		町道
303	小0005	今別町	浜名	浜名	3		国道
303	小0006	今別町	大川平	二股	1	1	町道

危険地区番号		位 置			公 共 施 設 等		
		市町村	大 字	字	人 家	公共施設	道 路
304	小0001	蓬田村	郷沢	浜田			国道
307	小0001	外ヶ浜町		蟹田小国東小国山			国道
307	小0002	外ヶ浜町		平館根岸山居			国道
307	小0003	外ヶ浜町		平館田の沢		1	
307	小0004	外ヶ浜町		三厩六条間	2		国道
307	小0005	外ヶ浜町		三厩桃ヶ丘	1		
307	小0006	外ヶ浜町		三厩木落	1		
307	小0007	外ヶ浜町		三厩中浜(N01)	10		国道
307	小0008	外ヶ浜町		三厩中浜(N02)	2		国道
307	小0009	外ヶ浜町		三厩竜浜			町道
307	小0010	外ヶ浜町		三厩元宇鉄	1		
307	小0011	外ヶ浜町		三厩増川	1		町道
307	小0012	外ヶ浜町		三厩上宇鉄	1		町道
307	小0013	外ヶ浜町		三厩釜野沢(N01)	3		国道
307	小0014	外ヶ浜町		三厩釜野沢(N02)	3		国道
307	小0015	外ヶ浜町		三厩川注	2		国道
307	小0016	外ヶ浜町		三厩藤島	2		国道
307	小0017	外ヶ浜町		三厩鳴神	1		私道
307	小0018	外ヶ浜町		蟹田小国谷田	2	1	鉄道
321	小0001	鯨ヶ沢町	深谷町	若山		1	町道
387	小0001	中泊町	宮野沢	袴腰山	3		町道
387	小0002	中泊町	小泊	砂山(南小泊山)	5		町道
387	小0003	中泊町	小泊	砂山	15		町道
387	小0004	中泊町	小泊	淵岩	1		町道
402	小0001	七戸町		倉越	12		
402	小0002	七戸町		天王	2		町道
402	小0003	七戸町		荒熊内(N01)			
402	小0004	七戸町		蛇坂	1	1	
402	小0005	七戸町		荒熊内(N02)		1	
402	小0006	七戸町		東槻木	8		
402	小0007	七戸町		野佐掛	9		農道
402	小0008	七戸町		矢倉	19		
402	小0009	七戸町		左組			
402	小0010	七戸町			2		
402	小0011	七戸町		志茂川原	1		
402	小0012	七戸町		榎林家ノ前			
402	小0013	七戸町		ニツ森家ノ前			
402	小0014	七戸町		上平	1		
402	小0015	七戸町		松ヶ沢			
402	小0016	七戸町		志茂川原		1	
405	小0001	六戸町	犬落瀬	木越			
405	小0002	六戸町	犬落瀬	上淋代			
405	小0003	六戸町	犬落瀬	四木			
405	小0004	六戸町	上吉田	入口		1	
408	小0001	東北町		崩出道の下			
408	小0002	東北町		素柄邸	3	1	
408	小0003	東北町		外蛭沢前平		1	農道
408	小0004	東北町		乙供山		1	
411	小0001	六ヶ所村	倉内	谷地通	1		
412	小0001	おいらせ町		一川目	2		国道
412	小0002	おいらせ町		松原	1		
424	小0001	東通村	小田野沢	浜通			

危険地区番号		位 置			公 共 施 設 等		
		市町村	大 字	字	人 家	公共施設	道 路
424	小0002	東通村	目名	三ヶ平			林道
425	小0001	風間浦村	易国間	孫三郎澗			国道
425	小0002	風間浦村	下風呂	下風呂	5		村道
425	小0003	風間浦村	下風呂	畑尻ノ下	5		国道
425	小0004	風間浦村	易国間	古野	7		村道
425	小0005	風間浦村	蛇浦	古釜谷平	3		村道
425	小0006	風間浦村	下風呂	新道平		1	
425	小0007	風間浦村	易国間	二夕川	5	1	国道
425	小0008	風間浦村	易国間	二夕川	5	1	国道
425	小0009	風間浦村	下風呂	滝ノ上	4		村道
425	小0010	風間浦村	下風呂	畑尻ノ下(N02)	3		国道
426	小0001	佐井村	佐井	古佐井(N01)			村道
426	小0002	佐井村	佐井	大佐井	20	1	県道
426	小0003	佐井村	佐井	大佐井川目	20		県道
426	小0004	佐井村	佐井	磯谷	30		県道
426	小0005	佐井村	長後	長後	14		村道
426	小0006	佐井村	佐井	福浦			村道
426	小0007	佐井村	長後	牛滝(N01)			
426	小0008	佐井村	佐井	原田(N01)	30	1	国道
426	小0009	佐井村	佐井	糠森	20		村道
426	小0010	佐井村	佐井	大佐井川目			県道
426	小0011	佐井村	佐井	古佐井(N02)			
426	小0012	佐井村	長後	牛滝(N02)	5		村道
426	小0013	佐井村	佐井	原田(N02)	7		村道
426	小0014	佐井村	佐井	原田(メヅ沢)			国道
426	小0015	佐井村	佐井	大佐井川目			県道
426	小0016	佐井村	佐井	黒岩	1		
441	小0001	三戸町	貝守	杉沢向平	1		
441	小0002	三戸町	豊川	北向	1		町道
441	小0003	三戸町	泉山	沢田ノ沢		1	
441	小0004	三戸町	川守田	西松原		1	
441	小0005	三戸町	川守田	南元才	1		
442	小0001	五戸町	手倉橋	北手倉橋	5		
442	小0002	五戸町	倉石又重	下夕条	7		町道
443	小0001	田子町	相米	落田			町道
443	小0002	田子町	原	堰田下夕			
443	小0003	田子町	原	ハサコ平	3		県道
443	小0004	田子町	田子	袖大久保			町道
443	小0005	田子町	相米	伏葉	2		町道
443	小0006	田子町	相米	ヒカコ沢	1		県道
443	小0007	田子町	原	原			県道
443	小0008	田子町	田子	風張		1	
443	小0009	田子町	山口	鷲ヶ沢			
443	小0010	田子町	茂市	川倉平			
443	小0011	田子町	相米	根渡	1		町道
445	小0001	南部町	玉掛	下比良	10		国道
445	小0002	南部町	小向	館	5		町道
445	小0003	南部町	小向	古町	1		
445	小0004	南部町	大向	下比良	2		
445	小0005	南部町	鳥谷	石畑		1	
445	小0006	南部町	麦沢	長根	1		
446	小0001	階上町	金山沢	林ノ下			

危険地区番号		位 置			公 共 施 設 等		
		市町村	大 字	字	人 家	公共施設	道 路
450	小0001	新郷村	戸来	小坂(NO1)			国道
450	小0002	新郷村	戸来	小坂(NO2)		1	県道
450	小0003	新郷村	戸来	小沢平	3		村道
450	小0004	新郷村	戸来	下丹母	1		県道
450	小0005	新郷村	西越	笹畑	1		県道
450	小0006	新郷村	戸来	頃内			林道
450	小0007	新郷村	戸来	小坂	2		国道
450	小0008	新郷村	戸来	八ッ役	1		国道
450	小0009	新郷村	戸来	石無坂			
450	小0010	新郷村	西越	横沢	1	1	
450	小0011	新郷村	戸来	六ッ橋			林道
計	162箇所						

3-20-4 海岸侵食危険地

県農林水産部林政課
令和4年10月1日現在

地区名	市町村名	海岸延長	防災林延長	侵食海岸延長
		km	km	km
日本海岸	深浦町	73.3	5.5	5.5
	鱒ヶ沢町	19.0	1.8	1.8
	つがる市	13.6	7.4	7.4
	五所川原市	12.4	3.8	3.8
	計	118.3	18.5	18.5
津軽海峡	むつ市	5.3	1.7	1.7
	東通村	61.7	19.2	19.2
	計	67.0	20.9	20.9
むつ湾	外ヶ浜町	16.7	1.8	1.8
	野辺地町	19.3	4.5	4.5
	横浜町	22.8	10.8	10.8
	むつ市	62.6	15.8	15.8
	計	121.4	32.9	32.9
太平洋岸	おいらせ町	7.7	7.3	7.3
	三沢市	23.9	16.2	16.2
	六ヶ所村	27.8	13.3	13.3
	八戸市	38.3	6.4	6.4
	階上町	5.5	0.1	0.1
	計	103.2	43.3	43.3
合	計	409.9	115.6	115.6

3-20-5 土石流危険溪流 I

(県土整備部)

溪流番号	溪流名			所在地		
	水系名	河川名	溪流名	郡・市名	町村名	字名
201-I-1	その他	北浅虫沢	北浅虫沢	青森市		坂本
201-I-2	浅虫川	浅虫川	浅虫右沢	青森市		内野
201-I-3	浅虫川	浅虫川	浅虫左上沢	青森市		山下
201-I-4	浅虫川	浅虫川	浅虫左下沢	青森市		山下
201-I-5	野内川	野内川	滝沢	青森市		住吉
201-I-6	野内川	野内川	東滝沢	青森市		住吉
201-I-7	野内川	野内川	小川平沢	青森市		小川平沢
201-I-8	赤川	赤川	野際沢	青森市		野際
201-I-9	堤川	空川	八甲田沢	青森市		深沢
201-I-10	堤川	荒川	鳥滝沢川	青森市		南荒川山
201-I-11	堤川	荒川	酸ヶ湯沢	青森市		酸ヶ湯沢
201-I-12	堤川	荒川	南酸ヶ湯沢	青森市		酸ヶ湯沢
201-I-13	堤川	入内川	南駒田沢	青森市		駒田
201-I-14	堤川	入内川	中駒田沢	青森市		駒田
201-I-15	堤川	入内川	ねずみ沢	青森市		駒田
201-I-16	沖館川	沖館川	浅田沢	青森市		浅田
201-I-17	新城川	二股川	南熊沢	青森市		熊沢
201-I-18	新城川	二股川	北熊沢	青森市		熊沢
201-I-19	新城川	新城川	南田川沢	青森市		田川
201-I-20	新城川	新城川	北田川沢	青森市		田川
201-I-21	新城川	新城川	鶴ヶ坂川	青森市		川合
201-I-22	新城川	新城川	山部	青森市		山部
364-I-1	岩木川	大釈迦川	下花岡沢	青森市		浪岡大字館野
364-I-2	岩木川	大釈迦川	上花岡沢	青森市		浪岡大字館野
364-I-3	岩木川	大釈迦川	館野沢	青森市		浪岡大字野尻
364-I-4	岩木川	大釈迦川	野尻沢	青森市		浪岡大字野尻
364-I-5	岩木川	大釈迦川	西山沢	青森市		浪岡大字野尻
364-I-6	岩木川	大釈迦川	上大釈迦沢	青森市		浪岡大字沢田
364-I-7	岩木川	大釈迦川	新大釈迦沢	青森市		浪岡大字沢田
364-I-8	岩木川	大釈迦川	中北大釈迦沢	青森市		浪岡大字山田
364-I-9	岩木川	十川	西王余魚沢	青森市		浪岡大字北村元
364-I-10	岩木川	十川	中王余魚沢	青森市		浪岡大字北村元
364-I-11	岩木川	十川	東王余魚沢	青森市		浪岡大字北村元
364-I-12	岩木川	正平津川	下相沢	青森市		浪岡大字長沢
364-I-13	岩木川	正平津川	上目倉石沢	青森市		浪岡大字二股
364-I-14	岩木川	正平津川	目倉石沢	青森市		浪岡大字目倉石
364-I-15	岩木川	正平津川	中相沢	青森市		浪岡大字中相沢
364-I-16	岩木川	正平津川	西中相沢	青森市		浪岡大字中相沢
364-I-17	岩木川	十川	下湯の沢	青森市		浪岡大字松元
		青森市	小計		39溪流	
301-I-1	陸奥ヶ浦沢	陸奥ヶ浦沢	陸奥ヶ浦沢	東津軽郡	平内町	陸奥ヶ浦開拓
301-I-2	清水川	清水川	家岸沢	東津軽郡	平内町	松野木
301-I-3	清水川	清水川	内童子渡沢	東津軽郡	平内町	松野木
301-I-4	清水川	清水川	深沢	東津軽郡	平内町	大和山
301-I-5	清水川	清水川	基一郎沢	東津軽郡	平内町	大和山
301-I-6	清水川	清水川	北大和山沢	東津軽郡	平内町	大和山
301-I-7	小湊川	小湊川	家岸沢	東津軽郡	平内町	家岸
301-I-8	小湊川	盛田川	稗田沢	東津軽郡	平内町	板橋
301-I-9	小湊川	盛田川	南稗田沢	東津軽郡	平内町	板橋
301-I-10	小湊川	盛田川	家ノ下沢	東津軽郡	平内町	家ノ沢
301-I-11	小湊川	盛田川	水ヶ沢	東津軽郡	平内町	水ヶ沢
301-I-12	小湊川	盛田川	塚ノ越沢	東津軽郡	平内町	堤ヶ沢
301-I-13	小湊川	盛田川	塚ノ越沢	東津軽郡	平内町	堤ヶ沢
301-I-14	小湊川	小湊川	雷電林沢	東津軽郡	平内町	雷電林
301-I-15	その他	間木川	右間木沢	東津軽郡	平内町	間木
301-I-16	その他	間木川	左間木沢	東津軽郡	平内町	間木
301-I-17	その他	間木沢	北間木沢	東津軽郡	平内町	間木
301-I-18	その他	立石子沢	東立石子沢	東津軽郡	平内町	立石子

溪流番号	溪流名			所在地		
	水系名	河川名	溪流名	郡・市名	町村名	字名
301- I -19	その他	長沢川	野内畑沢	東津軽郡	平内町	野内畑
301- I -20	その他	稲生沢	稲生沢	東津軽郡	平内町	深沢
301- I -21	その他	南稲生沢	南稲生沢	東津軽郡	平内町	深沢
301- I -22	その他	浦田沢	浦田沢	東津軽郡	平内町	浦田
301- I -23	その他	西月泊沢	西月泊沢	東津軽郡	平内町	茂浦
301- I -24	その他	月泊沢	月泊沢	東津軽郡	平内町	茂浦
301- I -25	その他	東月泊沢	東月泊沢	東津軽郡	平内町	茂浦
301- I -26	その他	茂浦沢	茂浦沢	東津軽郡	平内町	茂浦
301- I -27	その他	東茂浦沢	東茂浦沢	東津軽郡	平内町	茂浦
301- I -28	その他	北深沢川	里の沢	東津軽郡	平内町	深沢
301- I -29	その他	浪打沢	浪打沢	東津軽郡	平内町	深沢
301- I -30	その他	深沢	深沢	東津軽郡	平内町	深沢
301- I -31	その他	深沢	深沢	東津軽郡	平内町	深沢
301- I -32	小湊川	盛田川	南深沢	東津軽郡	平内町	土屋
301- I -33	その他	北土屋沢	北土屋沢	東津軽郡	平内町	土屋
		平内町	小計		33溪流	
304- I -1	広瀬川	広瀬川	東高根沢	東津軽郡	蓬田村	高根
		蓬田村	小計		1溪流	
303- I -1	その他	五所塚川	五所塚川	東津軽郡	今別町	奥村元
303- I -2	その他	金堀沢奥平部沢	金堀沢	東津軽郡	今別町	村元道添
303- I -3	その他	弁天崎沢	弁天崎沢	東津軽郡	今別町	赤根沢
303- I -4	その他	神社の沢	神社の沢	東津軽郡	今別町	砂村元
303- I -5	その他	砂ヶ森川	砂ヶ森川	東津軽郡	今別町	砂村元
303- I -6	その他	水蛇の沢	水蛇の沢	東津軽郡	今別町	砂村元
303- I -7	その他	下山崎沢	下山崎沢	東津軽郡	今別町	砂村元
303- I -8	その他	襲月川	襲月川	東津軽郡	今別町	襲村元
303- I -9	その他	一本木沢	一本木沢	東津軽郡	今別町	襲村元
303- I -10	その他	北大泊沢	北大泊沢	東津軽郡	今別町	鑄釜
303- I -11	その他	南大泊沢	南大泊沢	東津軽郡	今別町	大村元
303- I -12	その他	北与茂内沢	北与茂内沢	東津軽郡	今別町	上野
303- I -13	その他	北与茂内沢	与茂内右沢	東津軽郡	今別町	与茂内
303- I -14	今別川	今別川	勇沢	東津軽郡	今別町	二股
303- I -15	今別川	今別川	南又沢	東津軽郡	今別町	二股
303- I -16	今別川	今別川	変電所の沢	東津軽郡	今別町	熊沢
303- I -17	今別川	今別川	南大川平沢	東津軽郡	今別町	村元
303- I -18	今別川	今別川	中大川平沢	東津軽郡	今別町	村元
303- I -19	今別川	今別川	北大川平沢	東津軽郡	今別町	村元
303- I -20	今別川	今別川	上大川平沢	東津軽郡	今別町	村元
303- I -21	今別川	今別川	中沢	東津軽郡	今別町	中沢
303- I -22	今別川	今別川	南今別川	東津軽郡	今別町	中沢
303- I -23	今別川	今別川	中今別川	東津軽郡	今別町	中沢
303- I -24	今別川	今別川	北今別川	東津軽郡	今別町	中沢
303- I -25	その他	西田沢	西田沢	東津軽郡	今別町	西田
		今別町	小計		25溪流	
302- I -1	その他	西石浜沢	西石浜沢	東津軽郡	外ヶ浜町	蟹田 磯ノ山
302- I -2	その他	大沢	大沢	東津軽郡	外ヶ浜町	蟹田 磯ノ山
302- I -3	その他	滝の沢	滝の沢	東津軽郡	外ヶ浜町	蟹田 塩越
302- I -4	その他	南塩越沢	南塩越沢	東津軽郡	外ヶ浜町	蟹田 塩越
302- I -5	その他	水汲沢	水汲沢	東津軽郡	外ヶ浜町	蟹田 塩越
302- I -6	その他	北塩越沢	北塩越沢	東津軽郡	外ヶ浜町	蟹田 塩越
302- I -7	その他	赤平沢	赤平沢	東津軽郡	外ヶ浜町	蟹田 塩越
302- I -8	その他	上岩釜沢	上岩釜沢	東津軽郡	外ヶ浜町	蟹田 塩越
305- I -1	その他	南舟岡沢	南舟岡沢	東津軽郡	外ヶ浜町	平館 舟岡
305- I -2	その他	平家沢	平家沢	東津軽郡	外ヶ浜町	平館 舟岡
305- I -3	その他	目倉沢	目倉沢	東津軽郡	外ヶ浜町	平館 舟岡
305- I -4	その他	舟岡沢	舟岡沢	東津軽郡	外ヶ浜町	平館 舟岡
305- I -5	その他	小湯ノ沢川	小湯ノ沢川	東津軽郡	外ヶ浜町	平館 舟岡
305- I -6	その他	南間沢	南間沢	東津軽郡	外ヶ浜町	平館 間沢
305- I -7	その他	婆沢	婆沢	東津軽郡	外ヶ浜町	平館 鳴川
305- I -8	その他	石崎沢川	石の坂沢	東津軽郡	外ヶ浜町	平館 石崎沢
305- I -9	その他	南宇田沢	宇田沢	東津軽郡	外ヶ浜町	平館 元宇田

溪流番号	溪流名			所在地		
	水系名	河川名	溪流名	郡・市名	町村名	字名
306-I-1	その他	桃ヶ丘沢	桃ヶ丘沢	東津軽郡	外ヶ浜町	三厩 桃ヶ丘
306-I-2	その他	北桃ヶ丘沢	北桃ヶ丘沢	東津軽郡	外ヶ浜町	三厩 桃ヶ丘
306-I-3	その他	北三厩沢	北三厩沢	東津軽郡	外ヶ浜町	三厩 本町
306-I-4	その他	中浜川	中浜川	東津軽郡	外ヶ浜町	三厩 中浜
306-I-5	その他	六条間沢	六条間沢	東津軽郡	外ヶ浜町	三厩 六条間
306-I-6	その他	四枚橋沢	四枚橋沢	東津軽郡	外ヶ浜町	三厩 四枚橋
306-I-7	その他	南釜野沢	南釜野沢	東津軽郡	外ヶ浜町	三厩 釜野沢
306-I-8	その他	下釜野沢	下釜野沢	東津軽郡	外ヶ浜町	三厩 釜野沢
306-I-9	その他	北上鉄沢	北上鉄沢	東津軽郡	外ヶ浜町	三厩 上宇鉄
306-I-10	その他	鑄泊川	南鑄泊沢	東津軽郡	外ヶ浜町	三厩 鑄泊
306-I-11	その他	梨ノ木間沢	梨ノ木間沢	東津軽郡	外ヶ浜町	三厩 梨ノ木間
306-I-12	その他	尻神沢	尻神沢	東津軽郡	外ヶ浜町	三厩 尻神
306-I-13	その他	鳴神沢	鳴神右沢	東津軽郡	外ヶ浜町	三厩 鳴神
306-I-14	その他	鳴神沢	鳴神沢	東津軽郡	外ヶ浜町	三厩 鳴神
306-I-15	その他	栴槲沢	栴槲沢	東津軽郡	外ヶ浜町	三厩 栴槲
306-I-16	その他	栴槲沢	栴槲沢	東津軽郡	外ヶ浜町	三厩 栴槲
306-I-17	その他	栴槲沢	栴槲沢	東津軽郡	外ヶ浜町	三厩 栴槲
306-I-18	その他	鎧島沢	鎧島沢	東津軽郡	外ヶ浜町	三厩 鎧島
306-I-19	その他	鎧島沢	鎧島右沢	東津軽郡	外ヶ浜町	三厩 鎧島
306-I-20	その他	龍浜沢	龍浜沢	東津軽郡	外ヶ浜町	三厩 龍浜
306-I-21	その他	龍浜沢	龍浜左沢	東津軽郡	外ヶ浜町	三厩 龍浜
		外ヶ浜町	小計		38溪流	
202-I-1	岩木川	平川	外の沢	弘前市		村元
202-I-2	岩木川	平川	東大沢	弘前市		村元
202-I-3	岩木川	平川	中大沢	弘前市		山元
202-I-4	岩木川	平川	久渡寺沢	弘前市		山元
202-I-5	岩木川	平川	羽黒沢	弘前市		山元
202-I-6	岩木川	平川	北羽黒沢	弘前市		大字坂元字山下
202-I-7	岩木川	平川	北久渡寺南沢	弘前市		山下
202-I-8	岩木川	平川	北久渡寺沢	弘前市		山越
202-I-9	岩木川	岩木川	堰口沢	弘前市		西田
202-I-10	岩木川	岩木川	北八幡沢	弘前市		沢辺
341-I-1	岩木川	大秋川	湯ノ沢	弘前市		湯の沢
341-I-2	岩木川	大秋川	戸上沢	弘前市		裾野
341-I-3	岩木川	大秋川	柴柄沢川	弘前市		裾野
341-I-4	岩木川	大秋川	平沢川	弘前市		裾野
341-I-5	岩木川	大秋川	滝ノ沢	弘前市		小松野
341-I-6	岩木川	蔵助沢川	石切沢	弘前市		高田
341-I-7	岩木川	蔵助川	百沢	弘前市		高田
341-I-8	岩木川	蔵助沢川	蔵助沢	弘前市		田川
341-I-9	岩木川	蔵助川	頭無沢	弘前市		獅子沢
341-I-10	岩木川	後長根川	後長根沢	弘前市		上黒沢
341-I-11	中村川	黒沢	枯木平沢	弘前市		上黒沢
341-I-12	中村川	黒沢	東常盤野沢	弘前市		上黒沢
341-I-13	中村川	黒沢	常盤野沢	弘前市		上黒沢
341-I-14	中村川	黒沢	西常盤野沢	弘前市		裾野
342-I-1	岩木川	相馬川	五所沢	弘前市		川袋
342-I-2	岩木川	相馬川	東水木在家沢	弘前市		桜井
342-I-3	岩木川	相馬川	西水木在家沢	弘前市		桜井
342-I-4	岩木川	相馬川	藍内沢	弘前市		関ヶ平
342-I-5	岩木川	作沢川	嶋ヶ沢	弘前市		山田
342-I-6	岩木川	作沢川	竜ヶ平沢	弘前市		山田
342-I-7	岩木川	作沢川	沢田沢	弘前市		園村
342-I-8	岩木川	相馬川	坂市沢	弘前市		坂市沢
342-I-9	岩木川	相馬川	紙漉沢	弘前市		山越
342-I-10	岩木川	相馬川	堰根沢	弘前市		大字紙漉沢字堰根
		弘前市	小計		34溪流	
204-I-1	岩木川	十川	竹鼻沢	黒石市		川岸
204-I-2	岩木川	十川	上高館沢	黒石市		村里
204-I-3	岩木川	十川	上三島沢	黒石市		宮元
204-I-4	岩木川	十川	下三島沢	黒石市		大野七番

溪流番号	溪流名			所在地		
	水系名	河川名	溪流名	郡・市名	町村名	字名
204-I-5	岩木川	十川	下尾坂沢	黒石市		山元
204-I-6	岩木川	十川	上十川沢	黒石市		村下平
204-I-7	岩木川	浅瀬石川	花巻沢	黒石市		菴森
204-I-8	岩木川	中野川	下森谷沢	黒石市		菴森下
204-I-9	岩木川	中野川	西森谷沢	黒石市		大字大川原字宮下
204-I-10	岩木川	浅瀬石川	上山形沢	黒石市		板留字長坂下
204-I-11	岩木川	浅瀬石川	下山形沢	黒石市		大字板留字杉ノ沢
204-I-12	岩木川	浅瀬石川	田代沢	黒石市		青荷沢
204-I-13	岩木川	青荷川	東青荷沢	黒石市		上野
204-I-14	岩木川	浅瀬石川	毛内袋沢	黒石市		北原六番
		黒石市	小計		14溪流	
365-I-1	岩木川	浅瀬石川	葛川沢	平川市		葛川出口
365-I-2	岩木川	浅瀬石川	葛川西口沢	平川市		田ノ沢口
365-I-3	岩木川	浅瀬石川	一本木沢	平川市		一本木平
365-I-4	岩木川	浅瀬石川	平六沢	平川市		砂小沢
365-I-5	岩木川	浅瀬石川	木賊森沢	平川市		平六沢上
365-I-6	岩木川	浅瀬石川	大木平沢	平川市		温川沢
365-I-7	岩木川	浅瀬石川	井戸沢	平川市		上井戸
365-I-8	岩木川	浅瀬石川	井戸沢	平川市		上井戸
365-I-9	岩木川	摺毛沢	摺毛西沢	平川市		誉田邸
365-I-10	岩木川	切明川	東切明沢	平川市		坂本
365-I-11	岩木川	切明川	切明沢	平川市		坂本
365-I-12	岩木川	切明川	蛭沢	平川市		蛭沢
365-I-13	岩木川	浅瀬石川	虹の湖温泉沢	平川市		山下
365-I-14	岩木川	小国川	中小国沢	平川市		山下
365-I-15	岩木川	小国川	小国温泉沢	平川市		川辺
365-I-16	岩木川	小国川	小国沢	平川市		川辺
365-I-17	岩木川	小国川	上小国沢	平川市		川辺
365-I-18	岩木川	小国川	南小国沢	平川市		川辺
365-I-19	岩木川	小国川	北小国沢	平川市		川辺
365-I-20	岩木川	唐竹川	唐竹沢	平川市		堀合
365-I-21	岩木川	唐竹川	芦毛沢	平川市		芦毛沢
365-I-22	岩木川	唐竹川	向川原田沢	平川市		向川原田
368-I-1	岩木川	平川	高森沢	平川市		諏訪平
368-I-2	岩木川	平川	大石沢	平川市		大字碓ヶ関字踏田切
368-I-3	岩木川	津刈川	南久吉沢	平川市		藪ヶ平
368-I-4	岩木川	津刈川	久吉沢	平川市		藪ヶ平
368-I-5	岩木川	津刈川	大平沢	平川市		二ノ渡
368-I-6	岩木川	津刈川	津刈温泉沢	平川市		二ノ渡
368-I-7	岩木川	津刈川	船岡沢	平川市		二ノ渡
368-I-8	岩木川	津刈川	西船岡沢	平川市		二ノ渡
368-I-9	岩木川	遠部沢	古遠部沢	平川市		西碓ヶ関山
368-I-10	岩木川	遠部沢	坂梨沢	平川市		西碓ヶ関山
368-I-11	岩木川	湯ノ沢	かまやち沢	平川市		西碓ヶ関山
368-I-12	岩木川	湯ノ沢	南湯ノ沢	平川市		西碓ヶ関山
368-I-13	岩木川	湯ノ沢	湯ノ沢	平川市		西碓ヶ関山
368-I-14	岩木川	湯ノ沢	湯の沢温泉沢	平川市		西碓ヶ関山
368-I-15	岩木川	湯ノ沢	北湯ノ沢	平川市		西碓ヶ関山
368-I-16	岩木川	湯ノ沢	中湯ノ沢	平川市		西碓ヶ関山
368-I-17	岩木川	平川	津軽湯の沢	平川市		折橋
368-I-18	岩木川	平川	中碓ヶ関沢	平川市		碓ヶ関
		平川市	小計		40溪流	
343-I-1	岩木川	岩木川	長面沢	中津軽郡	西目屋村	山科
343-I-2	岩木川	岩木川	小高森沢	中津軽郡	西目屋村	山科
343-I-3	岩木川	岩木川	岩谷沢	中津軽郡	西目屋村	山科
343-I-4	岩木川	岩木川	馬の背沢	中津軽郡	西目屋村	萩原
343-I-5	岩木川	岩木川	西居森平沢	中津軽郡	西目屋村	寒沢
343-I-6	岩木川	岩木川	居森平沢	中津軽郡	西目屋村	寒沢
343-I-7	岩木川	岩木川	芦沢	中津軽郡	西目屋村	芦沢
343-I-8	岩木川	岩木川	川原平西沢	中津軽郡	西目屋村	宮元
343-I-9	岩木川	岩木川	藤川	中津軽郡	西目屋村	瀬ノ上

溪流番号	溪流名			所在地		
	水系名	河川名	溪流名	郡・市名	町村名	字名
343-I-10	岩木川	岩木川	森沢川	中津軽郡	西目屋村	稲葉
343-I-11	岩木川	岩木川	杉ヶ沢	中津軽郡	西目屋村	平岡
343-I-12	岩木川	岩木川	東杉ヶ沢	中津軽郡	西目屋村	平岡
343-I-13	岩木川	大秋川	白沢	中津軽郡	西目屋村	沢無平
343-I-14	岩木川	大秋川	中大秋沢	中津軽郡	西目屋村	鶴住
		西目屋村	小計		14溪流	
362-I-1	岩木川	平川	八幡館沢	南津軽郡	大鰐町	八幡館
362-I-2	岩木川	平川	宿川原沢	南津軽郡	大鰐町	川崎
362-I-3	岩木川	平川	蔵館沢	南津軽郡	大鰐町	宮本
362-I-4	岩木川	平川	南大鰐沢	南津軽郡	大鰐町	戸井頭
362-I-5	岩木川	平川	北大鰐沢	南津軽郡	大鰐町	村井
362-I-6	岩木川	平川	西唐午沢	南津軽郡	大鰐町	杉ノ木
362-I-7	岩木川	平川	大高森沢	南津軽郡	大鰐町	野尻
362-I-8	岩木川	平川	稗田沢	南津軽郡	大鰐町	湯野川原
362-I-9	岩木川	平川	茶臼沢	南津軽郡	大鰐町	南無阿弥沢
362-I-10	岩木川	平川	南無阿弥沢	南津軽郡	大鰐町	南無阿弥沢
362-I-11	岩木川	平川	夏沢	南津軽郡	大鰐町	夏沢
362-I-12	岩木川	虹貝川	北新田沢	南津軽郡	大鰐町	大碓沢
362-I-13	岩木川	虹貝川	南島田沢	南津軽郡	大鰐町	大碓沢
362-I-14	岩木川	虹貝川	ゾベコ沢	南津軽郡	大鰐町	ゾベコ沢
362-I-15	岩木川	虹貝川	後ヶ沢	南津軽郡	大鰐町	後ヶ沢
362-I-16	岩木川	虹貝川	戸屋森沢	南津軽郡	大鰐町	小金沢
362-I-17	岩木川	虹貝川	三軒新沢	南津軽郡	大鰐町	虹貝字大熊沢
362-I-18	岩木川	虹貝川	南虹貝沢	南津軽郡	大鰐町	大熊沢
362-I-19	岩木川	虹貝川	後沢	南津軽郡	大鰐町	虹貝字大熊沢
362-I-20	岩木川	虹貝川	虹貝新田沢	南津軽郡	大鰐町	中熊沢
362-I-21	岩木川	虹貝川	あしや沢	南津軽郡	大鰐町	中熊沢
362-I-22	岩木川	三ツ目内川	南高野新田沢	南津軽郡	大鰐町	高野新田
362-I-23	岩木川	三ツ目内川	楢沢	南津軽郡	大鰐町	高野新田
362-I-24	岩木川	三ツ目内川	小楢沢	南津軽郡	大鰐町	高野新田
362-I-25	岩木川	折紙川	沢田八幡沢	南津軽郡	大鰐町	沢田
362-I-26	岩木川	三ツ目内川	目屋沢	南津軽郡	大鰐町	花岡
362-I-27	岩木川	三ツ目内川	貴船沢	南津軽郡	大鰐町	小谷
		大鰐町	小計		27溪流	
203-I-001	新井田川	松館川	古里沢	八戸市		松館
203-I-002	新井田川	松館川	第1奥沢	八戸市		松館
203-I-003	新井田川	松館川	第2奥沢	八戸市		松館
203-I-004	新井田川	新井田川	館前沢	八戸市		是川
203-I-005	馬淵川	馬淵川	櫛引沢	八戸市		櫛引
203-I-006	馬淵川	馬淵川	高岩沢	八戸市		上野
203-I-007	馬淵川	馬淵川	平沢	八戸市		上野
203-I-008	馬淵川	馬淵川	大明神沢	八戸市		櫛引
203-I-009	馬淵川	馬淵川	第1荒猪沢	八戸市		櫛引
203-I-010	馬淵川	馬淵川	第2荒猪沢	八戸市		櫛引
203-I-011	馬淵川	浅水川	第1鷹ノ巣沢	八戸市		櫛引
203-I-012	馬淵川	浅水川	前平沢	八戸市		豊崎町
203-I-013	馬淵川	浅水川	上七崎沢	八戸市		豊崎町
203-I-014	馬淵川	浅水川	桜沢	八戸市		豊崎町
203-I-015	馬淵川	浅水川	池田沢	八戸市		豊崎町
448-I-001	新井田川	新井田川	沢代沢	八戸市		南郷区島守
448-I-002	新井田川	新井田川	石橋沢	八戸市		南郷区島守
448-I-003	新井田川	新井田川	且平沢	八戸市		南郷区島守
448-I-004	新井田川	古里川	若宮沢	八戸市		南郷区島守
448-I-005	新井田川	新井田川	高山沢	八戸市		南郷区島守
448-I-006	新井田川	新井田川	天魔沢	八戸市		南郷区島守
448-I-007	新井田川	新井田川	下江花沢	八戸市		南郷区島守
448-I-008	新井田川	新井田川	高清水沢	八戸市		南郷区島守
448-I-009	新井田川	新井田川	巻沢	八戸市		南郷区島守
448-I-010	新井田川	頃巻川	下家前沢	八戸市		南郷区中野
448-I-011	新井田川	頃巻川	下頃巻沢	八戸市		南郷区頃巻沢
		八戸市	小計		26溪流	

溪流番号	溪流名			所在地		
	水系名	河川名	溪流名	郡・市名	町村名	字名
441-I-001	馬淵川	馬淵川	上野沢	三戸郡	三戸町	泉山
441-I-002	馬淵川	馬淵川	泉山沢	三戸郡	三戸町	泉山
441-I-003	馬淵川	馬淵川	遠藤沢	三戸郡	三戸町	梅内
441-I-004	馬淵川	熊原川	第1大反り沢	三戸郡	三戸町	梅内
441-I-005	馬淵川	熊原川	柳沢	三戸郡	三戸町	斗内
441-I-006	馬淵川	熊原川	第1森ノ上沢	三戸郡	三戸町	斗内
441-I-007	馬淵川	熊原川	第2森ノ上沢	三戸郡	三戸町	斗内
441-I-008	馬淵川	熊原川	第1森ノ脇沢	三戸郡	三戸町	斗内
441-I-009	馬淵川	熊原川	第2森ノ脇沢	三戸郡	三戸町	斗内
441-I-010	馬淵川	熊原川	第3森ノ脇沢	三戸郡	三戸町	斗内
441-I-011	馬淵川	熊原川	第4森ノ脇沢	三戸郡	三戸町	斗内
441-I-012	馬淵川	熊原川	第1寺牛沢	三戸郡	三戸町	斗内
441-I-013	馬淵川	熊原川	第2寺牛沢	三戸郡	三戸町	斗内
441-I-014	馬淵川	熊原川	境沢	三戸郡	三戸町	豊川
441-I-015	馬淵川	熊原川	第1東張渡沢	三戸郡	三戸町	川守田
441-I-016	馬淵川	熊原川	第2東張渡沢	三戸郡	三戸町	川守田
441-I-017	馬淵川	熊原川	第1菖蒲沢	三戸郡	三戸町	川守田
441-I-018	馬淵川	熊原川	第2菖蒲沢	三戸郡	三戸町	川守田
441-I-019	馬淵川	猿辺川	宇藤坂沢	三戸郡	三戸町	川守田
441-I-020	馬淵川	猿辺川	宇藤沢	三戸郡	三戸町	川守田
441-I-021	馬淵川	猿辺川	籠沢	三戸郡	三戸町	貝守
441-I-022	馬淵川	猿辺川	第1村ノ上沢	三戸郡	三戸町	貝守
441-I-023	馬淵川	猿辺川	第2村ノ上沢	三戸郡	三戸町	貝守
441-I-024	馬淵川	猿辺川	下田沢	三戸郡	三戸町	貝守
441-I-025	馬淵川	小猿辺川	馬場平沢	三戸郡	三戸町	蛇沼
441-I-026	馬淵川	小猿辺川	桐木沢	三戸郡	三戸町	蛇沼
		三戸町	小計		26溪流	
442-I-001	馬淵川	浅水川	平畑沢	三戸郡	五戸町	浅水
442-I-002	馬淵川	浅水川	北向沢	三戸郡	五戸町	浅水
442-I-003	馬淵川	浅水川	雨沼沢	三戸郡	五戸町	手倉橋
442-I-004	馬淵川	浅水川	内山沢	三戸郡	五戸町	手倉橋
442-I-005	馬淵川	浅水川	天狗沢	三戸郡	五戸町	手倉橋
442-I-006	馬淵川	浅水川	北手倉橋沢	三戸郡	五戸町	手倉橋
442-I-007	馬淵川	浅水川	蒼前沢	三戸郡	五戸町	浅水
442-I-008	馬淵川	浅水川	上豊川沢	三戸郡	五戸町	浅水
442-I-009	馬淵川	浅水川	狐久保沢	三戸郡	五戸町	浅水
442-I-010	馬淵川	浅水川	志戸岸沢	三戸郡	五戸町	豊間内
442-I-011	五戸川	五戸川	第1銀杏木沢	三戸郡	五戸町	白山
449-I-001	五戸川	五戸川	沼沢	三戸郡	五戸町	倉石 又重
449-I-002	五戸川	五戸川	榎ノ木沢	三戸郡	五戸町	倉石 又重
449-I-003	五戸川	五戸川	冬沼沢	三戸郡	五戸町	倉石 又重
449-I-004	五戸川	五戸川	沢内沢	三戸郡	五戸町	倉石 又重
449-I-005	五戸川	五戸川	長坂沢	三戸郡	五戸町	倉石 又重
449-I-006	五戸川	五戸川	上川原沢	三戸郡	五戸町	倉石 又重
449-I-007	五戸川	五戸川	外狐久保沢	三戸郡	五戸町	倉石 又重
		五戸町	小計		18溪流	
443-I-001	馬淵川	熊原川	舞手沢	三戸郡	田子町	田子
443-I-002	馬淵川	熊原川	東飯豊沢	三戸郡	田子町	原
443-I-003	馬淵川	熊原川	梨木沢	三戸郡	田子町	原
443-I-004	馬淵川	杉倉川	第一北遠瀬沢	三戸郡	田子町	遠瀬
443-I-005	馬淵川	杉倉川	第二北遠瀬沢	三戸郡	田子町	遠瀬
443-I-006	馬淵川	熊原川	第一関沢	三戸郡	田子町	関
443-I-007	馬淵川	熊原川	第二関沢	三戸郡	田子町	関
443-I-008	馬淵川	熊原川	第一山口沢	三戸郡	田子町	山口
443-I-009	馬淵川	熊原川	八幡平沢	三戸郡	田子町	山口
443-I-010	馬淵川	熊原川	道前沢	三戸郡	田子町	山口
443-I-011	馬淵川	熊原川	第一茂市沢	三戸郡	田子町	茂市
443-I-012	馬淵川	熊原川	北佐羽内沢	三戸郡	田子町	原
443-I-013	馬淵川	熊原川	原沢	三戸郡	田子町	原
443-I-014	馬淵川	相米川	矢田郎平沢	三戸郡	田子町	田子
443-I-015	馬淵川	相米川	明土平沢	三戸郡	田子町	相米

溪流番号	溪流名			所在地		
	水系名	河川名	溪流名	郡・市名	町村名	字名
443-I-016	馬淵川	相米川	内の沢	三戸郡	田子町	相米
443-I-017	馬淵川	相米川	木和田平沢	三戸郡	田子町	相米
443-I-018	馬淵川	相米川	上相米沢	三戸郡	田子町	相米
443-I-019	馬淵川	種子川	川向沢	三戸郡	田子町	田子
		田子町	小計		19溪流	
444-I-001	馬淵川	如来堂川	上野場沢	三戸郡	南部町	下名久井
444-I-002	馬淵川	如来堂川	中沢田沢	三戸郡	南部町	鳥舌内
444-I-003	馬淵川	如来堂川	上沢田沢	三戸郡	南部町	鳥舌内
444-I-004	馬淵川	如来堂川	明神沢	三戸郡	南部町	鳥舌内
444-I-005	馬淵川	如来堂川	鱈沢	三戸郡	南部町	鳥谷
444-I-006	馬淵川	如来堂川	天摩平沢	三戸郡	南部町	鳥谷
444-I-007	馬淵川	如来堂川	鹿倉沢	三戸郡	南部町	鳥谷
444-I-008	馬淵川	如来堂川	石沢	三戸郡	南部町	鳥谷
444-I-009	馬淵川	如来堂川	第1日向山沢	三戸郡	南部町	鳥舌内
444-I-010	馬淵川	如来堂川	第2日向山沢	三戸郡	南部町	鳥舌内
444-I-011	馬淵川	如来堂川	段ノ沢	三戸郡	南部町	鳥舌内
444-I-012	馬淵川	如来堂川	中山沢	三戸郡	南部町	鳥舌内
444-I-013	馬淵川	如来堂川	栗ノ木沢	三戸郡	南部町	鳥舌内
444-I-014	馬淵川	如来堂川	水上沢	三戸郡	南部町	鳥舌内
444-I-015	馬淵川	如来堂川	法光寺沢	三戸郡	南部町	法光寺
444-I-016	馬淵川	馬淵川	宮野沢	三戸郡	南部町	高瀬
444-I-017	馬淵川	馬淵川	高瀬沢	三戸郡	南部町	高瀬
444-I-018	馬淵川	馬淵川	虎渡沢	三戸郡	南部町	虎渡
444-I-019	馬淵川	劍吉川	北ノ沢	三戸郡	南部町	劍吉
444-I-020	馬淵川	劍吉川	東伊勢沢	三戸郡	南部町	劍吉
444-I-021	馬淵川	馬淵川	大久保沢	三戸郡	南部町	斗賀
444-I-022	馬淵川	馬淵川	加賀沢	三戸郡	南部町	斗賀
444-I-023	馬淵川	馬淵川	蒼前沢	三戸郡	南部町	斗賀
444-I-024	馬淵川	馬淵川	上斗賀沢	三戸郡	南部町	斗賀
445-I-001	馬淵川	馬淵川	赤石沢	三戸郡	南部町	赤石
445-I-002	馬淵川	馬淵川	恵光院沢	三戸郡	南部町	大向
445-I-003	馬淵川	猿辺川	二又沢	三戸郡	南部町	小向
445-I-004	馬淵川	猿辺川	小向沢	三戸郡	南部町	小向
445-I-005	馬淵川	猿辺川	正寿寺沢	三戸郡	南部町	小向
445-I-006	馬淵川	馬淵川	北沢	三戸郡	南部町	沖田面
445-I-007	馬淵川	馬淵川	北古館沢	三戸郡	南部町	沖田面
445-I-008	馬淵川	馬淵川	玉掛沢	三戸郡	南部町	玉掛
447-I-001	馬淵川	馬淵川	赤坂脇沢	三戸郡	南部町	福田
447-I-002	馬淵川	馬淵川	板橋沢	三戸郡	南部町	福田
447-I-003	馬淵川	馬淵川	堀切沢	三戸郡	南部町	福田
447-I-004	馬淵川	馬淵川	片岸沢	三戸郡	南部町	片岸
447-I-005	馬淵川	馬淵川	観音平沢	三戸郡	南部町	苦米地
447-I-006	馬淵川	馬淵川	第1小松沢	三戸郡	南部町	小泉
447-I-007	馬淵川	馬淵川	御獄沢	三戸郡	南部町	苦米地
447-I-008	馬淵川	馬淵川	第2小松沢	三戸郡	南部町	苦米地
		南部町	小計		40溪流	
446-I-001	新井田川	松館川	向沢	三戸郡	階上町	金山沢
446-I-002	新井田川	松館川	根岸沢	三戸郡	階上町	晴山沢
446-I-003	新井田川	松館川	中屋敷沢	三戸郡	階上町	晴山沢
446-I-004	新井田川	松館川	下田代沢	三戸郡	階上町	田代
446-I-005	新井田川	松館川	小松倉沢	三戸郡	階上町	金山沢
446-I-006	新井田川	松館川	第1ひなた沢	三戸郡	階上町	金山沢
446-I-007	新井田川	松館川	第2ひなた沢	三戸郡	階上町	金山沢
		階上町	小計		7溪流	
450-I-001	馬淵川	浅水川	温泉沢	三戸郡	新郷村	西越
450-I-002	馬淵川	浅水川	野沢	三戸郡	新郷村	西越
450-I-003	馬淵川	浅水川	西越沢	三戸郡	新郷村	西越
450-I-004	五戸川	五戸川	金ヶ沢	三戸郡	新郷村	戸来
450-I-005	五戸川	五戸川	西沢口沢	三戸郡	新郷村	戸来
450-I-006	五戸川	五戸川	枳棚上沢	三戸郡	新郷村	戸来
450-I-007	五戸川	五戸川	上枳棚沢	三戸郡	新郷村	戸来

溪流番号	溪流名			所在地		
	水系名	河川名	溪流名	郡・市名	町村名	字名
450-I-008	五戸川	五戸川	小坂ノ上沢	三戸郡	新郷村	戸来
450-I-009	五戸川	三川目川	女ヶ崎沢	三戸郡	新郷村	戸来
450-I-010	五戸川	三川目川	川台沢	三戸郡	新郷村	戸来
450-I-011	五戸川	三川目川	第1扇ノ沢	三戸郡	新郷村	戸来
450-I-012	五戸川	三川目川	第2扇ノ沢	三戸郡	新郷村	戸来
450-I-013	五戸川	三川目川	鹿田山ノ下沢	三戸郡	新郷村	戸来
450-I-014	五戸川	三川目川	鹿田沢	三戸郡	新郷村	戸来
		新郷村	小計		14溪流	
205-I-1	岩木川	共栄沢	共栄沢	五所川原市		上熊石
205-I-2	岩木川	旧十川	前田沢	五所川原市		前田
382-I-1	岩木川	落しの沢	落しの沢	五所川原市		金木町芦野
		五所川原市	小計		3溪流	
383-I-1	岩木川	薄市川	花持沢	北津軽郡	中泊町	玉清水
383-I-2	岩木川	鳥谷川	下高根沢	北津軽郡	中泊町	小金石
383-I-3	岩木川	鳥谷川	北尾別沢	北津軽郡	中泊町	小金石
383-I-4	岩木川	尾別川	東尾別沢	北津軽郡	中泊町	小谷
383-I-5	岩木川	中里川	亀山沢	北津軽郡	中泊町	亀山
386-I-1	その他	ダイコウ沢	ダイコウ沢	北津軽郡	中泊町	小泊 青岩
386-I-2	その他	砂山沢	北砂山沢	北津軽郡	中泊町	小泊 砂山
386-I-3	その他	砂山沢	砂山沢	北津軽郡	中泊町	小泊 砂山
386-I-4	小泊川	小泊川	桧木沢	北津軽郡	中泊町	小泊 砂山
386-I-5	小泊川	小泊川	大菴沢	北津軽郡	中泊町	小泊 朝間
386-I-6	その他	鮫貝沢	鮫貝沢	北津軽郡	中泊町	小泊 鮫貝
386-I-7	その他	鮫貝沢	鮫貝沢3	北津軽郡	中泊町	小泊 鮫貝
386-I-8	その他	鮫貝沢	鮫貝沢4	北津軽郡	中泊町	小泊 鮫貝
386-I-9	その他	坊主沢	坊主沢	北津軽郡	中泊町	小泊 水澗
386-I-10	その他	大山長根沢	大山長根沢	北津軽郡	中泊町	小泊 坊主沢
386-I-11	その他	嗽沢	嗽沢	北津軽郡	中泊町	小泊 大山長根
386-I-12	その他	尾崎道沢	尾崎道沢	北津軽郡	中泊町	小泊 尾崎道
386-I-13	その他	西下前沢	西下前沢	北津軽郡	中泊町	小泊 下前
386-I-14	その他	中間沢	中間沢	北津軽郡	中泊町	小泊 下前
386-I-15	その他	白倉沢	白倉沢	北津軽郡	中泊町	小泊 下前
386-I-16	その他	東下前沢	東下前沢	北津軽郡	中泊町	小泊 下前
386-I-17	その他	折戸沢	折戸沢	北津軽郡	中泊町	小泊 折戸
386-I-18	その他	折戸沢2	折戸沢2	北津軽郡	中泊町	小泊 折戸
386-I-19	その他	雄乃湯沢	雄乃湯沢	北津軽郡	中泊町	小泊 折戸
		中泊町	小計		24溪流	
206-I-1	奥入瀬川	後藤川	中赤伏沢	十和田市		赤伏
206-I-2	奥入瀬川	後藤川	東赤伏沢	十和田市		赤伏
206-I-3	奥入瀬川	後藤川	西中渡沢	十和田市		中渡
206-I-4	奥入瀬川	後藤川	中渡沢	十和田市		中渡
206-I-5	奥入瀬川	後藤川	東中渡沢	十和田市		中渡
206-I-6	奥入瀬川	熊ノ沢川	中村沢	十和田市		大川原
206-I-7	奥入瀬川	熊ノ沢川	西深持沢	十和田市		柏木
206-I-8	奥入瀬川	熊ノ沢川	東深持沢	十和田市		柏木
206-I-9	奥入瀬川	熊ノ沢川	南熊ノ沢	十和田市		梅家ノ下
404-I-1	奥入瀬川	片瀨川	上川目沢	十和田市		上通
404-I-2	奥入瀬川	奥入瀬川	東焼山沢	十和田市		栃久保
404-I-3	奥入瀬川	奥入瀬川	焼山沢	十和田市		焼山
404-I-4	奥入瀬川	奥入瀬川	南焼山沢	十和田市		焼山
404-I-5	奥入瀬川	奥入瀬川	北宇樽部沢	十和田市		十和田
404-I-6	奥入瀬川	奥入瀬川	中宇樽部沢	十和田市		十和田
404-I-7	奥入瀬川	奥入瀬川	東湖北沢	十和田市		十和田
404-I-8	奥入瀬川	奥入瀬川	東湖南沢	十和田市		十和田
404-I-9	奥入瀬川	奥入瀬川	休屋沢	十和田市		十和田
404-I-10	奥入瀬川	奥入瀬川	北子ノ口沢	十和田市		十和田
404-I-11	奥入瀬川	奥入瀬川	子ノ口沢	十和田市		十和田
404-I-12	奥入瀬川	奥入瀬川	西焼山沢	十和田市		焼山
404-I-13	奥入瀬川	猿倉沢	猿倉南沢	十和田市		猿倉温泉
404-I-14	奥入瀬川	湯尻川	谷地沢	十和田市		谷地温泉
404-I-15	奥入瀬川	奥入瀬川	上十和田沢	十和田市		焼山

溪流番号	溪流名			所在地		
	水系名	河川名	溪流名	郡・市名	町村名	字名
404-I-16	奥入瀬川	奥入瀬川	中十和田沢	十和田市		焼山
404-I-17	奥入瀬川	奥入瀬川	下十和田沢	十和田市		焼山
404-I-18	奥入瀬川	奥入瀬川	上焼山温泉沢	十和田市		焼山
404-I-19	奥入瀬川	奥入瀬川	下焼山温泉沢	十和田市		焼山
404-I-20	奥入瀬川	奥入瀬川	東十和田沢	十和田市		焼山
404-I-21	奥入瀬川	奥入瀬川	焼山団地沢	十和田市		焼山
404-I-22	奥入瀬川	奥入瀬川	百目木沢	十和田市		川端
404-I-23	奥入瀬川	中里川	西山屋沢	十和田市		鳥谷附
404-I-24	奥入瀬川	中里川	下山屋沢	十和田市		山屋
404-I-25	奥入瀬川	中里川	東山屋沢	十和田市		山屋
404-I-26	奥入瀬川	中里川	中里沢	十和田市		中里
404-I-27	奥入瀬川	奥入瀬川	東中里沢	十和田市		中里
404-I-28	奥入瀬川	熊ノ沢川	蓬畑沢	十和田市		蓬畑
		十和田市	小計		37溪流	
401-I-1	その他	中袋沢	中袋沢	上北郡	野辺地町	下坂
401-I-2	その他	上袋沢	上袋沢	上北郡	野辺地町	赤坂
401-I-3	野辺地川	野辺地川	下田沢	上北郡	野辺地町	船橋
401-I-4	野辺地川	野辺地川	坊ノ塚沢	上北郡	野辺地町	船橋
401-I-5	その他	土場川	野辺地沢	上北郡	野辺地町	地続山
401-I-6	その他	土場川	馬門温泉南沢	上北郡	野辺地町	湯沢
401-I-7	その他	土場川	馬門温泉北沢	上北郡	野辺地町	湯沢
		野辺地町	小計		7溪流	
405-I-1	奥入瀬川	奥入瀬川	中堤沢	上北郡	六戸町	長谷
		六戸町	小計		1溪流	
408-I-1	高瀬川	赤川	向旗屋沢	上北郡	東北町	向旗屋
		東北町	小計		1溪流	
411-I-1	その他	石川	石川	上北郡	六ヶ所村	棚沢
411-I-002	その他	南泊沢	南泊沢	上北郡	六ヶ所村	川原
411-I-3	その他	北泊沢	北泊沢	上北郡	六ヶ所村	村ノ内
411-I-4	その他	下六ヶ所沢	下六ヶ所沢	上北郡	六ヶ所村	焼山
411-I-5	その他	中六ヶ所沢	中六ヶ所沢	上北郡	六ヶ所村	焼山
411-I-006	その他	上六ヶ所沢	上六ヶ所沢	上北郡	六ヶ所村	焼山
411-I-7	その他	北六ヶ所沢	北六ヶ所沢	上北郡	六ヶ所村	焼山
411-I-8	その他	押付沢	押付沢	上北郡	六ヶ所村	焼山
		六ヶ所村	小計		8溪流	
208-I-001	正津川	正津川	恐山沢	むつ市		恐山
208-I-002	大荒川	大荒川	大荒川	むつ市		大平町
208-I-003	その他	小荒川	小荒川	むつ市		並川町
208-I-004	その他	小松野川	小松野川	むつ市		大湊新町
208-I-005	その他	近川	近川	むつ市		大湊新町
208-I-006	その他	稲荷川	稲荷川	むつ市		大湊浜町
208-I-007	その他	領毛沢	領毛沢	むつ市		大湊浜町
208-I-008	その他	南領毛沢	南領毛沢	むつ市		大湊浜町
208-I-009	その他	大沢川	大沢川	むつ市		大湊上町
208-I-010	その他	南大湊上町沢	南大湊上町沢	むつ市		大湊上町
208-I-011	その他	藤田川	藤田川	むつ市		川守町
208-I-012	その他	川守川	川守川	むつ市		川守町
208-I-013	その他	吉田川	吉田川	むつ市		川守町
208-I-014	その他	宇田町川	宇田町川	むつ市		宇田町
208-I-015	その他	宇田川	宇田川	むつ市		大湊町
208-I-016	その他	桜木沢	桜木沢	むつ市		桜木町
208-I-017	その他	南桜木沢	南桜木沢	むつ市		桜木町
208-I-018	その他	大近川	大近川	むつ市		桜木町
208-I-019	その他	小近川北沢	小近川北沢	むつ市		桜木町
208-I-020	その他	小近川	小近川	むつ市		桜木町
208-I-021	その他	永下川	袖越沢	むつ市		袖越
421-I-001	川内川	川内川	上安部城沢	むつ市		川内町安部城
421-I-002	川内川	川内川	畑沢	むつ市		川内町畑
421-I-003	川内川	川内川	北畑沢	むつ市		川内町畑
421-I-004	川内川	川内川	北畑二の沢	むつ市		川内町畑
421-I-005	川内川	川内川	於法沢	むつ市		川内町安部城

溪流番号	溪流名			所在地		
	水系名	河川名	溪流名	郡・市名	町村名	字名
421-I-006	川内川	川内川	北下小倉平沢	むつ市		川内町下小倉平沢
421-I-007	川内川	川内川	南下小倉平沢	むつ市		川内町下小倉平沢
421-I-008	その他	東葛沢沢	東葛沢沢	むつ市		川内町葛沢
421-I-009	その他	桧川沢	桧川沢	むつ市		川内町桧川
421-I-010	その他	殿崎川	殿崎川	むつ市		川内町蛸崎
422-I-001	その他	大赤川	大赤川	むつ市		大畑町赤川
422-I-002	その他	小赤川	小赤川	むつ市		大畑町赤川
422-I-003	その他	木野部沢	木野部沢	むつ市		大畑町木野部
422-I-004	その他	三右衛門沢	三右衛門沢	むつ市		大畑町釣屋浜
422-I-005	その他	下狄川	下狄川	むつ市		大畑町二枚橋
422-I-006	大畑川	大畑川	小目名沢	むつ市		大畑町小目名村
422-I-007	大畑川	大畑川	薬研沢	むつ市		大畑町薬研温泉
427-I-001	その他	処分場裏の沢	処分場裏の沢	むつ市		脇野沢
427-I-002	その他	サガレ石崎沢	サガレ石崎沢	むつ市		脇野沢
427-I-003	その他	東脇野沢	東脇野沢	むつ市		脇野沢
427-I-004	その他	脇野沢	脇野沢	むつ市		脇野沢
427-I-005	脇野沢川	脇野沢川	源藤城沢	むつ市		脇野沢 源藤城
427-I-006	その他	新井田沢	新井田沢	むつ市		脇野沢 新井田
427-I-007	その他	寄浪中の沢	寄浪中の沢	むつ市		脇野沢 寄浪
427-I-008	その他	寄浪沢	寄浪沢	むつ市		脇野沢 寄浪
427-I-009	その他	集会所東沢	集会所東沢	むつ市		脇野沢 蛸田
427-I-010	その他	蛸田沢	蛸田沢	むつ市		脇野沢 蛸田
427-I-011	その他	地藏堂沢	地藏堂沢	むつ市		脇野沢 蛸田
427-I-012	その他	畑の沢	畑の沢	むつ市		脇野沢 芋田
427-I-013	その他	芋田沢	芋田沢	むつ市		脇野沢 芋田
427-I-014	その他	九艘泊川	小学校東二の沢	むつ市		脇野沢 九艘泊
427-I-015	その他	九艘泊川	小学校東一の沢	むつ市		脇野沢 九艘泊
427-I-016	その他	九艘泊沢	九艘泊沢	むつ市		脇野沢 九艘泊
427-I-017	その他	九艘泊川	九艘泊北沢	むつ市		脇野沢 九艘泊
427-I-018	その他	九艘泊川	九艘泊西沢	むつ市		脇野沢 九艘泊
427-I-019	その他	貝崎沢	貝崎沢	むつ市		脇野沢 九艘泊
		むつ市	小計		57溪流	
424-I-001	その他	古野牛川西沢	古野牛川西沢	下北郡	東通村	古野牛川
424-I-002	その他	古野牛川東沢	古野牛川東沢	下北郡	東通村	古野牛川
424-I-003	その他	北斐部川	北斐部川	下北郡	東通村	斐部
424-I-004	その他	南岩屋沢	南岩屋沢	下北郡	東通村	岩屋
424-I-005	その他	北岩谷沢	北岩谷沢	下北郡	東通村	岩屋
424-I-006	その他	ケシコ山沢	ケシコ山沢	下北郡	東通村	尻屋
424-I-007	その他	北尻屋沢	北尻屋沢	下北郡	東通村	尻屋
424-I-008	その他	尻屋沢	尻屋沢	下北郡	東通村	尻屋
424-I-009	その他	南尻屋沢	南尻屋沢	下北郡	東通村	尻屋
424-I-010	その他	北尻勞沢	北尻勞沢	下北郡	東通村	尻勞
424-I-011	その他	尻勞沢	尻勞沢	下北郡	東通村	尻勞
424-I-012	その他	小老部川	大平滝沢	下北郡	東通村	老部
424-I-013	その他	老部沢	老部沢	下北郡	東通村	老部
424-I-014	その他	赤平北沢	赤平北沢	下北郡	東通村	白糖
424-I-015	その他	東通村沢	東通村沢	下北郡	東通村	白糖
424-I-016	その他	上白糖沢	上白糖沢	下北郡	東通村	白糖
424-I-017	その他	中白糖沢	中白糖沢	下北郡	東通村	白糖
424-I-018	その他	下白糖沢	下白糖沢	下北郡	東通村	白糖
424-I-019	田名部川	田名部川	鹿橋南沢	下北郡	東通村	鹿橋
424-I-020	田名部川	田名部川	鹿橋沢	下北郡	東通村	鹿橋
		東通村	小計		20溪流	
425-I-001	その他	蛇浦川	蛇浦川	下北郡	風間浦村	蛇浦
425-I-002	易国間川	易国間川	北大川目沢	下北郡	風間浦村	大川目
425-I-003	易国間川	易国間川	南大川目沢	下北郡	風間浦村	大川目
425-I-004	その他	二川沢	二川沢	下北郡	風間浦村	桑畑
425-I-005	その他	釜ノ沢	釜ノ沢	下北郡	風間浦村	二川
425-I-006	その他	街道添沢	街道添沢	下北郡	風間浦村	立石
425-I-007	その他	新湯川	新湯川	下北郡	風間浦村	下風呂
425-I-008	その他	東畑尻川	東畑尻川	下北郡	風間浦村	畑尻
		風間浦村	小計		8溪流	

溪流番号	溪流名			所在地		
	水系名	河川名	溪流名	郡・市名	町村名	字名
426-I-001	その他	牛滝川	牛滝屋敷裏沢	下北郡	佐井村	牛滝
426-I-002	その他	牛滝川	焼場沢	下北郡	佐井村	牛滝川目
426-I-003	その他	牛滝川	牛滝沢	下北郡	佐井村	牛滝
426-I-004	福浦川	釜沢川	福浦沢	下北郡	佐井村	福浦
426-I-005	その他	長後川	長後沢	下北郡	佐井村	長後
426-I-006	その他	下磯谷川	下磯谷川	下北郡	佐井村	磯谷
426-I-007	その他	磯谷川	磯谷川	下北郡	佐井村	磯谷
426-I-008	その他	上磯谷川	上磯谷川	下北郡	佐井村	磯谷
426-I-009	その他	矢越沢	矢越沢	下北郡	佐井村	矢越
426-I-010	大佐井川	大佐井川	八右衛門沢	下北郡	佐井村	川目
426-I-011	大佐井川	大佐井川	大佐井南二の沢	下北郡	佐井村	大佐井
426-I-012	古佐井川	古佐井川	古佐井沢	下北郡	佐井村	古佐井
		佐井村	小計		12溪流	
321-I-001	中村川	中村川	中下沢	西津軽郡	鱒ヶ沢町	下清水崎
321-I-002	中村川	中村川	西除木沢	西津軽郡	鱒ヶ沢町	日ノ下
321-I-003	中村川	中村川	北白沢川	西津軽郡	鱒ヶ沢町	下雲母坂
321-I-004	中村川	中村川	南一本杉沢	西津軽郡	鱒ヶ沢町	鹿子石
321-I-005	中村川	中村川	北滝瀨沢	西津軽郡	鱒ヶ沢町	響滝
321-I-006	中村川	中村川	下小畑沢	西津軽郡	鱒ヶ沢町	深沢
321-I-007	中村川	中村川	中小畑沢	西津軽郡	鱒ヶ沢町	深沢
321-I-008	中村川	中村川	上小畑沢	西津軽郡	鱒ヶ沢町	椈ノ沢
321-I-009	中村川	中村川	南中村沢	西津軽郡	鱒ヶ沢町	中山ノ井
321-I-010	中村川	中村川	北中村沢	西津軽郡	鱒ヶ沢町	中山ノ井
321-I-011	中村川	中村川	中村沢	西津軽郡	鱒ヶ沢町	下山ノ井
321-I-012	その他	寺の沢	寺の沢	西津軽郡	鱒ヶ沢町	七ツ石町
321-I-013	その他	豊受美沢	豊受美沢	西津軽郡	鱒ヶ沢町	淀町
321-I-014	その他	赤石沢	赤石沢	西津軽郡	鱒ヶ沢町	上ノ山
321-I-015	赤石川	赤石川	後口田沢	西津軽郡	鱒ヶ沢町	後口田
321-I-016	赤石川	赤石川	三ヶ沢	西津軽郡	鱒ヶ沢町	菅沼
321-I-017	赤石川	赤石川	八兵沢	西津軽郡	鱒ヶ沢町	然ヶ岳
321-I-018	赤石川	赤石川	カラカ山沢	西津軽郡	鱒ヶ沢町	カラカ山
321-I-019	赤石川	赤石川	脇の沢	西津軽郡	鱒ヶ沢町	上禿
321-I-020	赤石川	赤石川	上一ツ森沢	西津軽郡	鱒ヶ沢町	上禿
321-I-021	赤石川	赤石川	下鬼袋沢	西津軽郡	鱒ヶ沢町	大柳
321-I-022	赤石川	赤石川	上鬼袋沢	西津軽郡	鱒ヶ沢町	大柳
321-I-023	赤石川	赤石川	南金沢町沢	西津軽郡	鱒ヶ沢町	上高根山
321-I-024	赤石川	赤石川	霜坂熊ヶ沢	西津軽郡	鱒ヶ沢町	霜坂熊ヶ沢
		鱒ヶ沢町	小計		24溪流	
323-I-001	大童子川	大童子川	築棒沢	西津軽郡	深浦町	築棒沢
323-I-002	大童子川	大童子川	寺の沢	西津軽郡	深浦町	石動
323-I-003	大童子川	大童子川	南岩坂沢	西津軽郡	深浦町	横塚
323-I-004	大童子川	大童子川	北大童子沢	西津軽郡	深浦町	長谷野
323-I-005	その他	北追立沢	北追立沢	西津軽郡	深浦町	塩見形
323-I-006	その他	トモエ沢	トモエ沢	西津軽郡	深浦町	塩見形
323-I-007	その他	第二榊原沢	第二榊原沢	西津軽郡	深浦町	塩見形
323-I-008	その他	宿合沢	宿合沢	西津軽郡	深浦町	榊原
323-I-009	その他	小沢	小沢	西津軽郡	深浦町	榊原上野
323-I-010	その他	榊原沢	榊原沢	西津軽郡	深浦町	榊原上野
323-I-011	追良瀬川	追良瀬川	大山下沢	西津軽郡	深浦町	初瀬山草分
323-I-012	追良瀬川	追良瀬川	大山中沢	西津軽郡	深浦町	初瀬山上川原
323-I-013	その他	堤沢	堤沢	西津軽郡	深浦町	苗代沢
323-I-014	その他	元城沢	元城沢	西津軽郡	深浦町	元城
323-I-015	その他	北大間沢	北大間沢	西津軽郡	深浦町	下岡崎
323-I-016	その他	南大間沢	南大間沢	西津軽郡	深浦町	下岡崎
323-I-017	その他	船沢川	船沢川	西津軽郡	深浦町	中岡崎
323-I-018	その他	横磯川	横磯川	西津軽郡	深浦町	中岡崎
323-I-019	その他	上岡崎川	上岡崎川	西津軽郡	深浦町	上岡崎
323-I-020	その他	西新井田沢	西新井田沢	西津軽郡	深浦町	船作
323-I-021	その他	東新井田沢	東新井田沢	西津軽郡	深浦町	清滝
323-I-022	その他	ながさの沢	ながさの沢	西津軽郡	深浦町	清滝
325-I-001	その他	吉花沢	吉花沢	西津軽郡	深浦町	吉花

溪流番号	溪流名			所在地		
	水系名	河川名	溪流名	郡・市名	町村名	字名
325-I-002	その他	玉坂川	玉坂川	西津軽郡	深浦町	玉坂
325-I-003	その他	キンスケノサワ	キンスケノサワ	西津軽郡	深浦町	中松神
325-I-004	その他	合葉川	合葉川	西津軽郡	深浦町	上松神
325-I-005	その他	松神沢	松神沢	西津軽郡	深浦町	上松神
325-I-006	その他	笥沢2	笥沢2	西津軽郡	深浦町	笥
		深浦町	小計		28溪流	
	土石流危険溪流 I		合計		645溪流	

土石流危険溪流Ⅱ

溪流番号	溪 流 名			所 在 地		
	水系名	河川名	溪流名	郡・市名	町村名	字名
201-II-1	その他	浅虫温泉沢	浅虫温泉沢	青森市		蟹谷
201-II-2	その他	浅虫温泉沢	浅虫温泉沢	青森市		蟹谷
201-II-3	その他	西山下沢	西山下沢	青森市		山下
201-II-4	野内川	野内川	住吉沢	青森市		住吉
201-II-5	堤川	入内川	入内沢	青森市		駒田
201-II-6	新城川	新城川	北早稲田沢	青森市		早稲田
201-II-7	新城川	新城川	南早稲田沢	青森市		早稲田
201-II-8	新城川	新城川	川合沢	青森市		川合
364-II-1	岩木川	大釈迦川	北西山沢	青森市		浪岡大字山元
364-II-2	岩木川	大釈迦川	上十和田神沢	青森市		浪岡大字野尻
364-II-3	岩木川	大釈迦川	大釈迦沢	青森市		浪岡大字山本
364-II-4	岩木川	大釈迦川	下大釈迦沢	青森市		浪岡大字前田
364-II-5	岩木川	大釈迦川	下北大釈迦沢	青森市		浪岡大字山田
364-II-6	岩木川	十川	南王余魚沢	青森市		浪岡大字北村元
364-II-7	岩木川	本郷川	上湯ノ沢	青森市		浪岡大字湯ノ沢
		青森市	小計		15溪流	
301-II-1	その他	堀差川	助平井沢	東津軽郡	平内町	助平井
301-II-2	小湊川	小湊川	観音沢	東津軽郡	平内町	山館
301-II-3	小湊川	小湊川	北観音沢	東津軽郡	平内町	山館
301-II-4	小湊川	盛田川	西家ノ下沢	東津軽郡	平内町	家ノ下
301-II-5	小湊川	盛田川	中野大石平沢	東津軽郡	平内町	家ノ下
301-II-6	その他	東立石子沢	東立石子沢	東津軽郡	平内町	立石子
301-II-7	その他	長沢川	野内畑沢	東津軽郡	平内町	立石子
301-II-8	その他	田沢	田沢	東津軽郡	平内町	小館
301-II-9	その他	南椿山沢	南椿山沢	東津軽郡	平内町	小館
301-II-10	その他	椿山沢	椿山沢	東津軽郡	平内町	椿山
301-II-11	その他	横峰沢	横峰沢	東津軽郡	平内町	椿山
301-II-12	その他	西茂浦沢	西茂浦沢	東津軽郡	平内町	茂浦
301-II-13	その他	深沢	深沢	東津軽郡	平内町	深沢
301-II-14	その他	土屋沢	土屋沢	東津軽郡	平内町	土屋
		平内町	小計		14溪流	
302-II-1	その他	南滝の沢	南滝の沢	東津軽郡	外ヶ浜町	蟹田 塩越
305-II-1	その他	ガロ沢	ガロ沢	東津軽郡	外ヶ浜町	平館 磯山
305-II-2	その他	遠場沢	遠場沢	東津軽郡	外ヶ浜町	平館 尻高
305-II-3	その他	弥蔵釜沢	弥蔵釜沢	東津軽郡	外ヶ浜町	平館 弥蔵釜
305-II-4	その他	鶴の鳥沢	鶴の鳥沢	東津軽郡	外ヶ浜町	平館 元宇田
306-II-1	その他	南上宇鉄沢	南上宇鉄沢	東津軽郡	外ヶ浜町	三厩 上宇鉄
306-II-2	その他	川柱沢	川柱沢	東津軽郡	外ヶ浜町	三厩 川柱
306-II-3	その他	木落沢	木落沢	東津軽郡	外ヶ浜町	三厩 木落
306-II-4	その他	南木落沢	南木落沢	東津軽郡	外ヶ浜町	三厩 木落
		外ヶ浜町	小計		9溪流	
303-II-1	その他	砥石沢	砥石沢	東津軽郡	今別町	砥石
303-II-2	その他	東奥平部沢	東奥平部沢	東津軽郡	今別町	村元道添
303-II-3	その他	中大泊沢	中大泊沢	東津軽郡	今別町	大村元
303-II-4	今別川	今別川	北母沢	東津軽郡	今別町	二股
303-II-5	今別川	今別川	与四郎沢	東津軽郡	今別町	二股
303-II-6	今別川	今別川	北二股沢	東津軽郡	今別町	二股
		今別町	小計		6溪流	
202-II-1	岩木川	旧大峰川	大石川	弘前市		山平
341-II-1	岩木川	大秋川	毒蛇沢	弘前市		上黒沢
341-II-2	中村川	黒沢	黒森沢	弘前市		上黒沢
341-II-3	中村川	黒沢	小倉沢	弘前市		上黒沢
341-II-4	中村川	黒沢	下小倉沢	弘前市		上黒沢
341-II-5	中村川	黒沢	下湯段沢	弘前市		上黒沢
341-II-6	中村川	岩木町	湯段沢	弘前市		黒森
342-II-1	岩木川	相馬川	向山沢	弘前市		松ノ木
342-II-2	岩木川	相馬川	羽根山沢	弘前市		羽根山
342-II-3	岩木川	相馬川	松倉沢	弘前市		関ヶ平

溪流番号	溪流名			所在地		
	水系名	河川名	溪流名	郡・市名	町村名	字名
342-II-4	岩木川	相馬川	上立石沢	弘前市		立石
342-II-5	岩木川	相馬川	下立石沢	弘前市		立石
		弘前市	小計		12溪流	
204-II-1	岩木川	十川	尾坂沢	黒石市		北原六番
204-II-2	岩木川	十川	上尾坂沢	黒石市		橋向
204-II-3	岩木川	中野川	二ツ森ノ沢	黒石市		袋
204-II-4	岩木川	浅瀬石川	小根沢	黒石市		湯の沢
		黒石市	小計		4溪流	
365-II-1	岩木川	浅瀬石川	砂子西沢	平川市		長小股
365-II-2	岩木川	浅瀬石川	砂子東沢	平川市		砂小沢
365-II-3	岩木川	浅瀬石川	平六西沢	平川市		砂小沢
365-II-4	岩木川	浅瀬石川	滝ノ股西沢	平川市		平六沢上
365-II-5	岩木川	浅瀬石川	切明川東沢	平川市		誉田邸
365-II-6	岩木川	平川	中切沢	平川市		坂本
365-II-7	岩木川	切明川	東蛭沢	平川市		坂本
368-II-1	岩木川	相乗沢	矢立沢	平川市		西碓ヶ関山
368-II-2	岩木川	湯ノ沢	板橋南の沢	平川市		西碓ヶ関山
		平川市	小計		9溪流	
343-II-1	岩木川	岩木川	南田代沢	中津軽郡	西目屋村	名坪平
343-II-2	岩木川	岩木川	下田代沢	中津軽郡	西目屋村	名坪平
343-II-3	岩木川	岩木川	東居森平沢	中津軽郡	西目屋村	寒沢
343-II-4	岩木川	大秋川	上大秋沢	中津軽郡	西目屋村	都谷森
343-II-5	岩木川	大秋川	西大秋沢	中津軽郡	西目屋村	鶴住
343-II-6	岩木川	大秋川	東大秋沢	中津軽郡	西目屋村	鶴住
		西目屋村	小計		6溪流	
362-II-1	岩木川	平川	西蔵館沢	南津軽郡	大鰐町	金坂
362-II-2	岩木川	平川	中蔵館沢	南津軽郡	大鰐町	金坂
362-II-3	岩木川	平川	東蔵館沢	南津軽郡	大鰐町	金坂
362-II-4	岩木川	平川	神岡沢	南津軽郡	大鰐町	神岡
362-II-5	岩木川	平川	稲荷川	南津軽郡	大鰐町	駒ノ台
362-II-6	岩木川	平川	中唐午沢	南津軽郡	大鰐町	杉ノ木
362-II-7	岩木川	虹貝川	中島田沢	南津軽郡	大鰐町	大碓沢
362-II-8	岩木川	折紙川	杉の沢	南津軽郡	大鰐町	外ノ沢
362-II-9	岩木川	折紙川	三崇沢	南津軽郡	大鰐町	外ノ沢
		大鰐町	小計		9溪流	
203-II-001	新井田川	松館川	大清水沢	八戸市		松館
203-II-002	新井田川	松館川	籠田沢	八戸市		松館
203-II-003	新井田川	新井田川	差波沢	八戸市		是川
203-II-004	馬淵川	馬淵川	沢里山沢	八戸市		沢里
203-II-005	馬淵川	馬淵川	上沢内沢	八戸市		是川
203-II-006	馬淵川	馬淵川	天狗沢	八戸市		是川
203-II-007	馬淵川	馬淵川	沢里沢	八戸市		沢里
203-II-008	馬淵川	坂牛川	坂牛沢	八戸市		坂牛
203-II-009	馬淵川	馬淵川	ミトラセ沢	八戸市		櫛引
203-II-010	馬淵川	浅水川	第2鷹ノ巣沢	八戸市		櫛引
203-II-011	馬淵川	浅水川	彦ヶ沢	八戸市		豊崎町
203-II-012	馬淵川	浅水川	第1境沢頭沢	八戸市		豊崎町
203-II-013	馬淵川	浅水川	第2境沢頭沢	八戸市		豊崎町
203-II-014	馬淵川	浅水川	蛇ノ沢	八戸市		尻内町
203-II-015	馬淵川	馬淵川	第1滝谷沢	八戸市		尻内町
203-II-016	馬淵川	馬淵川	第2滝谷沢	八戸市		尻内町
203-II-017	馬淵川	馬淵川	第3滝谷沢	八戸市		尻内町
203-II-018	馬淵川	馬淵川	第4滝谷沢	八戸市		尻内町
203-II-019	馬淵川	馬淵川	田端山沢	八戸市		尻内町
203-II-020	馬淵川	馬淵川	上笹ノ沢	八戸市		尻内町
203-II-021	馬淵川	馬淵川	第1笹ノ沢	八戸市		尻内町
203-II-022	馬淵川	馬淵川	第2笹ノ沢	八戸市		尻内町
203-II-023	馬淵川	馬淵川	第3笹ノ沢	八戸市		尻内町
448-II-001	新井田川	新井田川	沢田沢	八戸市		南郷区島守
448-II-002	新井田川	新井田川	ウトウ沢	八戸市		南郷区島守
448-II-003	新井田川	古里川	姉市沢	八戸市		南郷区島守

溪流番号	溪流名			所在地		
	水系名	河川名	溪流名	郡・市名	町村名	字名
448-II-004	新井田川	古里川	相野沢	八戸市		南郷区島守
448-II-005	新井田川	古里川	上長代沢	八戸市		南郷区島守
448-II-006	新井田川	古里川	古里沢	八戸市		南郷区島守
448-II-007	新井田川	古里川	長久保沢	八戸市		南郷区島守
448-II-008	新井田川	古里川	売井坂上沢	八戸市		南郷区島守
448-II-009	新井田川	古里川	売井坂下沢	八戸市		南郷区島守
448-II-010	新井田川	古里川	相畑沢	八戸市		南郷区島守
448-II-011	新井田川	頃巻川	土折沢	八戸市		南郷区頃巻沢
448-II-012	新井田川	頃巻川	諏訪沢	八戸市		南郷区中野
448-II-013	新井田川	頃巻川	金引沢	八戸市		南郷区泥障作
448-II-014	新井田川	頃巻川	泥障作沢	八戸市		南郷区泥障作
448-II-015	新井田川	頃巻川	赤坂沢	八戸市		南郷区泥障作
		八戸市	小計		38溪流	
441-II-001	馬淵川	馬淵川	中野沢	三戸郡	三戸町	泉山
441-II-002	馬淵川	馬淵川	上エ平沢	三戸郡	三戸町	梅内
441-II-003	馬淵川	馬淵川	沼ノ沢	三戸郡	三戸町	梅内
441-II-004	馬淵川	熊原川	鮫ノ口沢	三戸郡	三戸町	梅内
441-II-005	馬淵川	熊原川	第1板沢	三戸郡	三戸町	梅内
441-II-006	馬淵川	熊原川	第2板沢	三戸郡	三戸町	梅内
441-II-007	馬淵川	熊原川	第1菴端沢	三戸郡	三戸町	梅内
441-II-008	馬淵川	熊原川	第2菴端沢	三戸郡	三戸町	梅内
441-II-009	馬淵川	熊原川	第2大反り沢	三戸郡	三戸町	梅内
441-II-010	馬淵川	熊原川	第3大反り沢	三戸郡	三戸町	梅内
441-II-011	馬淵川	熊原川	第4大反り沢	三戸郡	三戸町	梅内
441-II-012	馬淵川	熊原川	沼尻沢	三戸郡	三戸町	梅内
441-II-013	馬淵川	熊原川	日影沢	三戸郡	三戸町	斗内
441-II-014	馬淵川	熊原川	団子坂北向沢	三戸郡	三戸町	斗内
441-II-015	馬淵川	熊原川	兎平沢	三戸郡	三戸町	斗内
441-II-016	馬淵川	熊原川	団子沢	三戸郡	三戸町	斗内
441-II-017	馬淵川	熊原川	第3森ノ上沢	三戸郡	三戸町	斗内
441-II-018	馬淵川	熊原川	第5森ノ脇沢	三戸郡	三戸町	斗内
441-II-019	馬淵川	熊原川	斗内沢	三戸郡	三戸町	斗内
441-II-020	馬淵川	熊原川	久保沢	三戸郡	三戸町	豊川
441-II-021	馬淵川	熊原川	金堀沢	三戸郡	三戸町	川守田
441-II-022	馬淵川	猿辺川	川代沢	三戸郡	三戸町	川守田
441-II-023	馬淵川	猿辺川	蜂ヶ崎沢	三戸郡	三戸町	貝守
441-II-024	馬淵川	猿辺川	細久保沢	三戸郡	三戸町	貝守
441-II-025	馬淵川	猿辺川	一ノ度沢	三戸郡	三戸町	袴田
441-II-026	馬淵川	猿辺川	梨木久保沢	三戸郡	三戸町	袴田
441-II-027	馬淵川	猿辺川	下モ平沢	三戸郡	三戸町	袴田
441-II-028	馬淵川	小猿辺川	葛子平沢	三戸郡	三戸町	蛇沼
441-II-029	馬淵川	小猿辺川	清座久保沢	三戸郡	三戸町	蛇沼
441-II-030	馬淵川	小猿辺川	荒田沢	三戸郡	三戸町	蛇沼
441-II-031	馬淵川	小猿辺川	本村沢	三戸郡	三戸町	蛇沼
441-II-032	馬淵川	小猿辺川	下川原沢	三戸郡	三戸町	蛇沼
441-II-033	馬淵川	小猿辺川	佐山沢	三戸郡	三戸町	蛇沼
441-II-034	馬淵川	浅水川	上横沢	三戸郡	三戸町	蛇沼
441-II-035	馬淵川	浅水川	第1野月沢	三戸郡	三戸町	貝守
441-II-036	馬淵川	浅水川	第2野月沢	三戸郡	三戸町	貝守
		三戸町	小計		36溪流	
442-II-001	馬淵川	浅水川	館ノ沢	三戸郡	五戸町	手倉橋
442-II-002	馬淵川	浅水川	南手倉橋沢	三戸郡	五戸町	手倉橋
442-II-003	馬淵川	浅水川	手倉橋沢	三戸郡	五戸町	手倉橋
442-II-004	馬淵川	浅水川	柏木沢	三戸郡	五戸町	浅水
442-II-005	馬淵川	浅水川	下平沢	三戸郡	五戸町	浅水
442-II-006	馬淵川	浅水川	十海塚沢	三戸郡	五戸町	浅水
442-II-007	馬淵川	浅水川	第1寺沢	三戸郡	五戸町	扇田
442-II-008	馬淵川	浅水川	第2寺沢	三戸郡	五戸町	扇田
442-II-009	馬淵川	浅水川	第3寺沢	三戸郡	五戸町	扇田
442-II-010	馬淵川	浅水川	大沢左沢	三戸郡	五戸町	豊間内
442-II-011	馬淵川	浅水川	志戸岸中沢	三戸郡	五戸町	豊間内

溪流番号	溪流名			所在地		
	水系名	河川名	溪流名	郡・市名	町村名	字名
442-II-012	五戸川	五戸川	傘松沢	三戸郡	五戸町	傘松
442-II-013	五戸川	五戸川	第2銀杏木沢	三戸郡	五戸町	銀杏木
442-II-014	五戸川	五戸川	第1鹿内沢	三戸郡	五戸町	白山
442-II-015	五戸川	五戸川	第2鹿内沢	三戸郡	五戸町	鹿内
442-II-016	五戸川	五戸川	鹿内下沢	三戸郡	五戸町	鹿内
442-II-017	五戸川	五戸川	鹿内下東沢	三戸郡	五戸町	鹿内
449-II-001	五戸川	五戸川	鎗水沢	三戸郡	五戸町	倉石 又重
449-II-002	五戸川	五戸川	寺ノ上沢	三戸郡	五戸町	倉石 又重
449-II-003	五戸川	五戸川	清次郎久保沢	三戸郡	五戸町	倉石 又重
449-II-004	五戸川	五戸川	八益久保沢	三戸郡	五戸町	倉石 中市
449-II-005	五戸川	五戸川	清水頭沢	三戸郡	五戸町	倉石 中市
		五戸町	小計		22溪流	
443-II-001	馬淵川	熊原川	東長沢	三戸郡	田子町	原
443-II-002	馬淵川	熊原川	長沢	三戸郡	田子町	原
443-II-003	馬淵川	十文字川	水亦沢	三戸郡	田子町	遠瀬
443-II-004	馬淵川	杉倉川	第3北遠瀬沢	三戸郡	田子町	遠瀬
443-II-005	馬淵川	熊原川	夏坂沢	三戸郡	田子町	夏坂
443-II-006	馬淵川	熊原川	小雷鉢沢	三戸郡	田子町	夏坂
443-II-007	馬淵川	熊原川	第2山口沢	三戸郡	田子町	山口
443-II-008	馬淵川	熊原川	鳶沢	三戸郡	田子町	山口
443-II-009	馬淵川	熊原川	大坊沢	三戸郡	田子町	山口
443-II-010	馬淵川	熊原川	桜館沢	三戸郡	田子町	茂市
443-II-011	馬淵川	熊原川	第2茂市沢	三戸郡	田子町	茂市
443-II-012	馬淵川	熊原川	七日市沢	三戸郡	田子町	田子
443-II-013	馬淵川	相米川	落田沢	三戸郡	田子町	相米
443-II-014	馬淵川	相米川	甲地沢	三戸郡	田子町	相米
443-II-015	馬淵川	相米川	柴倉沢	三戸郡	田子町	相米
443-II-016	馬淵川	相米川	上相米沢	三戸郡	田子町	相米
443-II-017	馬淵川	種子川	種子沢	三戸郡	田子町	田子
443-II-018	馬淵川	種子川	川代沢	三戸郡	田子町	田子
		田子町	小計		18溪流	
444-II-001	馬淵川	馬淵川	森越沢	三戸郡	南部町	森越
444-II-002	馬淵川	如来堂川	下野場沢	三戸郡	南部町	下名久井
444-II-003	馬淵川	如来堂川	横長根沢	三戸郡	南部町	鳥谷
444-II-004	馬淵川	如来堂川	前田沢	三戸郡	南部町	鳥谷
444-II-005	馬淵川	如来堂川	小沼沢	三戸郡	南部町	鳥谷
444-II-006	馬淵川	如来堂川	鳥谷崎沢	三戸郡	南部町	鳥谷
444-II-007	馬淵川	如来堂川	妻神沢	三戸郡	南部町	鳥谷
444-II-008	馬淵川	如来堂川	獅子沢	三戸郡	南部町	鳥舌内
444-II-009	馬淵川	如来堂川	館沢	三戸郡	南部町	鳥舌内
444-II-010	馬淵川	如来堂川	日渡沢	三戸郡	南部町	法光寺
444-II-011	馬淵川	如来堂川	水沢	三戸郡	南部町	法光寺
444-II-012	馬淵川	如来堂川	閑道沢	三戸郡	南部町	平
444-II-013	馬淵川	如来堂川	熊ノ沢	三戸郡	南部町	平
444-II-014	馬淵川	馬淵川	金引沢	三戸郡	南部町	虎渡
444-II-015	馬淵川	剣吉川	剣吉山沢	三戸郡	南部町	剣吉
444-II-016	馬淵川	剣吉川	西伊勢沢	三戸郡	南部町	剣吉
444-II-017	馬淵川	馬淵川	石塚沢	三戸郡	南部町	斗賀
444-II-018	馬淵川	馬淵川	斗賀山沢	三戸郡	南部町	斗賀
444-II-019	馬淵川	馬淵川	西斗賀沢	三戸郡	南部町	斗賀
444-II-020	馬淵川	馬淵川	中斗賀沢	三戸郡	南部町	斗賀
445-II-001	馬淵川	小猿辺川	米内沢	三戸郡	南部町	小向
445-II-002	馬淵川	猿辺川	第1広辺沢	三戸郡	南部町	小向
445-II-003	馬淵川	猿辺川	第2広辺沢	三戸郡	南部町	小向
445-II-004	馬淵川	猿辺川	第1南古牧沢	三戸郡	南部町	小向
445-II-005	馬淵川	猿辺川	第2南古牧沢	三戸郡	南部町	小向
445-II-006	馬淵川	猿辺川	北古牧沢	三戸郡	南部町	小向
		南部町	小計		26溪流	
446-II-001	その他	道仏川	上野沢	三戸郡	階上町	道仏
446-II-002	その他	道仏川	寺下沢	三戸郡	階上町	赤保内
446-II-003	その他	道仏川	山賀沢	三戸郡	階上町	赤保内

溪流番号	溪流名			所在地		
	水系名	河川名	溪流名	郡・市名	町村名	字名
446-II-004	その他	大渡川	水溜沢	三戸郡	階上町	赤保内
446-II-005	新井田川	松館川	折川久保沢	三戸郡	階上町	角柄折
446-II-006	新井田川	松館川	上明戸沢	三戸郡	階上町	角柄折
446-II-007	新井田川	松館川	下川沢	三戸郡	階上町	鳥屋部
446-II-008	新井田川	松館川	鳥沢	三戸郡	階上町	鳥屋部
446-II-009	新井田川	松館川	百目木沢	三戸郡	階上町	平内
446-II-010	新井田川	古里川	土折沢	三戸郡	階上町	田代
446-II-011	新井田川	松館川	林ノ沢	三戸郡	階上町	金山沢
		階上町	小計		11溪流	
450-II-001	馬淵川	浅水川	滝沢向沢	三戸郡	新郷村	西越
450-II-002	馬淵川	浅水川	第1咽畑沢	三戸郡	新郷村	西越
450-II-003	馬淵川	浅水川	第2咽畑沢	三戸郡	新郷村	西越
450-II-004	馬淵川	浅水川	下横沢	三戸郡	新郷村	西越
450-II-005	馬淵川	浅水川	林ノ前沢	三戸郡	新郷村	西越
450-II-006	馬淵川	浅水川	堂ヶ沢	三戸郡	新郷村	西越
450-II-007	馬淵川	浅水川	堂ヶ前沢	三戸郡	新郷村	西越
450-II-008	五戸川	三川目川	岡谷地沢	三戸郡	新郷村	戸来
450-II-009	五戸川	三川目川	南樺ノ木沢	三戸郡	新郷村	戸来
		新郷村	小計		9溪流	
385-II-1	岩木川	相内川	山の井沢	五所川原市		山の井
385-II-2	岩木川	相内川	太田山沢	五所川原市		太田山
		五所川原市	小計		2溪流	
383-II-1	岩木川	今泉川	唐崎沢	北津軽郡	中泊町	唐崎
383-II-2	岩木川	今泉川	神山沢	北津軽郡	中泊町	神山
383-II-3	岩木川	今泉川	神山沢2	北津軽郡	中泊町	神山
383-II-4	岩木川	今泉川	追ノ沢	北津軽郡	中泊町	神山
383-II-5	岩木川	薄市川	昆布掛沢	北津軽郡	中泊町	玉清水
383-II-6	岩木川	薄市川	玉清水沢	北津軽郡	中泊町	玉清水
383-II-7	岩木川	薄市川	玉清水沢2	北津軽郡	中泊町	玉清水
383-II-8	岩木川	鳥谷川	小金石沢	北津軽郡	中泊町	小金石
386-II-1	小泊川	小泊川	割長根沢	北津軽郡	中泊町	小泊 割長根
386-II-2	その他	鮫貝沢	鮫貝沢2	北津軽郡	中泊町	小泊 鮫貝
		中泊町	小計		10溪流	
206-II-1	奥入瀬川	後藤川	赤伏沢	十和田市		日向山
206-II-2	奥入瀬川	後藤川	川原沢	十和田市		赤平
206-II-3	奥入瀬川	後藤川	滝沢	十和田市		上大沢
206-II-4	奥入瀬川	小林川	小林沢	十和田市		小林
206-II-5	奥入瀬川	小林川	長下沢	十和田市		長下
206-II-6	奥入瀬川	熊ノ沢川	西石渡沢	十和田市		梅山ノ下
206-II-7	奥入瀬川	熊ノ沢川	東石渡沢	十和田市		平ノ下
206-II-8	奥入瀬川	熊ノ沢川	熊ノ沢	十和田市		梅家ノ下
206-II-9	奥入瀬川	熊ノ沢川	下熊ノ沢	十和田市		梅家ノ下
206-II-10	奥入瀬川	熊ノ沢川	東熊ノ沢	十和田市		梅家ノ下
404-II-1	奥入瀬川	奥入瀬川	東道交沢	十和田市		北向
404-II-2	奥入瀬川	奥入瀬川	道交下沢	十和田市		赤石
404-II-3	奥入瀬川	奥入瀬川	栃久保沢	十和田市		栃久保
404-II-4	奥入瀬川	奥入瀬川	西十和田沢	十和田市		焼山
404-II-5	奥入瀬川	奥入瀬川	北十和田沢	十和田市		焼山
404-II-6	奥入瀬川	奥入瀬川	測沢	十和田市		測瀬
404-II-7	奥入瀬川	奥入瀬川	オモ沢	十和田市		片貝沢
404-II-8	奥入瀬川	奥入瀬川	漆畑沢	十和田市		漆畑
		十和田市	小計		18溪流	
401-II-1	その他	有戸川	太田新田沢	上北郡	野辺地町	有戸鳥井平
401-II-2	野辺地川	野辺地川	大撫沢	上北郡	野辺地町	戸田ノ沢
		野辺地町	小計		2溪流	
402-II-1	高瀬川	高瀬川	上田沢	上北郡	七戸町	山館
409-II-1	高瀬川	坪川	西上原子沢	上北郡	七戸町	上志多
409-II-2	高瀬川	坪川	東上原子沢	上北郡	七戸町	上志多
		七戸町	小計		3溪流	
408-II-1	野辺地川	野辺地川	宇道坂沢	上北郡	東北町	賽ノ神
408-II-2	野辺地川	清水目川	東宇道坂沢	上北郡	東北町	宇道坂

溪流番号	溪流名			所在地		
	水系名	河川名	溪流名	郡・市名	町村名	字名
408-II-3	野辺地川	清水目川	下添ノ沢	上北郡	東北町	林ノ下
		東北町	小計		3溪流	
208-II-001	出戸川	出戸川	高梨川目沢	むつ市		高梨
208-II-002	その他	高梨沢	高梨沢	むつ市		高梨
208-II-003	その他	中野沢沢	中野沢沢	むつ市		中野沢
208-II-004	今泉川	今泉川	二又道沢	むつ市		石蔵
208-II-005	今泉川	今泉川	二又道南沢	むつ市		石蔵
421-II-001	その他	高野川	石倉沢	むつ市		川内町石倉
421-II-002	その他	高野川	川内沢	むつ市		川内町川内
422-II-001	その他	赤岩沢	赤岩沢	むつ市		大畑町木野部
422-II-002	その他	鷹ノ巣沢	鷹ノ巣沢	むつ市		大畑町木野部
422-II-003	出戸川	出戸川	二枚橋沢	むつ市		大畑町二枚橋
427-II-001	脇野沢川	脇野沢川	滝山沢	むつ市		脇野沢 滝山
427-II-002	その他	東寄浪沢	東寄浪沢	むつ市		脇野沢 寄浪
427-II-003	その他	蛸田東沢	蛸田東沢	むつ市		脇野沢 蛸田
427-II-004	その他	北蛸田沢	北蛸田沢	むつ市		脇野沢 蛸田
427-II-005	その他	大ノ崎沢	大ノ崎沢	むつ市		脇野沢 芋田
427-II-006	その他	稲荷神社の沢	稲荷神社の沢	むつ市		脇野沢 九艘泊
427-II-007	その他	九艘泊川	小学校北の沢	むつ市		脇野沢 九艘泊
		むつ市	小計		17溪流	
424-II-001	その他	袈部川	田畑沢	下北郡	東通村	袈部
424-II-002	その他	岩屋沢	岩屋沢	下北郡	東通村	岩屋
424-II-003	その他	袖浜橋沢	袖浜橋沢	下北郡	東通村	尻屋
424-II-004	その他	八峠沢	八峠沢	下北郡	東通村	尻屋
424-II-005	その他	西尻旁沢	西尻旁沢	下北郡	東通村	尻旁
424-II-006	その他	大川	上田代沢	下北郡	東通村	上田代
424-II-007	その他	青平川	上セカタ沢	下北郡	東通村	下田屋
424-II-008	その他	目名川	前田沢	下北郡	東通村	目名
424-II-009	田名部川	田名部川	鹿橋北沢	下北郡	東通村	鹿橋
		東通村	小計		9溪流	
425-II-001	その他	古釜谷沢	古釜谷沢	下北郡	風間浦村	古釜谷
425-II-002	その他	東沢ノ黒沢	東沢ノ黒沢	下北郡	風間浦村	沢ノ黒
425-II-003	その他	新町沢	新町沢	下北郡	風間浦村	新町
425-II-004	その他	菅尻沢	菅尻沢	下北郡	風間浦村	菅ノ尻
425-II-005	その他	大川尻沢	大川尻沢	下北郡	風間浦村	街道添
425-II-006	その他	畑尻沢	畑尻沢	下北郡	風間浦村	畑尻
425-II-007	その他	鳥谷湯ノ上沢	鳥谷湯ノ上沢	下北郡	風間浦村	鳥谷湯ノ谷
425-II-008	その他	北甲沢	北甲沢	下北郡	風間浦村	甲
425-II-009	その他	甲沢	甲沢	下北郡	風間浦村	甲
		風間浦村	小計		9溪流	
426-II-001	その他	糖森沢	糖森沢	下北郡	佐井村	矢越
426-II-002	大佐井川	大佐井川	大佐井西沢	下北郡	佐井村	大佐井目
426-II-003	大佐井川	大佐井川	大佐井南一の沢	下北郡	佐井村	大佐井
426-II-004	大佐井川	大佐井川	大佐井東二の沢	下北郡	佐井村	大佐井目
426-II-005	大佐井川	大佐井川	大佐井東一の沢	下北郡	佐井村	大佐井目
426-II-006	古佐井川	古佐井川	古佐井沢目沢	下北郡	佐井村	古佐井
		佐井村	小計		6溪流	
321-II-001	中村川	中村川	船越沢	西津軽郡	鯨ヶ沢町	船越
321-II-002	中村川	中村川	尾上崎沢	西津軽郡	鯨ヶ沢町	尾上崎
321-II-003	中村川	中村川	北一本杉沢	西津軽郡	鯨ヶ沢町	鹿子石
321-II-004	中村川	中村川	ユズリ沢	西津軽郡	鯨ヶ沢町	東阿部野
321-II-005	その他	三ッ沢	三ッ沢	西津軽郡	鯨ヶ沢町	三ッ沢
321-II-006	赤石川	沼ノ沢川	菅沼沢	西津軽郡	鯨ヶ沢町	菅沼
321-II-007	赤石川	沼ノ沢川	清水沢	西津軽郡	鯨ヶ沢町	菅沼
321-II-008	赤石川	赤石川	小森町沢	西津軽郡	鯨ヶ沢町	高根山
		鯨ヶ沢町	小計		8溪流	
323-II-001	大童子川	大童子川	北岩坂沢	西津軽郡	深浦町	長谷野沢
323-II-002	大童子川	大童子川	南大童子沢	西津軽郡	深浦町	長谷野
323-II-003	大童子川	大童子川	長谷野沢	西津軽郡	深浦町	長谷野
323-II-004	その他	栃沢川	栃沢川	西津軽郡	深浦町	栃沢
323-II-005	その他	深沢川	深沢川	西津軽郡	深浦町	塩見形

溪流番号	溪流名			所在地		
	水系名	河川名	溪流名	郡・市名	町村名	字名
323-II-006	追良瀬川	追良瀬川	塩見山平沢	西津軽郡	深浦町	塩見山平
323-II-007	その他	中岡崎沢	中岡崎沢	西津軽郡	深浦町	中岡崎
323-II-008	その他	小福浦川	小福浦川	西津軽郡	深浦町	上岡崎
325-II-001	その他	中松神沢	中松神沢	西津軽郡	深浦町	中松神
325-II-002	その他	上松神沢	上松神沢	西津軽郡	深浦町	上松神
325-II-003	その他	大浜沢	大浜沢	西津軽郡	深浦町	大浜
325-II-004	その他	白神川	白神川	西津軽郡	深浦町	白神浜
325-II-005	その他	門沢川	門沢川	西津軽郡	深浦町	宮崎浜
325-II-006	その他	笥1	笥1	西津軽郡	深浦町	笥
325-II-007	その他	笥3	笥3	西津軽郡	深浦町	笥
325-II-008	その他	笥4	笥4	西津軽郡	深浦町	笥
		深浦町	小計		16溪流	
	土石流危険溪流Ⅱ		合計		347溪流	

土石流危険溪流Ⅲ

溪流番号	溪 流 名			所 在 地		
	水系名	河川名	溪流名	郡・市名	町村名	字名
364-Ⅲ-1	岩木川	大釈迦川	加茂沢	青森市		浪岡町山元
364-Ⅲ-2	岩木川	大釈迦川	下野尻沢	青森市		浪岡町野尻
364-Ⅲ-3	岩木川	大釈迦川	上野尻沢	青森市		浪岡町野尻
364-Ⅲ-4	岩木川	大釈迦川	下草刈沢	青森市		浪岡町野尻
364-Ⅲ-5	岩木川	大釈迦川	中草刈沢	青森市		浪岡町野尻
364-Ⅲ-6	岩木川	大釈迦川	草刈沢	青森市		浪岡町野尻
364-Ⅲ-7	岩木川	大釈迦川	下十和田神沢	青森市		浪岡町野尻
364-Ⅲ-8	岩木川	大釈迦川	十和田神沢	青森市		浪岡町野尻
364-Ⅲ-9	岩木川	大釈迦川	中十和田神沢	青森市		浪岡町野尻
364-Ⅲ-10	岩木川	大釈迦川	北外崎山沢	青森市		浪岡町沢田
364-Ⅲ-11	岩木川	大釈迦川	西外崎山沢	青森市		浪岡町沢田
364-Ⅲ-12	岩木川	大釈迦川	中外崎山沢	青森市		浪岡町沢田
364-Ⅲ-13	岩木川	大釈迦川	外崎山沢	青森市		浪岡町沢田
364-Ⅲ-14	岩木川	大釈迦川	長沼下沢	青森市		浪岡町南藤巻
364-Ⅲ-15	岩木川	浪岡川	松山沢	青森市		浪岡町野脇
364-Ⅲ-16	岩木川	浪岡川	高頭森山西沢	青森市		浪岡町野脇
364-Ⅲ-17	岩木川	浪岡川	高頭森山沢	青森市		浪岡町野脇
364-Ⅲ-18	岩木川	正平津川	天狗平山沢	青森市		浪岡町上沢田
364-Ⅲ-19	岩木川	正平津川	開拓入沢	青森市		浪岡町上沢田
364-Ⅲ-20	岩木川	正平津川	坊主畑山沢	青森市		浪岡町上沢田
		青森市	小計		20溪流	
301-Ⅲ-1	その他	堀差川	助平井沢	東津軽郡	平内町	山館
301-Ⅲ-2	小湊川	盛田川	西家ノ下沢	東津軽郡	平内町	外ノ沢
301-Ⅲ-3	小湊川	盛田川	高森沢	東津軽郡	平内町	増田
301-Ⅲ-4	その他	東立石子沢	東立石子沢	東津軽郡	平内町	増田
301-Ⅲ-5	小湊川	明神川	高森沢	東津軽郡	平内町	増田
301-Ⅲ-6	小湊川	盛田川	稗田沢	東津軽郡	平内町	堤ヶ沢
301-Ⅲ-7	小湊川	盛田川	芝浦沢	東津軽郡	平内町	茂浦沢
301-Ⅲ-8	その他	椿山沢	椿山沢	東津軽郡	平内町	茂浦沢
301-Ⅲ-9	小湊川	盛田川	芝浦沢	東津軽郡	平内町	茂浦沢
301-Ⅲ-10	その他	西茂浦沢	西芝浦沢	東津軽郡	平内町	茂浦沢
301-Ⅲ-11	その他	深沢	深沢	東津軽郡	平内町	茂浦沢
301-Ⅲ-12	その他	土屋沢	土屋沢	東津軽郡	平内町	盛田
301-Ⅲ-13	小湊川	盛田川	石神沢	東津軽郡	平内町	塚ノ越
301-Ⅲ-14	小湊川	小湊川	雷電林沢	東津軽郡	平内町	雷電林
		平内町	小計		14溪流	
204-Ⅲ-1	岩木川	浅瀬石川	上西長谷沢	黒石市		山元
204-Ⅲ-2	岩木川	浅瀬石川	下西長谷沢	黒石市		山元
204-Ⅲ-3	岩木川	浅瀬石川	上柏木沢	黒石市		木田橋
204-Ⅲ-4	岩木川	浅瀬石川	柏木沢	黒石市		稲荷沢下
204-Ⅲ-5	岩木川	浅瀬石川	下柏木沢	黒石市		観音沢
204-Ⅲ-6	岩木川	中野川	浄仙寺沢	黒石市		黒森下
204-Ⅲ-7	岩木川	中野川	黒森ノ沢	黒石市		黒森下
204-Ⅲ-8	岩木川	浅瀬石川	落合沢	黒石市		富山
204-Ⅲ-9	岩木川	浅瀬石川	袋沢	黒石市		富岡
204-Ⅲ-10	岩木川	浅瀬石川	法立沢	黒石市		龍ノ口
204-Ⅲ-11	岩木川	浅瀬石川	西法立沢	黒石市		龍ノ口
204-Ⅲ-12	岩木川	浅瀬石川	下六萬沢	黒石市		龍ノ口
204-Ⅲ-13	岩木川	浅瀬石川	六萬平ノ沢	黒石市		龍ノ口
204-Ⅲ-14	岩木川	浅瀬石川	籠ノ沢	黒石市		龍ノ口
204-Ⅲ-15	岩木川	浅瀬石川	下浅瀬石沢	黒石市		龍ノ口
204-Ⅲ-16	岩木川	浅瀬石川	浅瀬石沢	黒石市		龍ノ口
204-Ⅲ-17	岩木川	浅瀬石川	鶴ヶ沢	黒石市		桜田
204-Ⅲ-18	岩木川	浅瀬石川	下二股沢	黒石市		龍ノ口
204-Ⅲ-19	岩木川	浅瀬石川	金屋浅瀬石沢	黒石市		龍ノ口
		黒石市	小計		19溪流	
341-Ⅲ-1	岩木川	大秋川	柴柄西沢	弘前市		裾野
341-Ⅲ-2	岩木川	岩木川	上如来瀬沢	弘前市		山下林添

溪流番号	溪流名			所在地		
	水系名	河川名	溪流名	郡・市名	町村名	字名
341-Ⅲ-3	岩木川	岩木川	下如来瀬沢	弘前市		山下林添
341-Ⅲ-4	岩木川	岩木川	天満の沢	弘前市		林元林添
341-Ⅲ-5	岩木川	岩木川	兼平沢	弘前市		山本
341-Ⅲ-6	岩木川	岩木川	蔵王沢	弘前市		官地
341-Ⅲ-7	岩木川	岩木川	大山祇沢	弘前市		東岩木山
		弘前市	小計		7溪流	
363-Ⅲ-1	岩木川	平川	上金屋沢	平川市		金屋
363-Ⅲ-2	岩木川	平川	中金屋沢	平川市		金屋
363-Ⅲ-3	岩木川	平川	下金屋沢	平川市		金屋
363-Ⅲ-4	岩木川	平川	本金屋沢	平川市		金屋
365-Ⅲ-1	岩木川	広船川	東山沢	平川市		町居
365-Ⅲ-2	岩木川	唐竹川	下東山沢	平川市		東山
		平川市	小計		6溪流	
362-Ⅲ-1	岩木川	平川	西長峰沢	南津軽郡	大鰐町	鯖野沢
362-Ⅲ-2	岩木川	平川	西鯖野沢	南津軽郡	大鰐町	鯖野沢
362-Ⅲ-3	岩木川	鯖の沢川	八幡沢	南津軽郡	大鰐町	鯖野沢
362-Ⅲ-4	岩木川	虹貝川	三軒新田沢	南津軽郡	大鰐町	清川
362-Ⅲ-5	岩木川	虹貝川	烏田西口沢	南津軽郡	大鰐町	清川
362-Ⅲ-6	岩木川	三ツ目内川	上三ツ目沢	南津軽郡	大鰐町	前阿弥
362-Ⅲ-7	岩木川	平川	森山沢	南津軽郡	大鰐町	百沢
		大鰐町	小計		7溪流	
203-Ⅲ-001	馬淵川	馬淵川	古宮沢	八戸市		沢里
203-Ⅲ-002	馬淵川	馬淵川	一の沢	八戸市		櫛引
		八戸市	小計		2溪流	
441-Ⅲ-001	馬淵川	馬淵川	第一下比良沢	三戸郡	三戸町	川守田
441-Ⅲ-002	馬淵川	馬淵川	第一下比良沢	三戸郡	三戸町	川守田
		三戸町	小計		2溪流	
442-Ⅲ-001	馬淵川	浅水川	西上平沢	三戸郡	五戸町	浅水
442-Ⅲ-002	馬淵川	浅水川	第4寺沢	三戸郡	五戸町	扇田
442-Ⅲ-003	馬淵川	浅水川	第5寺沢	三戸郡	五戸町	扇田
442-Ⅲ-004	馬淵川	浅水川	第6寺沢	三戸郡	五戸町	扇田
442-Ⅲ-005	五戸川	五戸川	上新井田沢	三戸郡	五戸町	上新井田
		五戸町	小計		5溪流	
206-Ⅲ-1	奥入瀬川	熊ノ沢川	北如来堂沢	十和田市		大川原
206-Ⅲ-2	奥入瀬川	熊ノ沢川	如来堂沢	十和田市		如来堂
206-Ⅲ-3	奥入瀬川	熊ノ沢川	南如来堂沢	十和田市		如来堂
206-Ⅲ-4	奥入瀬川	熊ノ沢川	北柏木沢	十和田市		如来堂
206-Ⅲ-5	奥入瀬川	熊ノ沢川	南柏木沢	十和田市		柏木
206-Ⅲ-6	奥入瀬川	熊ノ沢川	北熊ノ沢	十和田市		柏木
206-Ⅲ-7	高瀬川	砂土路川	北妻ノ神沢	十和田市		妻神
206-Ⅲ-8	高瀬川	砂土路川	南妻ノ神沢	十和田市		妻神
206-Ⅲ-9	高瀬川	砂土路川	後野沢	十和田市		妻神
		十和田市	小計		9溪流	
402-Ⅲ-1	高瀬川	作田川	マタギ沢	上北郡	七戸町	左組
402-Ⅲ-2	高瀬川	作田川	ガンベ沢	上北郡	七戸町	左組
		七戸町	小計		2溪流	
405-Ⅲ-1	奥入瀬川	奥入瀬川	米沢	上北郡	六戸町	米沢
405-Ⅲ-2	奥入瀬川	奥入瀬川	赤口	上北郡	六戸町	赤石
405-Ⅲ-3	奥入瀬川	奥入瀬川	入口	上北郡	六戸町	入口
405-Ⅲ-4	奥入瀬川	奥入瀬川	前田西	上北郡	六戸町	入口
405-Ⅲ-5	奥入瀬川	奥入瀬川	前田東	上北郡	六戸町	入口
405-Ⅲ-6	奥入瀬川	奥入瀬川	中堤西	上北郡	六戸町	長谷
405-Ⅲ-7	奥入瀬川	奥入瀬川	上吉田	上北郡	六戸町	上吉田
405-Ⅲ-8	奥入瀬川	奥入瀬川	坂ノ下東	上北郡	六戸町	上吉田
405-Ⅲ-9	奥入瀬川	奥入瀬川	坂ノ下西	上北郡	六戸町	鶴喰
405-Ⅲ-10	奥入瀬川	奥入瀬川	日向山東1号沢	上北郡	六戸町	鶴喰
405-Ⅲ-11	奥入瀬川	奥入瀬川	日向山東2号沢	上北郡	六戸町	鶴喰
405-Ⅲ-12	奥入瀬川	奥入瀬川	日向山東3号沢	上北郡	六戸町	鶴喰
405-Ⅲ-13	奥入瀬川	奥入瀬川	日向山東4号沢	上北郡	六戸町	鶴喰
405-Ⅲ-14	奥入瀬川	奥入瀬川	日向山東5号沢	上北郡	六戸町	鶴喰
405-Ⅲ-15	奥入瀬川	奥入瀬川	日向山東6号沢	上北郡	六戸町	鶴喰

溪流番号	溪流名			所在地		
	水系名	河川名	溪流名	郡・市名	町村名	字名
405-Ⅲ-16	奥入瀬川	奥入瀬川	日向山東7号沢	上北郡	六戸町	鶴喰
405-Ⅲ-17	奥入瀬川	奥入瀬川	日向山西1	上北郡	六戸町	鶴喰
405-Ⅲ-18	奥入瀬川	奥入瀬川	日向山西2	上北郡	六戸町	鶴喰
405-Ⅲ-19	奥入瀬川	奥入瀬川	日向山西3	上北郡	六戸町	鶴喰
405-Ⅲ-20	奥入瀬川	奥入瀬川	日向山西4	上北郡	六戸町	鶴喰
405-Ⅲ-21	奥入瀬川	奥入瀬川	日向山西5	上北郡	六戸町	鶴喰
405-Ⅲ-22	奥入瀬川	奥入瀬川	日向山西6	上北郡	六戸町	鶴喰
405-Ⅲ-23	奥入瀬川	後藤川	前平北	上北郡	六戸町	前山
405-Ⅲ-24	奥入瀬川	後藤川	前平南	上北郡	六戸町	前山
		六戸町	小計		24溪流	
408-Ⅲ-1	高瀬川	赤川	上畑沢	上北郡	東北町	大旗屋
408-Ⅲ-2	高瀬川	赤川	北向旗屋沢	上北郡	東北町	向旗屋
408-Ⅲ-3	高瀬川	土場川	古屋敷沢	上北郡	東北町	蓼内
408-Ⅲ-4	高瀬川	高瀬川	北田ノ沢	上北郡	東北町	田ノ沢
408-Ⅲ-5	高瀬川	高瀬川	東狼ノ沢	上北郡	東北町	田ノ沢
		東北町	小計		5溪流	
411-Ⅲ-1	戸鎖川	戸鎖沢	内子内沢	上北郡	六ヶ所村	戸鎖
411-Ⅲ-2	戸鎖川	戸鎖川	西向田沢	上北郡	六ヶ所村	室ノ久保
411-Ⅲ-3	戸鎖川	戸鎖川	向田沢	上北郡	六ヶ所村	室ノ久保
411-Ⅲ-4	戸鎖川	戸鎖川	東向田沢	上北郡	六ヶ所村	室ノ久保
		六ヶ所村	小計		4溪流	
208-Ⅲ-001	出戸川	出戸川	高梨川目東沢	むつ市		大畑町高梨
208-Ⅲ-002	出戸川	出戸川	高梨川目西沢	むつ市		大畑町高梨
208-Ⅲ-003	出戸川	出戸川	高梨川目南沢	むつ市		大畑町高梨
422-Ⅲ-001	正津川	正津川	正津川三の沢	むつ市		大畑町正津川
422-Ⅲ-002	正津川	正津川	正津川二の沢	むつ市		大畑町正津川
422-Ⅲ-003	正津川	正津川	正津川一の沢	むつ市		大畑町正津川
		むつ市	小計		6溪流	
321-Ⅲ-1	中村川	田浦川	田浦川	西津軽郡	鱒ヶ沢町	舞戸町
321-Ⅲ-2	中村川	馬久前沢川	馬久前沢川1	西津軽郡	鱒ヶ沢町	舞戸町
321-Ⅲ-3	中村川	馬久前沢川	馬久前沢川2	西津軽郡	鱒ヶ沢町	舞戸町
321-Ⅲ-4	中村川	馬久前沢川	馬久前沢川3	西津軽郡	鱒ヶ沢町	舞戸町
321-Ⅲ-5	中村川	馬久前沢川	馬久前沢川4	西津軽郡	鱒ヶ沢町	舞戸町
321-Ⅲ-6	中村川	馬久前沢川	馬久前沢川5	西津軽郡	鱒ヶ沢町	舞戸町
		鱒ヶ沢町	小計		6溪流	
	土石流危険溪流Ⅲ		合計		138溪流	

3-20-6 急傾斜地崩壊危険箇所（自然 I）

（県土整備部河川砂防課）

箇所 番号	箇所名	郡市	町村	大字小字	地形要因		
					延長 (m)	傾斜度	斜面高 (m)
1	鶴ヶ坂5号区域	青森市		鶴ヶ坂 山本	130	70	30
2	鶴ヶ坂4号区域	青森市		鶴ヶ坂 山本	160	45	35
3	鶴ヶ坂6号	青森市		鶴ヶ坂 田川	100	80	30
4	鶴ヶ坂区域	青森市		鶴ヶ坂 田川	150	70	15
5	鶴ヶ坂2号区域	青森市		鶴ヶ坂 田川	130	45	15
6	鶴ヶ坂7号	青森市		鶴ヶ坂 早稲田	200	60	20
7	鶴ヶ坂3号区域	青森市		鶴ヶ坂 田川	305	40	40
8	戸門1号	青森市		戸門 山辺	100	60	15
9	旗野台団地1号	青森市		新城 山田	70	40	40
10	山田1号	青森市		新城 山田	100	55	7
11	新城2号区域	青森市		新城 山田	85	45	6
12	新城区域	青森市		新城 山田	360	50	15
13	新城3号	青森市		新城 山田	110	45	10
14	平岡1号	青森市		新城 平岡	450	45	30
15	平岡2号	青森市		新城 平岡	90	45	13
16	平岡3号	青森市		新城 平岡	100	45	5
17	平岡4号	青森市		新城 平岡	130	50	15
18	近野1号	青森市		安田 近野	20	70	9
19	近野2号	青森市		安田 近野	80	55	7
20	近野3号	青森市		安田 近野	130	63	8
21	安田区域	青森市		安田 近野	160	45	8
22	孫内区域	青森市		孫内 山科	110	45	10
23	孫内2号区域	青森市		孫内 山辺	100	60	10
24	入内1号	青森市		入内 駒田	85	35	7
25	横手	青森市		新城 横手	230	35	35
26	大柳辺区域	青森市		野沢 川辺	350	45	30
27	川辺	青森市		野沢 川辺	350	50	40
28	横内	青森市		横内 亀井	30	40	8
29	雲谷	青森市		雲谷 山吹	120	30	30
30	酸ヶ湯	青森市		荒川 酸ヶ湯	150	50	7
31	幸畑1号	青森市		幸畑 阿倍野	70	50	10
32	幸畑2号	青森市		幸畑 阿倍野	110	45	9
33	蛭沢	青森市		駒込 蛭沢	100	40	20
34	滝ノ沢	青森市		滝沢 住吉	140	35	45
35	鈴森区域	青森市		野内 鈴森	160	50	20
36	鈴森2号	青森市		野内 鈴森	180	45	30
37	浦島区域	青森市		野内 浦島	630	80	15
39	浜田1号	青森市		久栗坂 浜田	60	50	12
40	浜田2号	青森市		久栗坂 浜田	80	55	18
41	久栗坂2号	青森市		久栗坂 山辺	250	60	25
42	久栗坂3号	青森市		久栗坂 山辺	60	60	6
43	久栗坂区域	青森市		久栗坂 山辺	200	50	40
44	浅虫3号	青森市		浅虫 山下	150	70	15
45	浅虫2号区域	青森市		浅虫 山下	100	50	20
46	螢谷区域	青森市		浅虫 螢谷	1380	45	45
50	浅虫区域	青森市		浅虫 螢谷	100	50	7
51	坂本2号	青森市		浅虫 坂本	160	60	35
52	坂本区域	青森市		浅虫 坂本	160	45	12
1179	朝日山	青森市		大別内 朝日山	200	45	25
1180	平和台団地	青森市		新城 山田	150	52	9
284	北大	青森市		大釈迦 沢田	340	40	15
285	王余魚沢4号	青森市		王余魚沢 王余魚沢	130	30	20
286	王余魚沢1号	青森市		王余魚沢 王余魚沢	260	40	10
287	王余魚沢2号	青森市		王余魚沢 王余魚沢	280	70	20
288	王余魚沢3号	青森市		王余魚沢 王余魚沢	320	30	30
289	相沢2号	青森市		相沢 村元	195	40	10
290	相沢1号	青森市		相沢 林	85	50	7
291	本郷	青森市		本郷 松元	125	35	10

箇所 番号	箇所名	郡市	町村	大字小字	地形要因		
					延長 (m)	傾斜度	斜面高 (m)
292	目倉石1号	青森市		細野 目倉石	540	35	35
293	目倉石2号	青森市		細野 二股	220	40	30
294	目倉石3号	青森市		細野 目倉石	200	35	30
295	一ツ森	青森市		細野 大沢	220	40	30
1211	県民の森1号	青森市		大釈迦 沢田	65	35	48
1212	前田1号	青森市		大釈迦 前田	60	50	6
1213	野尻	青森市		大釈迦 前田	100	60	13
			青森市 計	65箇所			
178	宇野田	弘前市		小友 神原	101	65	15
179	鶴喰1号	弘前市		鬼沢 鶴喰	220	55	8
180	茂森町2号	弘前市		西茂森 一丁目	80	45	10
181	茂森新町	弘前市		西茂森 一丁目	155	60	15
182	桜庭3号	弘前市		桜庭 西田~外山	270	35	20
183	桜庭1号	弘前市		桜庭 久保	200	30	20
184	米ヶ袋1号	弘前市		桜庭 西田	160	45	13
185	中畑	弘前市		中畑 旭岡	350	50	13
186	番館	弘前市		番館 長田	170	60	10
187	米ヶ袋2号	弘前市		桜庭 村元	300	45	15
188	平山	弘前市		平山 平山	170	30	30
189	桜ヶ丘四丁目1号	弘前市		大原 一丁目	60	60	6
190	山元3号	弘前市		坂本 山元	94	30	45
191	石川	弘前市		石川 大仏	290	60	15
192	乳井3号	弘前市		乳井 乳井	140	40	5
193	乳井1号	弘前市		乳井 乳井	150	50	7
194	乳井2号	弘前市		乳井 乳井	300	32	40
1191	宮川3号	弘前市		折笠 宮川	130	40	5
1192	茂森町	弘前市		茂森町 一丁目	80	50	10
1193	館後	弘前市		館後 館後	150	35	10
1194	国吉	弘前市		国吉 坂本	410	50	10
1195	桜庭2号	弘前市		桜庭 鳴瀬	240	40	9
1196	番館2号	弘前市		番館 長田	70	65	6
1197	一野渡	弘前市		一野渡 岡本	650	45	6
1198	大沢5号	弘前市		大沢 上村元	30	42	12
1199	大仏	弘前市		石川 大仏	30	36	7
221	植田	弘前市		植田 山下	150	30	15
222	山下	弘前市		植田 山下	150	30	20
223	富田4号	弘前市		葛原 富田	150	40	5
224	宮地	弘前市		宮地 諏訪林	180	30	20
225	堰根	弘前市		紙漉沢 堰根	30	34	40
226	坂市	弘前市		坂市 坂市沢	230	40	15
227	里見4号	弘前市		五所 里見	85	40	7
228	沢田	弘前市		沢田 園村	500	55	50
229	大助	弘前市		大助 大助	200	35	30
230	山田5号	弘前市		相馬 山田	120	40	15
231	山田4号	弘前市		相馬 山田	40	40	15
232	山田3号	弘前市		相馬 山田	150	40	15
233	山田2号	弘前市		相馬 山田	110	45	13
1204	藤沢1号	弘前市		藤沢 野田	160	35	15
1205	山田1号	弘前市		相馬 山田	110	45	13
			弘前市 計	41箇所			
341	北雷平	八戸市		市川町 北雷平	200	45	25
342	南雷平	八戸市		市川町 南雷平	95	33	8
343	尻引前山1号	八戸市		市川町 尻引前山	125	45	5
344	桔梗野	八戸市		市川町 桔梗野	55	40	5
345	八太郎区域	八戸市		河原木 八太郎	245	60	13
346	日計2号区域	八戸市		河原木 日計	675	50	27
347	日計1号区域	八戸市		河原木 日計	645	45	25
348	谷地畑	八戸市		河原木 谷地畑	320	30	26
349	小田上区域	八戸市		河原木 小田上	80	45	13
350	小田区域	八戸市		河原木 小田	140	40	16
351	小田3号	八戸市		河原木 小田	20	40	20
352	小田2号	八戸市		河原木 小田	30	40	30
353	高館前1号	八戸市		河原木 高館前	143	32	16

箇所 番号	箇所名	郡市	町村	大字小字	地形要因		
					延長 (m)	傾斜度	斜面高 (m)
354	高館1号	八戸市		河原木 高館	400	40	10
355	田端区域	八戸市		尻内町 田端	300	35	20
356	林ノ前区域	八戸市		尻内町 林ノ前	280	40	15
357	根岸山添区域	八戸市		尻内町 根岸山添	275	40	15
358	滝谷沢2号区域	八戸市		尻内町 滝谷沢	120	35	15
359	滝谷沢3号	八戸市		尻内町 滝谷沢	80	60	20
360	正法寺区域	八戸市		尻内町 正法寺	410	40	18
361	洞区域	八戸市		尻内町 洞	150	45	18
362	桜沢区域	八戸市		豊崎町 彦ヶ沢	240	40	15
363	桜沢2号	八戸市		豊崎町 桜沢	191	44	11
364	桜沢3号	八戸市		豊崎町 桜沢	242	30	20
365	上七崎	八戸市		豊崎町 上七崎	254	31	12
366	滝谷	八戸市		豊崎町 滝谷	147	40	8
367	棚久保	八戸市		鮫町 棚久保	76	44	6
368	小舟渡平1号	八戸市		鮫町 小舟渡平	110	50	10
369	下盲久保1号	八戸市		鮫町 下盲久保	100	55	15
370	鮫	八戸市		鮫町 鮫	330	45	5
371	人形沢区域	八戸市		白銀町 人形沢	220	45	10
372	人形沢2号区域	八戸市		白銀町 人形沢	120	50	5
373	北側本町区域	八戸市		白銀町 下夕通	135	50	15
374	白銀四丁目	八戸市		白銀四丁目	195	40	12
375	浜峠区域	八戸市		白銀町 浜峠	310	45	15
376	浜峠2号	八戸市		白銀町 浜峠	90	70	9
377	大沢片平区域	八戸市		白銀町 大沢片平	280	45	12
378	大沢区域	八戸市		湊町 大沢	270	45	12
379	上ノ山区域	八戸市		湊町 上ノ山	360	45	14
380	館鼻2号区域	八戸市		湊町 館鼻	325	40	15
381	下条区域	八戸市		湊町 下条	280	45	11
382	館鼻区域	八戸市		湊町 下条	163	50	7
383	上ノ山2号区域	八戸市		湊町 本町	120	50	15
384	桜ヶ丘区域	八戸市		大久保 小久保	150	40	7
385	小久保尻	八戸市		大久保 小久保尻	70	40	10
386	丑鞍森1号	八戸市		新井田 丑鞍森	80	65	9
387	前田	八戸市		新井田 前田	60	60	8
388	犬森	八戸市		妙 犬森	60	65	35
389	古里1号	八戸市		松館 古里	30	45	7
390	三八城公園下区域	八戸市		内丸一丁目	100	75	8
391	内丸一丁目区域	八戸市		内丸一丁目	260	45	10
392	館越下区域	八戸市		田向 館越下	260	35	15
393	吹上六丁目1号	八戸市		吹上六丁目	60	75	6
394	石手洗	八戸市		石手洗 石手洗	220	45	12
395	赤坂1号	八戸市		田面木 赤坂	60	40	11
396	沢里山3号区域	八戸市		沢里 休場	75	55	5
397	沢里山区域	八戸市		沢里 休場	160	45	10
398	沢里山2号区域	八戸市		沢里 沢里山	65	70	6
399	葎谷地	八戸市		糠塚 葎谷地	70	40	5
400	蟹澤区域	八戸市		糠塚 蟹澤	150	50	10
401	小峠区域	八戸市		是川 小峠	100	40	15
402	小峠2号	八戸市		是川 小峠	240	40	18
403	中居河原	八戸市		是川 中居河原	30	35	7
404	館前区域	八戸市		是川 館前	150	40	10
405	上館場区域	八戸市		櫛引 上館場	200	45	13
406	鷹待場	八戸市		櫛引 鷹待場	210	60	7
407	寺沢1号	八戸市		櫛引 寺沢	210	45	9
408	寺沢2号	八戸市		櫛引 寺沢	130	45	8
409	烏沢	八戸市		櫛引 烏沢	180	45	13
410	大平森	八戸市		上野 大平森	120	40	15
1174	滝谷沢区域	八戸市		尻内町 滝谷沢	180	30	25
1175	三島上	八戸市		白銀町 三島上	83	42	7
564	巻区域	八戸市		島守 上巻	160	40	30
565	沢代	八戸市		島守 沢代	200	40	40
566	門前区域	八戸市		島守 外館	250	40	10
567	下門前区域	八戸市		島守 館	340	60	14

箇所 番号	箇所名	郡市	町村	大字小字	地形要因		
					延長 (m)	傾斜度	斜面高 (m)
568	坂本	八戸市		烏守 坂本	180	70	22
569	相畑1号区域	八戸市		烏守 相畑	200	40	50
1176	古里区域	八戸市		烏守 古里	300	60	28
			八戸市 計	79箇所			
195	竹田町	黒石市		竹田町	150	45	6
196	境松1号	黒石市		境松 一丁目	150	30	10
197	境松2号	黒石市		黒石	100	45	10
198	長崎	黒石市		長崎 長崎	850	45	15
199	福民	黒石市		牡丹平 牡丹平	40	70	12
200	石名坂	黒石市		石名坂 川原子	230	60	15
201	山辺1号	黒石市		袋 上野	140	40	30
202	龍ノ口4号	黒石市		高賀野 高田	113	45	13
203	豊岡2号	黒石市		花巻 長坂南	40	45	5
204	花巻	黒石市		花巻 地藏沢	120	40	15
205	毛内	黒石市		袋 村元	150	40	20
206	上野	黒石市		上野	139	50	30
207	黒森山1号	黒石市		南中野 黒森下	75	40	250
208	大川原1号	黒石市		大川原 菟森下	170	45	9
209	大川原2号	黒石市		大川原 橋向	80	50	10
210	黒森下1号	黒石市		南中野 黒森下	113	40	25
211	温湯3号	黒石市		南中野	30	50	9
212	温湯2号	黒石市		南中野	70	45	10
213	中野	黒石市		南中野 家岸	190	65	12
214	富田1号	黒石市		袋 富田	50	70	7
215	袋1号	黒石市		袋 富田	110	40	7
216	板留	黒石市		板留 大川添	140	35	25
217	宮下	黒石市		板留 宮下	150	45	13
218	落合	黒石市		板留 富山富田	130	35	30
219	杉の沢	黒石市		板留	250	50	30
220	青荷1号	黒石市		沖浦 青荷沢	130	50	28
1169	浅瀬石川ダム	黒石市		板留 杉の沢	107	60	90
1200	新道下	黒石市		温湯 新道下	150	60	14
1201	温湯1号	黒石市		温湯	90	40	20
1202	袋2号	黒石市		袋 富田	160	40	7
1203	水沢	黒石市		板留	120	45	20
			黒石市 計	31箇所			
627	飯詰(1)	五所川原市		飯詰 福泉	320	38	7
628	飯詰(2)	五所川原市		飯詰 福泉	140	40	9
629	前田野目区域	五所川原市		前田野目 砂田	113	42	21
652	脇元区域	五所川原市		脇元 野脇	359	35	93
653	太田区域	五所川原市		太田 山の井	160	48	8
			五所川原市 計	5箇所			
680	大沢田1号	十和田市		大沢田 大沢田	280	73	10
681	妻ノ神	十和田市		洞内 妻ノ神	100	40	26
682	菖蒲渡1号	十和田市		深持 菖蒲渡	160	45	18
683	舟沢	十和田市		深持 舟沢	30	38	40
684	梅家ノ下1号	十和田市		深持 梅家ノ下	270	38	50
685	沼袋1号	十和田市		赤沼 沼袋	110	34	25
686	赤沼区域	十和田市		赤沼 上川原	300	32	12
687	白上1号	十和田市		相坂 白上	15	45	5
688	上館	十和田市		切田 上館	150	46	14
689	万内1号	十和田市		米田 万内	240	38	12
690	北野1号	十和田市		米田 北野	150	43	17
691	高谷	十和田市		米田 高谷	290	38	24
692	向町1号	十和田市		米田 向町	140	65	20
693	向町2号	十和田市		米田 向町	170	45	15
694	野月	十和田市		米田 野月	195	50	10
695	種原1号	十和田市		米田 種原	180	47	15
696	川尻1号	十和田市		米田 川尻	210	45	17
697	中屋敷1号	十和田市		切田 中屋敷	160	47	10
698	川原1号	十和田市		滝沢 川原	90	53	24
699	館1号	十和田市		滝沢 館	165	30	11
700	館2号	十和田市		滝沢 館	310	48	8

箇所番号	箇所名	郡市	町村	大字小字	地形要因		
					延長 (m)	傾斜度	斜面高 (m)
701	日向山1号	十和田市		滝沢 日向山	45	30	10
783	川口下	十和田市		法量 川口下	80	45	60
784	新田	十和田市		法量 新田	213	50	15
785	中里区域	十和田市		法量 中里	440	40	50
786	家ノ前	十和田市		法量 家ノ前	146	47	8
787	山屋	十和田市		法量 山屋	668	54	90
788	鳥谷附	十和田市		法量 鳥谷附	612	38	20
789	大筋1号	十和田市		法量 大筋	279	30	51
790	立石1号	十和田市		奥瀬 立石	256	51	10
791	立石2号	十和田市		奥瀬 立石	213	47	45
792	尻貝下	十和田市		法量 尻貝下	215	43	81
793	烧山1号	十和田市		法量 烧山	300	30	6
794	烧山2号	十和田市		法量 烧山	265	45	13
795	烧山3号	十和田市		法量 烧山	208	34	64
796	烧山4号	十和田市		法量 烧山	140	31	50
797	烧山5号	十和田市		法量 烧山	306	36	38
798	烧山6号	十和田市		法量 烧山	77	39	12
799	烧山7号	十和田市		法量 烧山	320	41	165
800	栃久保1号	十和田市		奥瀬 栃久保	243	48	72
801	栃久保2号	十和田市		奥瀬 栃久保	75	40	150
802	栃久保3号	十和田市		奥瀬 栃久保	260	32	11
803	栃久保4号	十和田市		奥瀬 栃久保	230	50	9
804	栃久保5号	十和田市		奥瀬 栃久保	260	35	65
805	栃久保6号	十和田市		奥瀬 栃久保	100	35	150
806	栃久保7号	十和田市		奥瀬 栃久保	113	50	91
807	栃久保8号	十和田市		奥瀬 栃久保	120	50	150
808	蔦野湯	十和田市		奥瀬 蔦野湯	220	49	8
809	仙人平	十和田市		奥瀬 仙人平	78	58	30
810	猿倉	十和田市		奥瀬 猿倉	125	64	13
811	十和田1号	十和田市		奥瀬 十和田	176	36	96
812	十和田2号	十和田市		奥瀬 十和田	252	36	93
813	十和田3号	十和田市		奥瀬 十和田	142	35	202
814	十和田4号	十和田市		奥瀬 十和田	90	30	65
815	十和田5号	十和田市		奥瀬 十和田	285	42	14
816	十和田6号	十和田市		奥瀬 十和田	356	36	18
817	十和田7号	十和田市		奥瀬 十和田	172	45	44
			十和田市 計	57箇所			
702	早稲田1号	三沢市		三沢 早稲田	100	37	30
703	淋代平1号	三沢市		三沢 淋代平	150	42	23
704	花園町三丁目	三沢市		花園町三丁目	75	38	10
705	新町四丁目1号	三沢市		新町四丁目	54	53	6
706	新町四丁目2号	三沢市		新町四丁目	212	53	6
707	新町二丁目1号	三沢市		新町二丁目	100	30	15
708	新町区域	三沢市		新町二丁目	180	38	6
709	猫又区域	三沢市		新町二丁目	280	42	13
710	本町7号区域	三沢市		新町二丁目	290	52	13
711	本町4号区域	三沢市		本町四丁目	160	35	10
712	本町5号区域	三沢市		本町四丁目	116	60	6
713	本町6号区域	三沢市		本町四丁目	187	40	21
714	本町区域	三沢市		栄町一丁目	400	37	13
715	栄町一丁目2号区域	三沢市		栄町一丁目	62	72	8
716	栄町一丁目区域	三沢市		栄町一丁目	255	42	11
717	栄町三丁目区域	三沢市		栄町三丁目	150	42	14
718	栄町三丁目	三沢市		栄町三丁目	142	51	10
719	本町2号区域	三沢市		古間木山	195	41	10
720	本町3号区域	三沢市		古間木山	70	57	11
721	古間木山1号	三沢市		古間木山	50	58	10
722	古間木山2号区域	三沢市		古間木山	74	40	10
723	古間木山区域	三沢市		古間木山	154	37	15
724	古間木山2号	三沢市		古間木山	73	32	11
725	古間木山3号	三沢市		古間木山	110	71	9
726	古間木山4号	三沢市		古間木山	64	43	8
727	古間木区域	三沢市		古間木一丁目	114	43	14

箇所 番号	箇所名	郡市	町村	大字小字	地形要因		
					延長 (m)	傾斜度	斜面高 (m)
728	古間木一丁目1号	三沢市		古間木一丁目	115	54	10
729	本町二丁目	三沢市		本町二丁目	87	50	6
730	春日台二丁目1号	三沢市		春日台二丁目	127	59	9
731	春日台二丁目2号	三沢市		春日台二丁目	140	38	9
732	春日台二丁目3号	三沢市		春日台二丁目	86	43	6
1177	猫又1号	三沢市		三沢 猫又	288	32	12
			三沢市 計	32箇所			
881	大湊1号	むつ市		大湊 宇曾利川村下ノ内大道下	70	42	5
882	宇田1号	むつ市		宇田町	70	34	6
883	宇田2号	むつ市		宇田町	100	70	5
884	川守4号区域	むつ市		川守町	350	52	9
885	川守3号区域	むつ市		川守町	70	45	5
886	川守2号区域	むつ市		川守町	180	60	5
887	川守1号区域	むつ市		川守町	140	45	6
888	大湊上町	むつ市		大湊上町	170	48	8
889	並川町1号	むつ市		並川町	165	35	8
890	梨子木平1号	むつ市		大平 梨子木平	110	40	6
891	梨子木平2号	むつ市		大平 梨子木平	50	50	7
892	梨子木平3号	むつ市		大平 梨子木平	110	35	8
893	小川町区域	むつ市		小川町二丁目	150	35	7
894	小川町3号	むつ市		小川町二丁目	150	42	6
895	小川町2号区域	むつ市		小川町二丁目	230	48	13
896	柳町2号	むつ市		柳町二丁目	100	45	8
897	柳町区域	むつ市		柳町三丁目	580	45	12
898	赤坂区域	むつ市		田名部 下町	500	30	20
899	関根1号	むつ市		関根 北関根	240	42	5
900	関根2号	むつ市		関根 北関根	100	37	15
901	関根3号	むつ市		関根 北関根ノ内袖角地	50	32	6
1173	桜木町区域	むつ市		桜木町	150	38	7
902	蛸崎区域	むつ市		蛸崎 寺ノ前	330	42	12
903	楯木平	むつ市		宿野部 楯木平	100	42	6
904	檜川2号区域	むつ市		檜川 川代	230	35	10
905	檜川3号	むつ市		檜川 川代	120	36	10
906	檜川区域	むつ市		檜川 川代	340	38	13
907	高野川区域	むつ市		川内 高野川	180	45	7
908	田野沢	むつ市		川内 田野沢	450	40	9
909	襷川	むつ市		川内 襷川	20	30	10
910	赤滝山国有林1号	むつ市		大畑 赤滝山国有林	40	36	170
911	薬研1号	むつ市		大畑 薬研	70	30	90
912	薬研2号	むつ市		大畑 薬研	170	46	13
913	薬研3号	むつ市		大畑 薬研	100	30	95
914	小目名村	むつ市		大畑 小目名村	260	34	20
915	本町1号	むつ市		大畑 本町	240	32	33
916	筒万坂	むつ市		大畑 筒万坂	180	32	14
917	八幡湯坂区域	むつ市		大畑 湯坂下	410	41	30
918	湯坂下区域	むつ市		大畑 湯坂下	150	32	30
919	湯坂下2号	むつ市		大畑 湯坂下	100	53	7
920	孫次郎間区域	むつ市		大畑 孫次郎間	640	45	16
921	茶水区域	むつ市		大畑 孫次郎間	230	42	15
922	二枚橋区域	むつ市		大畑 二枚橋	470	52	19
923	二枚橋2号区域	むつ市		大畑 二枚橋	265	36	20
924	釣屋浜1号	むつ市		大畑 釣屋浜	140	53	24
925	釣屋浜2号	むつ市		大畑 釣屋浜	15	32	10
926	釣屋浜3号	むつ市		大畑 釣屋浜	80	37	47
927	木野部1号	むつ市		大畑 木野部	240	30	23
928	木野部2号	むつ市		大畑 木野部	200	50	22
929	木野部3号	むつ市		大畑 木野部	120	50	17
930	佐助川1号	むつ市		大畑 佐助川	750	30	24
931	佐助川2号	むつ市		大畑 佐助川	150	30	26
932	赤川区域	むつ市		大畑 大赤川	193	55	12
1016	九艘泊区域	むつ市		脇野沢 九艘泊	500	35	110
1020	芋田区域	むつ市		脇野沢 九艘泊	120	38	15

箇所 番号	箇所名	郡市	町村	大字小字	地形要因		
					延長 (m)	傾斜度	斜面高 (m)
1021	蛸田1号	むつ市		脇野沢 蛸田	150	40	23
1022	寄浪区域	むつ市		脇野沢 奇浪	560	37	12
1024	新井田区域	むつ市		脇野沢 新井田	230	40	13
1025	脇野沢区域	むつ市		脇野沢 渡向	200	60	14
1026	桂沢区域	むつ市		脇野沢 桂沢	440	50	8
1027	小沢5号	むつ市		小沢 口広	80	35	15
1028	小沢2号区域	むつ市		小沢 小沢	80	38	5
1029	小沢区域	むつ市		小沢 小沢	130	35	7
1030	小沢3号区域	むつ市		小沢 鹿間平	190	36	6
1031	小沢4号区域	むつ市		小沢 鹿間平	90	50	7
			むつ市 計	65箇所			
1163	筒木坂	つがる市		筒木坂 松本	115	35	10
1164	田小屋野	つがる市		館岡 田小屋野	330	47	6
1165	丸山	つがる市		丸山 竹鼻	100	60	8
1155	深沢区域	つがる市		富蒔 三室・屏風山	230	34	15
1156	権現区域	つがる市		富蒔 萱津・屏風山	250	40	27
1157	富蒔2号区域	つがる市		富蒔 去来見・屏風山	105	40	5
1158	富蒔区域	つがる市		富蒔 藪分・屏風山・静	270	35	15
1159	富蒔3号区域	つがる市		富蒔 屏風山	220	36	16
1160	富蒔4号	つがる市		富蒔 千年	220	40	8
1161	花林区域	つがる市		車力 花林・若花・杵谷・宮元	305	40	15
1162	向町区域	つがる市		牛潟 柏山・鷺野沢	170	43	12
			つがる市 計	11箇所			
296	稲元	平川市		尾崎 稲元	150	65	6
297	堀合1号	平川市		唐竹 堀合	140	50	8
298	唐竹3号	平川市		唐竹 葎原	250	45	7
299	広船1号	平川市		広船 山下	270	45	7
300	広船3号	平川市		広船 広沢	250	50	8
301	広船4号	平川市		広船 広沢	192	50	10
302	唐竹2号	平川市		唐竹 葎原	200	40	5
303	向川原田2号	平川市		唐竹 高田	180	45	8
304	唐竹1号	平川市		唐竹 堀合	250	30	15
305	芦毛沢	平川市		唐竹 芦毛沢	70	41	14
306	井沢	平川市		唐竹 井沢	120	50	8
307	白岩	平川市			75	40	40
308	川辺1号	平川市		小国 川原田	330	40	30
309	川辺2号	平川市		小国 川辺	60	60	30
310	川辺3号	平川市		小国 山下	280	45	20
311	山下	平川市		小国 山下	270	45	40
312	虹の湖温泉	平川市		切明 山下	600	38	50
313	葛川3号	平川市		葛川 大川添	140	45	15
314	葛川4号	平川市		葛川 田ノ沢	100	35	30
315	葛川2号	平川市		葛川 折戸	180	40	20
316	葛川1号	平川市		葛川 家岸	140	40	8
317	井戸沢1号	平川市		葛川 上の平	200	30	70
318	坂本	平川市		切明 坂本	180	40	30
319	井戸沢2号	平川市		切明 上井戸	280	45	30
320	温川2号	平川市		切明 津根川森	110	35	40
1214	山下3号	平川市		小国 山下	100	30	60
321	安田1号	平川市		古懸 安田	180	45	12
322	安田2号	平川市		古懸 安田	180	45	12
323	古懸2号	平川市		古懸 安田	220	40	20
324	堂ノ上	平川市		古懸 堂ノ上	135	35	14
325	古懸1号	平川市		古懸 門前	260	45	10
326	鯨森	平川市		碓ヶ関 鯨森	160	35	40
327	三笠山2号	平川市		碓ヶ関 三笠山	75	30	20
328	三笠山	平川市		碓ヶ関 三笠山	130	45	10
329	白沢	平川市		碓ヶ関 白沢	130	35	45
330	白沢2号	平川市		碓ヶ関 白沢	120	70	7
331	碓ヶ関	平川市		碓ヶ関 碓ヶ関	180	42	25
332	二ノ渡	平川市		久吉 二ノ渡	250	30	30
333	蕨ヶ平1号	平川市		久吉 蕨ヶ平	350	40	40
334	蕨ヶ平2号	平川市		久吉 蕨ヶ平	380	40	30

箇所 番号	箇所名	郡市	町村	大字小字	地形要因		
					延長 (m)	傾斜度	斜面高 (m)
335	たけのこの里	平川市		久吉 遠部	30	36	45
336	西碓ヶ関山	平川市		碓ヶ関 西碓ヶ関	310	35	45
337	湯ノ沢3号	平川市		碓ヶ関 西碓ヶ関	150	50	20
338	湯ノ沢1号	平川市		碓ヶ関 西碓ヶ関	120	45	10
339	西碓ヶ関山3号	平川市		久吉 遠部	50	35	25
340	古遠部温泉	平川市		久吉 遠部	35	42	16
1171	津刈	平川市		久吉 積ヶ平	55	35	15
1172	遠部	平川市		久吉 遠部	10	48	20
			平川市 計	48箇所			
53	鍵懸1号	東津軽郡	平内町	土屋 鍵懸	260	65	15
54	鍵懸2号	東津軽郡	平内町	土屋 鍵懸	180	45	25
55	鍵懸3号	東津軽郡	平内町	土屋 鍵懸	150	45	15
56	土屋1号	東津軽郡	平内町	土屋 淀川	200	45	12
57	ナスカ沢	東津軽郡	平内町	土屋 ナスカ沢	140	45	7
58	浪打2号区域	東津軽郡	平内町	浪打 深沢	150	45	15
59	浪打区域	東津軽郡	平内町	浪打 深沢	30	55	30
60	山口区域	東津軽郡	平内町	山口 前田	150	50	12
61	小豆沢区域	東津軽郡	平内町	小豆沢 茂浦沢	330	45	8
62	小湊	東津軽郡	平内町	小湊 和田	120	55	6
63	清水川2号区域	東津軽郡	平内町	清水川 和山	125	45	5
64	清水川区域	東津軽郡	平内町	清水川 道渠	170	45	5
65	口広2号	東津軽郡	平内町	口広 水須	180	40	5
66	口広区域	東津軽郡	平内町	口広 左エ門次郎	85	60	6
67	堤ヶ沢	東津軽郡	平内町	盛田 堤ヶ沢	200	60	15
68	福島	東津軽郡	平内町	福島 福島	260	30	15
69	雷電林1号	東津軽郡	平内町	浅所 雷電林	250	40	30
70	浅所2号区域	東津軽郡	平内町	浅所 浅所	300	80	18
71	浅所区域	東津軽郡	平内町	東滝 間木	540	60	30
72	東滝区域	東津軽郡	平内町	東滝 間木	790	45	15
74	東滝2号区域	東津軽郡	平内町	東滝 滝	195	45	6
75	立石子	東津軽郡	平内町	東田沢 立石子	280	45	10
76	東田沢2号区域	東津軽郡	平内町	東田沢 田沢	68	40	5
77	東田沢区域	東津軽郡	平内町	東田沢 小館	25	30	30
78	東田沢3号	東津軽郡	平内町	東田沢 小館	350	60	80
79	久慈ノ浜区域	東津軽郡	平内町	東田沢 横峰	150	50	20
80	稲生1号	東津軽郡	平内町	稲生 稲生	180	40	7
81	稲生2号	東津軽郡	平内町	稲生 稲生	90	30	15
82	稲生3号	東津軽郡	平内町	稲生 深沢	120	50	7
83	浦田1号	東津軽郡	平内町	茂浦 後菴	110	55	7
84	浦田2号	東津軽郡	平内町	茂浦 月泊	280	50	10
85	浦田3号	東津軽郡	平内町	茂浦 月泊	90	70	7
86	観音崎1号	東津軽郡	平内町	茂浦 釜場	120	50	25
87	観音崎2号	東津軽郡	平内町	茂浦 釜場	60	90	20
88	茂浦区域	東津軽郡	平内町	茂浦 茂浦	350	60	40
89	茂浦2号区域	東津軽郡	平内町	茂浦 茂浦	110	70	9
90	家ノ下区域	東津軽郡	平内町	中野 家ノ下	50	40	63
91	外ノ沢	東津軽郡	平内町	小湊 外ノ沢	20	50	7
1181	大和山	東津軽郡	平内町	外童子 滝ノ沢	140	45	30
			平内町 計	39箇所			
104	二ツ石1号	東津軽郡	今別町	浜名 二ツ石	220	45	35
105	今別2号	東津軽郡	今別町	今別 今別	240	45	8
106	今別1号	東津軽郡	今別町	今別 今別	40	45	8
107	山崎区域	東津軽郡	今別町	山崎 山元	200	45	20
108	与茂内1号	東津軽郡	今別町	大泊 与茂内	200	40	20
109	大村元1号	東津軽郡	今別町	大泊 大村元	460	40	20
110	大村元2号	東津軽郡	今別町	大泊 大村元	70	45	15
111	鑄釜2号区域	東津軽郡	今別町	大泊 鑄釜	380	60	20
113	襲月3号	東津軽郡	今別町	襲月 襲村元	170	70	35
114	襲月区域	東津軽郡	今別町	襲月 襲村元	420	60	30
115	襲月2号区域	東津軽郡	今別町	襲月 村元	65	50	35
116	襲月5号	東津軽郡	今別町	襲月 村元	40	45	10
117	砂ヶ森区域	東津軽郡	今別町	砂ヶ森 赤根沢	970	60	35
120	奥平部3号区域	東津軽郡	今別町	奥平部 村元道添	350	35	35

箇所番号	箇所名	郡市	町村	大字小字	地形要因		
					延長 (m)	傾斜度	斜面高 (m)
121	奥平部1号区域	東津軽郡	今別町	奥平部 村元道添	160	30	35
122	奥平部2号区域	東津軽郡	今別町	奥平部 村元道添	150	80	20
123	奥村元区域	東津軽郡	今別町	奥平部 奥村元	300	80	30
124	奥村元2号区域	東津軽郡	今別町	奥平部 奥村元	180	60	30
125	中沢1号	東津軽郡	今別町	今別 中沢	100	40	15
126	深沢	東津軽郡	今別町	大川平 深沢	230	60	8
1189	襲月4号	東津軽郡	今別町	襲月 村下	180	80	30
			今別町 計	21箇所			
92	塩越区域	東津軽郡	外ヶ浜町	石浜 塩越	1330	55	30
95	石浜区域	東津軽郡	外ヶ浜町	石浜 磯ノ山	905	45	30
99	磯ノ山1号	東津軽郡	外ヶ浜町	石浜 磯ノ山	270	50	30
100	宮本	東津軽郡	外ヶ浜町	中師 宮本	150	60	30
101	蟹田区域	東津軽郡	外ヶ浜町	蟹田 蟹田	100	45	15
102	丑ヶ沢1号	東津軽郡	外ヶ浜町	蟹田 丑ヶ沢	190	45	20
1182	田ノ沢2号	東津軽郡	外ヶ浜町	蟹田 田ノ沢	90	80	15
129	元宇田1号	東津軽郡	外ヶ浜町	石崎 元宇田	750	60	70
130	元宇田2号	東津軽郡	外ヶ浜町	石崎 元宇田	210	45	30
131	宇田区域	東津軽郡	外ヶ浜町	石崎 元宇田	550	50	40
132	弥蔵釜1号	東津軽郡	外ヶ浜町	石崎 弥蔵釜	330	40	20
133	弥蔵釜2号	東津軽郡	外ヶ浜町	石崎 弥蔵釜	290	40	40
134	今津区域	東津軽郡	外ヶ浜町	今津 間沢	80	45	7
135	舟岡4号区域	東津軽郡	外ヶ浜町	石浜 舟岡	370	45	85
136	舟岡1号区域	東津軽郡	外ヶ浜町	石浜 舟岡	360	45	30
137	舟岡3号区域	東津軽郡	外ヶ浜町	石浜 舟岡	440	50	20
139	舟岡2号区域	東津軽郡	外ヶ浜町	石浜 舟岡	180	45	20
140	磯山2号	東津軽郡	外ヶ浜町	石浜 磯山	210	40	30
141	磯山3号	東津軽郡	外ヶ浜町	石浜 磯山	370	50	30
142	磯山区域	東津軽郡	外ヶ浜町	石浜 磯山	370	60	25
143	磯山4号	東津軽郡	外ヶ浜町	石浜 磯山	370	60	30
1185	弥蔵釜3号	東津軽郡	外ヶ浜町	石崎 弥蔵釜	90	50	20
144	龍浜1号	東津軽郡	外ヶ浜町	宇鉄 龍浜	300	40	40
145	龍浜2号	東津軽郡	外ヶ浜町	宇鉄 龍浜	90	70	100
146	竜飛区域	東津軽郡	外ヶ浜町	宇鉄 竜飛	470	60	50
147	鏡島区域	東津軽郡	外ヶ浜町	宇鉄 鏡島	170	45	30
148	柢榔3号区域	東津軽郡	外ヶ浜町	宇鉄 柢榔	170	45	30
149	柢榔2号区域	東津軽郡	外ヶ浜町	宇鉄 柢榔	120	45	30
150	柢榔区域	東津軽郡	外ヶ浜町	宇鉄 柢榔	350	70	30
151	鳴神区域	東津軽郡	外ヶ浜町	宇鉄 鳴神	160	40	30
152	鏡島2号区域	東津軽郡	外ヶ浜町	宇鉄 鏡島	150	35	30
153	梨ノ木間	東津軽郡	外ヶ浜町	宇鉄 梨ノ木間	105	35	40
154	鐮泊区域	東津軽郡	外ヶ浜町	宇鉄 鐮泊	130	40	15
155	鐮泊2号区域	東津軽郡	外ヶ浜町	宇鉄 鐮泊	190	65	25
156	上宇鉄1号	東津軽郡	外ヶ浜町	宇鉄 上宇鉄	100	30	20
157	東風泊	東津軽郡	外ヶ浜町	宇鉄 東風泊	70	45	15
158	上宇鉄2号	東津軽郡	外ヶ浜町	宇鉄 上宇鉄	440	45	20
159	上宇鉄3号	東津軽郡	外ヶ浜町	宇鉄 上宇鉄	200	50	20
160	元宇鉄区域	東津軽郡	外ヶ浜町	宇鉄 元宇鉄	170	45	15
161	元宇鉄2号	東津軽郡	外ヶ浜町	宇鉄 元宇鉄	75	60	15
162	釜野沢1号	東津軽郡	外ヶ浜町	宇鉄 釜野沢	230	50	15
163	釜野沢2号	東津軽郡	外ヶ浜町	宇鉄 釜野沢	100	60	15
164	釜野沢3号	東津軽郡	外ヶ浜町	宇鉄 釜野沢	230	50	20
165	釜野沢4号	東津軽郡	外ヶ浜町	宇鉄 釜野沢	370	50	15
166	藤嶋1号	東津軽郡	外ヶ浜町	宇鉄 藤嶋	600	60	20
167	藤嶋2号	東津軽郡	外ヶ浜町	宇鉄 藤嶋	165	50	20
168	藤嶋沢1号	東津軽郡	外ヶ浜町	宇鉄 藤嶋沢	150	50	20
169	藤嶋沢2号	東津軽郡	外ヶ浜町	宇鉄 藤嶋沢	150	50	20
170	六條間	東津軽郡	外ヶ浜町	宇鉄 六條間	850	45	30
171	算用師区域	東津軽郡	外ヶ浜町	三厩 算用師	180	45	25
172	中浜	東津軽郡	外ヶ浜町	三厩 中浜	860	45	25
173	家ノ上	東津軽郡	外ヶ浜町	三厩 家ノ上	150	40	30
174	本町1号	東津軽郡	外ヶ浜町	三厩 本町	170	45	30
175	本町2号	東津軽郡	外ヶ浜町	三厩 本町	260	40	30
176	本町3号	東津軽郡	外ヶ浜町	三厩 本町	130	40	20

箇所番号	箇所名	郡市	町村	大字小字	地形要因		
					延長 (m)	傾斜度	斜面高 (m)
177	増川区域	東津軽郡	外ヶ浜町	増川 増川	400	45	15
1167	本町 5号	東津軽郡	外ヶ浜町	三厩 本町	350	45	20
1168	本町 4号	東津軽郡	外ヶ浜町	三厩 本町	80	40	15
1178	川柱	東津軽郡	外ヶ浜町	宇鉄 川柱	130	60	30
1186	柵郷 4号	東津軽郡	外ヶ浜町	宇鉄 柵郷	30	80	15
1187	尻神	東津軽郡	外ヶ浜町	宇鉄 尻神	150	80	30
1188	下平	東津軽郡	外ヶ浜町	宇鉄 下平	100	60	15
			外ヶ浜町 計	62箇所			
127	広瀬区域	東津軽郡	蓬田村	広瀬 坂本	235	50	25
128	瀬辺地区域	東津軽郡	蓬田村	瀬辺地 田浦	180	45	10
1183	坂元	東津軽郡	蓬田村	広瀬 坂元	400	60	20
1184	山田 1号	東津軽郡	蓬田村	瀬辺地 山田	120	50	10
			蓬田村 計	4箇所			
1032	北浮田	西津軽郡	鱒ヶ沢町	北浮田町 今須・今須前田	360	55	19
1033	南浮田町区域	西津軽郡	鱒ヶ沢町	南浮田町 米山	1485	33	42
1034	湯舟 1号区域	西津軽郡	鱒ヶ沢町	湯舟町 若山空沢	195	43	10
1035	湯舟 2号区域	西津軽郡	鱒ヶ沢町	湯舟町 七尾	180	35	11
1036	湯舟 3号	西津軽郡	鱒ヶ沢町	南浮田町 姥袋	145	55	10
1037	東禿 1号	西津軽郡	鱒ヶ沢町	舞戸町 東禿	65	38	16
1038	舞戸区域	西津軽郡	鱒ヶ沢町	舞戸町 北禿・鳴戸	170	45	7
1039	館区域	西津軽郡	鱒ヶ沢町	舞戸町 鷺見	300	30	29
1040	中村区域	西津軽郡	鱒ヶ沢町	中村町 下山ノ井	180	65	15
1041	中村 2号	西津軽郡	鱒ヶ沢町	中村町 中山ノ井	120	45	14
1042	細ヶ平	西津軽郡	鱒ヶ沢町	深谷町 細ヶ平	135	42	7
1043	椀ノ沢 1号	西津軽郡	鱒ヶ沢町	浜横沢町 椀ノ沢	360	40	9
1044	鹿子石 1号	西津軽郡	鱒ヶ沢町	芦菴町 鹿子石	110	43	30
1045	岩谷区域	西津軽郡	鱒ヶ沢町	舞戸町 上富田・桜山	355	50	36
1046	岩谷 2号区域	西津軽郡	鱒ヶ沢町	舞戸町 西阿倍野	190	65	32
1047	田中町区域	西津軽郡	鱒ヶ沢町	田中町	260	40	27
1048	七ツ石区域	西津軽郡	鱒ヶ沢町	七ツ石町	255	40	24
1049	本町 1号区域	西津軽郡	鱒ヶ沢町	本町	320	45	21
1050	本町 2号区域	西津軽郡	鱒ヶ沢町	本町	170	40	27
1051	本町 3号区域	西津軽郡	鱒ヶ沢町	本町	340	45	37
1052	本町 4号区域	西津軽郡	鱒ヶ沢町	本町	350	45	31
1053	本町 5号区域	西津軽郡	鱒ヶ沢町	本町	225	45	32
1054	西松島 1号	西津軽郡	鱒ヶ沢町	舞戸町 西松島	95	40	31
1055	釣町区域	西津軽郡	鱒ヶ沢町	釣町・本町	510	45	23
1056	新地町区域	西津軽郡	鱒ヶ沢町	新地町	330	40	31
1057	富根町区域	西津軽郡	鱒ヶ沢町	富根町	130	45	26
1058	淀町区域	西津軽郡	鱒ヶ沢町	淀町・赤石町 大和田	480	40	40
1059	大和田区域	西津軽郡	鱒ヶ沢町	赤石町 大和田	360	45	40
1060	赤石砂山町区域	西津軽郡	鱒ヶ沢町	赤石町 砂山	150	47	33
1061	砂山区域	西津軽郡	鱒ヶ沢町	赤石町 砂山	250	47	34
1062	宇名原	西津軽郡	鱒ヶ沢町	赤石町 宇名原	320	60	29
1063	館前区域	西津軽郡	鱒ヶ沢町	館前町 小津軽沢	235	55	31
1064	後口田区域	西津軽郡	鱒ヶ沢町	館前町 後口田	180	45	19
1065	山子	西津軽郡	鱒ヶ沢町	南金沢町 晴間	300	51	34
1066	菅沼 1号	西津軽郡	鱒ヶ沢町	深谷町 菅沼	350	40	20
1067	菅沼 2号	西津軽郡	鱒ヶ沢町	深谷町 菅沼	145	45	19
1068	小森	西津軽郡	鱒ヶ沢町	小森町 野田	250	39	165
1069	種里	西津軽郡	鱒ヶ沢町	種里町 有原	70	30	10
1070	上高根山	西津軽郡	鱒ヶ沢町	南金沢町 上高根山	160	34	29
1071	目内崎	西津軽郡	鱒ヶ沢町	南金沢町 平塚	460	30	140
1072	姥袋 1号区域	西津軽郡	鱒ヶ沢町	姥袋町 霜坂熊ヶ沢	300	45	53
1073	姥袋 2号区域	西津軽郡	鱒ヶ沢町	姥袋町 霜坂熊ヶ沢	320	45	54
1074	牛島区域	西津軽郡	鱒ヶ沢町	姥袋町 大磯	360	38	26
1190	日照田区域	西津軽郡	鱒ヶ沢町	日照田町 下川原	225	36	21
			鱒ヶ沢町 計	44箇所			
1075	江沢	西津軽郡	深浦町	柳田 江沢	360	31	39
1076	大童子区域	西津軽郡	深浦町	岩坂 長谷野	364	35	22
1077	岩坂区域	西津軽郡	深浦町	岩坂 長谷野	130	30	39
1078	岩坂 2号	西津軽郡	深浦町	岩坂 横塚	80	36	14
1079	塩見形区域	西津軽郡	深浦町	北金ヶ沢 塩見形	560	33	65

箇所 番号	箇所名	郡市	町村	大字小字	地形要因		
					延長 (m)	傾斜度	斜面高 (m)
1080	榊原区域	西津軽郡	深浦町	北金ヶ沢 塩見形	260	52	45
1081	榊原3号	西津軽郡	深浦町	北金ヶ沢 榊原	520	35	46
1082	千畳敷	西津軽郡	深浦町	北金ヶ沢 榊原	320	57	23
1083	榊原2号区域	西津軽郡	深浦町	北金ヶ沢 榊原	200	60	22
1084	田野沢3号区域	西津軽郡	深浦町	北金ヶ沢 榊原・小田沢	210	46	25
1085	田野沢5号区域	西津軽郡	深浦町	田野沢 成瀬・清滝	220	52	23
1086	田野沢4号区域	西津軽郡	深浦町	田野沢 成瀬・清滝	220	45	20
1087	田野沢1号区域	西津軽郡	深浦町	田野沢 汐干浜	320	56	20
1088	田野沢2号区域	西津軽郡	深浦町	田野沢 汐干浜	660	60	12
1089	成瀬	西津軽郡	深浦町	田野沢 成瀬	20	65	13
1090	貝良木	西津軽郡	深浦町	風合瀬 下砂子川	200	70	7
1091	中砂子川1号	西津軽郡	深浦町	風合瀬 中砂子川	170	34	14
1092	風合瀬区域	西津軽郡	深浦町	風合瀬 下砂子川	280	48	22
1093	下村	西津軽郡	深浦町	風合瀬 中砂子川	180	43	9
1094	轟木区域	西津軽郡	深浦町	轟木 亀ヶ崎・津山	95	50	22
1095	塩見崎3号	西津軽郡	深浦町	追良瀬 塩見山平・塩見崎	180	44	46
1096	塩見崎区域	西津軽郡	深浦町	追良瀬 塩見山平・塩見崎	170	39	16
1097	塩見崎2号区域	西津軽郡	深浦町	追良瀬 塩見山平・塩見崎	80	45	10
1098	相野山区域	西津軽郡	深浦町	追良瀬 相野山・相野山大平	420	43	32
1099	広戸2号	西津軽郡	深浦町	広戸 高田中野	90	47	15
1100	広戸区域	西津軽郡	深浦町	広戸 母沢家岸・家野上	160	45	26
1101	家野上	西津軽郡	深浦町	広戸 家野上	20	35	17
1102	吾妻沢1号	西津軽郡	深浦町	深浦 吾妻沢	30	33	32
1103	苗代沢2号	西津軽郡	深浦町	深浦 蘆野	130	49	24
1104	蘆野区域	西津軽郡	深浦町	深浦 蘆野	330	50	25
1105	千年坂区域	西津軽郡	深浦町	深浦 苗代沢	100	50	22
1106	苗代沢区域	西津軽郡	深浦町	深浦 苗代沢	430	47	38
1107	新坂区域	西津軽郡	深浦町	深浦 岡町・猿神鼻岩下	210	50	36
1108	万年坂区域	西津軽郡	深浦町	深浦 浜町	160	41	25
1109	浜町2号区域	西津軽郡	深浦町	深浦 浜町	370	57	32
1110	中沢区域	西津軽郡	深浦町	深浦 中沢	400	40	51
1111	中沢3号	西津軽郡	深浦町	深浦 中沢	65	34	44
1112	中沢4号	西津軽郡	深浦町	深浦 中沢	230	42	45
1113	中沢2号	西津軽郡	深浦町	深浦 中沢	125	30	18
1114	浜町1号区域	西津軽郡	深浦町	深浦 浜町・寅平	310	55	27
1115	川原町区域	西津軽郡	深浦町	深浦 浜町	70	80	15
1116	元城区域	西津軽郡	深浦町	深浦 元城	230	42	45
1117	元深浦1号	西津軽郡	深浦町	深浦 元深浦	90	39	36
1118	元深浦2号	西津軽郡	深浦町	深浦 元深浦	90	33	45
1119	岬の町区域	西津軽郡	深浦町	深浦 元深浦	170	35	22
1120	岡崎2号区域	西津軽郡	深浦町	深浦 岡崎	220	53	27
1121	岡崎1号区域	西津軽郡	深浦町	深浦 岡崎	300	63	25
1122	弁天島	西津軽郡	深浦町	深浦 岡崎	50	68	10
1123	岡崎3号	西津軽郡	深浦町	深浦 岡崎	55	38	12
1124	鱸作	西津軽郡	深浦町	鱸作 清滝	20	56	30
1125	沢辺区域	西津軽郡	深浦町	沢辺 沢辺	800	61	20
1126	吉花区域	西津軽郡	深浦町	沢辺 吉花	70	50	10
1127	浜野区域	西津軽郡	深浦町	岩崎 浜野	320	45	25
1128	玉坂区域	西津軽郡	深浦町	岩崎 玉坂	420	40	35
1129	玉坂2号区域	西津軽郡	深浦町	岩崎 玉坂	120	45	40
1130	脇ノ沢区域	西津軽郡	深浦町	岩崎 脇ノ沢	800	48	45
1131	松原2号	西津軽郡	深浦町	岩崎 松原	200	42	27
1132	松原区域	西津軽郡	深浦町	岩崎 松原	580	41	48
1133	久田	西津軽郡	深浦町	久田 桐ノ沢	180	40	12
1134	桐ノ沢	西津軽郡	深浦町	久田 桐ノ沢	100	33	45
1135	松浦区域	西津軽郡	深浦町	森山 松浦	320	50	50
1136	森山1号	西津軽郡	深浦町	松神 下浜松	70	40	35
1137	森山2号	西津軽郡	深浦町	松神 下浜松	80	55	23
1138	下浜松区域	西津軽郡	深浦町	松神 下浜松	170	48	60
1139	十二湖1号	西津軽郡	深浦町	松神山国有林	100	50	35
1140	十二湖2号	西津軽郡	深浦町	松神山国有林	60	50	30
1141	十二湖3号	西津軽郡	深浦町	松神山国有林	50	43	40
1142	下浜松2号	西津軽郡	深浦町	松神 中浜松	140	50	60

箇所 番号	箇所名	郡市	町村	大字小字	地形要因		
					延長 (m)	傾斜度	斜面高 (m)
1143	中浜松区域	西津軽郡	深浦町	松神 中浜松	360	32	50
1144	中浜松2号	西津軽郡	深浦町	松神 中浜松	80	38	47
1145	浜松	西津軽郡	深浦町	松神 上浜松	140	44	45
1146	小峰1号	西津軽郡	深浦町	松神 上浜松	100	50	50
1147	小峰2号	西津軽郡	深浦町	松神山国有林	150	33	75
1148	小峰3号	西津軽郡	深浦町	松神山国有林	150	63	100
1149	小浜1号	西津軽郡	深浦町	黒崎 小浜	200	36	48
1150	大浜1号	西津軽郡	深浦町	黒崎 日野	100	42	50
1151	宮崎浜区域	西津軽郡	深浦町	大間越 宮崎浜	700	35	41
1152	下小屋野区域	西津軽郡	深浦町	大間越 下小屋野	260	50	30
1153	上小屋野区域	西津軽郡	深浦町	大間越 上小屋野	300	35	12
1154	木蓮寺1号	西津軽郡	深浦町	大間越 笥	320	50	65
			深浦町 計	80箇所			
234	下田代	中津軽郡	西目屋村	田代 神田	110	35	15
235	中田代	中津軽郡	西目屋村	田代 大川添	80	35	12
236	神田3号	中津軽郡	西目屋村	田代 大川添	150	60	10
237	上田代	中津軽郡	西目屋村	田代 稲元	100	80	12
238	名坪平	中津軽郡	西目屋村	田代 名坪平	110	60	16
239	長面	中津軽郡	西目屋村	田代 山科	250	34	40
240	村元	中津軽郡	西目屋村	村市 村元	180	60	8
241	稲葉	中津軽郡	西目屋村	村市 稲葉	75	60	25
242	畳平	中津軽郡	西目屋村	村市 稲葉	220	50	30
243	瀬ノ上	中津軽郡	西目屋村	藤川 瀬ノ上	115	35	15
244	砂子瀬	中津軽郡	西目屋村	砂子瀬 砂子瀬	80	50	21
245	居森平	中津軽郡	西目屋村	居森平 寒沢	58	40	10
246	宮元2号	中津軽郡	西目屋村	砂子瀬 宮元	130	65	25
247	砂子瀬2号	中津軽郡	西目屋村	砂子瀬 宮元	90	45	6
248	砂子瀬3号	中津軽郡	西目屋村	砂子瀬 宮元	220	60	15
249	八光2号	中津軽郡	西目屋村	砂子瀬 八光	130	70	8
250	八光1号	中津軽郡	西目屋村	砂子瀬 芹沢	220	30	30
251	砂子瀬1号	中津軽郡	西目屋村	砂子瀬 宮元	210	35	30
252	尾太岳1号	中津軽郡	西目屋村		50	35	25
253	尾太岳2号	中津軽郡	西目屋村		50	45	9
254	尾太岳4号	中津軽郡	西目屋村		40	42	9
255	尾太岳3号	中津軽郡	西目屋村		50	45	9
			西目屋村 計	22箇所			
256	北山1号	南津軽郡	大鰐町	北山 北山	150	70	40
257	前田4号	南津軽郡	大鰐町	大鰐 北山	45	45	20
258	北山2号	南津軽郡	大鰐町	北山 北山	170	70	30
259	蔵館1号	南津軽郡	大鰐町	蔵館 蔵館	185	45	10
260	蔵館2号	南津軽郡	大鰐町	蔵館 館越	100	65	7
261	元長峰3号	南津軽郡	大鰐町	元長峰 山辺	118	50	10
262	元長峰2号	南津軽郡	大鰐町	長峰 前田	88	40	8
263	元長峰1号	南津軽郡	大鰐町	元長峰 前田	400	45	30
264	長峰	南津軽郡	大鰐町	長峰 駒木沢	250	35	25
265	羽黒館1号	南津軽郡	大鰐町	大鰐 羽黒館	280	50	10
266	羽黒館2号	南津軽郡	大鰐町	大鰐 羽黒館	280	45	20
267	夏沢2号	南津軽郡	大鰐町	大鰐 夏沢	140	45	15
268	大鰐	南津軽郡	大鰐町	大鰐 茶白館	150	70	20
269	夏沢1号	南津軽郡	大鰐町	大鰐 夏沢	370	45	20
270	大鰐茶白館	南津軽郡	大鰐町	大鰐 茶白館	500	45	70
271	蜂ヶ峰	南津軽郡	大鰐町	大鰐 茶白館	400	45	40
272	折紙	南津軽郡	大鰐町	居士 沢田	140	35	20
273	居士1号	南津軽郡	大鰐町	居士 居士	170	32	20
274	居士2号	南津軽郡	大鰐町	居士 大堰口	200	45	15
275	高野新田	南津軽郡	大鰐町	居士 山辺	430	40	15
276	大鰐中学校	南津軽郡	大鰐町	虹貝 篠塚	84	35	30
277	虹貝1号	南津軽郡	大鰐町	虹貝 中熊沢	220	50	10
278	虹貝2号	南津軽郡	大鰐町	虹貝 中熊沢	260	45	15
279	虹貝新田	南津軽郡	大鰐町	虹貝 大熊沢	280	40	20
280	三軒新田	南津軽郡	大鰐町	虹貝 大熊沢	84	40	30
281	唐牛	南津軽郡	大鰐町	唐牛 唐牛	300	35	40
282	沼田1号	南津軽郡	大鰐町	唐牛 沼田	300	35	40

箇所 番号	箇所名	郡市	町村	大字小字	地形要因		
					延長 (m)	傾斜度	斜面高 (m)
283	沼田2号	南津軽郡	大鰐町	唐牛 沼田	200	30	30
1170	小金沢	南津軽郡	大鰐町	早瀬野 小金沢	25	60	40
1206	八幡館	南津軽郡	大鰐町	八幡館 八幡館	250	50	7
1207	川辺	南津軽郡	大鰐町	大鰐 川辺	140	70	7
1208	国民宿舎	南津軽郡	大鰐町	大鰐 出張沢	80	30	7
1209	大鰐プラザ	南津軽郡	大鰐町	大鰐 范頭	90	35	8
1210	貝羅木	南津軽郡	大鰐町	唐牛 貝羅木	150	45	8
			大鰐町 計	34 箇所			
630	唐崎区域	北津軽郡	中泊町	今泉 唐崎	330	45	23
631	唐崎(2)	北津軽郡	中泊町	今泉 唐崎	130	35	10
632	唐崎(3)	北津軽郡	中泊町	今泉 唐崎	130	35	29
633	神山(1)	北津軽郡	中泊町	今泉 神山	120	31	55
634	布引	北津軽郡	中泊町	今泉 布引	100	40	47
635	花持(2)	北津軽郡	中泊町	薄市 花持	160	45	21
636	花持(3)	北津軽郡	中泊町	薄市 花持	100	45	20
637	花持区域	北津軽郡	中泊町	薄市 花持	183	45	11
638	玉清水区域	北津軽郡	中泊町	薄市 玉清水	680	60	40
639	玉清水(5)	北津軽郡	中泊町	薄市 玉清水	90	42	14
640	薄市区域	北津軽郡	中泊町	薄市 飛石田野沢	270	40	7
641	薄市(2)	北津軽郡	中泊町	薄市 飛石田野沢	160	35	7
642	下高根区域	北津軽郡	中泊町	高根 小金石	300	38	30
643	下高根(2)	北津軽郡	中泊町	高根 小金石	150	37	30
644	上高根区域	北津軽郡	中泊町	高根 小金石	70	45	13
645	上高根2号区域	北津軽郡	中泊町	高根 小金石	245	45	12
646	尾別区域	北津軽郡	中泊町	尾別 小谷	285	53	19
647	尾別(2)	北津軽郡	中泊町	尾別 小谷	170	41	10
648	玉ノ井区域	北津軽郡	中泊町	尾別 玉ノ井	59	45	15
649	亀山区域	北津軽郡	中泊町	中里 亀山	265	50	14
650	亀山2号区域	北津軽郡	中泊町	中里 亀山	70	44	13
651	亀山3号区域	北津軽郡	中泊町	中里 亀山	415	38	22
654	襲内(2)	北津軽郡	中泊町	襲内	70	50	80
655	襲内(3)	北津軽郡	中泊町	襲内	30	40	100
656	砂山(2)	北津軽郡	中泊町	砂山	100	45	11
657	砂山区域	北津軽郡	中泊町	砂山	175	36	10
658	嗽沢区域	北津軽郡	中泊町	嗽沢	110	68	33
659	大山長根区域	北津軽郡	中泊町	大山長根	300	40	40
660	大山長根2号区域	北津軽郡	中泊町	大山長根	200	37	14
661	坊主沢(2)	北津軽郡	中泊町	坊主沢	135	60	27
662	坊主沢区域	北津軽郡	中泊町	坊主沢	360	37	23
663	小泊(7)	北津軽郡	中泊町	小泊	400	43	70
664	小泊3号区域	北津軽郡	中泊町	小泊	190	43	28
665	小泊小泊2号区域	北津軽郡	中泊町	小泊	380	48	33
666	小泊5号区域	北津軽郡	中泊町	小泊	100	38	10
667	小泊4号区域	北津軽郡	中泊町	小泊	280	42	11
668	小泊6号区域	北津軽郡	中泊町	小泊	110	45	10
669	鮫貝(5)	北津軽郡	中泊町	鮫貝	120	30	19
670	下前2号区域	北津軽郡	中泊町	下前	160	33	38
671	下前区域	北津軽郡	中泊町	下前	360	60	26
672	下前(3)	北津軽郡	中泊町	下前	130	34	10
673	下前(5)	北津軽郡	中泊町	下前	125	40	6
674	下前(6)	北津軽郡	中泊町	下前	60	39	8
675	下前(7)	北津軽郡	中泊町	下前	110	31	24
676	下前(8)	北津軽郡	中泊町	下前	70	40	50
677	下前(9)	北津軽郡	中泊町	下前	210	30	75
678	折戸区域	北津軽郡	中泊町	折戸	350	36	30
679	折戸2号区域	北津軽郡	中泊町	折戸	80	35	14
			中泊町 計	48 箇所			
733	中渡区域	上北郡	野辺地町	中渡	180	60	6
734	馬門区域	上北郡	野辺地町	家ノ上	580	34	9
735	馬門2号区域	上北郡	野辺地町	家ノ上	140	45	7
736	浜掛区域	上北郡	野辺地町	浜掛	70	42	6
737	浜掛	上北郡	野辺地町	浜掛	124	46	5
738	浜町区域	上北郡	野辺地町	米内沢	180	46	8

箇所番号	箇所名	郡市	町村	大字小字	地形要因		
					延長 (m)	傾斜度	斜面高 (m)
739	米内沢	上北郡	野辺地町	米内沢	110	65	10
740	野辺地区域	上北郡	野辺地町	田名部道	340	46	11
741	田名部道1号	上北郡	野辺地町	田名部道	130	45	10
742	新町裏	上北郡	野辺地町	新町裏	110	44	11
743	野辺地	上北郡	野辺地町	野辺地	160	58	12
744	白岩1号	上北郡	野辺地町	白岩	36	52	5
745	寺ノ沢1号	上北郡	野辺地町	寺ノ沢	70	59	7
746	寺ノ沢2号	上北郡	野辺地町	寺ノ沢	120	48	27
747	船橋	上北郡	野辺地町	船橋	250	48	24
748	雑吉沢区域	上北郡	野辺地町	坊ノ塚	345	38	12
749	坊ノ塚区域	上北郡	野辺地町	坊ノ塚	380	60	22
750	上小中野1号	上北郡	野辺地町	上小中野	67	39	6
751	切明区域	上北郡	野辺地町	切明	380	42	11
			野辺地町 計	19箇所			
752	蛇坂1号	上北郡	七戸町	蛇坂	80	48	8
753	蛇坂2号	上北郡	七戸町	蛇坂	670	36	10
754	影津内区域	上北郡	七戸町	影津内	220	45	6
755	倉越1号	上北郡	七戸町	倉越	66	42	7
756	倉越1号区域	上北郡	七戸町	倉越	290	70	12
757	倉越2号	上北郡	七戸町	倉越	230	55	6
758	上町野1号	上北郡	七戸町	上町野	140	68	5
759	北口区域	上北郡	七戸町	上町野	540	74	7
760	上町野2号	上北郡	七戸町	上町野	240	43	13
761	上町野区域	上北郡	七戸町	上町野	190	40	8
762	上町野3号	上北郡	七戸町	上町野	180	47	10
763	七戸	上北郡	七戸町	七戸	100	60	18
764	城内区域	上北郡	七戸町	七戸	400	65	13
765	天神林3号区域	上北郡	七戸町	七戸	200	33	10
766	貝ノ口1号	上北郡	七戸町	貝ノ口	70	46	9
767	城の後区域	上北郡	七戸町	西上川原	350	53	10
768	野統1号	上北郡	七戸町	野統	230	48	11
769	野統2号	上北郡	七戸町	野統	720	47	10
770	海内	上北郡	七戸町	海内	150	39	9
771	和田下1号	上北郡	七戸町	和田下	241	56	17
772	東槻木区域	上北郡	七戸町	東槻木	330	53	9
773	天神林1号	上北郡	七戸町	天神林	160	40	19
774	天神林2号	上北郡	七戸町	天神林	250	35	14
775	館野1号	上北郡	七戸町	館野	180	38	16
776	桜田1号	上北郡	七戸町	桜田	255	34	11
777	馬門川原	上北郡	七戸町	馬門川原	160	40	16
778	山館	上北郡	七戸町	山館	80	50	28
779	銀南木	上北郡	七戸町	銀南木	70	54	29
842	北天間館	上北郡	七戸町	天間館 北天間館	60	60	26
843	鉢森平	上北郡	七戸町	榎林 鉢森平	210	30	19
			七戸町 計	30箇所			
818	前田1号	上北郡	六戸町	上吉田 前田	120	60	10
819	入口1号	上北郡	六戸町	上吉田 入口	150	50	10
			六戸町 計	2箇所			
820	有畑	上北郡	横浜町	有畑	280	43	7
821	林ノ脇	上北郡	横浜町	林ノ脇	150	60	8
822	寺下	上北郡	横浜町	寺下	80	46	8
823	横浜1号	上北郡	横浜町	横浜	80	52	5
824	横浜2号	上北郡	横浜町	横浜	170	38	8
			横浜町 計	5箇所			
825	境ノ沢	上北郡	東北町	大浦 境ノ沢	128	34	9
826	久保1号	上北郡	東北町	上野 久保	220	48	12
827	新堤向	上北郡	東北町	上野 新堤向	130	48	14
828	南町区域	上北郡	東北町	上野 新堤向	230	70	10
829	沼端1号	上北郡	東北町	大浦 沼端	330	50	22
830	家ノ裏	上北郡	東北町	大浦 家ノ裏	130	35	11
831	館野	上北郡	東北町	大浦 館野	130	70	15
832	栄町区域	上北郡	東北町	栄町	130	40	10
833	栄町1号	上北郡	東北町	栄町	180	64	6

箇所 番号	箇所名	郡市	町村	大字小字	地形要因		
					延長 (m)	傾斜度	斜面高 (m)
834	塔ノ沢山2号区域	上北郡	東北町	栄町	230	73	14
835	表町	上北郡	東北町	表町	50	45	8
836	塔ノ沢山区域	上北郡	東北町	表町	340	43	17
837	本町1号	上北郡	東北町	本町	70	68	8
838	馬込	上北郡	東北町	馬込	640	65	26
839	田ノ沢区域	上北郡	東北町	田ノ沢	260	33	17
840	舟ヶ沢1号	上北郡	東北町	舟ヶ沢	250	68	23
841	舟ヶ沢2号	上北郡	東北町	舟ヶ沢	250	68	10
			東北町 計	17箇所			
780	一川目2号区域	上北郡	おいらせ町	一川目三丁目	200	53	11
781	一川目三丁目	上北郡	おいらせ町	一川目三丁目	130	63	14
782	松原一丁目1号	上北郡	おいらせ町	松原一丁目	190	46	9
844	神明前1号	上北郡	おいらせ町	神明前	80	40	9
845	阿光坊1号	上北郡	おいらせ町	阿光坊	60	61	8
846	立蛇1号	上北郡	おいらせ町	立蛇	170	53	9
847	中下田1号	上北郡	おいらせ町	中下田	150	53	8
848	中下田2号	上北郡	おいらせ町	中下田	35	42	6
			おいらせ町 計	8箇所			
849	泊山1号	上北郡	六ヶ所村	泊 泊山	180	49	9
850	泊山2号	上北郡	六ヶ所村	泊 泊山	180	47	35
851	焼山1号	上北郡	六ヶ所村	泊 焼山	150	45	13
852	村ノ内	上北郡	六ヶ所村	泊 村ノ内	50	90	5
853	焼山区域	上北郡	六ヶ所村	泊 焼山	430	40	13
854	焼山2号	上北郡	六ヶ所村	泊 焼山	30	60	7
855	泊山3号区域	上北郡	六ヶ所村	泊 焼山	200	60	15
856	泊山1号区域	上北郡	六ヶ所村	泊 焼山	210	54	9
857	泊山6号区域	上北郡	六ヶ所村	泊 焼山	140	73	6
858	焼山3号	上北郡	六ヶ所村	泊 焼山	100	45	8
859	泊山4号区域	上北郡	六ヶ所村	泊 焼山	140	45	10
860	泊山5号区域	上北郡	六ヶ所村	泊 焼山	120	40	10
861	焼山4号(泊山7号区域)	上北郡	六ヶ所村	泊 焼山	70	68	6
862	泊5号区域	上北郡	六ヶ所村	泊 村ノ内	200	45	13
863	泊3号区域	上北郡	六ヶ所村	泊 村ノ内	210	52	11
864	泊2号区域	上北郡	六ヶ所村	泊 村ノ内	300	50	10
865	泊1号区域	上北郡	六ヶ所村	泊 村ノ内	260	44	13
866	泊4号区域	上北郡	六ヶ所村	泊 川原	770	73	16
867	川原1号	上北郡	六ヶ所村	泊 川原	350	42	23
868	泊7号区域	上北郡	六ヶ所村	泊 川原	180	43	8
869	川原2号	上北郡	六ヶ所村	泊 川原	57	40	5
870	二又1号	上北郡	六ヶ所村	尾鯨 二又	48	43	8
871	尾鯨区域	上北郡	六ヶ所村	尾鯨 野附	220	80	8
872	前田	上北郡	六ヶ所村	尾鯨 前田	570	67	28
873	向田1号	上北郡	六ヶ所村	鷹架 向田	130	40	5
874	向田2号	上北郡	六ヶ所村	鷹架 向田	110	40	10
875	向田3号	上北郡	六ヶ所村	鷹架 向田	230	50	9
876	二階坂1号	上北郡	六ヶ所村	平沼 二階坂	240	45	11
877	二階坂2号	上北郡	六ヶ所村	平沼 二階坂	200	47	8
878	切揚場	上北郡	六ヶ所村	倉内 切揚場	155	39	20
879	倉内区域	上北郡	六ヶ所村	倉内 道ノ上	700	40	13
880	家ノ上1号	上北郡	六ヶ所村	倉内 家ノ上	200	33	20
			六ヶ所村 計	32箇所			
933	材木区域	下北郡	大間町	奥戸 材木	250	50	20
934	奥戸2号区域	下北郡	大間町	奥戸 奥戸村	300	35	8
935	奥戸区域	下北郡	大間町	奥戸 大川目	450	42	14
936	向町2号	下北郡	大間町	奥戸 向町	550	70	12
937	向町区域	下北郡	大間町	奥戸 小奥戸	450	38	21
			大間町 計	5箇所			
938	白糠3号区域	下北郡	東通村	白糠 明神ノ上	190	45	7
939	白糠2号区域	下北郡	東通村	白糠 明神ノ上	220	30	19
940	明神ノ上1号	下北郡	東通村	白糠 明神ノ上	120	46	5
941	明神川端1号	下北郡	東通村	白糠 明神川端	130	55	21
942	明神川端2号	下北郡	東通村	白糠 明神川端	220	35	17

箇所番号	箇所名	郡市	町村	大字小字	地形要因		
					延長 (m)	傾斜度	斜面高 (m)
943	白糠4号区域	下北郡	東通村	白糠 鳥ノ沢	266	46	16
944	白糠区域	下北郡	東通村	白糠 浜通	390	40	13
945	浜通	下北郡	東通村	白糠 浜通	360	33	15
946	赤平1号	下北郡	東通村	白糠 赤平	150	38	8
947	小田野沢1号	下北郡	東通村	小田野沢 川代部屋井ノ沢	210	31	15
948	小田野沢2号	下北郡	東通村	小田野沢 川代部屋井ノ沢	100	50	12
949	砂子又1号	下北郡	東通村	砂子又 砂子又	160	36	12
950	千鳥道	下北郡	東通村	蒲野沢 千鳥道	10	30	12
951	小河原	下北郡	東通村	野牛 小河原	50	32	22
952	野牛区域	下北郡	東通村	野牛 水上	193	33	22
953	稲崎区域	下北郡	東通村	野牛 稲崎	150	47	15
954	入口区域	下北郡	東通村	野牛 入口	100	32	15
955	古野牛川1号	下北郡	東通村	野牛 古野牛川	160	41	14
956	尻労	下北郡	東通村	尻労 尻労	230	38	8
957	上堀川1号	下北郡	東通村	尻労 上堀川	160	45	16
958	天神林1号	下北郡	東通村	尻労 天神林	230	38	180
959	往来1号	下北郡	東通村	岩屋 往来	320	47	30
960	往来2号	下北郡	東通村	岩屋 往来	430	45	30
961	往来3号	下北郡	東通村	岩屋 往来	380	50	32
962	ケシ子山	下北郡	東通村	尻屋 ケシ子山	310	30	95
963	村中	下北郡	東通村	尻屋 村中	320	35	190
			東通村 計	26箇所			
964	甲平ノ下区域	下北郡	風間浦村	下風呂 甲平ノ下	250	37	30
965	甲平ノ下2号	下北郡	風間浦村	下風呂 甲平ノ下	200	45	29
966	甲区域	下北郡	風間浦村	下風呂 甲平ノ下	110	32	16
967	甲平ノ上1号	下北郡	風間浦村	下風呂 甲平ノ上	100	50	17
968	鳥谷場ノ上区域	下北郡	風間浦村	下風呂 鳥谷場	320	40	25
969	畑尻ノ下	下北郡	風間浦村	下風呂 畑尻ノ下	380	30	27
970	畑尻区域	下北郡	風間浦村	下風呂 畑尻ノ下	260	37	29
971	滝ノ上区域	下北郡	風間浦村	下風呂 滝ノ上	60	47	36
972	下風呂区域	下北郡	風間浦村	下風呂 下風呂	312	34	16
973	街道添1号	下北郡	風間浦村	下風呂 街道添	190	31	55
974	街道添2号	下北郡	風間浦村	下風呂 街道添	100	40	47
975	街道添3号	下北郡	風間浦村	下風呂 街道添	80	39	40
976	街道添4号	下北郡	風間浦村	下風呂 街道添	270	41	47
977	街道添5号	下北郡	風間浦村	下風呂 街道添	160	38	65
978	二夕川1号	下北郡	風間浦村	易国間 二夕川	40	30	35
979	桑畑	下北郡	風間浦村	易国間 桑畑	300	36	36
980	新町1号	下北郡	風間浦村	易国間 新町	490	41	35
981	大川目1号	下北郡	風間浦村	易国間 大川目	110	52	21
982	大川目2号	下北郡	風間浦村	易国間 大川目	150	31	60
983	易国間区域	下北郡	風間浦村	易国間 大川目	210	37	21
984	小易国間1号	下北郡	風間浦村	易国間 小易国間	220	33	260
985	古野区域	下北郡	風間浦村	易国間 古野	200	42	18
986	孫三郎澗	下北郡	風間浦村	易国間 孫三郎澗	230	36	17
987	新釜谷	下北郡	風間浦村	蛇浦 新釜谷	120	40	23
988	蛇浦	下北郡	風間浦村	蛇浦 蛇浦	490	55	22
989	石上	下北郡	風間浦村	蛇浦 石上	350	46	27
990	古釜谷1号	下北郡	風間浦村	蛇浦 古釜谷	140	35	27
991	古釜谷2号	下北郡	風間浦村	蛇浦 古釜谷	350	35	27
992	石積1号	下北郡	風間浦村	蛇浦 石積	40	33	7
			風間浦村 計	29箇所			
993	牛滝1号	下北郡	佐井村	長後 牛滝	70	59	15
994	牛滝2号	下北郡	佐井村	長後 牛滝	100	40	12
995	沼ノ平	下北郡	佐井村	長後 沼ノ平	310	37	215
996	福浦	下北郡	佐井村	長後 福浦	100	45	36
997	長後1号	下北郡	佐井村	長後 長後	250	43	47
998	長後2号	下北郡	佐井村	長後 長後	220	36	18
999	長後3号	下北郡	佐井村	長後 長後	65	30	57
1000	磯谷区域	下北郡	佐井村	佐井 磯谷	226	45	21
1001	磯谷2号	下北郡	佐井村	佐井 磯谷	150	48	30
1002	磯谷3号	下北郡	佐井村	佐井 磯谷	100	47	47
1003	川目1号	下北郡	佐井村	佐井 川目	80	40	30

箇所番号	箇所名	郡市	町村	大字小字	地形要因		
					延長 (m)	傾斜度	斜面高 (m)
1004	川目2号	下北郡	佐井村	佐井 川目	85	46	12
1005	湯ノ川越	下北郡	佐井村	佐井 湯ノ川越	60	50	6
1006	矢越区域	下北郡	佐井村	佐井 矢越	112	45	5
1007	矢越2号区域	下北郡	佐井村	佐井 矢越	100	52	13
1008	大佐井区域	下北郡	佐井村	佐井 糠森	118	45	9
1009	大佐井川目1号	下北郡	佐井村	佐井 大佐井川目	210	40	33
1010	佐井2号区域	下北郡	佐井村	佐井 八幡堂	118	40	5
1011	佐井区域	下北郡	佐井村	佐井 八幡堂	160	65	12
1012	古佐井山	下北郡	佐井村	佐井 古佐井山	100	45	25
1013	黒岩1号	下北郡	佐井村	佐井 黒岩	100	30	6
1014	原田2号	下北郡	佐井村	佐井 原田	220	40	7
1015	原田区域	下北郡	佐井村	佐井 原田	210	40	11
			計	23箇所			
411	葛子平区域	三戸郡	三戸町	蛇沼 葛子平	330	40	15
412	下川原区域	三戸郡	三戸町	蛇沼 下川原	220	45	30
413	馬場平	三戸郡	三戸町	蛇沼 馬場平	100	30	30
414	蛇沼区域	三戸郡	三戸町	蛇沼 本村	350	40	25
415	下ε平	三戸郡	三戸町	袴田 下ε平	200	35	20
416	中屋敷1号(袴田)	三戸郡	三戸町	袴田 中屋敷	250	40	15
417	林ノ下	三戸郡	三戸町	貝守 林ノ下	120	60	30
418	杉沢向平1号	三戸郡	三戸町	貝守 杉沢向平	100	80	40
419	杉沢向平2号	三戸郡	三戸町	貝守 杉沢向平	70	50	25
420	杉沢1号	三戸郡	三戸町	貝守 杉沢	160	30	60
421	毒久保	三戸郡	三戸町	貝守 毒久保	30	40	15
422	元木平	三戸郡	三戸町	川守田 元木平	900	40	40
423	中屋敷2号	三戸郡	三戸町	川守田 中屋敷	200	45	10
424	六日町	三戸郡	三戸町	六日町	100	40	16
425	関根1号区域	三戸郡	三戸町	川守田 関根	150	45	25
426	関根2号	三戸郡	三戸町	川守田 関根	50	30	20
427	関根川原1号	三戸郡	三戸町	川守田 関根川原	160	45	30
428	在府小路町1号	三戸郡	三戸町	在府小路町	400	45	40
429	城ノ下2号	三戸郡	三戸町	梅内 城ノ下	180	45	35
430	城ノ下1号	三戸郡	三戸町	梅内 城ノ下	680	70	80
431	雷平1号区域	三戸郡	三戸町	梅内 鬢田	200	50	20
432	雷平2号区域	三戸郡	三戸町	梅内 雷平	120	40	10
433	雷平3号	三戸郡	三戸町	梅内 雷平	120	45	10
434	鬢田	三戸郡	三戸町	梅内 鬢田	400	40	50
435	諏訪内区域	三戸郡	三戸町	同心町 諏訪内	100	40	8
436	諏訪内2号区域	三戸郡	三戸町	同心町 諏訪内	160	45	15
437	諏訪内3号	三戸郡	三戸町	同心町 諏訪内	30	45	25
438	諏訪内4号	三戸郡	三戸町	同心町 諏訪内	100	35	10
439	梨ノ木平	三戸郡	三戸町	梅内 梨ノ木平	110	35	20
440	箸木山	三戸郡	三戸町	梅内 箸木山	110	45	30
441	下原(久保)	三戸郡	三戸町	豊川 下原	100	75	20
442	下村中	三戸郡	三戸町	豊川 下村中	400	45	15
443	中堤	三戸郡	三戸町	斗内 中堤	20	30	10
444	川原	三戸郡	三戸町	梅内 川原	200	60	20
445	沼ノ沢	三戸郡	三戸町	梅内 沼ノ沢	220	40	60
446	竹林	三戸郡	三戸町	梅内 竹林	150	40	20
447	岩見ノ下	三戸郡	三戸町	目時 岩見ノ下	180	45	15
448	中道	三戸郡	三戸町	目時 中道	200	50	25
			計	38箇所			
449	外ノ沢	三戸郡	五戸町	切谷内 外ノ沢	300	80	7
450	古館	三戸郡	五戸町	古館	120	40	20
451	天満後3号	三戸郡	五戸町	天満後	90	40	25
452	天満後2号	三戸郡	五戸町	天満後	170	60	25
453	天満後区域	三戸郡	五戸町	天満後	200	50	20
454	館区域	三戸郡	五戸町	沢	340	45	10
455	下大町	三戸郡	五戸町	下大町	360	45	15
456	神明後区域	三戸郡	五戸町	神明後	250	45	10
457	愛宕丁	三戸郡	五戸町	愛宕丁	320	35	10
458	新丁	三戸郡	五戸町	新丁	75	40	5
459	狐森北	三戸郡	五戸町	狐森北	150	50	10

箇所番号	箇所名	郡市	町村	大字小字	地形要因		
					延長 (m)	傾斜度	斜面高 (m)
460	志戸岸2号	三戸郡	五戸町	豊間内 志戸岸	430	30	20
461	志戸岸区域	三戸郡	五戸町	豊間内 志戸岸	150	60	12
462	志戸岸3号	三戸郡	五戸町	豊間内 志戸岸	170	90	6
463	五ヶ久保1号	三戸郡	五戸町	豊間内 五ヶ久保	480	45	15
464	上前田	三戸郡	五戸町	豊間内 上前田	120	30	20
465	岩ノ脇1号	三戸郡	五戸町	豊間内 岩ノ脇	220	40	20
466	野沢1号	三戸郡	五戸町	扇田 野沢	220	45	13
467	扇田	三戸郡	五戸町	扇田 扇田	100	75	10
468	幸神	三戸郡	五戸町	浅水 幸神	290	70	10
469	上平	三戸郡	五戸町	浅水 上平	160	30	20
470	浅水	三戸郡	五戸町	浅水 浅水	200	60	25
471	川向区域	三戸郡	五戸町	浅水 川向	280	60	10
472	六角	三戸郡	五戸町	浅水 六角	200	45	40
473	関口1号	三戸郡	五戸町	浅水 関口	100	40	50
474	関口2号	三戸郡	五戸町	浅水 関口	150	60	9
475	堀合沢区域	三戸郡	五戸町	手倉橋 堀合沢	180	60	15
476	手倉橋区域	三戸郡	五戸町	手倉橋 北手倉橋	180	45	30
477	鉢森	三戸郡	五戸町	手倉橋 鉢森	90	35	30
478	荷軽井1号	三戸郡	五戸町	手倉橋 荷軽井	150	50	10
479	荷軽井2号	三戸郡	五戸町	手倉橋 荷軽井	100	70	10
570	石沢区域	三戸郡	五戸町	石沢 石沢	240	40	7
571	横倉	三戸郡	五戸町	中市 横倉	120	50	12
572	太田区域	三戸郡	五戸町	又重 山田	510	40	30
573	太田2号区域	三戸郡	五戸町	又重 太田	450	40	20
574	谷地中	三戸郡	五戸町	又重 谷地中	150	70	13
575	北向下モ	三戸郡	五戸町	又重 北向下モ	200	50	14
576	北向	三戸郡	五戸町	又重 北向	150	45	10
577	上川原	三戸郡	五戸町	又重 上川原	240	45	12
578	中坂	三戸郡	五戸町	又重 中坂	112	30	16
579	前平	三戸郡	五戸町	又重 前平	180	50	17
580	館町	三戸郡	五戸町	又重 館町	230	40	8
581	古川代1号区域	三戸郡	五戸町	又重 古川代	120	40	16
582	古川代2号区域	三戸郡	五戸町	又重 古川代	230	50	12
583	森ノ上ミ	三戸郡	五戸町	又重 森ノ上ミ	362	45	8
			五戸町 計	45箇所			
480	塚ノ上区域	三戸郡	田子町	田子 塚ノ上	210	40	15
481	土橋道ノ上3号区域	三戸郡	田子町	田子 土橋道ノ上	80	40	30
482	土橋道ノ上2号区域	三戸郡	田子町	田子 土橋道ノ上	210	40	20
483	土橋道ノ上区域	三戸郡	田子町	田子 土橋道ノ上	190	40	27
484	田子区域	三戸郡	田子町	田子 田子	250	50	20
485	悪戸	三戸郡	田子町	田子 悪戸	72	50	13
486	館越区域	三戸郡	田子町	田子 館越	250	65	25
487	七日市区域	三戸郡	田子町	田子 天神堂平	130	50	15
488	風張区域	三戸郡	田子町	田子 風張	100	45	15
489	風張2号区域	三戸郡	田子町	田子 風張	175	45	20
490	相米	三戸郡	田子町	相米 相米	220	40	10
491	野月	三戸郡	田子町	相米 野月	193	45	40
492	清水頭中平	三戸郡	田子町	田子 清水頭中平	240	35	40
493	清水頭	三戸郡	田子町	田子 清水頭	60	35	11
494	川代	三戸郡	田子町	田子 川代	260	35	25
495	道ノ上1号	三戸郡	田子町	原 道ノ上	10	40	35
496	飯豊1号	三戸郡	田子町	原 飯豊	240	50	20
497	飯豊2号	三戸郡	田子町	原 飯豊	220	50	15
498	飯豊3号	三戸郡	田子町	原 飯豊	200	45	8
499	道地区域	三戸郡	田子町	石亀 道地	410	35	25
500	茂市区域	三戸郡	田子町	茂市 茂市	210	40	20
501	桜館区域	三戸郡	田子町	茂市 桜館	112	45	20
502	道前沢区域	三戸郡	田子町	山口 道前沢	180	45	60
503	大坊	三戸郡	田子町	山口 大坊	290	40	30
504	嘉沢2号	三戸郡	田子町	山口 嘉沢	400	50	27
505	嘉沢1号	三戸郡	田子町	山口 嘉沢	220	50	15
506	山口区域	三戸郡	田子町	山口 山口	200	50	20
507	山口2号	三戸郡	田子町	山口 山口	300	30	35

箇所 番号	箇所名	郡市	町村	大字小字	地形要因		
					延長 (m)	傾斜度	斜面高 (m)
508	山口3号	三戸郡	田子町	山口 山口	50	50	10
509	田代平	三戸郡	田子町	夏坂 田代平	240	45	20
510	夏坂区域	三戸郡	田子町	夏坂 夏坂	250	40	40
511	遠瀬1号	三戸郡	田子町	遠瀬 遠瀬	240	50	25
			田子町 計	32箇所			
512	上町焼	三戸郡	南部町	斗賀 上町焼	400	30	20
513	斗賀1号区域	三戸郡	南部町	斗賀 下斗賀	310	40	15
514	斗賀3号区域	三戸郡	南部町	斗賀 定平	100	45	20
515	斗賀2号区域	三戸郡	南部町	斗賀 上斗賀	400	30	20
516	斗賀4号区域	三戸郡	南部町	斗賀 上平	270	40	25
517	伊勢沢区域	三戸郡	南部町	剣吉 伊勢沢	110	55	25
518	剣吉区域	三戸郡	南部町	剣吉 大館	120	45	10
519	大館	三戸郡	南部町	剣吉 大館	120	30	20
520	上平	三戸郡	南部町	剣吉 上平	120	40	30
521	虎渡区域	三戸郡	南部町	虎渡 虎渡	360	30	25
522	虎渡2号	三戸郡	南部町	虎渡 虎渡	520	40	30
523	上小路	三戸郡	南部町	森越 上小路	140	50	15
524	下諏訪平	三戸郡	南部町	下名久井 下諏訪平	300	45	20
525	虚空蔵	三戸郡	南部町	平 虚空蔵	100	45	10
526	広場	三戸郡	南部町	平 広場	130	45	10
527	杉ノ木	三戸郡	南部町	上名久井 杉ノ木	100	40	15
528	上名久井区域	三戸郡	南部町	上名久井 杉ノ木	85	80	8
529	高瀬区域	三戸郡	南部町	高瀬 宮野	320	45	15
530	高瀬2号区域	三戸郡	南部町	高瀬 根岸	220	40	20
531	下横沢	三戸郡	南部町	下名久井 下横沢	210	30	7
532	内川	三戸郡	南部町	鳥舌内 内川	150	45	8
533	館	三戸郡	南部町	鳥舌内 館	150	45	8
534	金田一	三戸郡	南部町	鳥谷 金田一	80	45	10
535	石和区域	三戸郡	南部町	鳥谷 石和	200	45	20
536	荒屋敷区域	三戸郡	南部町	相内 荒屋敷	190	45	10
537	藤ヶ森区域	三戸郡	南部町	相内 藤ヶ森	333	55	16
538	諏訪ノ平区域	三戸郡	南部町	玉掛 下比良	720	40	80
539	玉掛区域	三戸郡	南部町	玉掛 上村中	420	55	30
540	前ノ平	三戸郡	南部町	赤石 前ノ平	130	45	10
541	沖中	三戸郡	南部町	沖田面 沖中	115	40	20
542	北古館	三戸郡	南部町	沖田面 北古館	200	55	8
543	南古館	三戸郡	南部町	沖田面 南古館	70	50	8
544	高屋敷区域	三戸郡	南部町	沖田面 高屋敷	550	45	8
545	小向区域	三戸郡	南部町	小向 馬場坂	103	45	16
546	古町	三戸郡	南部町	小向 古町	320	40	9
547	二又1号	三戸郡	南部町	小向 二又	156	50	14
548	中居構2号	三戸郡	南部町	大向 中居構	115	40	12
549	中居構1号	三戸郡	南部町	大向 中居構	130	40	12
550	湧口	三戸郡	南部町	大向 湧口	195	30	25
551	経ヶ森	三戸郡	南部町	大向 経ヶ森	190	70	12
558	家ノ向	三戸郡	南部町	麦沢 家ノ向	160	40	16
559	上木戸場	三戸郡	南部町	麦沢 上木戸場	70	30	6
560	御嶽	三戸郡	南部町	苦米地 御嶽	150	45	30
561	日計	三戸郡	南部町	小泉 日計	340	50	20
562	小松沢区域	三戸郡	南部町	小泉 小松沢	80	40	15
563	赤坂脇	三戸郡	南部町	福田 赤坂脇	100	45	15
			南部町 計	46箇所			
552	浜久保	三戸郡	階上町	道仏 浜久保	70	45	7
553	小舟渡	三戸郡	階上町	道仏 小舟渡	100	50	7
554	寺下1号	三戸郡	階上町	赤保内 寺下	25	45	20
555	大渡1号	三戸郡	階上町	赤保内 大渡	370	45	15
556	御堂	三戸郡	階上町	角柄折 御堂	25	90	20
557	向区域	三戸郡	階上町	金山沢 向	320	45	25
			階上町 計	6箇所			
584	鹿田区域	三戸郡	新郷村	戸来 鹿田	160	45	13
585	鹿田2号	三戸郡	新郷村	戸来 鹿田	160	45	7
586	扇ノ沢家ノ下	三戸郡	新郷村	戸来 扇ノ沢家ノ下	200	45	10
587	扇ノ沢	三戸郡	新郷村	戸来 扇ノ沢	160	45	40

箇所番号	箇所名	郡市	町村	大字小字	地形要因		
					延長 (m)	傾斜度	斜面高 (m)
588	扇ノ沢北向	三戸郡	新郷村	戸来 扇ノ沢北向	220	45	15
589	小沢平	三戸郡	新郷村	戸来 小沢平	180	45	15
590	女ヶ崎	三戸郡	新郷村	戸来 女ヶ崎	240	45	20
591	向谷地	三戸郡	新郷村	戸来 向谷地	160	60	25
592	沢出口	三戸郡	新郷村	戸来 沢出口	160	45	20
593	橋ノ下	三戸郡	新郷村	戸来 橋ノ下	140	45	25
594	川台1号	三戸郡	新郷村	戸来 川台	140	45	30
595	川台2号	三戸郡	新郷村	戸来 川台	280	40	25
596	後川原	三戸郡	新郷村	戸来 後川原	120	45	25
597	金ヶ沢区域	三戸郡	新郷村	戸来 金ヶ沢	520	40	15
598	館神2号	三戸郡	新郷村	戸来 館神	130	50	10
599	館神区域	三戸郡	新郷村	戸来 館神	130	45	10
600	館神3号	三戸郡	新郷村	戸来 館神	260	45	10
601	中里家ノ下	三戸郡	新郷村	戸来 中里家ノ下	250	35	30
602	田中1号	三戸郡	新郷村	戸来 田中	160	70	50
603	沢口2号	三戸郡	新郷村	戸来 沢口	100	40	15
604	長峰区域	三戸郡	新郷村	戸来 長峰	550	45	25
605	白旗	三戸郡	新郷村	戸来 白旗	320	45	10
606	小坂1号	三戸郡	新郷村	戸来 小坂	150	45	20
607	小坂2号	三戸郡	新郷村	戸来 小坂	220	45	20
608	上川原	三戸郡	新郷村	戸来 上川原	320	45	25
609	曲戸前	三戸郡	新郷村	戸来 曲戸前	210	35	30
610	上柵棚2号	三戸郡	新郷村	戸来 上柵棚	250	40	20
611	上柵棚区域	三戸郡	新郷村	戸来 柵棚上	240	45	20
612	羽井内家ノ上	三戸郡	新郷村	戸来 羽井内家ノ上	200	35	35
613	温泉沢	三戸郡	新郷村	西越 温泉沢	160	60	30
614	堂ヶ前	三戸郡	新郷村	西越 堂ヶ前	100	50	10
615	堂ノ上	三戸郡	新郷村	西越 堂ノ上	220	45	10
616	西越区域	三戸郡	新郷村	西越 日向	600	45	20
617	北向1号	三戸郡	新郷村	西越 北向	100	35	20
618	北向2号	三戸郡	新郷村	西越 北向	100	45	15
619	田中2号	三戸郡	新郷村	西越 田中	280	40	15
620	沢口	三戸郡	新郷村	西越 沢口	100	45	20
621	大谷地区域	三戸郡	新郷村	西越 大谷地	390	45	15
622	間明田	三戸郡	新郷村	西越 間明田	360	45	15
623	向田	三戸郡	新郷村	西越 向田	60	45	20
624	釜坂	三戸郡	新郷村	西越 釜坂	180	30	20
625	横沢1号区域	三戸郡	新郷村	西越 横沢	240	45	20
626	横沢2号	三戸郡	新郷村	西越 横沢	120	45	30
			新郷村 計	43箇所			

急傾斜地崩壊危険箇所（人工 I）

（県土整備部河川砂防課）

箇所番号	箇所名	郡市	町村	大字小字	地形要因		
					延長 (m)	傾斜度	斜面高 (m)
1	平岡5号	青森市		新城 平岡	80	62	15
3	平岡6号	青森市		新城 平岡	150	90	9
4	平岡7号	青森市		新城 平岡	100	50	10
5	横内1号	青森市		横内 桜峰	200	40	15
6	横内2号	青森市		横内 桜峰	60	40	7
7	横内3号	青森市		横内 亀井	50	55	12
57	中相沢	青森市		細野 沢井	80	35	15
			青森市 計	7箇所			
28	南川端町	弘前市		南川端町 銅屋町	220	40	5
29	桔梗野一丁目	弘前市		桔梗野 一丁目	110	60	8
33	吉川	弘前市		吉川 山下	220	30	10
			弘前市 計	3箇所			
63	尻山前山2号	八戸市		市川町 尻山前山	35	55	6
64	桔梗野上	八戸市		市川町 桔梗野上	180	65	11
65	北沼	八戸市		河原木 北沼	120	40	14
66	袖ノ沢	八戸市		河原木 袖ノ沢	115	30	13
67	高館2号	八戸市		河原木 高館	139	30	10
69	下松苗場1号	八戸市		鮫町 下松苗場	60	70	5
70	滝久保	八戸市		鮫町 滝久保	90	90	12
71	古馬屋	八戸市		鮫町 古馬屋	150	65	7
72	下大久保	八戸市		大久保 下大久保	190	50	7
73	小久保2号	八戸市		大久保 小久保	60	50	7
74	丑鞍森2号	八戸市		新井田 丑鞍森	80	75	8
75	是川四丁目	八戸市		是川四丁目	350	65	10
76	本町	八戸市		湊町 本町	30	90	9
77	類家一丁目	八戸市		類家一丁目	180	45	8
78	吹上一丁目	八戸市		吹上一丁目	30	70	5
79	吹上二丁目	八戸市		吹上二丁目	75	70	5
81	馬場頭	八戸市		根城 馬場頭	130	74	5
82	根城七丁目2号	八戸市		根城七丁目	100	70	5
83	根城七丁目1号	八戸市		根城七丁目	100	30	10
84	鹿島沢	八戸市		沢里 鹿島沢	70	65	6
85	沢里山4号	八戸市		沢里 沢里山	110	70	6
86	二ツ屋1号	八戸市		沢里 二ツ屋	150	70	9
87	長久保	八戸市		糠塚 長久保	50	80	5
88	外久保1号	八戸市		田面木 外久保	5	65	90
89	館神	八戸市		櫛引 館神	80	80	20
90	下矢倉	八戸市		櫛引 下矢倉	70	75	13
105	下洗	八戸市		中野 下洗	70	35	8
106	石窪	八戸市		市野沢 石窪	145	60	7
107	鳩田向	八戸市		大森 鳩田向	110	35	7
			八戸市 計	29箇所			
38	安入上村	黒石市		高館 乙高原	120	40	10
39	法峠寺	黒石市		高館 甲高原	120	45	25
42	南中野	黒石市		板留 才ノ神	105	45	10
45	要目	黒石市		二庄内 大穴	140	45	25
46	青荷2号	黒石市		沖浦 青荷沢	60	50	45
			黒石市 計	5箇所			
109	山元	五所川原市		原子 山元	90	35	13
110	前田野目(2)	五所川原市		前田野目 長峰	110	40	21
111	砂田(2)	五所川原市		前田野目 砂田	60	36	13
			五所川原市 計	3箇所			
113	筒谷1号	十和田市		大不動 筒谷	90	35	15
114	大不動柏木1号	十和田市		大不動 柏木	75	38	7
127	立石3号	十和田市		奥瀬 立石	30	55	15
			十和田市 計	3箇所			
115	花園町五丁目	三沢市		花園町五丁目	315	45	10

箇所番号	箇所名	郡市	町村	大字小字	地形要因		
					延長 (m)	傾斜度	斜面高 (m)
116	上久保四丁目1号	三沢市		上久保四丁目	98	33	9
117	上久保四丁目2号	三沢市		上久保四丁目	70	45	10
118	新町四丁目3号	三沢市		新町四丁目	70	35	10
119	古間木山5号	三沢市		古間木山	140	46	11
120	古間木山6号	三沢市		古間木山	120	38	19
121	古間木山7号	三沢市		古間木山	86	67	5
122	春日台二丁目4号	三沢市		春日台二丁目	50	46	10
123	春日台二丁目5号	三沢市		春日台二丁目	126	80	9
124	古間木1号	三沢市		犬落瀬 古間木	75	40	5
			三沢市 計	10箇所			
139	流道	むつ市		城ヶ沢 流道	160	40	6
140	桜木町2号	むつ市		桜木町	170	35	8
141	大湊2号	むつ市		大湊 大近川	165	63	8
142	大湊 新町1号	むつ市		大湊 新町	230	47	8
143	大湊 新町2号	むつ市		大湊 新町	50	40	8
144	大平町	むつ市		大平町	30	54	6
145	下川	むつ市		田名部 下川	110	50	8
146	檜川4号	むつ市		檜川 家ノ上	130	30	20
147	熊ヶ平1号	むつ市		川内 熊ヶ平	110	40	9
148	獅子畑	むつ市		川内 獅子畑	50	65	8
149	兎沢1号	むつ市		大畑 兎沢	80	42	12
150	兎沢2号	むつ市		大畑 兎沢	120	30	20
151	水木沢	むつ市		大畑 水木沢	80	40	14
152	伊勢堂	むつ市		大畑 伊勢堂	50	51	6
158	辰内	むつ市		脇野沢 辰内	80	45	7
			むつ市 計	15箇所			
58	向川原田1号	平川市		唐竹 向川原田	120	50	12
60	湯ノ沢4号	平川市		碓ヶ関 西碓ヶ関山	120	50	20
61	湯ノ沢2号	平川市		碓ヶ関 西碓ヶ関山	70	45	10
62	津軽湯ノ沢	平川市		碓ヶ関 湯ノ沢	40	45	12
			平川市 計	4箇所			
10	中沢2号	東津軽郡	今別町	今別 中沢	120	60	8
			今別町 計	1箇所			
9	田ノ沢1号	東津軽郡	外ヶ浜町	蟹田 田ノ沢	80	30	10
			外ヶ浜町 計	1箇所			
159	栃沢1号	西津軽郡	深浦町	関 栃沢	100	37	20
160	榊原上野	西津軽郡	深浦町	北金ヶ沢 榊原上野	20	30	8
161	風合瀬2号	西津軽郡	深浦町	風合瀬 下砂子川	40	52	12
162	上砂子川	西津軽郡	深浦町	風合瀬 上砂子川	60	35	7
163	尾上山	西津軽郡	深浦町	深浦 尾上山	65	35	9
164	寅平1号	西津軽郡	深浦町	深浦 寅平	55	40	6
165	下岡崎1号	西津軽郡	深浦町	横磯 下岡崎	30	40	6
166	下黄金崎	西津軽郡	深浦町	月屋 下黄金崎	190	56	12
168	上長慶平	西津軽郡	深浦町	上長慶平 芦菴	40	55	7
			深浦町 計	9箇所			
112	鮫貝(7)	北津軽郡	中泊町		30	45	26
			中泊町 計	1箇所			
125	湯沢1号	上北郡	野辺地町	湯沢	240	38	28
126	寺ノ沢3号	上北郡	野辺地町	寺ノ沢	195	30	31
			野辺地町 計	2箇所			
128	内金矢1号	上北郡	六戸町	犬落瀬 内金矢	30	58	10
129	柴山1号	上北郡	六戸町	犬落瀬 柴山	100	52	8
130	前田2号	上北郡	六戸町	上吉田 前田	210	53	29
			六戸町 計	3箇所			
131	本町2号	上北郡	東北町	本町	100	76	6
132	栄町2号	上北郡	東北町	栄町	300	56	25
133	塔ノ沢山1号	上北郡	東北町	塔ノ沢山	140	48	7
			東北町 計	3箇所			
134	古間木山	上北郡	おいらせ町	古間木山	240	70	6
			おいらせ町 計	1箇所			
135	焼山5号	上北郡	六ヶ所村	泊 焼山	80	47	8
136	笹崎1号	上北郡	六ヶ所村	倉内 笹崎	64	51	9

箇所 番号	箇所名	郡市	町村	大字小字	地形要因		
					延長 (m)	傾斜度	斜面高 (m)
137	笹崎2号	上北郡	六ヶ所村	倉内 笹崎	90	42	5
138	二階坂3号	上北郡	六ヶ所村	平沼 二階坂	96	62	11
			六ヶ所村 計	4箇所			
153	上セカタ	下北郡	東通村	田屋 上セカタ	100	56	10
154	将棋館1号	下北郡	東通村	田屋 将棋館	120	35	12
155	鹿橋1号	下北郡	東通村	蒲野沢 鹿橋	20	35	6
156	石持道	下北郡	東通村	蒲野沢 石持道	50	45	12
			東通村 計	4箇所			
157	街道添6号	下北郡	風間浦村	下風呂 街道添	50	51	35
			風間浦村 計	1箇所			
91	川代	三戸郡	三戸町	川守田 川代	50	35	5
92	西松原2号	三戸郡	三戸町	川守田 西松原	110	40	20
93	西松原1号	三戸郡	三戸町	川守田 西松原	60	45	6
94	横道1号	三戸郡	三戸町	川守田 横道	100	60	9
95	柏梨	三戸郡	三戸町	川守田 柏梨	70	45	9
96	大舌1号	三戸郡	三戸町	斗内 大舌	165	40	9
			三戸町 計	6箇所			
97	下タノ沢頭	三戸郡	五戸町	下タノ沢頭	85	40	10
98	地藏平	三戸郡	五戸町	豊間内 地藏平	200	45	8
			五戸町 計	2箇所			
99	青鹿長根	三戸郡	南部町	鳥谷 青鹿長根	100	45	5
100	仙ノ木平	三戸郡	南部町	大向 仙ノ木平	130	40	10
103	下平	三戸郡	南部町	福田 下平	70	50	8
104	東あかね	三戸郡	南部町	坩渡 東あかね	90	40	7
			南部町 計	4箇所			
101	金山沢	三戸郡	階上町	金山沢 金山沢	80	60	12
102	岳道	三戸郡	階上町	平内 岳道	220	45	8
			階上町 計	2箇所			
108	大久保	三戸郡	新郷村	戸来 大久保	90	45	20
			新郷村 計	1箇所			

急傾斜地崩壊危険箇所（自然 II）

（県土整備部河川砂防課）

箇所 番号	箇所名	郡市	町村	大字小字	地 形 要 因		
					延長 (m)	傾斜度	斜面高 (m)
1	鶴ヶ坂8号	青森市		鶴ヶ坂早稲田	30	50	10
2	鶴ヶ坂9号	青森市		鶴ヶ坂早稲田	30	40	7
3	戸門2号	青森市		戸門見通	100	50	15
4	旗野台団地2号	青森市		新城山田	25	40	30
5	旗野台団地3号	青森市		新城山田	30	42	5
6	旗野台団地4号	青森市		新城山田	100	45	40
8	山田3号	青森市		新城山田	50	60	10
10	山田5号	青森市		新城山田	80	47	5
12	山田7号	青森市		新城山田	30	55	8
13	山田8号	青森市		新城山田	60	70	7
14	山田9号	青森市		新城山田	120	70	15
16	平岡8号	青森市		新城平岡	50	75	7
17	平岡9号	青森市		新城平岡	50	70	12
18	平岡10号	青森市		新城平岡	30	50	6
19	孫内3号	青森市		孫内山科	30	45	10
21	岩渡1号	青森市		岩渡熊沢	40	40	6
22	近野4号	青森市		安田近野	30	40	7
23	近野5号	青森市		安田近野	50	45	7
24	栄山1号	青森市		細越栄山	80	40	8
25	栄山2号	青森市		細越栄山	40	35	6
26	入内2号	青森市		入内駒田	60	45	8
27	入内3号	青森市		入内駒田	90	70	15
28	稲荷沢	青森市		野沢稲荷沢	140	45	30
29	合子沢1号	青森市		合子沢松森	80	40	6
30	合子沢2号	青森市		合子沢松森	80	40	15
31	亀井	青森市		横内亀井	250	40	10
32	戸崎1号	青森市		戸崎宮井	70	50	20
33	戸崎2号	青森市		戸崎宮井	20	50	5
34	戸崎3号	青森市		戸崎宮井	50	30	20
35	桑原	青森市		桑原山崎	120	55	5
36	野内	青森市		野内浦島	200	30	25
37	久栗坂4号	青森市		久栗坂山辺	30	45	17
38	浅虫4号	青森市		浅虫山下	70	50	30
39	浅虫5号	青森市		浅虫山下	40	55	27
40	浅虫6号	青森市		浅虫坂本	110	50	30
240	県民の森3号	青森市		大釈迦沢田	65	35	25
241	県民の森2号	青森市		大釈迦沢田	60	58	21
242	沢田5号	青森市		大釈迦沢田	20	35	35
243	沢田6号	青森市		大釈迦沢田	140	40	15
244	沢田7号	青森市		大釈迦沢田	50	55	8
245	上沢田	青森市		北中野上沢田	60	55	10
246	野木嶋	青森市		相沢野木嶋	55	40	25
247	大沢4号	青森市		細野大沢	50	40	17
248	大沢2号	青森市		細野大沢	40	45	7
249	大沢1号	青森市		細野大沢	40	35	7
250	大沢3号	青森市		細野大沢	60	45	19
968	北大2号	青森市		大釈迦山田	85	50	7
969	山本1号	青森市		徳才子山本	20	30	5
970	山本2号	青森市		徳才子山本	50	32	10
971	王余魚沢5号	青森市		王余魚沢村元	40	45	6
			青森市 計	50箇所			
117	川合1号	弘前市		三和川合	112	65	6
118	川合2号	弘前市		三和川合	112	65	6
119	秋森	弘前市		大森秋森	30	35	7
120	神原1号	弘前市		小友神原	79	55	6
121	神原2号	弘前市		小友神原	45	62	8
122	神原3号	弘前市		小友神原	73	40	6

箇所 番号	箇所名	郡市	町村	大字小字	地形要因		
					延長 (m)	傾斜度	斜面高 (m)
123	菖蒲沢1号	弘前市		鬼沢猿沢	56	73	6
124	平岡	弘前市		大川上桜川	100	40	7
125	向野	弘前市		高杉向野	70	50	7
126	電1号	弘前市		中別所菊野	65	60	10
127	電2号	弘前市		中別所電	105	40	6
128	電3号	弘前市		中別所電	90	45	6
129	電4号	弘前市		中別所電	90	60	5
130	狐沢	弘前市		中別所狐沢	100	30	6
131	宮館沢	弘前市		宮館宮館沢	90	45	6
132	宮川1号	弘前市		折笠宮川	100	40	5
133	宮川2号	弘前市		折笠宮川	90	60	5
134	法立堂	弘前市		折笠法立堂	100	40	5
135	長田1号	弘前市		番館長田	130	40	8
136	山腰	弘前市		番館山腰	100	40	11
137	長田2号	弘前市		番館長田	45	70	5
138	福田	弘前市		米ヶ袋福田	66	40	6
139	西田2号	弘前市		桜庭西田	78	55	12
140	西田1号	弘前市		桜庭西田	75	55	14
141	村元3号	弘前市		国吉川原田	90	42	5
142	山元5号	弘前市		高屋山元	90	40	11
143	山元1号	弘前市		高屋山元	90	50	8
144	鳴瀬2号	弘前市		悪戸中野	150	42	15
145	鳴瀬1号	弘前市		悪戸中野	150	42	6
146	悪戸1号	弘前市		悪戸中野	23	32	9
147	悪戸2号	弘前市		悪戸中野	93	60	8
148	悪戸3号	弘前市		悪戸中野	82	42	20
149	中野2号	弘前市		悪戸中野	64	35	15
150	中野3号	弘前市		悪戸中野	75	32	22
151	青柳2号	弘前市		下湯口青柳	75	50	5
152	青柳3号	弘前市		下湯口青柳	144	40	9
153	旭ヶ丘二丁目1号	弘前市		旭ヶ丘二丁目	50	40	11
154	旭ヶ丘二丁目2号	弘前市		旭ヶ丘二丁目	75	65	6
155	桜ヶ丘四丁目2号	弘前市		桜ヶ丘四丁目	40	60	5
156	旭ヶ丘五丁目	弘前市		旭ヶ丘二丁目	60	40	5
157	山崎	弘前市		小沢山崎	130	40	6
158	大原三丁目	弘前市		桜ヶ丘一丁目	20	60	5
159	山元1号	弘前市		坂本山元	83	35	20
160	山元2号	弘前市		坂本山元	68	30	50
952	菖蒲沢2号	弘前市		鬼沢猿沢	95	60	6
953	坂元	弘前市		鬼沢鶴喰	20	30	25
954	村元2号	弘前市		国吉川原田	96	30	6
955	川原田1号	弘前市		国吉川原田	54	40	5
956	山下2号	弘前市		坂本前沢	27	35	25
957	大沢6号	弘前市		大沢上村元	30	42	12
178	岩木山山頂	弘前市			60	35	60
179	薬師	弘前市		大原一丁目	40	60	5
180	土筆山	弘前市		葛原土筆山	100	45	7
181	富田3号	弘前市		葛原富田	60	40	5
182	富田5号	弘前市		宮地宮本	40	50	7
183	沢田9号	弘前市		植田山下	70	50	18
184	山田7号	弘前市		如来瀬山田	50	40	5
185	二の安田	弘前市		野崎二の安田	143	45	9
186	里見2号	弘前市		五所里見	34	45	5
187	里見1号	弘前市		五所里見	58	60	15
188	里見3号	弘前市		五所里見	24	56	7
189	野沢1号	弘前市		五所里見	34	45	9
190	野沢2号	弘前市		五所里見	143	42	12
191	山越2号	弘前市		紙漉沢山越	100	30	10
192	山越	弘前市		紙漉沢山越	55	50	12
193	坂市2号	弘前市		坂市亀田	75	50	5
194	桜井	弘前市		相馬水木在家	50	30	6
195	野田2号	弘前市		大助野田	40	40	10
196	西牡丹坂	弘前市		相馬西牡丹坂	50	40	5

箇所番号	箇所名	郡市	町村	大字小字	地形要因		
					延長 (m)	傾斜度	斜面高 (m)
197	八反田	弘前市		相馬西牡丹坂	84	55	6
198	山田6号	弘前市		相馬山田	44	60	6
199	園村	弘前市		沢田園村	20	40	40
200	薬師平3号	弘前市		相馬薬師平	40	30	20
201	立石	弘前市		相馬立石	200	30	30
202	関ヶ平1号	弘前市		藍内関ヶ平	70	40	35
203	関ヶ平2号	弘前市		藍内関ヶ平	320	40	20
963	竜ヶ平	弘前市		相馬山田	105	42	7
964	向山	弘前市		相馬向山	40	30	10
965	薬師平1号	弘前市		相馬薬師堂下	40	30	20
966	薬師平2号	弘前市		相馬薬師平	30	30	20
			弘前市 計	80箇所			
302	稲荷下1号	八戸市		市川町稲荷下	30	50	7
303	稲荷下2号	八戸市		市川町稲荷下	70	35	25
304	高屋敷区域	八戸市		市川町高屋敷	125	45	10
305	高屋敷2号	八戸市		市川町高屋敷	30	45	6
306	高屋敷3号	八戸市		市川町高屋敷	50	65	10
307	高森	八戸市		市川町高森	50	30	5
308	尻引前山3号	八戸市		市川町尻引前山	50	40	16
309	長七谷地	八戸市		市川町長七谷地	150	65	10
310	小田4号	八戸市		河原木小田	75	45	6
311	高館3号	八戸市		河原木高館	40	35	7
312	見立山	八戸市		河原木見立山	30	45	6
313	大久保	八戸市		河原木大久保	35	45	15
314	笹ノ沢2号	八戸市		尻内町笹ノ沢	40	50	20
315	笹ノ沢1号	八戸市		尻内町笹ノ沢	200	30	15
316	北熊ノ沢1号	八戸市		尻内町北熊ノ沢	50	60	10
317	田端2号	八戸市		尻内町田端	70	45	15
318	田端山	八戸市		尻内町田端山	50	45	12
319	北熊ノ沢2号	八戸市		尻内町北熊ノ沢	100	50	20
320	根岸山添2号	八戸市		尻内町根岸山添	50	45	12
321	根岸山添3号	八戸市		尻内町根岸山添	110	40	8
322	滝谷沢4号	八戸市		尻内町滝谷沢	70	45	20
323	洞2号	八戸市		尻内町洞	80	45	30
324	蛇ノ沢1号	八戸市		尻内町蛇ノ沢	50	40	11
325	中ノ沢	八戸市		尻内町中ノ沢	40	55	5
326	外ノ沢	八戸市		豊崎町外ノ沢	50	35	10
327	小舟渡平3号	八戸市		鮫町小舟渡平	30	30	20
328	小舟渡平2号	八戸市		鮫町小舟渡平	50	45	20
329	下盲久保2号	八戸市		鮫町下盲久保	180	80	10
330	下松苗場2号	八戸市		鮫町下松苗場	30	45	8
331	寺沢	八戸市		櫛引寺沢	50	35	7
332	西ノ平	八戸市		大久保西ノ平	60	60	5
333	花生1号	八戸市		妙花生	50	60	8
334	花生2号	八戸市		妙花生	60	50	7
335	分枝	八戸市		妙分枝	60	60	5
336	籠田1号	八戸市		松館籠田	70	60	20
337	岡田	八戸市		松館岡田	250	45	5
338	古里2号	八戸市		松館古里	50	45	20
339	古里3号	八戸市		松館古里	60	50	20
340	古里4号	八戸市		松館古里	60	45	7
341	牛ヶ沢	八戸市		松館牛ヶ沢	50	50	20
342	荒屋敷	八戸市		田向荒屋敷	140	40	15
343	吹上六丁目2号	八戸市		吹上六丁目	60	40	6
344	新田	八戸市		是川新田	50	60	5
345	田中河原	八戸市		是川田中河原	120	35	12
346	差波1号	八戸市		是川差波	75	30	30
347	下沢内	八戸市		沢里下沢内	40	40	22
348	古宮	八戸市		沢里古宮	210	45	40
349	上沢内1号	八戸市		沢里上沢内	25	30	6
350	上沢内2号	八戸市		沢里上沢内	60	30	45
351	赤坂	八戸市		田面木赤坂	70	45	9
352	前平	八戸市		田面木前平	30	45	5

箇所番号	箇所名	郡市	町村	大字小字	地形要因		
					延長 (m)	傾斜度	斜面高 (m)
353	外久保2号	八戸市		田面木外久保	25	40	7
354	駒洗沢	八戸市		是川駒洗沢	30	40	20
355	ミタラセ	八戸市		櫛引ミタラセ	120	50	20
356	荒猪沢1号	八戸市		櫛引荒猪沢	25	40	10
357	一日市	八戸市		櫛引一日市	100	40	7
358	寺沢4号	八戸市		櫛引寺沢	30	55	6
359	上野	八戸市		上野上野	50	55	9
360	高岩	八戸市		上野高岩	208	45	12
361	萱森	八戸市		上野萱森	25	45	6
520	上巻	八戸市		島守上巻	120	60	14
521	平ノ脇	八戸市		島守平ノ脇	80	45	30
522	上頃巻沢	八戸市		頃巻沢上頃巻沢	220	35	23
523	門前2号	八戸市		島守門前	210	50	15
524	相畑2号	八戸市		島守相畑	120	30	14
525	姉市沢1号	八戸市		島守姉市沢	180	50	20
526	姉市沢2号	八戸市		島守姉市沢	70	30	24
527	滝ノ平	八戸市		島守滝ノ平	130	50	25
529	栃ヶ久保	八戸市		島守栃ヶ久保	70	40	20
			八戸市 計	69箇所			
161	大街道南	黒石市		牡丹平大街道南	250	35	6
162	高田1号	黒石市		高賀野高田	38	35	5
163	龍ノ口3号	黒石市		高賀野高田	90	35	26
164	姥懐	黒石市		豊岡姥懐	50	40	15
165	豊岡1号	黒石市		豊岡豊岡	40	40	6
166	村上	黒石市		花巻村家岸	130	45	12
167	村下	黒石市		上山形上菴	30	40	5
168	毛内2号	黒石市		袋上野	53	30	33
169	上野2号	黒石市		袋上野	30	30	35
170	袋4号	黒石市		袋白沢	55	45	20
171	袋3号	黒石市		袋白沢	130	35	50
172	黒森山2号	黒石市		南中野黒森下	135	35	10
173	井戸沢3号	黒石市		南中野黒森下	60	35	40
174	家岸	黒石市		南中野家岸	20	60	13
175	富田2号	黒石市		袋富田	75	35	30
176	大川添	黒石市		板留大川添	60	40	7
958	乙高原	黒石市		高館乙高原	40	45	20
959	龍ノ口2号	黒石市		高賀野高田	57	30	8
960	龍ノ口1号	黒石市		高賀野高田	45	45	7
961	山辺2号	黒石市		高賀野高田	34	35	8
962	黒森下2号	黒石市		南中野黒森下	60	35	40
			黒石市 計	21箇所			
546	前田	五所川原市		戸沢前田	50	45	9
547	犬走(2)	五所川原市		前田野目犬走	50	35	30
555	桂川	五所川原市		相内桂川	75	30	21
			五所川原市 計	3箇所			
566	立崎1号	十和田市		立崎立崎	210	36	8
567	大沢田前田	十和田市		大沢田前田	25	32	10
568	沼田野	十和田市		洞内沼田野	26	33	10
569	洞内前田1号	十和田市		洞内前田	104	45	21
570	林ノ道1号	十和田市		八斗沢林ノ道	135	41	10
571	後野	十和田市		洞内後野	60	42	7
572	豊良1号	十和田市		洞内豊良	45	36	13
573	大切川原	十和田市		深持大切川原	160	34	60
574	梅家ノ下2号	十和田市		深持梅家ノ下	100	42	30
575	沢幅	十和田市		三本木沢幅	110	68	12
576	沼袋2号	十和田市		赤沼沼袋	120	30	15
577	明戸1号	十和田市		赤沼明戸	70	32	8
578	下川原1号	十和田市		赤沼下川原	170	30	14
579	下川原2号	十和田市		赤沼下川原	54	50	10
580	白上2号	十和田市		相坂白上	100	58	8
581	白上3号	十和田市		相坂白上	170	63	7
582	小山家ノ上	十和田市		藤嶋小山家ノ上	160	57	8
583	切田家ノ下	十和田市		切田家ノ下	75	38	10

箇所番号	箇所名	郡市	町村	大字小字	地形要因		
					延長 (m)	傾斜度	斜面高 (m)
584	山日向	十和田市		米田山日向	70	40	10
585	道ノ北	十和田市		滝沢道ノ北	90	30	13
586	向町3号	十和田市		米田向町	110	30	10
587	万内2号	十和田市		米田万内	60	30	5
588	万内3号	十和田市		米田万内	150	67	7
589	清瀬1号	十和田市		米田清瀬	30	41	14
590	清瀬2号	十和田市		米田清瀬	190	47	12
591	大不動1号	十和田市		大不動大不動	45	41	7
592	下川尻	十和田市		米田下川尻	200	30	16
593	平中1号	十和田市		米田平中	60	45	26
594	笹畑1号	十和田市		米田笹畑	160	56	7
595	大不動柏木2号	十和田市		大不動柏木	60	38	6
596	中屋敷2号	十和田市		切田中屋敷	130	37	12
597	大渡	十和田市		滝沢大渡	80	33	9
598	横倉	十和田市		滝沢横倉	220	30	8
599	館3号	十和田市		滝沢館	140	30	18
600	日向山2号	十和田市		滝沢日向山	90	36	10
601	漆畑1号	十和田市		滝沢漆畑	120	37	18
637	三日市	十和田市		沢田三日市	112	36	10
638	太田川原	十和田市		沢田太田川原	120	34	8
639	和野	十和田市		沢田和野	30	40	10
640	長沢	十和田市		法量長沢	232	42	18
641	館ノ下	十和田市		法量館ノ下	40	60	10
642	段ノ段	十和田市		法量段ノ段	108	52	9
643	前田	十和田市		奥瀬前田	142	36	9
644	北向	十和田市		奥瀬北向	40	38	64
645	山口川原	十和田市		法量山口川原	160	38	50
646	大筋2号	十和田市		法量大筋	96	57	67
647	赤石	十和田市		奥瀬赤石	60	32	8
648	有備	十和田市		法量有備	120	48	8
649	焼山8号	十和田市		法量焼山	36	45	12
650	十和田8号	十和田市		奥瀬十和田	40	80	7
			十和田市 計	50箇所			
602	早稲田2号	三沢市		三沢早稲田	18	32	9
604	古間木一丁目2号	三沢市		古間木一丁目	100	35	8
605	春日台一丁目	三沢市		春日台一丁目	38	32	7
606	古間木山8号	三沢市		古間木山	195	45	9
607	古間木山9号	三沢市		古間木山	120	55	12
			三沢市 計	5箇所			
702	桜木町3号	むつ市		桜木町	15	42	6
703	桜木町4号	むつ市		桜木町	15	32	6
704	桜木町5号	むつ市		桜木町	20	55	5
705	桜木町6号	むつ市		桜木町第二桜台団地	45	35	5
707	宇田3号	むつ市		宇田町	30	45	5
708	川守5号	むつ市		川守町	35	50	6
709	大湊 新町3号	むつ市		大湊 新町	40	42	6
710	大湊 新町4号	むつ市		大湊 新町	50	48	5
711	並川町2号	むつ市		並川町	105	70	6
712	並川町3号	むつ市		並川町	20	90	5
713	並川町4号	むつ市		並川町	110	45	8
714	梨子木平4号	むつ市		大平梨子木平	60	42	6
715	文京町2号	むつ市		文京町	20	45	7
716	文京町1号	むつ市		文京町	60	42	5
717	荒川1号	むつ市		大平荒川	80	45	10
718	落野沢	むつ市		田名部落野沢	20	40	7
719	緑ヶ丘	むつ市		緑ヶ丘	15	30	5
720	松山町1号	むつ市		松山町	60	63	7
721	女館	むつ市		田名部女館	50	40	6
722	宮後	むつ市		田名部宮後	15	30	7
723	関根4号	むつ市		関根北関根	40	38	15
724	宇曾利山	むつ市		田名部宇曾利山	80	30	5
725	近川	むつ市		奥内近川	15	32	6

箇所番号	箇所名	郡市	町村	大字小字	地形要因		
					延長 (m)	傾斜度	斜面高 (m)
726	中野沢	むつ市		中野沢大近川	20	50	7
727	蛸崎2号	むつ市		蛸崎半右衛門沢	50	39	8
728	宿野部	むつ市		宿野部宿野部	15	65	5
729	檜川5号	むつ市		檜川稲沢	20	42	8
730	檜川6号	むつ市		檜川稲沢	45	35	7
731	家ノ上	むつ市		川内家ノ上	60	40	12
732	八右エ門沢	むつ市		川内八右エ門沢	40	43	10
733	熊ヶ平2号	むつ市		川内熊ヶ平	15	40	7
734	館山下	むつ市		川内館山下	30	38	155
735	新田	むつ市		川内新田	140	35	20
736	湯野川1号	むつ市		川内湯野川	30	35	100
737	湯野川2号	むつ市		川内湯野川	20	35	50
738	野平1号	むつ市		川内野平	40	44	153
739	赤滝山国有林2号	むつ市		大畑赤滝山国有林	100	44	46
740	赤坂	むつ市		大畑赤坂	40	35	10
741	本町2号	むつ市		大畑本町	50	32	11
742	湯坂下3号	むつ市		大畑湯坂下	70	34	26
743	大畑道	むつ市		大畑大畑道	30	65	8
744	釣屋浜4号	むつ市		大畑釣屋浜	20	40	11
745	鍵掛	むつ市		大畑鍵掛	30	40	15
746	小赤川1号	むつ市		大畑小赤川	90	46	12
810	九艘泊2号	むつ市		脇野沢九艘泊	40	40	90
811	九艘泊3号	むつ市		脇野沢九艘泊	20	35	40
813	芋田2号	むつ市		脇野沢九艘泊	20	43	15
814	芋田3号	むつ市		脇野沢九艘泊	20	38	25
815	芋田4号	むつ市		脇野沢九艘泊	50	42	25
816	芋田5号	むつ市		脇野沢九艘泊	20	40	40
817	芋田6号	むつ市		脇野沢九艘泊	20	55	12
818	蛸田2号	むつ市		脇野沢蛸田	30	40	27
819	蛸田3号	むつ市		脇野沢蛸田	15	30	12
820	蛸田4号	むつ市		脇野沢蛸田	130	40	35
821	寄波2号	むつ市		脇野沢寄波	15	40	6
822	新井田2号	むつ市		脇野沢新井田	30	42	25
824	小沢6号	むつ市		小沢赤坂	35	48	7
825	小沢7号	むつ市		小沢鹿間平	65	50	6
826	田ノ頭1号	むつ市		脇野沢田ノ頭	50	30	75
827	七引	むつ市		脇野沢七引	30	43	8
828	滝山1号	むつ市		脇野沢滝山	30	40	6
829	滝山2号	むつ市		脇野沢滝山	120	35	6
830	滝山3号	むつ市		脇野沢滝山	100	40	7
			むつ市 計	63箇所			
935	坂本	つがる市		筒木坂坂本	50	36	12
936	沢根1号	つがる市		館岡沢根	75	30	8
937	沢根2号	つがる市		館岡沢根	65	45	8
938	上稲元	つがる市		館岡上稲元	35	50	9
939	袋崎	つがる市		菰樋袋崎	160	40	9
929	清水	つがる市		富蒔清水	125	33	24
930	屏風山1号	つがる市		富蒔屏風山	70	33	8
931	乗鞍	つがる市		車力乗鞍	50	41	8
932	中林	つがる市		車力中林	20	35	9
933	潟上1号	つがる市		牛潟潟上	65	41	11
934	潟上2号	つがる市		牛潟潟上	40	45	12
			つがる市 計	11箇所			
251	栄館	平川市		新屋富山	60	42	9
252	浅井1号	平川市		尾崎稲元	30	50	8
253	浅井2号	平川市		尾崎浅井	50	38	40
254	堀合2号	平川市		唐竹堀合	35	40	15
255	堀合3号	平川市		唐竹堀合	100	45	15
256	堀合4号	平川市		唐竹堀合	55	45	15
257	向川原田3号	平川市		唐竹高田	30	45	8
258	高田2号	平川市		唐竹高田	40	45	15
259	小金森1号	平川市		唐竹小金森	150	50	10
260	小金森3号	平川市		唐竹小金森	60	45	8

箇所 番号	箇所名	郡市	町村	大字小字	地形要因		
					延長 (m)	傾斜度	斜面高 (m)
261	小金森2号	平川市		唐竹井沢	60	30	9
262	芦毛沢2号	平川市		唐竹芦毛沢	120	50	7
263	芦毛沢3号	平川市		唐竹芦毛沢	70	45	7
264	川原田2号	平川市		小国川原田	50	40	40
265	葛川出口1号	平川市		葛川葛川出口	100	50	10
266	葛川出口3号	平川市		葛川葛川出口	50	40	8
267	葛川出口4号	平川市		葛川葛川出口	50	38	30
268	誉田邸2号	平川市		切明誉田邸	50	45	25
269	誉田邸5号	平川市		切明誉田邸	50	45	12
270	誉田邸6号	平川市		切明誉田邸	100	40	12
271	摺毛2号	平川市		切明誉田邸	40	38	14
272	摺毛1号	平川市		切明誉田邸	85	35	40
273	摺毛3号	平川市		切明上ノ平	60	45	12
274	誉田邸1号	平川市		切明蛭沢	100	40	50
275	誉田邸3号	平川市		切明坂本	70	35	90
276	平六村下1号	平川市		切明平六村下	200	42	30
277	平六村下2号	平川市		切明平六村下	65	60	8
278	平六村下3号	平川市		切明平六村下	65	60	8
279	温川沢1号	平川市		切明津根川森	70	32	40
280	温川沢3号	平川市		切明温川沢	75	35	23
281	温川沢2号	平川市		切明温川沢	115	45	20
972	福島	平川市		新屋福島	100	58	5
973	広船2号	平川市		広船山下	80	50	7
974	葛川出口2号	平川市		葛川葛川出口	40	50	10
283	不動野2号	平川市		古懸上程森	60	40	10
284	不動野1号	平川市		古懸上程森	130	30	11
285	門前家岸	平川市		古懸門前屋岸	100	40	9
286	樋ヶ沢	平川市		古懸門前屋岸	40	55	7
287	不動沢大石	平川市		古懸不動沢大石	70	35	20
288	三笠山4号	平川市		碓ヶ関鯨森	200	50	35
289	三笠山3号	平川市		碓ヶ関三笠山	30	45	10
290	白沢6号	平川市		碓ヶ関白沢	50	50	8
291	白沢5号	平川市		碓ヶ関白沢	40	50	5
292	白沢4号	平川市		碓ヶ関白沢	50	45	15
293	踏田切4号	平川市		碓ヶ関踏田切	30	30	5
294	踏田切1号	平川市		碓ヶ関踏田切	100	48	50
295	踏田切2号	平川市		碓ヶ関踏田切	75	45	50
296	踏田切3号	平川市		碓ヶ関踏田切	45	45	13
297	久吉	平川市		久吉踏田切	170	30	55
299	西碓ヶ関山2号	平川市		碓ヶ関西碓ヶ関	50	60	6
301	碓ヶ関2号	平川市		久吉遠部	90	42	35
976	白沢8号	平川市		碓ヶ関白沢	43	45	5
977	白沢9号	平川市		碓ヶ関白沢	30	72	7
978	白沢3号	平川市		碓ヶ関白沢	55	45	9
979	折橋	平川市		碓ヶ関西碓ヶ関山	25	55	15
			平川市 計	55箇所			
41	浪打3号	東津軽郡	平内町	浪打深沢	50	56	10
42	浪打4号	東津軽郡	平内町	浪打深沢	100	70	7
44	中野1号	東津軽郡	平内町	中野稗田沢	25	32	10
45	中野2号	東津軽郡	平内町	中野稗田沢	50	45	7
46	中野3号	東津軽郡	平内町	中野家ノ下	25	35	15
47	小豆沢2号	東津軽郡	平内町	小豆沢茂浦沢	40	40	10
48	山口2号	東津軽郡	平内町	山口小沢	50	60	10
49	山口3号	東津軽郡	平内町	山口前田	20	40	6
50	山口4号	東津軽郡	平内町	山口前田	50	40	30
51	口広3号	東津軽郡	平内町	清水川道須	20	50	6
52	口広4号	東津軽郡	平内町	口広水須	15	45	7
53	狩場沢1号	東津軽郡	平内町	狩場沢堀差	15	45	6
54	狩場沢2号	東津軽郡	平内町	狩場沢堀差	160	40	20
55	狩場沢3号	東津軽郡	平内町	狩場沢白畑	20	50	5
56	福館1号	東津軽郡	平内町	福館福館	120	38	15
57	福館2号	東津軽郡	平内町	福館福館	40	50	7
58	小館	東津軽郡	平内町	東田沢小館	50	45	20

箇所番号	箇所名	郡市	町村	大字小字	地形要因		
					延長 (m)	傾斜度	斜面高 (m)
59	野内畑1号	東津軽郡	平内町	東田沢野内畑前田	25	70	6
60	野内畑2号	東津軽郡	平内町	東田沢野内畑	40	45	6
61	野内畑3号	東津軽郡	平内町	東田沢野内畑	15	35	5
63	稲生1号	東津軽郡	平内町	稲生深沢	40	60	15
64	稲生2号	東津軽郡	平内町	稲生稲生	150	55	25
65	茂浦2号	東津軽郡	平内町	茂浦浦田	70	60	8
66	茂浦3号	東津軽郡	平内町	茂浦浦田	60	60	15
67	茂浦4号	東津軽郡	平内町	茂浦馬屋尻	50	50	10
68	茂浦5号	東津軽郡	平内町	茂浦茂浦	50	35	8
69	内童子	東津軽郡	平内町	内童子家岸	30	40	20
940	東滝3号	東津軽郡	平内町	内童子家岸	30	45	5
			平内町 計	28箇所			
76	二ツ石2号	東津軽郡	今別町	浜名二ツ石	90	45	15
77	山元1号	東津軽郡	今別町	山崎山元	20	50	20
78	山元2号	東津軽郡	今別町	山崎山元	20	50	20
79	与茂内2号	東津軽郡	今別町	大泊与茂内	40	50	30
80	与茂内3号	東津軽郡	今別町	大泊与茂内	100	50	25
81	鑄釜3号	東津軽郡	今別町	大泊鑄釜	70	70	30
82	鑄釜4号	東津軽郡	今別町	襲月鑄釜	60	90	30
84	網不知区域	東津軽郡	今別町	奥平部奥村元	200	45	20
85	中沢3号	東津軽郡	今別町	今別中沢	30	50	7
86	中沢4号	東津軽郡	今別町	今別中沢	60	45	15
87	中沢5号	東津軽郡	今別町	今別中沢	20	30	5
88	村元1号	東津軽郡	今別町	大川平村元	70	45	6
89	村元2号	東津軽郡	今別町	大川平村元	40	30	10
90	二股	東津軽郡	今別町	大川平二股	10	45	8
942	山元3号	東津軽郡	今別町	山崎山元	60	80	20
943	襲月6号	東津軽郡	今別町	襲月襲村元	90	80	20
			今別町 計	16箇所			
71	丑ヶ沢2号	東津軽郡	外ヶ浜町	蟹田丑ヶ沢	25	50	6
72	姥ヶ沢	東津軽郡	外ヶ浜町	蟹田姥ヶ沢	20	50	7
73	上蟹田	東津軽郡	外ヶ浜町	蟹田上蟹田	40	35	20
74	丑ヶ沢3号	東津軽郡	外ヶ浜町	蟹田丑ヶ沢	15	50	8
75	山元1号	東津軽郡	外ヶ浜町	大平山元	15	40	7
941	山元2号	東津軽郡	外ヶ浜町	大平山元	15	60	8
94	元宇田3号	東津軽郡	外ヶ浜町	石崎元宇田	50	40	10
95	間沢区域	東津軽郡	外ヶ浜町	今津尻高	90	50	10
96	尻高1号	東津軽郡	外ヶ浜町	今津尻高	55	50	8
97	尻高2号	東津軽郡	外ヶ浜町	今津尻高	70	30	9
98	尻高3号	東津軽郡	外ヶ浜町	今津尻高	55	40	9
99	磯山5号	東津軽郡	外ヶ浜町	石浜磯山	25	40	30
100	龍浜3号	東津軽郡	外ヶ浜町	宇鉄龍浜	50	70	18
101	原兵衛間	東津軽郡	外ヶ浜町	宇鉄源兵衛間	40	60	50
102	鳴神1号	東津軽郡	外ヶ浜町	宇鉄鳴神	40	45	28
103	鳴神2号	東津軽郡	外ヶ浜町	宇鉄鳴神	30	40	30
104	鳴神3号	東津軽郡	外ヶ浜町	宇鉄鳴神	40	50	30
105	元宇鉄3号	東津軽郡	外ヶ浜町	宇鉄元宇鉄	50	40	10
106	元宇鉄4号	東津軽郡	外ヶ浜町	宇鉄元宇鉄	120	60	15
107	釜野沢5号	東津軽郡	外ヶ浜町	宇鉄釜野沢	60	50	10
108	藤嶋沢3号	東津軽郡	外ヶ浜町	宇鉄藤嶋沢	30	35	15
109	算用師2号	東津軽郡	外ヶ浜町	三厩算用師	110	40	20
110	算用師3号	東津軽郡	外ヶ浜町	三厩算用師	100	35	30
111	算用師4号	東津軽郡	外ヶ浜町	三厩算用師	50	40	15
112	算用師5号	東津軽郡	外ヶ浜町	三厩算用師	30	45	40
113	算用師6号	東津軽郡	外ヶ浜町	三厩算用師	40	60	9
114	桃ヶ丘1号	東津軽郡	外ヶ浜町	三厩桃ヶ丘	80	50	30
115	桃ヶ丘2号	東津軽郡	外ヶ浜町	三厩桃ヶ丘	20	45	5
944	龍浜4号	東津軽郡	外ヶ浜町	宇鉄龍浜	30	90	24
945	宇鉄山1号	東津軽郡	外ヶ浜町	宇鉄宇鉄山	45	70	20
946	宇鉄山2号	東津軽郡	外ヶ浜町	宇鉄宇鉄山	140	40	30
947	宇鉄山3号	東津軽郡	外ヶ浜町	宇鉄宇鉄山	70	60	30
948	鳴神4号	東津軽郡	外ヶ浜町	宇鉄鳴神	60	70	20
949	鳴神5号	東津軽郡	外ヶ浜町	宇鉄鳴神	15	70	30

箇所番号	箇所名	郡市	町村	大字小字	地形要因		
					延長 (m)	傾斜度	斜面高 (m)
950	上宇鉄4号	東津軽郡	外ヶ浜町	宇鉄上宇鉄	30	70	20
951	桃ヶ丘3号	東津軽郡	外ヶ浜町	三厩桃ヶ丘	15	60	6
			外ヶ浜町 計	36箇所			
91	高根	東津軽郡	蓬田村	広瀬高根	30	60	10
92	山田2号	東津軽郡	蓬田村	瀬辺地山田	60	30	6
93	山田3号	東津軽郡	蓬田村	瀬辺地山田	55	45	6
			蓬田村 計	3箇所			
831	今須1号	西津軽郡	鯺ヶ沢町	北浮田町今須	120	32	21
832	今須2号	西津軽郡	鯺ヶ沢町	北浮田町今須	100	49	7
833	今須3号	西津軽郡	鯺ヶ沢町	北浮田町今須	160	45	10
834	今須4号	西津軽郡	鯺ヶ沢町	北浮田町今須	130	33	15
835	兼草1号	西津軽郡	鯺ヶ沢町	北浮田町兼草	70	40	10
836	兼草2号	西津軽郡	鯺ヶ沢町	北浮田町兼草	35	60	6
837	浮橋	西津軽郡	鯺ヶ沢町	小屋敷町浮橋	195	35	75
838	湯舟4号	西津軽郡	鯺ヶ沢町	湯舟町安田	25	33	18
839	湯舟5号	西津軽郡	鯺ヶ沢町	湯舟町若山	70	45	13
840	鳴戸1号	西津軽郡	鯺ヶ沢町	舞戸町鳴戸	35	60	16
841	鳴戸2号	西津軽郡	鯺ヶ沢町	舞戸町鳴戸	70	40	19
842	鳴戸3号	西津軽郡	鯺ヶ沢町	舞戸町鳴戸	55	45	18
843	東禿2号	西津軽郡	鯺ヶ沢町	舞戸町東禿	70	35	7
844	岩谷3号	西津軽郡	鯺ヶ沢町	舞戸町西阿倍野	25	65	31
845	東松島	西津軽郡	鯺ヶ沢町	舞戸町東松島	65	33	13
846	西松島2号	西津軽郡	鯺ヶ沢町	舞戸町西松島	45	50	10
847	東阿倍野1号	西津軽郡	鯺ヶ沢町	舞戸町東阿倍野	70	36	99
848	東阿倍野2号	西津軽郡	鯺ヶ沢町	舞戸町東阿倍野	75	56	22
849	東阿倍野3号	西津軽郡	鯺ヶ沢町	舞戸町東阿倍野	80	43	36
850	下清水崎1号	西津軽郡	鯺ヶ沢町	中村町下清水崎	50	34	18
851	下清水崎2号	西津軽郡	鯺ヶ沢町	中村町下清水崎	60	38	6
852	下清水崎3号	西津軽郡	鯺ヶ沢町	中村町下清水崎	85	30	28
853	下清水崎4号	西津軽郡	鯺ヶ沢町	中村町下清水崎	115	35	30
854	下清水崎5号	西津軽郡	鯺ヶ沢町	中村町下清水崎	50	50	13
855	中村4号	西津軽郡	鯺ヶ沢町	中村町下山ノ井	110	54	6
856	中村3号	西津軽郡	鯺ヶ沢町	中村町下山ノ井	105	40	28
857	上清水崎1号	西津軽郡	鯺ヶ沢町	中村町上清水崎	65	45	7
858	上清水崎2号	西津軽郡	鯺ヶ沢町	中村町上清水崎	170	50	10
859	下柴山	西津軽郡	鯺ヶ沢町	中村町下柴山	125	32	5
860	金沢	西津軽郡	鯺ヶ沢町	浜横沢町金沢	50	35	14
861	桃ノ沢2号	西津軽郡	鯺ヶ沢町	浜横沢町桃ノ沢	50	34	15
862	日ノ下1号	西津軽郡	鯺ヶ沢町	芦菴町日ノ下	145	55	10
863	日ノ下2号	西津軽郡	鯺ヶ沢町	芦菴町日ノ下	50	50	20
864	鹿子石2号	西津軽郡	鯺ヶ沢町	芦菴町鹿子石	90	36	20
865	鹿子石3号	西津軽郡	鯺ヶ沢町	芦菴町鹿子石	85	35	19
866	下雲母坂	西津軽郡	鯺ヶ沢町	芦菴町下雲母坂	85	30	11
867	土倉	西津軽郡	鯺ヶ沢町	松代町土倉	110	43	16
868	松代	西津軽郡	鯺ヶ沢町	松代町白沢	60	35	60
869	黒森1号	西津軽郡	鯺ヶ沢町	深谷町黒森	100	35	5
870	黒森2号	西津軽郡	鯺ヶ沢町	深谷町黒森	60	33	20
871	大和田2号	西津軽郡	鯺ヶ沢町	赤石町大和田	40	35	14
872	霜坂滝ノ下	西津軽郡	鯺ヶ沢町	姥袋町霜坂滝ノ下	90	36	32
873	野脇	西津軽郡	鯺ヶ沢町	日照田町野脇	65	40	18
874	館前2号	西津軽郡	鯺ヶ沢町	館前町小津軽沢	45	47	95
875	大然1号	西津軽郡	鯺ヶ沢町	一ツ森町大谷	170	36	40
876	大然2号	西津軽郡	鯺ヶ沢町	一ツ森町上大谷	95	40	21
877	大然3号	西津軽郡	鯺ヶ沢町	一ツ森町大然	60	50	80
			鯺ヶ沢町 計	47箇所			
878	桜田	西津軽郡	深浦町	柳田桜田	100	35	32
879	長谷野	西津軽郡	深浦町	岩坂長谷野	140	35	12
880	湯野	西津軽郡	深浦町	岩坂湯野	80	36	20
881	栃沢2号	西津軽郡	深浦町	関栃沢	40	46	25
882	塩見形2号	西津軽郡	深浦町	北金ヶ沢塩見形	110	57	32
883	榊原4号	西津軽郡	深浦町	北金ヶ沢榊原	20	35	38
884	大磯	西津軽郡	深浦町	風合瀬大磯	70	34	18
885	上晴山	西津軽郡	深浦町	風合瀬大磯	60	43	14

箇所番号	箇所名	郡市	町村	大字小字	地形要因		
					延長 (m)	傾斜度	斜面高 (m)
886	中砂子川2号	西津軽郡	深浦町	風合瀬中砂子川	20	48	10
887	風合瀬3号	西津軽郡	深浦町	風合瀬中砂子川	20	45	20
888	風合瀬4号	西津軽郡	深浦町	風合瀬中砂小川	20	43	13
889	三浦1号	西津軽郡	深浦町	麤木三浦	20	37	40
890	三浦2号	西津軽郡	深浦町	麤木三浦	30	32	31
891	扇田	西津軽郡	深浦町	麤木扇田	70	33	35
892	津山1号	西津軽郡	深浦町	麤木津山	70	35	13
893	津山2号	西津軽郡	深浦町	麤木津山	40	43	18
894	亀ヶ崎	西津軽郡	深浦町	麤木亀ヶ崎	30	40	16
895	大山2号	西津軽郡	深浦町	追良瀬初瀬山草分	20	39	35
896	大山1号	西津軽郡	深浦町	追良瀬初瀬山上川原	20	39	68
897	塩見山平	西津軽郡	深浦町	追良瀬塩見山平	50	34	15
898	広戸3号	西津軽郡	深浦町	広戸母沢家岸	120	45	28
899	山崎高田	西津軽郡	深浦町	広戸山崎高田	20	41	5
900	吾妻沢2号	西津軽郡	深浦町	深浦吾妻沢	60	50	13
901	吾妻沢3号	西津軽郡	深浦町	深浦吾妻沢	70	72	14
902	吾妻沢4号	西津軽郡	深浦町	深浦吾妻沢	100	37	32
903	大林寺1号	西津軽郡	深浦町	上長慶平大林寺	20	34	14
904	大林寺2号	西津軽郡	深浦町	上長慶平大林寺	30	40	30
905	中沢5号	西津軽郡	深浦町	深浦中沢	20	45	10
906	元深浦3号	西津軽郡	深浦町	深浦元深浦	15	38	25
907	元深浦4号	西津軽郡	深浦町	深浦元深浦	20	34	35
908	下岡崎2号	西津軽郡	深浦町	横磯下岡崎	100	36	17
909	下岡崎3号	西津軽郡	深浦町	横磯下岡崎	30	33	9
910	小福浦1号	西津軽郡	深浦町	横磯上岡崎	110	32	15
911	小福浦2号	西津軽郡	深浦町	横磯上岡崎	40	45	12
912	小福浦3号	西津軽郡	深浦町	横磯上岡崎	20	30	8
913	上黄金崎	西津軽郡	深浦町	月屋上黄金崎	70	33	19
914	吉花2号	西津軽郡	深浦町	沢辺吉花	40	40	6
915	浜野2号	西津軽郡	深浦町	岩崎貝釜	50	44	18
916	松原3号	西津軽郡	深浦町	岩崎松原	40	40	15
917	松原4号	西津軽郡	深浦町	岩崎泥ノ沢	40	35	26
918	森山3号	西津軽郡	深浦町	松神下浜松	40	30	15
919	森山4号	西津軽郡	深浦町	松神下浜松	30	40	30
920	小浜2号	西津軽郡	深浦町	黒崎小浜	40	41	25
921	大浜2号	西津軽郡	深浦町	黒崎日野	70	41	30
922	宮崎浜2号	西津軽郡	深浦町	大間越宮崎浜	70	35	40
923	宮崎浜3号	西津軽郡	深浦町	大間越宮崎浜	60	50	20
924	笥1号	西津軽郡	深浦町	大間越笥	60	40	85
925	笥2号	西津軽郡	深浦町	大間越笥	40	40	45
926	笥3号	西津軽郡	深浦町	大間越笥	40	35	24
927	木蓮寺2号	西津軽郡	深浦町	大間越笥	240	40	30
928	木蓮寺3号	西津軽郡	深浦町	大間越笥	45	45	35
			計	51箇所			
204	山内1号	中津軽郡	西目屋村	白沢山内	204	50	9
205	山内2号	中津軽郡	西目屋村	白沢山内	78	45	5
206	山内3号	中津軽郡	西目屋村	白沢無平	33	50	8
207	沢無平1号	中津軽郡	西目屋村	白沢無平	92	38	30
208	沢無平2号	中津軽郡	西目屋村	白沢無平	40	45	8
209	神田1号	中津軽郡	西目屋村	田代大川添	115	50	12
210	神田2号	中津軽郡	西目屋村	田代大川添	33	70	7
211	名坪平3号	中津軽郡	西目屋村	田代名坪平	40	55	8
212	萩原	中津軽郡	西目屋村	居森平萩原	65	45	12
213	藤川	中津軽郡	西目屋村	藤川瀬ノ上	180	35	30
214	寒沢1号	中津軽郡	西目屋村	居森平寒沢	85	45	7
215	寒沢2号	中津軽郡	西目屋村	居森平寒沢	105	40	15
216	水上	中津軽郡	西目屋村	砂子瀬水上	30	40	15
217	宮元1号	中津軽郡	西目屋村	砂子瀬宮元	106	60	20
218	芹沢1号	中津軽郡	西目屋村	砂子瀬宮元	55	50	17
219	芹沢2号	中津軽郡	西目屋村	砂子瀬芹沢	30	37	20
220	芹沢3号	中津軽郡	西目屋村	川原平宮本	55	60	14
221	川原平	中津軽郡	西目屋村	川原平宮本	120	50	14
222	宮元4号	中津軽郡	西目屋村	川原平福岡	75	45	5

箇所番号	箇所名	郡市	町村	大字小字	地形要因		
					延長 (m)	傾斜度	斜面高 (m)
223	宮元3号	中津軽郡	西目屋村	川原平宮本	140	50	13
967	名坪平2号	中津軽郡	西目屋村	田代名坪平	60	38	8
			西目屋村 計	21箇所			
224	南真那板	南津軽郡	藤崎町	藤崎南真那板	60	60	7
			藤崎町 計	1箇所			
225	八幡館2号	南津軽郡	大鰐町	八幡館八幡館	35	32	7
226	水入	南津軽郡	大鰐町	八幡館水入	140	65	20
227	前田2号	南津軽郡	大鰐町	大鰐北山	38	35	30
228	前田3号	南津軽郡	大鰐町	大鰐北山	30	45	45
229	前田5号	南津軽郡	大鰐町	蔵館前田	25	35	10
230	南無阿弥沢	南津軽郡	大鰐町	大鰐南無阿弥	30	30	12
231	館ノ上	南津軽郡	大鰐町	唐牛館ノ上	50	45	10
232	高野新田2号	南津軽郡	大鰐町	居士高野平	40	50	8
233	早瀬野2号	南津軽郡	大鰐町	早瀬野小金沢	40	40	7
234	早瀬野3号	南津軽郡	大鰐町	早瀬野小金沢	40	40	8
235	早瀬野1号	南津軽郡	大鰐町	早瀬野小金沢	50	40	7
236	早瀬野4号	南津軽郡	大鰐町	早瀬野小金沢	40	45	5
238	大碓沢2号	南津軽郡	大鰐町	島田大碓沢	150	40	30
239	大碓沢1号	南津軽郡	大鰐町	島田大碓沢	70	45	12
			大鰐町 計	14箇所			
282	中辻	南津軽郡	田舎館村	田舎館中辻	30	35	5
975	上野3号	南津軽郡	田舎館村	八反田上野	250	35	5
			田舎館村 計	2箇所			
548	唐崎(4)	北津軽郡	中泊町	今泉唐崎	40	35	6
549	神山(2)	北津軽郡	中泊町	今泉神山	70	33	30
550	花持(4)	北津軽郡	中泊町	薄市花持	40	50	17
551	玉清水(2)	北津軽郡	中泊町	薄市玉清水	30	42	13
552	玉清水(3)	北津軽郡	中泊町	薄市玉清水	30	30	14
553	玉清水(4)	北津軽郡	中泊町	薄市玉清水	20	42	9
554	玉清水(6)	北津軽郡	中泊町	薄市玉清水	60	35	16
556	小泊9号区域	北津軽郡	中泊町	小泊	49	50	8
557	小泊(8)	北津軽郡	中泊町	小泊	40	48	7
558	鮫貝(1)	北津軽郡	中泊町	鮫貝	40	68	24
559	鮫貝(3)	北津軽郡	中泊町	鮫貝	40	33	28
560	鮫貝(6)	北津軽郡	中泊町	鮫貝	40	48	9
561	尾崎道	北津軽郡	中泊町	尾崎道	50	35	22
562	下前(4)	北津軽郡	中泊町	下前	40	50	6
563	折戸(3)	北津軽郡	中泊町	折戸	30	40	80
564	折戸(4)	北津軽郡	中泊町	折戸	50	40	130
565	折戸(5)	北津軽郡	中泊町	折戸	45	40	23
			中泊町 計	17箇所			
608	上小中野2号	上北郡	野辺地町	上小中野	48	30	15
609	白岩2号	上北郡	野辺地町	白岩	30	48	11
610	寺ノ沢4号	上北郡	野辺地町	寺ノ沢	32	40	6
611	寺ノ沢5号	上北郡	野辺地町	寺ノ沢	31	34	10
612	寺ノ沢6号	上北郡	野辺地町	寺ノ沢	44	45	8
613	田名部道2号	上北郡	野辺地町	田名部道	110	39	11
614	大月平	上北郡	野辺地町	大月平	20	48	6
			野辺地町 計	7箇所			
615	蛇坂3号	上北郡	七戸町	蛇坂	150	36	9
616	倉越3号	上北郡	七戸町	倉越	100	60	8
617	貝ノ口2号	上北郡	七戸町	貝ノ口	40	44	7
618	鶴児平1号	上北郡	七戸町	鶴児平	48	50	9
619	宇道坂1号	上北郡	七戸町	宇道坂	30	48	15
620	宇道坂2号	上北郡	七戸町	宇道坂	120	31	15
621	宇道坂3号	上北郡	七戸町	宇道坂	90	42	14
622	桜田2号	上北郡	七戸町	桜田	50	52	9
623	桜田3号	上北郡	七戸町	桜田	50	35	9
624	高屋敷1号	上北郡	七戸町	高屋敷	40	40	15
625	高屋敷2号	上北郡	七戸町	高屋敷	20	46	14
626	太田野1号	上北郡	七戸町	太田野	25	50	14
627	館野2号	上北郡	七戸町	館野	30	35	11
628	下見町1号	上北郡	七戸町	下見町	180	34	10

箇所 番号	箇所名	郡市	町村	大字小字	地形要因		
					延長 (m)	傾斜度	斜面高 (m)
629	別曹	上北郡	七戸町	別曹	60	30	5
672	夏間木	上北郡	七戸町	天間館夏間木	120	35	11
673	鳥谷部	上北郡	七戸町	天間館鳥谷部	90	38	14
674	内ノ沢1号	上北郡	七戸町	天間館内ノ沢	80	40	10
675	内ノ沢2号	上北郡	七戸町	天間館内ノ沢	80	40	10
676	前川原	上北郡	七戸町	天間館前川原	60	30	6
677	坪川原	上北郡	七戸町	天間館坪川原	80	35	7
678	小又	上北郡	七戸町	天間館小又	60	40	9
679	家ノ下1号	上北郡	七戸町	天間館家ノ下	80	37	9
680	家ノ下2号	上北郡	七戸町	天間館家ノ下	90	45	11
681	家ノ後	上北郡	七戸町	榎林家ノ後	50	42	11
682	家ノ前	上北郡	七戸町	榎林家ノ前	60	40	13
683	家ノ表	上北郡	七戸町	二ツ森家ノ表	130	62	15
684	古屋敷	上北郡	七戸町	榎林古屋敷	120	59	8
685	下田坪	上北郡	七戸町	榎林下田坪	40	40	10
			七戸町 計	29箇所			
651	木越1号	上北郡	六戸町	犬落瀬木越	100	45	12
652	木越2号	上北郡	六戸町	犬落瀬木越	100	35	10
653	木越3号	上北郡	六戸町	犬落瀬木越	80	40	19
654	柴山2号	上北郡	六戸町	犬落瀬柴山	180	46	7
655	前田3号	上北郡	六戸町	上吉田前田	125	35	11
656	米沢1号	上北郡	六戸町	下吉田米沢	100	35	6
657	米沢2号	上北郡	六戸町	下吉田米沢	20	35	5
658	入口2号	上北郡	六戸町	上吉田入口	40	38	6
			六戸町 計	8箇所			
659	林ノ後	上北郡	横浜町	林ノ後	60	42	7
			横浜町 計	1箇所			
660	熊沢	上北郡	東北町	大浦熊沢	40	40	7
661	才市田	上北郡	東北町	大浦才市田	200	32	14
662	手長	上北郡	東北町	上野手長	200	39	13
663	数牛	上北郡	東北町	数牛	70	40	7
664	ほとけ沢1号	上北郡	東北町	ほとけ沢	90	60	11
665	ほとけ沢2号	上北郡	東北町	ほとけ沢	80	53	13
666	ほとけ沢3号	上北郡	東北町	ほとけ沢	36	40	5
667	塔ノ沢山2号	上北郡	東北町	塔ノ沢山	30	65	14
668	塔ノ沢山3号	上北郡	東北町	塔ノ沢山	20	48	8
669	乙供	上北郡	東北町	乙供	20	34	6
670	浜台1号	上北郡	東北町	浜台	60	43	5
671	舟ヶ沢3号	上北郡	東北町	舟ヶ沢	70	36	6
			東北町 計	12箇所			
630	一川目二丁目	上北郡	おいらせ町	一川目二丁目	36	30	9
631	一川目一丁目	上北郡	おいらせ町	一川目一丁目	110	52	8
632	松原一丁目2号	上北郡	おいらせ町	松原一丁目	45	40	8
633	松原一丁目3号	上北郡	おいらせ町	松原一丁目	45	35	6
634	松原一丁目4号	上北郡	おいらせ町	松原一丁目	65	42	7
635	千刈田1号	上北郡	おいらせ町	千刈田	25	48	7
636	千刈田2号	上北郡	おいらせ町	千刈田	75	56	7
686	瓢1号	上北郡	おいらせ町	瓢	110	58	6
687	瓢2号	上北郡	おいらせ町	瓢	120	46	7
688	阿光坊2号	上北郡	おいらせ町	阿光坊	100	60	5
			おいらせ町 計	10箇所			
689	焼山6号	上北郡	六ヶ所村	泊焼山	80	40	12
690	焼山7号	上北郡	六ヶ所村	泊焼山	50	48	15
691	焼山8号	上北郡	六ヶ所村	泊焼山	30	43	9
692	焼山9号	上北郡	六ヶ所村	泊焼山	92	38	70
693	二又2号	上北郡	六ヶ所村	尾鯨二又	32	36	10
694	野附1号	上北郡	六ヶ所村	尾鯨野附	40	32	8
695	家ノ前	上北郡	六ヶ所村	尾鯨家ノ前	60	45	8
696	川向1号	上北郡	六ヶ所村	尾鯨川向	24	38	6
697	千樽1号	上北郡	六ヶ所村	鷹架千樽	40	50	9
698	笹崎3号	上北郡	六ヶ所村	倉内笹崎	40	32	6
699	追館	上北郡	六ヶ所村	平沼追館	75	42	8
700	高田	上北郡	六ヶ所村	平沼高田	72	30	6

箇所 番号	箇所名	郡市	町村	大字小字	地形要因		
					延長 (m)	傾斜度	斜面高 (m)
701	谷地通	上北郡	六ヶ所村	倉内谷地通	60	35	17
			六ヶ所村 計	13 箇所			
747	材木川目	下北郡	大間町	奥戸材木川目	30	45	15
748	新釜 1 号	下北郡	大間町	奥戸新釜	50	50	7
749	新釜 2 号	下北郡	大間町	奥戸新釜	60	35	7
750	黒岩 1 号	下北郡	大間町	奥戸黒岩	20	35	30
751	黒岩 2 号	下北郡	大間町	奥戸黒岩	30	50	30
752	奥戸	下北郡	大間町	奥戸奥戸	30	45	7
753	小奥戸	下北郡	大間町	奥戸小奥戸	220	35	12
754	大間平	下北郡	大間町	大間大間平	20	34	5
			大間町 計	8 箇所			
755	明神ノ上 2 号	下北郡	東通村	白糠明神ノ上	60	40	20
756	明神ノ上 3 号	下北郡	東通村	白糠明神ノ上	20	55	20
757	向流	下北郡	東通村	白糠向流	20	54	6
758	下馬坂 1 号	下北郡	東通村	白糠下馬坂	15	44	5
759	稲葉沢	下北郡	東通村	白糠稲葉沢	10	43	6
760	赤平 2 号	下北郡	東通村	白糠赤平	30	49	8
761	赤平 3 号	下北郡	東通村	白糠赤平	15	50	7
762	赤平 4 号	下北郡	東通村	白糠赤平	15	48	10
763	家ノ上	下北郡	東通村	白糠家ノ上	60	46	16
764	大川目	下北郡	東通村	猿ヶ森大川目	100	30	17
765	上田代 1 号	下北郡	東通村	猿ヶ森上田代	60	35	17
766	砂子又 2 号	下北郡	東通村	砂子又砂子又	20	40	7
767	林ノ下	下北郡	東通村	田屋林ノ下	20	40	9
768	前田	下北郡	東通村	目名前田	50	30	14
769	蒲野沢 1 号	下北郡	東通村	蒲野沢村中	40	42	7
770	蒲野沢 2 号	下北郡	東通村	蒲野沢蒲野沢	40	35	7
771	鹿橋 2 号	下北郡	東通村	蒲野沢鹿橋	40	30	15
772	石持 1 号	下北郡	東通村	蒲野沢石持	10	30	6
773	稲崎平 1 号	下北郡	東通村	野牛稲崎平	15	56	12
774	稲崎平 2 号	下北郡	東通村	野牛稲崎平	20	38	11
775	古野牛川 2 号	下北郡	東通村	野牛古野牛川	10	36	12
776	古野牛川 3 号	下北郡	東通村	野牛古野牛川	15	42	5
777	上堀川 2 号	下北郡	東通村	尻労上堀川	20	38	12
778	上堀川 3 号	下北郡	東通村	尻労上堀川	10	46	12
779	下堀川	下北郡	東通村	尻労下堀川	15	48	9
780	阿部	下北郡	東通村	尻労阿部	150	33	165
781	天神林 2 号	下北郡	東通村	尻労天神林	15	30	6
782	田畑	下北郡	東通村	岩屋田畑	110	32	7
783	八峠	下北郡	東通村	尻屋八峠	30	34	90
			東通村 計	29 箇所			
784	甲平ノ下 3 号	下北郡	風間浦村	下風呂甲平ノ下	15	45	6
785	甲平ノ上 2 号	下北郡	風間浦村	下風呂甲平ノ上	10	32	8
786	甲平ノ上 3 号	下北郡	風間浦村	下風呂甲平ノ上	25	40	13
787	街道添 7 号	下北郡	風間浦村	下風呂街道添	40	32	50
788	二夕川 2 号	下北郡	風間浦村	易国間二夕川	70	38	35
789	二夕川 3 号	下北郡	風間浦村	易国間二夕川	30	40	39
790	上ノ畑	下北郡	風間浦村	易国間上ノ畑	70	33	31
791	新町 2 号	下北郡	風間浦村	易国間新町	20	48	40
792	小易国間 2 号	下北郡	風間浦村	易国間小易国間	40	33	23
793	古野 2 号	下北郡	風間浦村	易国間古野	20	40	18
794	沢ノ黒	下北郡	風間浦村	蛇浦沢ノ黒	25	40	6
795	古釜谷 3 号	下北郡	風間浦村	蛇浦古釜谷	90	40	8
796	石積 2 号	下北郡	風間浦村	蛇浦石積	30	38	8
			風間浦村 計	13 箇所			
797	牛滝川目	下北郡	佐井村	長後牛滝川目	40	43	10
798	牛滝屋敷裏 1 号	下北郡	佐井村	長後牛滝屋敷裏	60	38	85
799	牛滝屋敷裏 2 号	下北郡	佐井村	長後牛滝屋敷裏	30	45	50
800	糠森 1 号	下北郡	佐井村	佐井糠森	30	55	7
801	糠森 2 号	下北郡	佐井村	佐井糠森	60	50	6
802	大佐井川目 2 号	下北郡	佐井村	佐井大佐井川目	100	60	40
803	大佐井川目 3 号	下北郡	佐井村	佐井大佐井川目	30	40	40
804	古佐井 1 号	下北郡	佐井村	佐井古佐井	70	45	15

箇所番号	箇所名	郡市	町村	大字小字	地形要因		
					延長 (m)	傾斜度	斜面高 (m)
805	古佐井2号	下北郡	佐井村	佐井古佐井	15	45	6
806	黒岩2号	下北郡	佐井村	佐井黒岩	20	55	5
807	黒岩3号	下北郡	佐井村	佐井黒岩	30	55	8
808	黒岩4号	下北郡	佐井村	佐井黒岩	50	40	7
809	中道	下北郡	佐井村	佐井中道	40	45	30
			佐井村 計	13箇所			
362	文治屋敷	三戸郡	三戸町	袴田文治屋敷	50	50	15
363	宇藤坂1号	三戸郡	三戸町	川守田宇藤坂	55	85	10
364	新井田	三戸郡	三戸町	蛇沼新井田	150	50	13
365	十二平	三戸郡	三戸町	蛇沼十二平	50	45	15
366	荒田1号	三戸郡	三戸町	蛇沼荒田	70	45	20
367	荒田2号	三戸郡	三戸町	蛇沼荒田	30	40	15
368	鳥久保	三戸郡	三戸町	蛇沼鳥久保	25	45	15
369	北清久保	三戸郡	三戸町	蛇沼北清久保	50	35	20
370	上横沢	三戸郡	三戸町	蛇沼上横沢	30	45	20
371	滝沢	三戸郡	三戸町	貝守滝沢	150	60	30
372	中平	三戸郡	三戸町	梅内中平	40	40	20
373	元才	三戸郡	三戸町	袴田元才	150	50	10
374	梨木久保	三戸郡	三戸町	袴田梨木久保	150	50	15
375	上ミ茨沢	三戸郡	三戸町	斗内上ミ茨沢	50	35	10
376	下田	三戸郡	三戸町	貝守下田	165	30	5
377	細久保	三戸郡	三戸町	貝守細久保	75	30	7
378	徳宮	三戸郡	三戸町	貝守徳宮	30	45	9
379	下越ヶ平	三戸郡	三戸町	貝守下越ヶ平	200	30	30
380	上越ヶ平	三戸郡	三戸町	貝守上越ヶ平	50	50	30
381	杉沢2号	三戸郡	三戸町	貝守杉沢	100	45	20
382	杉沢向平3号	三戸郡	三戸町	貝守杉沢向平	20	45	20
383	杉沢北向	三戸郡	三戸町	貝守杉沢北向	25	45	10
384	下比良	三戸郡	三戸町	川守田下比良	350	45	150
385	上野	三戸郡	三戸町	泉山上野	50	45	25
386	駒木	三戸郡	三戸町	梅内駒木	75	45	10
387	留ヶ崎	三戸郡	三戸町	梅内留ヶ崎	130	60	5
388	菖蒲沢	三戸郡	三戸町	川守田菖蒲沢	60	45	15
389	中屋敷3号	三戸郡	三戸町	川守田中屋敷	60	70	8
390	宇藤坂2号	三戸郡	三戸町	川守田宇藤坂	60	35	40
391	横道2号	三戸郡	三戸町	川守田横道	60	60	10
392	関根川原2号	三戸郡	三戸町	川守田関根川原	180	50	40
393	雷平4号	三戸郡	三戸町	梅内雷平	75	60	5
394	諏訪内5号	三戸郡	三戸町	同心町諏訪内	100	45	10
395	草鞋平	三戸郡	三戸町	川守田草鞋平	40	40	12
396	蔵久保	三戸郡	三戸町	梅内蔵久保	175	45	20
397	沢田1号	三戸郡	三戸町	斗内沢田	15	70	5
398	沢田2号	三戸郡	三戸町	斗内沢田	80	40	30
399	森ノ脇1号	三戸郡	三戸町	斗内森ノ脇	90	50	10
400	森ノ脇2号	三戸郡	三戸町	斗内森ノ脇	100	40	10
401	沼ノ久保	三戸郡	三戸町	斗内沼ノ久保	130	35	10
402	館	三戸郡	三戸町	斗内館	25	90	8
403	武士沢	三戸郡	三戸町	斗内武士沢	100	40	20
404	柳沢	三戸郡	三戸町	斗内柳沢	100	45	10
405	白岩ノ下	三戸郡	三戸町	目時白岩ノ下	80	45	20
406	畑福	三戸郡	三戸町	目時畑福	70	45	15
407	上エ平	三戸郡	三戸町	目時上エ平	110	50	15
408	大反前田1号	三戸郡	三戸町	梅内大反前田	70	30	20
409	大反前田2号	三戸郡	三戸町	梅内大反前田	60	50	20
410	大反前田3号	三戸郡	三戸町	梅内大反前田	120	65	25
411	沼尻	三戸郡	三戸町	梅内沼尻	40	50	20
412	大反	三戸郡	三戸町	梅内大反	130	50	40
413	菴端	三戸郡	三戸町	梅内菴端	40	45	30
414	団子坂北向	三戸郡	三戸町	斗内団子坂北向	65	35	8
415	団子坂	三戸郡	三戸町	斗内団子坂	85	60	8
416	大舌2号	三戸郡	三戸町	斗内大舌	155	36	7
			三戸町 計	55箇所			
417	日向山	三戸郡	五戸町	上市川日向山	50	45	7

箇所番号	箇所名	郡市	町村	大字小字	地形要因		
					延長 (m)	傾斜度	斜面高 (m)
418	大畑	三戸郡	五戸町	切谷内大畑	30	30	5
419	兎内	三戸郡	五戸町	兎内	150	60	5
420	鍛冶屋窪1号	三戸郡	五戸町	鍛冶屋窪	30	50	7
421	西ノ沢1号	三戸郡	五戸町	西ノ沢	80	40	25
422	鍛冶屋窪2号	三戸郡	五戸町	鍛冶屋窪	120	50	7
423	鍛冶屋窪3号	三戸郡	五戸町	鍛冶屋窪	75	60	7
424	新田窪	三戸郡	五戸町	新田窪	40	80	15
425	苗代沢1号	三戸郡	五戸町	苗代沢	40	80	7
426	野月	三戸郡	五戸町	野月	30	50	10
427	下長下	三戸郡	五戸町	下長下	25	60	5
428	長下	三戸郡	五戸町	扇田長下	50	50	7
429	四五市	三戸郡	五戸町	切谷内四五市	60	40	5
430	狐沢	三戸郡	五戸町	豊間内狐沢	50	45	20
431	五ヶ久保2号	三戸郡	五戸町	豊間内五ヶ久保	40	50	20
432	岩ノ脇2号	三戸郡	五戸町	豊間内岩ノ脇	50	60	10
433	岩ノ脇3号	三戸郡	五戸町	豊間内岩ノ脇	160	40	8
434	寺沢1号	三戸郡	五戸町	扇田寺沢	100	45	7
435	寺沢2号	三戸郡	五戸町	扇田寺沢	60	40	20
436	寺沢3号	三戸郡	五戸町	扇田寺沢	70	45	5
437	上関川	三戸郡	五戸町	扇田上関川	40	50	10
438	下関川	三戸郡	五戸町	扇田下関川	35	50	6
439	野沢2号	三戸郡	五戸町	扇田野沢	30	45	10
440	西ノ沢2号	三戸郡	五戸町	扇田西ノ沢	70	45	20
441	下久保	三戸郡	五戸町	浅水下久保	100	30	25
442	堀合沢2号	三戸郡	五戸町	手倉橋堀合沢	40	40	10
443	内山	三戸郡	五戸町	手倉橋内山	20	55	5
530	境	三戸郡	五戸町	石沢境	60	60	10
531	清三久保1号	三戸郡	五戸町	中市清三久保	84	30	5
532	清三久保2号	三戸郡	五戸町	中市清三久保	64	45	9
533	北向2号	三戸郡	五戸町	又重北向	143	40	8
534	高谷平2号	三戸郡	五戸町	又重高谷平	50	40	8
535	高谷平1号	三戸郡	五戸町	又重高谷平	190	40	13
536	鎗水	三戸郡	五戸町	又重鎗水	70	40	7
537	宮台前1号	三戸郡	五戸町	又重宮台前	130	50	11
538	館町2号	三戸郡	五戸町	又重館町	154	40	9
539	森田	三戸郡	五戸町	又重森田	163	50	14
540	沼沢	三戸郡	五戸町	又重沼沢	70	45	11
			五戸町 計	38箇所			
444	赤坂	三戸郡	田子町	田子赤坂	130	50	15
445	種子平	三戸郡	田子町	田子種子平	50	45	15
446	西屋敷1号	三戸郡	田子町	田子西屋敷	40	45	15
447	西屋敷2号	三戸郡	田子町	田子西屋敷	40	45	15
448	北川向	三戸郡	田子町	田子北川向	40	30	30
449	南川向	三戸郡	田子町	田子南川向	100	45	15
450	堅田	三戸郡	田子町	田子堅田	200	45	20
451	栂山	三戸郡	田子町	田子栂山	260	35	25
452	田子2号	三戸郡	田子町	田子田子	75	30	12
453	稲荷沢1号	三戸郡	田子町	相米稲荷沢	40	40	10
454	喜助ヶ沢	三戸郡	田子町	田子喜助ヶ沢	30	30	10
455	野月2号	三戸郡	田子町	田子野月	40	45	8
456	ヒカ子	三戸郡	田子町	相米ヒカ子	74	45	20
457	落田向	三戸郡	田子町	相米落田向	160	30	19
458	天間屋敷1号	三戸郡	田子町	相米天間屋敷	140	35	21
459	天間屋敷2号	三戸郡	田子町	相米天間屋敷	130	40	13
460	上相米1号	三戸郡	田子町	相米上相米	172	45	10
461	根渡1号	三戸郡	田子町	相米根渡	10	75	16
462	根渡2号	三戸郡	田子町	相米根渡	170	50	16
463	根渡3号	三戸郡	田子町	相米根渡	80	45	15
464	根渡4号	三戸郡	田子町	相米根渡	80	45	15
465	甲地	三戸郡	田子町	相米甲地	72	70	11
466	七日市2号	三戸郡	田子町	田子七日市	50	40	5
467	釜淵上ミ河原	三戸郡	田子町	田子釜淵上ミ河原	114	65	35
468	道ノ上2号	三戸郡	田子町	原道ノ上	66	60	20

箇所番号	箇所名	郡市	町村	大字小字	地形要因		
					延長 (m)	傾斜度	斜面高 (m)
469	まだノ実	三戸郡	田子町	原まだノ実	48	75	10
470	長沢1号	三戸郡	田子町	原長沢	96	50	45
471	野面	三戸郡	田子町	原野面	110	30	11
472	上ノ平	三戸郡	田子町	原上ノ平	110	30	5
473	原1号	三戸郡	田子町	原原	110	50	34
474	四日市1号	三戸郡	田子町	原四日市	56	35	12
475	四日市2号	三戸郡	田子町	原四日市	46	40	15
476	杉本	三戸郡	田子町	石亀杉本	98	35	20
477	桑原	三戸郡	田子町	山口桑原	100	60	30
478	関1号	三戸郡	田子町	関関	120	35	15
479	夏坂2号	三戸郡	田子町	夏坂夏坂	130	35	30
480	遠瀬2号	三戸郡	田子町	遠瀬遠瀬	125	55	36
481	新田向1号	三戸郡	田子町	遠瀬新田向	80	40	20
482	新田1号	三戸郡	田子町	遠瀬新田	60	35	51
483	新田2号	三戸郡	田子町	遠瀬新田	72	35	50
			田子町 計	40箇所			
484	上町焼2号	三戸郡	南部町	斗賀上町焼	80	40	25
485	上町焼3号	三戸郡	南部町	斗賀上町焼	120	40	15
486	加賀	三戸郡	南部町	斗賀加賀	120	70	10
487	剣吉山	三戸郡	南部町	剣吉剣吉山	160	60	8
488	上ノ山	三戸郡	南部町	虎渡上ノ山	160	45	10
489	西宮野	三戸郡	南部町	高瀬西宮野	100	45	15
490	浜坂	三戸郡	南部町	鳥舌内浜坂	180	45	15
491	上ノ平	三戸郡	南部町	相内上ノ平	135	40	11
492	堂半	三戸郡	南部町	玉掛堂半	140	50	25
493	前ノ平2号	三戸郡	南部町	赤石前ノ平	260	40	16
494	沖中2号	三戸郡	南部町	沖田面沖中	135	45	14
495	佐藤橋	三戸郡	南部町	沖田面佐藤橋	55	55	7
496	村中	三戸郡	南部町	小向村中	85	60	10
497	古町2号	三戸郡	南部町	小向古町	93	35	8
498	馬場坂	三戸郡	南部町	小向馬場坂	130	75	20
499	広辺区域	三戸郡	南部町	小向広辺	78	60	17
500	二又2号	三戸郡	南部町	小向二又	145	45	10
501	下米内1号	三戸郡	南部町	小向下米内	115	45	50
502	下米内2号	三戸郡	南部町	小向下米内	156	50	12
503	上米内	三戸郡	南部町	小向上米内	78	30	20
504	佐野平	三戸郡	南部町	大向佐野平	100	40	6
515	観音平	三戸郡	南部町	苔地観音平	290	30	30
516	片岸	三戸郡	南部町	片岸片岸	150	45	24
517	巖倉平	三戸郡	南部町	小泉巖倉平	60	40	13
518	上羽黒	三戸郡	南部町	桃木上羽黒	130	45	15
519	北山	三戸郡	南部町	坨渡北山	80	40	6
			南部町 計	26箇所			
505	榊平	三戸郡	階上町	道仏榊平	60	65	7
506	石渡窪	三戸郡	階上町	道仏石渡窪	60	55	5
507	外窪	三戸郡	階上町	道仏外窪	130	50	10
508	町道端1号	三戸郡	階上町	道仏町道端	30	40	7
509	白座窪	三戸郡	階上町	道仏白座窪	50	45	7
510	寺下2号	三戸郡	階上町	赤保内寺下	170	50	15
511	上明戸	三戸郡	階上町	角柄折上明戸	80	40	20
512	神子沢2号	三戸郡	階上町	角柄折神子沢	140	70	12
513	鎌津倉	三戸郡	階上町	金山沢鎌津倉	60	40	30
514	林下	三戸郡	階上町	晴山沢林下	100	75	10
			階上町 計	10箇所			
541	上後藤	三戸郡	新郷村	戸来上後藤	100	30	20
542	向落合	三戸郡	新郷村	戸来向落合	100	40	30
543	田中2号	三戸郡	新郷村	西越田中	60	45	20
544	栃窪	三戸郡	新郷村	西越栃窪	160	45	20
545	咽畑	三戸郡	新郷村	西越咽畑	120	30	20
			新郷村 計	5箇所			

急傾斜地崩壊危険箇所（人工 II）

（県土整備部河川砂防課）

箇所番号	箇所名	郡市	町村	大字小字	地形要因		
					延長 (m)	傾斜度	斜面高 (m)
1	旗野台団地5号	青森市		新城山田	70	35	20
2	旗野台団地6号	青森市		新城山田	30	40	8
3	旗野台団地7号	青森市		新城山田	40	50	8
4	山田10号	青森市		新城山田	25	45	5
6	山田11号	青森市		新城山田	55	76	14
7	山田12号	青森市		新城山田	40	70	7
8	平岡11号	青森市		新城平岡	50	90	6
9	平岡12号	青森市		新城平岡	90	90	10
10	平岡13号	青森市		新城平岡	90	45	7
11	平岡14号	青森市		新城平岡	50	40	6
12	平岡15号	青森市		新城平岡	15	50	8
13	平岡16号	青森市		新城平岡	60	60	15
14	岩渡2号	青森市		岩渡熊沢	30	35	6
15	三内1号	青森市		三内丸山	160	70	15
16	入内4号	青森市		入内駒田	150	30	20
17	駒込1号	青森市		駒込桐ノ沢	30	30	6
18	戸山	青森市		戸山赤坂	50	60	5
179	山田2号	青森市		新城山田	30	60	7
180	山田4号	青森市		新城山田	80	90	6
181	平岡17号	青森市		新城山田	64	70	8
64	沢田8号	青森市		大釈迦沢田	60	32	12
			青森市 計	21箇所			
33	野中1号	弘前市		十腰内野中	20	30	15
34	野中2号	弘前市		十腰内野中	50	35	10
35	沢田2号	弘前市		十面沢沢田	30	30	8
36	沢田3号	弘前市		十面沢大面	40	50	50
37	沢田4号	弘前市		十面沢沢田	30	40	12
39	鶴喰2号	弘前市		鬼沢鶴喰	62	45	8
40	猿沢	弘前市		国吉坂本	50	46	7
44	青柳1号	弘前市		下湯口青柳	30	40	7
47	岩ノ上1号	弘前市		乳井岩ノ上	50	60	10
48	岩ノ上2号	弘前市		乳井岩ノ上	60	60	8
54	赤倉	弘前市		赤倉	50	38	20
55	稔	弘前市		新法師稔	50	32	8
56	野田1号	弘前市		大助野田	20	30	15
			弘前市 計	13箇所			
130	蟹澤2号	八戸市		糠塚蟹澤	60	60	9
			八戸市 計	1箇所			
133	犬走(1)	五所川原市		前田野目犬走	20	48	8
134	砂田(1)	五所川原市		前田野目砂田	90	68	22
135	端山崎	五所川原市		嘉瀬端山崎	40	40	11
			五所川原市 計	3箇所			
94	大下内	十和田市		大沢田大下内	45	54	8
95	葉ノ木谷地1号	十和田市		大沢田葉ノ木谷地	100	30	10
96	大沢田2号	十和田市		大沢田大沢田	180	51	17
97	万内4号	十和田市		米田万内	70	42	8
98	北野2号	十和田市		米田北野	90	40	8
99	種原2号	十和田市		米田種原	45	40	10
100	長下1号	十和田市		米田長下	50	45	6
101	川原2号	十和田市		滝沢川原	20	75	5
			十和田市 計	8箇所			
102	猫又2号	三沢市		三沢猫又	72	48	9
103	猫又3号	三沢市		三沢猫又	68	50	8
104	猫又4号	三沢市		三沢猫又	75	32	10
105	上久保四丁目3号	三沢市		上久保四丁目	38	40	7
106	新町二丁目3号	三沢市		新町二丁目	110	64	13
			三沢市 計	5箇所			

箇所番号	箇所名	郡市	町村	大字小字	地形要因		
					延長 (m)	傾斜度	斜面高 (m)
131	大湊新町5号	むつ市		大湊新町	15	34	5
132	大湊新町6号	むつ市		大湊新町	15	55	6
133	梨子木平5号	むつ市		大平梨子木平	70	45	7
134	荒川2号	むつ市		大平荒川	30	33	12
135	落野沢1号	むつ市		大平落野沢	15	45	7
136	落野沢2号	むつ市		大平落野沢	15	48	6
137	十二林	むつ市		十二林	100	30	10
138	松山町2号	むつ市		松山町	45	45	6
139	松山町3号	むつ市		松山町	20	42	5
140	柳町3号	むつ市		柳町四丁目	60	70	6
141	道向	むつ市		田名部道向	20	50	6
142	土手内	むつ市		田名部土手内	15	30	7
143	今泉	むつ市		奥内今泉	20	32	10
144	板子塚	むつ市		川内板子塚	20	55	6
145	隠里	むつ市		川内隠里	50	30	9
146	家ノ辺	むつ市		川内家ノ辺	20	52	8
147	野平2号	むつ市		川内野平	30	30	5
148	兎沢3号	むつ市		大畑兎沢	40	30	6
149	谷地道	むつ市		正津川谷地道	70	43	12
150	小赤川	むつ市		大畑小赤川	20	60	8
167	渡向	むつ市		脇野沢渡向	20	45	5
168	田ノ頭2号	むつ市		脇野沢田ノ頭	30	48	6
			むつ市 計	22箇所			
177	屏風山2号	つがる市		富苑屏風山	50	50	10
			つがる市 計	1箇所			
71	川辺4号	平川市		小国川辺	75	45	30
73	誉田邸4号	平川市		切明誉田邸	45	45	35
75	白沢7号	平川市		碓ヶ関白沢	70	50	12
			平川市 計	3箇所			
19	久慈	東津軽郡	平内町	稲生久慈	40	40	20
			平内町 計	1箇所			
21	谷田	東津軽郡	外ヶ浜町	小国谷田	25	80	9
22	丑ヶ沢4号	東津軽郡	外ヶ浜町	蟹田丑ヶ沢	10	45	10
			外ヶ浜町 計	2箇所			
169	東阿倍野4号	西津軽郡	鱒ヶ沢町	舞戸町東阿倍野	130	60	39
170	三ツ沢1号	西津軽郡	鱒ヶ沢町	舞戸町三ツ沢	45	55	27
171	大柳	西津軽郡	鱒ヶ沢町	種里町大柳	30	55	7
			鱒ヶ沢町 計	3箇所			
172	横塚	西津軽郡	深浦町	岩坂横塚	20	44	6
173	風合瀬5号	西津軽郡	深浦町	風合瀬砂子川	60	35	13
174	津山3号	西津軽郡	深浦町	轟木津山	40	60	9
175	大林寺3号	西津軽郡	深浦町	上長慶平大林寺	20	40	8
176	寅平2号	西津軽郡	深浦町	深浦寅平	45	50	5
			深浦町 計	5箇所			
62	九十九森	南津軽郡	大鰐町	長峰九十九森	30	40	8
63	念仏車	南津軽郡	大鰐町	唐生念仏車	30	42	8
			大鰐町 計	2箇所			
136	小金石(1)	北津軽郡	中泊町	高根小金石	25	45	16
137	下高根(3)	北津軽郡	中泊町	高根小金石	90	75	20
138	小金石(2)	北津軽郡	中泊町	高根小金石	150	80	15
139	浅井	北津軽郡	中泊町	尾別浅井	60	70	14
140	亀山(4)	北津軽郡	中泊町	中里亀山	35	48	8
141	袋内(1)	北津軽郡	中泊町	袋内	30	30	30
142	鮫貝(2)	北津軽郡	中泊町	鮫貝	40	38	17
143	鮫貝(4)	北津軽郡	中泊町	鮫貝	30	40	17
			中泊町 計	8箇所			
107	上河渡頭	上北郡	野辺地町	上河渡頭	40	50	7
			野辺地町 計	1箇所			
108	鶴児平2号	上北郡	七戸町	鶴児平	30	35	7
109	鶴打田	上北郡	七戸町	鶴打田	40	35	14
110	館野3号	上北郡	七戸町	館野	30	37	9
111	大林1号	上北郡	七戸町	大林	30	33	7

箇所番号	箇所名	郡市	町村	大字小字	地形要因		
					延長 (m)	傾斜度	斜面高 (m)
112	野左掛	上北郡	七戸町	野左掛	180	33	15
			七戸町 計	5箇所			
113	前田4号	上北郡	六戸町	上吉田前田	42	52	15
114	前田5号	上北郡	六戸町	上吉田前田	130	58	18
115	長谷1号	上北郡	六戸町	上吉田長谷	120	58	17
116	長谷2号	上北郡	六戸町	上吉田長谷	65	64	9
117	米沢3号	上北郡	六戸町	下吉田米沢	80	46	6
118	米沢4号	上北郡	六戸町	下吉田米沢	38	62	6
119	入口3号	上北郡	六戸町	上吉田入口	100	52	5
			六戸町 計	7箇所			
120	向平	上北郡	東北町	向平	50	65	7
121	ほとけ沢4号	上北郡	東北町	ほとけ沢	57	39	15
122	館1号	上北郡	東北町	館	43	50	10
123	田ノ沢1号	上北郡	東北町	田ノ沢	100	80	12
			東北町 計	4箇所			
124	神明前2号	上北郡	おいらせ町	神明前	100	57	10
125	阿光坊3号	上北郡	おいらせ町	阿光坊	200	62	10
			おいらせ町 計	2箇所			
126	焼山10号	上北郡	六ヶ所村	泊焼山	36	52	9
127	岡畑	上北郡	六ヶ所村	出戸岡畑	160	37	7
128	二又3号	上北郡	六ヶ所村	尾鯨二又	160	55	6
129	千樽2号	上北郡	六ヶ所村	鷹架千樽	170	32	7
130	家ノ上2号	上北郡	六ヶ所村	倉内家ノ上	52	55	10
			六ヶ所村 計	5箇所			
151	下馬坂2号	下北郡	東通村	白糠下馬坂	15	50	5
152	赤平5号	下北郡	東通村	白糠赤平	15	72	5
153	上田代2号	下北郡	東通村	猿ヶ森上田代	10	60	5
154	砂子又3号	下北郡	東通村	砂子又砂子又	10	30	10
155	上田屋	下北郡	東通村	田屋上田屋	30	35	6
156	将木館2号	下北郡	東通村	田屋将木館	110	35	13
157	野牛道	下北郡	東通村	蒲野沢野牛道	80	48	14
158	石持2号	下北郡	東通村	蒲野沢石持	10	45	5
			東通村 計	8箇所			
159	甲平ノ下4号	下北郡	風間浦村	下風呂甲平ノ下	35	40	5
160	甲平ノ上4号	下北郡	風間浦村	下風呂甲平ノ上	20	42	6
161	鳥谷部1号	下北郡	風間浦村	下風呂鳥谷部	10	64	10
162	鳥谷部2号	下北郡	風間浦村	下風呂鳥谷部	10	68	10
163	街道添8号	下北郡	風間浦村	下風呂街道添	15	33	67
164	古釜谷平1号	下北郡	風間浦村	蛇浦古釜谷平	15	48	6
165	古釜谷平2号	下北郡	風間浦村	蛇浦古釜谷平	15	43	6
166	古釜谷平3号	下北郡	風間浦村	蛇浦古釜谷平	15	45	8
			風間浦村 計	8箇所			
131	十海塚	三戸郡	五戸町	浅水十海塚	150	45	9
			五戸町 計	1箇所			
132	神子沢1号	三戸郡	階上町	角柄折神子沢	100	40	12
			階上町 計	1箇所			

急傾斜地崩壊危険箇所（自然 Ⅲ）

（県土整備部河川砂防課）

箇所 番号	箇所名	郡市	町村	大字小字	地形要因		
					延長 (m)	傾斜度	斜面高 (m)
1	三内2号	青森市		三内丸山	220	33	8
2	後菴	青森市		後菴前橋	200	40	65
3	戸崎3号	青森市		戸崎宮井	300	55	70
4	幸畑3号	青森市		幸畑阿部野	180	35	50
5	幸畑4号	青森市		幸畑阿部野	270	35	50
6	駒込2号	青森市		駒込桐ノ沢	300	35	60
7	駒込3号	青森市		駒込桐ノ沢	380	35	60
8	駒込4号	青森市		幸畑深沢	200	35	70
9	浅虫7号	青森市		浅虫山下	250	40	40
57	大釈迦1号	青森市		大釈迦沢田	150	37	30
58	大釈迦2号	青森市		大釈迦沢田	220	30	20
60	相沢3号	青森市		相沢長沢	220	30	80
			青森市 計	12箇所			
19	高野	弘前市		高野山元	275	38	30
20	坂元2号	弘前市		坂元山元	285	30	40
21	座頭石	弘前市		一野渡岡本	180	31	30
22	一野渡2号	弘前市		一野渡岡本	170	45	35
23	一野渡3号	弘前市		一野渡岡本	225	32	50
24	大沢7号	弘前市		大沢	385	38	55
			弘前市 計	6箇所			
80	田ノ沢頭	八戸市		市川町田ノ沢頭	125	45	7
81	高館前2号	八戸市		河原木高館前	170	40	30
82	籠田2号	八戸市		松籠籠田	150	30	20
83	二ツ屋2号	八戸市		是川二ツ屋	100	35	15
84	三十刈頭	八戸市		是川三十刈頭	300	40	20
85	鍛冶畑	八戸市		是川鍛冶畑	200	45	20
86	差波2号	八戸市		是川差波	370	45	30
			八戸市 計	7箇所			
27	六萬平	黒石市		花巻村上	265	30	110
28	下山形	黒石市		下山形山手村上	190	34	10
29	上野4号	黒石市		上山形上野	130	31	30
32	落合2号	黒石市		袋富田	175	35	90
			黒石市 計	4箇所			
151	鞠ノ沢	五所川原市		前田野目鞠ノ沢	100	40	25
			五所川原市 計	1箇所			
152	下モ山	十和田市		大沢田下モ山	180	31	9
153	早坂1号	十和田市		大沢田早坂	420	32	12
154	早坂2号	十和田市		大沢田早坂	210	31	12
155	葉ノ木谷地2号	十和田市		大沢田葉ノ木谷地	260	30	12
156	堤尻	十和田市		立崎堤尻	150	32	11
157	立崎2号	十和田市		立崎立崎	320	31	8
158	立崎3号	十和田市		立崎立崎	110	32	7
159	大沢田3号	十和田市		大沢田大沢田	280	30	12
160	洞内前田2号	十和田市		洞内前田	170	33	18
161	洞内前田3号	十和田市		洞内前田	400	30	11
162	砂土路	十和田市		八斗沢砂土路	330	32	9
163	林ノ道2号	十和田市		八斗沢林ノ道	210	30	8
164	林ノ道3号	十和田市		八斗沢林ノ道	120	32	8
165	家ノ下1号	十和田市		八斗沢家ノ下	150	31	23
166	家ノ下2号	十和田市		八斗沢家ノ下	110	33	9
167	家ノ下3号	十和田市		八斗沢家ノ下	230	32	8
168	家ノ下4号	十和田市		八斗沢家ノ下	100	31	8
169	家ノ下5号	十和田市		八斗沢家ノ下	120	30	9
170	家ノ下6号	十和田市		八斗沢家ノ下	100	32	7
171	家ノ下7号	十和田市		八斗沢家ノ下	160	32	8
172	家ノ下8号	十和田市		八斗沢家ノ下	250	30	8
173	高清水1号	十和田市		相坂高清水	250	34	7

箇所 番号	箇所名	郡市	町村	大字小字	地形要因		
					延長 (m)	傾斜度	斜面高 (m)
174	高清水2号	十和田市		相坂高清水	100	30	8
175	高清水3号	十和田市		相坂高清水	210	32	9
176	豊良2号	十和田市		洞内豊良	160	33	12
177	豊良3号	十和田市		洞内豊良	140	30	13
178	豊良4号	十和田市		洞内豊良	160	31	12
179	豊良5号	十和田市		洞内豊良	100	32	10
180	豊良6号	十和田市		洞内豊良	120	30	11
181	豊良7号	十和田市		洞内豊良	100	32	11
182	館ノ下1号	十和田市		洞内館ノ下	160	30	8
183	館ノ下2号	十和田市		洞内館ノ下	120	33	7
184	館ノ下3号	十和田市		洞内館ノ下	160	30	9
185	菖蒲渡2号	十和田市		深持菖蒲渡	360	33	9
186	菖蒲渡3号	十和田市		深持菖蒲渡	130	30	8
187	菖蒲渡4号	十和田市		深持菖蒲渡	170	31	8
188	樋口	十和田市		洞内樋口	150	31	9
189	若狭1号	十和田市		深持若狭	320	30	80
190	若狭2号	十和田市		深持若狭	190	30	110
191	如来堂1号	十和田市		深持如来堂	200	30	65
192	如来堂2号	十和田市		深持如来堂	120	30	60
193	如来堂3号	十和田市		深持如来堂	100	35	70
194	如来堂4号	十和田市		深持如来堂	300	30	50
195	如来堂5号	十和田市		深持如来堂	300	30	30
196	深持柏木1号	十和田市		深持柏木	500	30	70
197	深持柏木2号	十和田市		深持柏木	180	30	55
198	倉手	十和田市		三本木倉手	600	30	80
199	佐井幅1号	十和田市		三本木佐井幅	420	32	15
200	佐井幅2号	十和田市		三本木佐井幅	1000	31	15
201	上田川原	十和田市		赤沼上田川原	400	30	20
202	沼袋3号	十和田市		赤沼沼袋	330	31	20
203	沼袋4号	十和田市		赤沼沼袋	120	36	13
204	下平1号	十和田市		赤沼下平	230	36	13
205	下平2号	十和田市		赤沼下平	300	32	10
206	明戸2号	十和田市		赤沼明戸	210	33	8
207	和田表	十和田市		赤沼和田表	190	30	11
208	下川原3号	十和田市		赤沼下川原	170	32	12
209	向切田1号	十和田市		相坂向切田	140	32	7
210	向切田2号	十和田市		相坂向切田	130	30	12
211	向切田3号	十和田市		相坂向切田	100	31	9
212	向切田4号	十和田市		相坂向切田	100	30	11
213	高見	十和田市		相坂高見	360	30	5
214	寺山	十和田市		伝法寺寺山	350	32	15
215	千刈田	十和田市		伝法寺千刈田	120	30	7
216	蒼前堂	十和田市		伝法寺蒼前堂	300	31	12
217	和田山	十和田市		伝法寺和田山	220	32	9
218	上平	十和田市		藤島上平	300	31	8
219	南岩ノ上	十和田市		切田南岩ノ上	120	32	7
220	姫居	十和田市		切田姫居	300	30	9
221	横道	十和田市		切田横道	120	32	8
222	野月平	十和田市		切田野月平	260	32	9
223	外ノ沢1号	十和田市		大不動外ノ沢	250	30	12
224	三ツ又	十和田市		切田三ツ又	120	32	12
225	清瀬3号	十和田市		米田清瀬、万内	560	31	9
226	大不動2号	十和田市		大不動大不動	200	30	22
227	上明戸	十和田市		大不動上明戸	230	30	9
228	筒谷2号	十和田市		大不動筒谷	130	30	8
229	笹畑2号	十和田市		米田笹畑	170	31	9
230	笹畑3号	十和田市		米田笹畑	250	32	9
231	川尻2号	十和田市		米田川尻	690	31	9
232	川尻3号	十和田市		米田川尻	580	30	9
233	午房平	十和田市		米田午房平	180	30	9
234	鶉平	十和田市		米田鶉平	770	31	22
235	平中2号	十和田市		米田平中	140	30	20
236	家ノ下平	十和田市		米田家ノ下平	100	30	15

箇所番号	箇所名	郡市	町村	大字小字	地形要因		
					延長 (m)	傾斜度	斜面高 (m)
237	小林後	十和田市		米田小林後	170	31	13
238	蒼前平	十和田市		米田蒼前平	140	30	9
239	長下2号	十和田市		米田長下	210	30	9
240	長下3号	十和田市		米田長下	140	31	9
241	向久保	十和田市		米田向久保	130	32	8
242	石倉	十和田市		米田石倉	250	30	9
243	桜平	十和田市		米田桜平	120	31	8
244	八幡前1号	十和田市		滝沢八幡前	240	30	40
245	大沢	十和田市		滝沢大沢	450	30	9
246	上大沢	十和田市		滝沢上大沢	250	32	8
247	川原3号	十和田市		滝沢川原	150	30	22
248	赤平	十和田市		滝沢赤平	210	32	8
249	赤伏	十和田市		滝沢赤伏	500	32	9
250	漆畑2号	十和田市		滝沢漆畑	200	30	30
			十和田市 計	99箇所			
251	早稲田3号	三沢市		三沢早稲田	780	31	20
252	早稲田4号	三沢市		三沢早稲田	250	30	25
253	淋代平2号	三沢市		三沢淋代平	490	30	25
254	平畑1号	三沢市		三沢平畑	100	32	10
255	平畑2号	三沢市		三沢平畑	200	30	20
256	平畑3号	三沢市		三沢平畑	100	32	12
257	平畑4号	三沢市		三沢平畑	340	32	9
258	猫又5号	三沢市		三沢猫又	270	32	9
259	新町二丁目4号	三沢市		新町二丁目	170	30	15
260	古間木一丁目3号	三沢市		古間木一丁目	170	32	10
261	古間木2号	三沢市		犬落瀬古間木	150	30	9
			三沢市 計	11箇所			
397	川守6号	むつ市		川守町	100	45	7
398	大湊3号	むつ市		大湊八森ノ内大久保	120	35	10
399	大湊4号	むつ市		大湊八森ノ内大久保	100	35	15
400	緑ヶ丘2号	むつ市		緑ヶ丘	110	30	10
401	小川町4号	むつ市		小川町一丁目	150	40	13
402	関根5号	むつ市		関根北関根	170	40	12
403	関根6号	むつ市		関根北関根	150	40	12
404	関根7号	むつ市		関根水川目	250	40	12
405	兎沢4号	むつ市		大畑兎沢	140	35	25
406	高橋川	むつ市		大畑高橋川	200	40	7
407	湯坂下4号	むつ市		大畑湯坂下	130	35	45
408	湯坂下5号	むつ市		大畑湯坂下	150	30	50
409	孫次郎間2号	むつ市		大畑孫次郎間	100	60	18
			むつ市 計	13箇所			
61	小国1号	平川市		小国川原田	180	30	85
62	小国2号	平川市		小国川原田	270	45	35
63	昭和平	平川市		葛川葛川出口	350	51	123
64	葛川5号	平川市		葛川上ノ平	300	63	70
65	一本木	平川市		葛川上ノ平	200	56	60
66	平六1号	平川市		葛川砂子沢	300	39	80
67	平六2号	平川市		葛川砂子沢	200	45	80
68	切明川	平川市		切明坂本	230	56	150
69	西股沢1号	平川市		切明坂本	100	34	40
70	西股沢2号	平川市		切明坂本	170	42	90
71	西股沢3号	平川市		切明坂本	240	36	50
			平川市 計	11箇所			
10	浪打5号	東津軽郡	平内町	浪打深沢	130	35	20
11	中野4号	東津軽郡	平内町	中野堤ヶ沢	100	45	15
12	中野5号	東津軽郡	平内町	中野堤ヶ沢	150	35	15
13	雷電林2号	東津軽郡	平内町	浅所雷電林	130	35	40
14	口広5号	東津軽郡	平内町	口広左衛門次郎	120	45	6
			平内町 計	5箇所			
16	館ノ沢1号	東津軽郡	外ヶ浜町	中師館ノ沢	100	30	10
17	館ノ沢2号	東津軽郡	外ヶ浜町	中師館ノ沢	100	45	35
			外ヶ浜町 計	2箇所			

箇所番号	箇所名	郡市	町村	大字小字	地形要因		
					延長 (m)	傾斜度	斜面高 (m)
410	今須5号	西津軽郡	鯺ヶ沢町	赤石町今須		30	10
411	鳴戸6号	西津軽郡	鯺ヶ沢町	舞戸町鳴戸		30	10
412	鳴戸4号	西津軽郡	鯺ヶ沢町	舞戸町鳴戸		30	10
413	鳴戸5号	西津軽郡	鯺ヶ沢町	舞戸町鳴戸		30	10
414	西禿	西津軽郡	鯺ヶ沢町	舞戸町西禿		30	15
415	後家屋敷	西津軽郡	鯺ヶ沢町	舞戸町後家屋敷		30	25
416	三ツ沢2号	西津軽郡	鯺ヶ沢町	舞戸町三ツ沢		30	25
417	東阿倍野7号	西津軽郡	鯺ヶ沢町	舞戸町東阿倍野		30	20
418	東阿倍野6号	西津軽郡	鯺ヶ沢町	舞戸町東阿倍野		30	25
419	東阿倍野5号	西津軽郡	鯺ヶ沢町	舞戸町東阿倍野		30	25
420	西松島3号	西津軽郡	鯺ヶ沢町	舞戸町西松島		30	10
421	小夜1号	西津軽郡	鯺ヶ沢町	舞戸町小夜		30	20
422	小夜2号	西津軽郡	鯺ヶ沢町	舞戸町小夜		30	20
423	大和田4号	西津軽郡	鯺ヶ沢町	赤石町大和田		42	45
424	大和田3号	西津軽郡	鯺ヶ沢町	赤石町大和田		30	25
425	山岸2号	西津軽郡	鯺ヶ沢町	赤石町山岸		30	60
426	山岸1号	西津軽郡	鯺ヶ沢町	赤石町山岸		31	60
			鯺ヶ沢町 計	17箇所			
42	森山	南津軽郡	大鰐町	森山東館	500	43	46
43	宿川原	南津軽郡	大鰐町	虹貝篠塚	175	45	20
44	折紙沢	南津軽郡	大鰐町	居士折紙	140	30	120
45	居士3号	南津軽郡	大鰐町	居士目屋沢	170	30	70
46	居士4号	南津軽郡	大鰐町	居士大堰口	170	31	111
47	高野新田3号	南津軽郡	大鰐町	居士高野新田	240	30	40
48	高野新田4号	南津軽郡	大鰐町	居士高野新田	160	30	70
49	高野新田5号	南津軽郡	大鰐町	居士高野新田	400	42	90
50	三軒新田2号	南津軽郡	大鰐町	虹貝三軒新田	210	45	80
51	三軒新田3号	南津軽郡	大鰐町	虹貝三軒新田	220	37	60
52	早瀬野5号	南津軽郡	大鰐町	早瀬野小金沢	420	30	160
53	早瀬野6号	南津軽郡	大鰐町	早瀬野小金沢	150	56	150
54	早瀬野7号	南津軽郡	大鰐町	早瀬野小金沢	330	31	120
55	八幡町	南津軽郡	大鰐町	元長峰山辺	330	39	120
56	大平	南津軽郡	大鰐町	元長峰山辺	500	45	30
			大鰐町 計	15箇所			
262	湯沢2号	上北郡	野辺地町	湯沢	120	30	9
263	大平下	上北郡	野辺地町	大平下	100	31	9
264	二十平1号	上北郡	野辺地町	二十平	100	32	9
265	二十平2号	上北郡	野辺地町	二十平	100	30	8
266	獅子沢	上北郡	野辺地町	獅子沢	100	32	8
267	枇杷野	上北郡	野辺地町	枇杷野	100	30	9
268	有戸島井平1号	上北郡	野辺地町	有戸島井平	130	30	8
269	有戸島井平2号	上北郡	野辺地町	有戸島井平	100	31	9
			野辺地町 計	8箇所			
270	古屋敷	上北郡	七戸町	古屋敷	100	32	8
271	治部袋	上北郡	七戸町	治部袋	100	30	9
272	荒熊内1号	上北郡	七戸町	荒熊内	100	30	7
273	荒熊内2号	上北郡	七戸町	荒熊内	100	30	7
274	荒熊内3号	上北郡	七戸町	荒熊内	100	31	7
275	大沢	上北郡	七戸町	大沢	110	31	8
276	豊間内	上北郡	七戸町	豊間内	120	31	8
277	蛇坂4号	上北郡	七戸町	蛇坂	110	30	8
278	蛇坂5号	上北郡	七戸町	蛇坂	110	31	9
279	立野頭	上北郡	七戸町	立野頭	100	32	8
280	倉越4号	上北郡	七戸町	倉越	120	30	8
281	倉越5号	上北郡	七戸町	倉越	100	30	8
282	貝ノ口3号	上北郡	七戸町	貝ノ口	210	32	8
283	貝ノ口4号	上北郡	七戸町	貝ノ口	240	32	8
284	宇道坂4号	上北郡	七戸町	宇道坂	100	32	14
285	宇道坂5号	上北郡	七戸町	宇道坂	100	33	14
286	宇道坂6号	上北郡	七戸町	宇道坂	180	32	14
287	宇道坂7号	上北郡	七戸町	宇道坂	100	32	9
288	宇道坂8号	上北郡	七戸町	宇道坂	130	30	8
289	鍛冶林1号	上北郡	七戸町	鍛冶林	120	30	9

箇所番号	箇所名	郡市	町村	大字小字	地形要因		
					延長 (m)	傾斜度	斜面高 (m)
290	鍛冶林 2号	上北郡	七戸町	鍛冶林	100	30	9
291	鍛冶林 3号	上北郡	七戸町	鍛冶林	150	31	12
292	鶴見平 3号	上北郡	七戸町	鶴見平、鍛冶林	1300	30	12
293	鶴見平 4号	上北郡	七戸町	鶴見平	340	30	9
294	和田下 2号	上北郡	七戸町	和田下	230	32	9
295	有田沢	上北郡	七戸町	有田沢	170	30	9
296	高屋敷 3号	上北郡	七戸町	高屋敷	170	31	9
297	八ヶ田	上北郡	七戸町	八ヶ田	750	30	15
298	山屋 1号	上北郡	七戸町	山屋	100	32	9
299	山屋 2号	上北郡	七戸町	山屋	110	32	9
300	都平 1号	上北郡	七戸町	都平	100	30	9
301	都平 2号	上北郡	七戸町	都平	120	30	9
302	西槻木	上北郡	七戸町	西槻木	100	30	9
303	萩ノ沢	上北郡	七戸町	萩ノ沢、小山川原	500	32	12
304	太田野 2号	上北郡	七戸町	太田野	140	32	9
305	太田野 3号	上北郡	七戸町	太田野	100	30	9
306	太田	上北郡	七戸町	太田	100	32	9
307	館野 4号	上北郡	七戸町	館野	100	30	8
308	大林 2号	上北郡	七戸町	大林	100	30	9
309	大林 3号	上北郡	七戸町	大林	110	32	9
310	夏焼 1号	上北郡	七戸町	夏焼	150	31	10
311	夏焼 2号	上北郡	七戸町	夏焼	170	31	9
312	下見町 2号	上北郡	七戸町	下見町	120	30	8
313	下見町 3号	上北郡	七戸町	下見町	110	32	9
314	下見町 4号	上北郡	七戸町	下見町	220	30	9
315	下見町 5号	上北郡	七戸町	下見町	280	32	8
316	見町 1号	上北郡	七戸町	見町	140	34	8
317	見町 2号	上北郡	七戸町	見町	140	33	9
318	川去 1号	上北郡	七戸町	川去	310	30	9
319	川去 2号	上北郡	七戸町	川去	130	32	9
			七戸町 計	50 箇所			
328	中屋敷	上北郡	六戸町	犬落瀬中屋敷	610	32	15
329	内金谷 2号	上北郡	六戸町	犬落瀬内金谷	190	30	15
330	内金谷 3号	上北郡	六戸町	犬落瀬内金谷	160	31	16
331	内金谷 4号	上北郡	六戸町	犬落瀬内金谷	150	30	12
332	柳沢 1号	上北郡	六戸町	犬落瀬柳沢	150	30	12
333	柳沢 2号	上北郡	六戸町	犬落瀬柳沢	200	32	9
334	柳沢 3号	上北郡	六戸町	犬落瀬柳沢	100	30	12
335	柳沢 4号	上北郡	六戸町	犬落瀬柳沢	170	32	15
336	沖山 1号	上北郡	六戸町	折茂沖山	100	30	9
337	沖山 2号	上北郡	六戸町	折茂沖山	130	30	12
338	沖山 3号	上北郡	六戸町	折茂沖山	120	32	9
339	高館	上北郡	六戸町	犬落瀬高館	250	30	8
340	長谷 3号	上北郡	六戸町	上吉田長谷	300	30	15
341	米沢 5号	上北郡	六戸町	下吉田米沢	200	32	9
342	入口 4号	上北郡	六戸町	上吉田入口	120	30	9
343	入口 5号	上北郡	六戸町	上吉田入口	210	30	12
			六戸町 計	16 箇所			
344	白旗	上北郡	東北町	大浦白旗	100	30	9
345	中居合	上北郡	東北町	大浦中居合	170	32	9
346	久保 2号	上北郡	東北町	上野久保	130	30	9
347	井尻	上北郡	東北町	大浦井尻	180	32	15
348	榎谷地	上北郡	東北町	大浦榎谷地	320	32	20
349	天ヶ森	上北郡	東北町	上野天ヶ森	400	30	20
350	上屋敷	上北郡	東北町	大浦上屋敷	460	30	18
351	立野 1号	上北郡	東北町	大浦立野	190	30	15
352	沼端 2号	上北郡	東北町	大浦沼端	270	30	20
353	東道ノ上 1号	上北郡	東北町	大浦東道ノ上	130	32	18
354	東道ノ上 2号	上北郡	東北町	大浦東道ノ上	140	32	22
355	東道ノ上 3号	上北郡	東北町	大浦東道ノ上	140	30	15
356	道ノ下 1号	上北郡	東北町	大浦道ノ下	200	32	22
357	道ノ下 2号	上北郡	東北町	大浦道ノ下	300	30	20
358	唐虫沢	上北郡	東北町	大浦唐虫沢	210	32	18

箇所番号	箇所名	郡市	町村	大字小字	地形要因		
					延長 (m)	傾斜度	斜面高 (m)
359	蛭沢	上北郡	東北町	大浦蛭沢	240	30	15
360	助十郎崎1号	上北郡	東北町	大浦助十郎崎	150	30	15
361	助十郎崎2号	上北郡	東北町	大浦助十郎崎	210	32	20
362	篠内平	上北郡	東北町	篠内平	110	30	26
363	保戸沢家ノ後	上北郡	東北町	保戸沢家ノ後	110	30	9
364	子ノ鳥平	上北郡	東北町	子ノ鳥平	140	30	9
365	日影林ノ上山	上北郡	東北町	日影林ノ上山	150	32	8
366	水尻	上北郡	東北町	水尻	130	30	9
367	館2号	上北郡	東北町	館	110	30	12
368	寺沢川端1号	上北郡	東北町	寺沢川端	110	32	8
369	寺沢川端2号	上北郡	東北町	寺沢川端	100	30	9
370	寺沢川端3号	上北郡	東北町	寺沢川端	310	30	25
371	寺沢川端4号	上北郡	東北町	寺沢川端	120	30	9
372	寺沢川端5号	上北郡	東北町	寺沢川端	770	30	45
373	蓼内久保1号	上北郡	東北町	蓼内久保	650	32	45
374	蓼内久保2号	上北郡	東北町	蓼内久保	180	30	25
375	浜台2号	上北郡	東北町	浜台	150	30	9
376	浜台3号	上北郡	東北町	浜台	340	32	30
377	田ノ沢2号	上北郡	東北町	田ノ沢	200	32	20
378	田ノ沢3号	上北郡	東北町	田ノ沢	190	30	25
379	浜家苔	上北郡	東北町	浜家苔	390	32	22
			東北町 計	36箇所			
320	深沢一丁目	上北郡	おいらせ町	深沢一丁目	210	30	9
321	松原一丁目5号	上北郡	おいらせ町	松原一丁目、深沢一丁目	370	30	8
322	松原一丁目6号	上北郡	おいらせ町	松原一丁目	100	31	9
323	松原一丁目7号	上北郡	おいらせ町	松原一丁目	100	30	9
324	松原一丁目8号	上北郡	おいらせ町	松原一丁目	250	32	8
325	後谷地1号	上北郡	おいらせ町	後谷地	170	30	8
326	沼端1号	上北郡	おいらせ町	沼端	250	31	9
327	沼端2号	上北郡	おいらせ町	沼端	400	30	9
380	瓢3号	上北郡	おいらせ町	瓢	200	32	9
381	瓢4号	上北郡	おいらせ町	瓢	140	30	9
382	瓢5号	上北郡	おいらせ町	瓢	240	32	8
383	立蛇2号	上北郡	おいらせ町	立蛇	210	30	9
			おいらせ町 計	12箇所			
384	猿子沢	上北郡	六ヶ所村	尾鯨猿子沢	210	30	15
385	穴沢	上北郡	六ヶ所村	尾鯨穴沢	250	30	9
386	向田4号	上北郡	六ヶ所村	鷹架向田	270	30	15
387	向田5号	上北郡	六ヶ所村	鷹架向田	390	32	22
388	向田6号	上北郡	六ヶ所村	鷹架向田	200	30	25
389	千樽3号	上北郡	六ヶ所村	鷹架千樽	300	30	22
390	田ノ沢1号	上北郡	六ヶ所村	鷹架田ノ沢	280	30	9
391	田ノ沢2号	上北郡	六ヶ所村	鷹架田ノ沢	150	33	9
392	田ノ沢3号	上北郡	六ヶ所村	鷹架田ノ沢	280	30	15
393	笹崎4号	上北郡	六ヶ所村	倉内笹崎	130	30	8
394	前谷地1号	上北郡	六ヶ所村	倉内前谷地	170	30	10
395	前谷地2号	上北郡	六ヶ所村	倉内前谷地	100	30	10
396	家ノ上3号	上北郡	六ヶ所村	倉内家ノ上	340	32	9
			六ヶ所村 計	13箇所			
87	在府小路町2号	三戸郡	三戸町	在府小路町	100	35	20
			三戸町 計	1箇所			
89	苗代沢2号	三戸郡	五戸町	苗代沢	250	80	15
90	上保戸沢1号	三戸郡	五戸町	上保戸沢	150	80	14
91	上保戸沢2号	三戸郡	五戸町	上保戸沢	400	80	12
92	上保戸沢3号	三戸郡	五戸町	上保戸沢	200	80	12
			五戸町 計	4箇所			
121	上町焼4号	三戸郡	南部町	斗賀上町焼	120	40	35
122	石塚	三戸郡	南部町	斗賀石塚	190	30	22
123	斗賀沢	三戸郡	南部町	斗賀斗賀沢	200	35	25
124	館2号	三戸郡	南部町	虎渡館	330	75	10
125	横長根	三戸郡	南部町	鳥谷横長根	100	40	35
126	前田1号	三戸郡	南部町	相内前田	320	40	70
127	室畑	三戸郡	南部町	相内室畑	250	35	40

箇所 番号	箇所名	郡市	町村	大字小字	地形要因		
					延長 (m)	傾斜度	斜面高 (m)
128	西ノ平	三戸郡	南部町	相内西ノ平	150	35	30
129	髭ノ下	三戸郡	南部町	相内髭ノ下	300	40	90
130	梨子木	三戸郡	南部町	沖田面梨子木	140	40	12
131	下天狗	三戸郡	南部町	沖田面下天狗	180	40	20
132	上天狗	三戸郡	南部町	沖田面上天狗	140	40	34
133	北古館2号	三戸郡	南部町	沖田面北古館	160	40	30
134	鱒沢	三戸郡	南部町	小向鱒沢	100	45	10
135	米田屋敷	三戸郡	南部町	小向米田屋敷	225	40	74
136	広場	三戸郡	南部町	小向広場	100	40	24
137	広辺2号	三戸郡	南部町	小向広辺	100	35	20
138	前田2号	三戸郡	南部町	赤石前田	235	40	34
139	上川原	三戸郡	南部町	赤石上川原	260	40	14
144	下根岸	三戸郡	南部町	苔米地下根岸	145	30	15
145	待井沢	三戸郡	南部町	高橋待井沢	100	30	15
			南部町 計	21箇所			
140	御堂	三戸郡	階上町	角柄折御堂	100	30	7
141	町道端2号	三戸郡	階上町	道仏町道端	270	35	20
142	大渡2号	三戸郡	階上町	赤保内大渡	150	45	14
143	神子沢3号	三戸郡	階上町	角柄折神子沢	150	65	17
			階上町 計	4箇所			

急傾斜地崩壊危険箇所（人工 Ⅲ）

（県土整備部河川砂防課）

箇所 番号	箇所名	郡市	町村	大字小字	地形要因		
					延長 (m)	傾斜度	斜面高 (m)
1	蛇ノ沢2号	八戸市		尻内町蛇ノ沢	150	60	35
			八戸市 計	1箇所			
2	有信山	十和田市		大沢田有信山	150	33	12
3	古安鹿	十和田市		切田古安鹿	120	31	8
4	盲沼	十和田市		伝法寺盲沼	250	30	9
5	八幡前2号	十和田市		滝沢八幡前	190	30	20
6	中渡	十和田市		滝沢中渡	300	32	32
7	外ノ沢2号	十和田市		大不動外ノ沢	200	30	9
			十和田市 計	6箇所			
8	猫又6号	三沢市		三沢猫又	200	32	20
9	猫又7号	三沢市		三沢猫又	160	33	9
			三沢市 計	2箇所			
10	坊ノ塚1号	上北郡	野辺地町	坊ノ塚	150	33	22
11	坊ノ塚2号	上北郡	野辺地町	坊ノ塚	210	30	15
12	坊ノ塚3号	上北郡	野辺地町	坊ノ塚	140	32	10
13	下坂	上北郡	野辺地町	下坂	160	31	13
			野辺地町 計	4箇所			
15	前田6号	上北郡	六戸町	上吉田前田	130	30	12
16	入口6号	上北郡	六戸町	上吉田入口	250	31	9
17	入口7号	上北郡	六戸町	上吉田入口	150	30	9
			六戸町 計	3箇所			
18	塚浦	上北郡	東北町	大浦塚浦	150	30	10
19	立野2号	上北郡	東北町	大浦立野	150	30	12
20	館3号	上北郡	東北町	館	130	30	9
21	寺沢川端6号	上北郡	東北町	寺沢川端	150	85	9
			東北町 計	4箇所			
14	後谷地2号	上北郡	おいらせ町	後谷地	110	30	9
22	瓢6号	上北郡	おいらせ町	瓢	200	32	9
23	瓢7号	上北郡	おいらせ町	瓢	140	30	10
24	神明前3号	上北郡	おいらせ町	神明前	140	32	10
			おいらせ町 計	4箇所			
25	野附2号	上北郡	六ヶ所村	尾鯨野附	210	30	9
26	川向2号	上北郡	六ヶ所村	尾鯨川向	100	32	18
			六ヶ所村 計	2箇所			

3-20-7 急傾斜地崩壊危険区域指定区域

令和2年3月31日現在

番号	告示年月日	告示番号	急傾斜地崩壊危険区域名	所在地				面積(ha)	人家戸数	公共の建物	摘要
				郡・市	町・村	大字	字				
1	S48.03.31	218	浦島	青森市		野内	浦島	1.0700	55	2	
2	S48.03.31	218	蟹谷	青森市		浅虫	蟹谷	6.7550	178	7	
3	S54.01.23	40	鈴森	青森市		野内	鈴森	0.6220	11		
4	S56.12.24	1055	鶴ヶ坂	青森市		鶴ヶ坂	川合	0.8790	5		
5	S57.03.18	210	浅虫	青森市		浅虫	蟹谷	0.3870	9		
6	S61.01.23	43	浅虫2号	青森市		浅虫	山下	0.4670	15		
7	S62.05.02	269	鶴ヶ坂2号	青森市		鶴ヶ坂	川合、田川	0.6250	10		
	H06.03.25	238	鶴ヶ坂2号	青森市		鶴ヶ坂	川合、田川	0.6200	5	1	
	H10.09.16	605	鶴ヶ坂2号	青森市		鶴ヶ坂	川合	0.6600	3		
8	H01.03.18	172	大柳辺	青森市		野沢	川辺	1.6500	10		
9	H01.03.18	172	坂本	青森市		浅虫	蟹谷	0.3524	5		
	H28.12.12	781	坂本	青森市		浅虫	蟹谷	0.3103	5		
10	H01.10.13	709	鶴ヶ坂3号	青森市		鶴ヶ坂	田川	2.3200	12		
11	H05.03.19	186	新城	青森市		新城	山田	1.8500	16		
	H13.03.16	177	新城	青森市		新城	山田	0.2630	4		
12	H05.03.19	186	鶴ヶ坂4号	青森市		鶴ヶ坂	川合、山本	1.0500	12		
13	H06.03.25	233	孫内	青森市		孫内	山科	0.5500	5		
	H13.02.26	117	孫内	青森市		孫内	山科	0.1600	1		
14	H06.03.25	233	安田	青森市		安田	近野	0.3400	5		
15	H06.03.25	233	久栗坂	青森市		浅虫、久栗坂	山下、山辺	1.3400	7		
16	H10.09.16	600	鶴ヶ坂5号	青森市		鶴ヶ坂	山本	1.4020	10		
17	H12.09.20	587	新城2号	青森市		新城	山田	0.1400	5		
18	H13.02.26	112	孫内2号	青森市		孫内	山辺	0.8800	5		
19	H16.08.13	536	蛭沢	青森市		胸込	蛭沢	0.9090	0	1	
20	H17.09.07	718	平岡1号	青森市		新城	平岡	5.4620	32		
21	H18.03.08	174	幸畑1号	青森市		幸畑、幸畑二丁目、幸畑三丁目	阿部野、(小字無し)	0.2730	6		
22	H18.10.02	720	幸畑2号	青森市		幸畑、幸畑三丁目	阿部野、(小字無し)	0.4719	9		
23	H20.03.28	244	旗の台団地1号	青森市		新城	山田	2.5704	15		
24	H21.03.06	120	平岡5号	青森市		新城	平岡	0.3705	9		
25	H24.03.28	246	栄山1号	青森市		細越	栄山	0.3233	4	1	
26	H25.11.08	794	川部	青森市		野沢、荒川	川部、横倉	6.8432	45		
27	S48.03.31	218	目倉石	青森市		細野	目倉石	16.1800	59		
28	S48.03.31	218	王余魚沢	青森市		王余魚沢	王余魚沢	30.2200	53	2	
29	S49.02.23	105	中相沢	青森市		細野	沢井	0.3290	1	1	
30	S49.02.23	105	一ツ森	青森市		細野	大沢	0.8170	7		
31	S56.02.05	87	北大	青森市		大沢迦	沢田、山田	1.8000	16		
32	H03.03.11	140	相沢	青森市		相沢	村元、長沢、野木島	0.6740	7		
	青森市計		32区域								
1	S45.12.08	840	浅所	東津軽郡	平内町	浅所、東滝	雷電林国有林、間木	2.7000	39	1	
	H19.03.30	246	浅所	東津軽郡	平内町	浅所	浅所、雷電林	0.4500	1	1	
2	S47.08.29	637	東滝	東津軽郡	平内町	東滝	間木	3.8350	89	1	
3	S48.03.31	218	茂浦	東津軽郡	平内町	茂浦	茂浦	3.5080	58	3	
4	S50.05.13	388	浪打	東津軽郡	平内町	浪打	深沢	1.3930	19		
5	S56.02.05	87	東滝2号	東津軽郡	平内町	東滝	滝	0.6110	9		
6	S57.12.28	966	清水川	東津軽郡	平内町	清水川	道巢	0.5572	19		
7	S62.02.21	74	東田沢	東津軽郡	平内町	東田沢	小館	0.9750	13		
	H01.10.13	711	東田沢	東津軽郡	平内町	東田沢	小館	0.1050	1		
8	S63.03.26	183	口広	東津軽郡	平内町	口広	左衛門次郎	0.6680	5		
9	H01.03.18	172	小豆沢	東津軽郡	平内町	小豆沢	茂浦沢	1.0920	15		
10	H04.03.27	212	浪打2号	東津軽郡	平内町	浪打	深沢	0.7541	8		
	H28.08.26	559	浪打2号	東津軽郡	平内町	浪打	深沢	0.1360	1		
11	H06.03.25	233	久慈ノ浜	東津軽郡	平内町	東田沢	横峰	0.6890	13		
12	H08.02.26	125	東田沢2号	東津軽郡	平内町	東田沢	田沢	0.1400	5		
13	H12.09.20	587	家ノ下	東津軽郡	平内町	中野	家ノ下	0.7274	6		
14	H12.09.20	587	浅所2号	東津軽郡	平内町	浅所	浅所、雷電林	3.9978	20	4	
15	H13.03.16	173	山口	東津軽郡	平内町	山口	山口、小沢	0.3980	4	1	
16	H13.03.16	173	茂浦2号	東津軽郡	平内町	茂浦	茂浦、家ノ上	0.2431	5		
17	H13.03.16	173	清水川2号	東津軽郡	平内町	清水川	和山	0.4380	5		
18	H15.03.26	196	堤ヶ沢	東津軽郡	平内町	盛田	堤ヶ沢	0.9650	0	3	
19	H24.09.19	680	浪打4号	東津軽郡	平内町	浪打	深沢	0.4321	6		
20	H25.08.28	651	雷電林1号	東津軽郡	平内町	浅所	浅所、雷電林、雷電林国有林	1.5575	17		
21	H30.04.25	351	口広6号	東津軽郡	平内町	口広	口広沢	0.5431	5		
	平内町計		21区域								
1	S49.02.23	105	砂ヶ森	東津軽郡	今別町	砂ヶ森	赤根沢	5.3850	61		
2	S50.05.13	388	婁月	東津軽郡	今別町	婁月	村元	2.2290	53		
3	S54.01.23	40	婁月2号	東津軽郡	今別町	婁月	婁村元	0.2340	7		
4	S54.01.23	40	奥村元	東津軽郡	今別町	奥平部	奥村元	3.0010	33		
5	S56.02.05	87	奥村元2号	東津軽郡	今別町	奥平部	奥村元	1.1230	13		
6	S57.03.18	210	綱不知	東津軽郡	今別町	奥平部	砥石	0.5710	2	1	
7	S57.03.18	210	奥平部1号	東津軽郡	今別町	奥平部	村元、道添	3.5700	19	1	
8	S57.03.18	210	奥平部2号	東津軽郡	今別町	奥平部	村元、道添	1.6120	9	1	
9	H06.03.25	233	鑄釜	東津軽郡	今別町	婁月、大泊	鑄釜崎、鑄釜	0.8270	4	1	
10	H07.03.10	152	鑄釜2号	東津軽郡	今別町	大泊	鑄釜	0.2360	5		
	H10.09.16	606	鑄釜2号	東津軽郡	今別町	大泊	鑄釜	0.5730	6		
11	H07.03.10	152	奥平部3号	東津軽郡	今別町	奥平部	村元道添	0.3590	5		
12	H10.09.16	600	山崎	東津軽郡	今別町	山崎	山元	0.8170	8		
13	H18.03.08	174	今別2号	東津軽郡	今別町	今別	今別	0.7100	13		
	H22.12.15	852	今別2号	東津軽郡	今別町	今別	今別	0.1376	4		

番号	告示年月日	告示番号	急傾斜地崩壊危険区域名	所在地				面積 (ha)	人家戸数	公共の建物	摘要
				郡・市	町・村	大字	字				
	今別町計		13区域								
1	S56.12.24	1055	瀬辺地	東津軽郡	蓬田村	瀬辺地	田浦	0.7350	8		
2	S59.12.27	977	広瀬	東津軽郡	蓬田村	瀬辺地、広瀬	田浦、坂元	0.3050	7		
	H04.03.27	217	広瀬	東津軽郡	蓬田村	広瀬、瀬辺地	坂元、田浦	0.1130	1		
	蓬田村計		2区域								
1	S48.03.31	218	塩越	東津軽郡	外ヶ浜町	石浜	塩越	8.6560	123	2	
2	S50.05.13	388	石浜	東津軽郡	外ヶ浜町	石浜	磯ノ山	15.5350	131	1	
	S61.01.23	43	石浜	東津軽郡	外ヶ浜町	石浜	磯ノ山	0.0900	1		
3	S63.03.26	183	蟹田	東津軽郡	外ヶ浜町	蟹田	丑ヶ沢	0.4880	20		
4	H17.12.28	969	丑ヶ沢1号	東津軽郡	外ヶ浜町	石浜	蟹田丑ヶ沢	1.9000	15		
5	S48.03.31	218	磯山	東津軽郡	外ヶ浜町	石浜	磯山	3.4350	71	1	
6	S56.02.05	87	舟岡1号	東津軽郡	外ヶ浜町	石浜	舟岡	2.5840	23	2	
7	S56.02.05	87	舟岡2号	東津軽郡	外ヶ浜町	石浜	舟岡	1.1060	12		
8	S57.03.18	210	舟岡3号	東津軽郡	外ヶ浜町	石浜	舟岡	4.5970	28	1	
9	S59.01.05	3	宇田	東津軽郡	外ヶ浜町	石崎	元宇田	1.7270	17		
	S61.01.23	43	宇田	東津軽郡	外ヶ浜町	石崎	元宇田	0.2800	1		
10	S62.02.21	74	間沢	東津軽郡	外ヶ浜町	今津	尻高	0.2000	6		
11	H02.03.12	161	舟岡4号	東津軽郡	外ヶ浜町	石浜	舟岡、尻高川	2.8310	23		
12	H06.03.25	233	今津	東津軽郡	外ヶ浜町	今津	間沢、釜ノ沢	0.2390	4	1	
13	H07.03.10	152	磯山2号	東津軽郡	外ヶ浜町	石浜	磯山	0.3670	6		
					外ヶ浜町						
14	S56.02.05	87	元宇鉄	東津軽郡	外ヶ浜町	宇鉄	元宇鉄	0.6270	13		
15	S57.12.28	966	増川	東津軽郡	外ヶ浜町		増川	2.1809	28	3	
16	S59.12.27	977	鐮泊	東津軽郡	外ヶ浜町	宇鉄	鐮泊、宇鉄山	0.3120	7		
17	S59.12.27	977	鏡島	東津軽郡	外ヶ浜町	宇鉄	宇鉄山	0.3530	14		
18	S61.01.23	43	鳴神	東津軽郡	外ヶ浜町	宇鉄	鳴神、宇鉄山	0.2280	6		
19	S62.02.21	74	鏡島2号	東津軽郡	外ヶ浜町	宇鉄	宇鉄山、鏡島	0.3710	12		
20	H01.03.18	172	板郷	東津軽郡	外ヶ浜町	宇鉄	板郷、宇鉄山	0.3200	11		
21	H02.03.12	161	竜飛	東津軽郡	外ヶ浜町	宇鉄	竜飛	0.4430	30		
	H07.03.10	157	竜飛	東津軽郡	外ヶ浜町	宇鉄	竜飛	0.3690	15	2	
22	H02.03.12	161	算用師	東津軽郡	外ヶ浜町		算用師、潮見台	1.1200	11		
23	H03.03.11	139	板郷2号	東津軽郡	外ヶ浜町	宇鉄	板郷	0.3760	5		
24	H09.02.24	123	鐮泊2号	東津軽郡	外ヶ浜町	宇鉄	鐮泊、宇鉄山	0.9770	10	1	
25	H09.02.24	123	板郷3号	東津軽郡	外ヶ浜町	宇鉄	板郷	0.5100	5	1	
	外ヶ浜町計		25区域								
1	S61.01.23	43	桜庭	弘前市		桜庭	西田、外山	2.8020	11		
	H28.02.12	91	桜庭	弘前市		桜庭		1.8892		1	
2	S62.02.21	74	乳井	弘前市		乳井	乳井、大杉ノ下	0.2380	5	1	
3	S63.03.26	184	乳井2号	弘前市		乳井	乳井、外ノ沢	2.2210	21		
4	S63.03.26	184	石川	弘前市		石川	大仏、大仏下	0.8010	8		
	H01.03.18	179	石川	弘前市		石川	大仏、大仏下	0.1550	3		
5	H01.03.18	173	国吉	弘前市		国吉	坂本	0.9330	6		
6	H04.03.27	213	中畑	弘前市		中畑	日暮、旭岡	2.5160	11		
7	H05.03.19	187	乳井3号	弘前市		乳井	乳井、和山	0.2420	5		
8	H12.09.20	588	番館2号	弘前市		中畑、番館	日暮、長田	0.2935	5		
9	H13.02.26	113	銅屋町	弘前市		銅屋町		0.6180	36	1	
10	H14.03.25	122	一野渡	弘前市		一野渡	野尻、岡本	2.7800	22		
11	H16.07.09	488	乳井4号	弘前市		乳井	乳井、平山	0.1440	5		
12	H17.12.28	970	鶴喰1号	弘前市		鬼沢	昌蒲沢	0.4820	9		
13	H17.12.28	970	一野渡2号	弘前市		一野渡	野尻、岡本	0.4290	5		
14	H22.02.24	98	大沢5号	弘前市		大沢	大薮、鷺上沢、上村元	1.3545	10		
15	H22.02.24	98	茂森町2号	弘前市		南袋町、西茂森一丁目		0.4575	10	1	
16	H26.06.16	490	茂森新町	弘前市		西茂森一丁目、西二丁目		0.4174	6		
	H27.03.20	177	茂森新町	弘前市		西茂森一丁目、西二丁目		0.1133	0		
17	H27.01.13	10	青柳3号	弘前市		下湯口	青柳	0.8333	7		
18	S54.01.23	40	植田	弘前市		植田	山下	0.3200	7		
19	S56.12.24	1055	山下	弘前市		植田	山下	2.0170	11		
20	S51.03.18	184	山田	弘前市		相馬	山田	0.6770	7		
	S54.01.23	40	山田	弘前市		相馬	山田	1.2181			
	H29.01.27	52	山田	弘前市		相馬	山田	0.5427			
21	S51.03.18	184	沢田	弘前市		沢田	沢田、園村	2.6966	12	2	
	S63.03.26	189	沢田	弘前市		沢田	沢田、園村				
	H20.03.28	245	沢田	弘前市		沢田	園村	1.1788	2	1	
22	S55.03.29	301	山田2号	弘前市		相馬	竜ヶ平、山田	1.8418	10		
	H29.01.27	53	山田2号	弘前市		相馬	竜ヶ平、山田	0.0823			
23	S62.02.21	74	坂市	弘前市		坂市	坂市沢、亀田	2.3970	11		
24	H03.03.11	140	大助	弘前市		大助	野田	0.9490	5	1	
25	H28.02.05	75	紙漉沢	弘前市		堰根、山越		0.5103	5		
	弘前市計		25区域								
1	S49.02.23	105	袋1号	黒石市		袋	富田	0.6310	12		
2	S49.02.23	105	袋2号	黒石市		袋	富田	0.2820	5		
3	S50.05.13	388	石名坂	黒石市		石名坂	館、川原子	0.6050	10		
4	S50.05.13	388	宮下	黒石市		板留	宮下	1.2290	11	5	
	S63.03.26	190	宮下	黒石市		板留	宛ノ沢口、長坂下、宮下	0.4930	1		
5	S50.05.13	388	大川原	黒石市		大川原	菴森下	0.6250	10		
	S59.12.27	977	大川原	黒石市		大川原	木ノキ沢、菴森下	1.0730	6		
6	S61.01.23	43	中野	黒石市		南中野	才ノ神、家岸、不動館	0.4450	7		
	H02.03.12	166	中野	黒石市		南中野	家岸、不動館	0.1550	1		
7	H01.03.18	173	板留	黒石市		板留	宮下、郷ノ沢、大川添	1.4980	11	1	
8	H05.03.19	187	長崎	黒石市		山形町、長崎一丁目		0.8510	9	1	
9	H12.09.20	588	竹田町	黒石市		上十川、東野添、竹田町	留岡一番、蟹田西	0.3680	5		
10	H13.02.26	113	温湯1号	黒石市		南中野、温湯	上平、蝦下、蝦堤澤	0.8150	0	2	

番号	告示年月日	告示番号	急傾斜地崩壊危険区域名	所在地				面積 (ha)	人家戸数	公共的建物	摘要
				郡・市	町・村	大字	字				
11	H14.11.25	604	高賀野	黒石市		浅瀬石	滝ノ口	0.2140	5		
12	H15.11.28	751	長崎 (2号)	黒石市		山形町、柵ノ木一丁目、柵ノ木二丁目		1.8380	31		
13	H21.03.06	121	山形町	黒石市		山形町		0.2215	7		
14	H29.03.08	176	長崎 (3号)	黒石市		山形町		0.3426	5	1	
			黒石市計		14区域						
1	S48.03.31	218	葛川	平川市		葛川	家岸	1.3060	3		
2	S55.03.29	301	坂本	平川市		切明	切本、滝の沢	0.8230	12		
3	S56.03.17	231	広船	平川市		広船	山下	0.4700	5		
4	S61.01.23	43	広船2号	平川市		広船	広沢、山下	1.6570	8		
	H12.09.20	593	広船2号	平川市		広船	広沢	0.6860	5		
	H16.02.25	116	広船2号	平川市		広船	広沢、山下	0.6690	3		
5	H02.03.12	162	唐竹	平川市		唐竹	堀合	2.0160	16	1	
	H05.03.19	191	唐竹	平川市		唐竹	堀合	1.1910	6		
	H06.03.25	240	唐竹	平川市		唐竹	堀合	0.2560	2		
6	H08.02.26	126	広船4号	平川市		広船	広沢	0.5300	10		
7	H10.09.16	601	広船1号	平川市		広船	山下	0.8460	7		
8	H16.07.09	489	唐竹(2)	平川市		唐竹	葦原	1.1700	10		
9	H17.12.28	970	唐竹2号	平川市		唐竹	葦原	0.2995	5		
10	H26.03.19	206	小金森1号	平川市		唐竹	小金森、川原田	0.6939	5		
11	H27.12.07	856	山下3号	平川市		小国山下		1.5338	12		
12	S49.02.23	105	古懸	平川市		古懸	種ヶ沢、門前、塚ノ平	1.2960	14	1	
13	S51.03.18	184	不動沢大石	平川市		古懸	不動沢大石	1.0290	8		
	H05.03.19	194	不動沢大石	平川市		古懸	不動沢大石	0.3160			
14	S57.12.28	966	積ヶ平1号	平川市		久吉	積ヶ平、程ヶ平	1.9480	17	1	
	H05.03.19	192	積ヶ平1号	平川市		久吉	積ヶ平、程ヶ平	0.1960			
15	S57.12.28	966	積ヶ平2号	平川市		久吉	積ヶ平、程ヶ平	1.6440	13		
	H05.03.19	193	積ヶ平2号	平川市		久吉	積ヶ平、程ヶ平	0.3400	4		
			平川市計		15区域						
1	S57.03.18	210	名坪平	中津軽郡	西日屋村	田代	名坪平	0.4560	5		
			西日屋村計		1区域						
1	S49.02.23	105	虹貝1号	南津軽郡	大鰐町	虹貝	篠塚	2.0360	15		
2	S49.02.23	105	虹貝2号	南津軽郡	大鰐町	虹貝	中熊沢	0.5130	6		
3	S49.02.23	105	大鰐	南津軽郡	大鰐町	大鰐	大鰐、茶臼館	6.2060	86		
4	S49.02.23	105	北山	南津軽郡	大鰐町	大鰐	北山	0.4880	11		
5	S49.02.23	105	長峰	南津軽郡	大鰐町	長峰	前田	1.7130	21		
6	S51.03.18	184	大鰐2号	南津軽郡	大鰐町	大鰐	大鰐、茶臼館	0.8680	5	1	
7	S51.03.18	184	夏沢	南津軽郡	大鰐町	大鰐	夏沢	0.6760	12		
	S59.01.05	3	夏沢	南津軽郡	大鰐町	大鰐	夏沢	0.1750	5		
8	S52.03.26	209	北山2号	南津軽郡	大鰐町	大鰐	北山	0.6170	16		
	H15.11.28	752	北山2号	南津軽郡	大鰐町	大鰐	北山、前田	0.4950	4		
9	S52.03.26	209	川辺	南津軽郡	大鰐町	大鰐	川辺、羽黒館	0.2340	9		
10	S52.03.26	209	蜂ヶ峰	南津軽郡	大鰐町	大鰐	蜂ヶ峰、湯の川原	1.7220	10	1	
11	S55.03.29	301	羽黒館	南津軽郡	大鰐町	大鰐	羽黒館	0.5310	7	3	
12	S55.03.29	301	夏沢2号	南津軽郡	大鰐町	大鰐	夏沢	1.4750	14		
13	S56.12.24	1055	長峰2号	南津軽郡	大鰐町	長峰	前田	0.8070	6		
14	S57.12.28	966	羽黒館2号	南津軽郡	大鰐町	大鰐	羽黒館、川辺	0.8000	14		
	H01.03.18	178	羽黒館2号	南津軽郡	大鰐町	大鰐、虹貝	羽黒館、下牡丹森、清川	1.4680	15	1	
	H06.03.25	239	羽黒館2号	南津軽郡	大鰐町	大鰐、虹貝	下牡丹森、清川	0.2450	3		
15	S59.12.27	977	蔵館1号	南津軽郡	大鰐町	蔵館	古館、館越	0.6300	10		
16	S59.12.27	977	蔵館2号	南津軽郡	大鰐町	蔵館	古館、館越	0.3180	6		
17	H02.03.12	162	高野新田	南津軽郡	大鰐町	居士	高野新田、山部	0.7210	9	1	
	H06.03.25	240	高野新田	南津軽郡	大鰐町	居士	山部、高野新田	0.9450	6		
18	H03.03.11	140	元長峰	南津軽郡	大鰐町	長峰	前田、プシ川	0.3040	6		
19	H05.03.19	187	唐牛	南津軽郡	大鰐町	唐牛	村井、岩木	3.5200	11		
20	H07.03.10	153	三軒新田	南津軽郡	大鰐町	虹貝	大熊沢	0.6940	5		
21	H07.03.10	153	元長峰3号	南津軽郡	大鰐町	長峰	山辺	0.3950	6		
22	H08.02.26	126	八幡館	南津軽郡	大鰐町	八幡館	沢田、古館、八幡館、水入	0.4780	6		
23	H17.04.08	331	貝羅木2号	南津軽郡	大鰐町	唐牛	貝羅木、村井	0.4510	5		
24	H26.05.21	415	虹貝新田	南津軽郡	大鰐町	虹貝	大熊沢	2.6662	19		
25	H26.08.29	642	川崎	南津軽郡	大鰐町	宿川原	川崎、鶴ヶ鼻	0.3750	5		
			大鰐町計		25区域						
1	S45.12.08	840	人形沢	八戸市		白銀町	人形沢	0.3800	35	1	
2	S45.12.08	840	上ノ山	八戸市		湊町	汐越、上ノ山	0.9500	50		
3	S45.12.08	840	大沢	八戸市		湊町	大沢、中通	0.5900	72		
4	S46.04.10	299	上ノ山2号	八戸市		湊町	上ノ山、本町	0.3800	52		
5	S46.04.10	299	館鼻	八戸市		湊町	館鼻	0.4700	33		
6	S46.04.10	299	大沢片平	八戸市		湊町、白銀町	大沢片平、浜崖	0.5500	23		
	S59.01.05	3	大沢片平	八戸市		湊町、白銀町	大沢片平、浜崖	0.5910	14		
	H16.07.09	491	大沢片平	八戸市		白銀町	大沢片平、浜崖	0.3800	5		
7	S47.09.25	693	館鼻2号	八戸市		湊町	館鼻、浜須賀	1.8710	38		
	H13.03.16	178	館鼻2号	八戸市		湊町、新湊一丁目	館鼻	0.2090	3		
8	S48.03.31	218	日計1号	八戸市		河原木	日計	6.2830	55	1	
	S51.03.18	184	日計1号	八戸市		河原木	日計	0.4450	4		
9	S48.03.31	218	日計2号	八戸市		河原木	日計、八太郎山、日計ヶ丘、根岸	3.8670	18	1	
	H21.05.22	367	日計2号	八戸市		河原木	日計、八太郎山、根岸	0.0712	12		
	H24.03.16	214	日計2号	八戸市		河原木	日計四丁目、日計五丁目、河原木 (小字なし)、八太郎山	0.3535	3		
10	S48.03.31	218	大沢片平2号	八戸市		湊町	大沢片平	0.0500	3		
11	S49.02.23	105	下条	八戸市		湊町	館鼻	1.1410	36	1	
12	S51.03.18	184	三八城公園下	八戸市		内丸		0.3970	20	2	
13	S51.03.18	184	館越下	八戸市		田向	館越下	1.7180	21	1	
14	S52.03.26	209	浜崖	八戸市		白銀町	大沢片平、大沢頭	1.0410	31		
	H05.03.19	197	浜崖	八戸市		白銀町	大沢片平、浜崖	0.1430	3		

番号	告示年月日	告示番号	急傾斜地崩壊危険区域地名	所在地			面積 (ha)	人家戸数	公共の建物	摘要	
				郡・市	町・村	大字					字
	H12.09.20	594	浜崖	八戸市		白銀町	大沢片平、大沢頭	0.2060	6		
15	S54.01.23	40	林ノ前	八戸市		尻内町	林ノ前	1.6430	14	2	
16	S56.12.24	1055	滝谷沢	八戸市		尻内町		1.1850	10		
17	S57.12.28	966	桜沢	八戸市		豊崎町	彦ヶ沢	1.6000	5		
	H04.03.27	218	桜沢	八戸市		豊崎町	彦ヶ沢、池田、下七崎	0.6800	5		
18	S57.12.28	966	沢里山	八戸市		沢里	休場	0.3700	6		
	H10.09.16	607	沢里山	八戸市		糠塚、沢里	蟹沢、休場	0.5800	10		
19	S57.12.28	966	根岸山添	八戸市		尻内町	根岸山添	1.3100	10		
20	S57.12.28	966	正法寺	八戸市		尻内町	滝谷沢、正法寺	3.4800	8		
21	S57.12.28	966	蟹沢	八戸市		糠塚	長久保	0.4300	7		
22	S59.01.05	3	北側本町	八戸市		白銀町、白銀五丁目、白銀二丁目	下夕通	0.5520	27		
23	S59.12.27	977	上館場	八戸市		櫛引	上館場、一日市	0.8800	11		
24	S59.12.27	977	洞	八戸市		尻内町	洞館	0.8200	5		
25	S61.01.23	43	八太郎	八戸市		河原木	八太郎、八太郎山	1.3300	12		
26	S62.02.21	74	田端	八戸市		尻内町	田端、上笹ノ沢	2.4500	14		
27	S62.02.21	74	小田	八戸市		河原木	小田	0.6600	15		
28	S62.02.21	74	小田上	八戸市		河原木	小田上	0.1800	5		
29	S62.02.21	74	高屋敷	八戸市		市川町	高屋敷、下田界、稲荷岱	0.4100	7		
30	H01.03.18	174	人形沢2号	八戸市		白銀町	人形沢	0.2000	8		
31	H01.03.18	174	沢里山2号	八戸市		沢里	沢里山、休場	0.1040	6		
32	H01.03.18	174	沢里山3号	八戸市		沢里	休場	0.0900	5		
33	H02.03.12	163	館前	八戸市		是川	館前	0.3000	5	1	
34	H06.03.25	234	桜ヶ丘	八戸市		大久保	小久保、小久保尻	0.5000	6		
35	H08.02.26	127	人形沢3号	八戸市		白銀町	人形沢	0.2000	6		
36	H10.09.16	602	滝谷沢2号	八戸市		尻内町	滝谷沢、泉沢	0.3000	6		
37	H10.09.16	602	内丸一丁目	八戸市		内丸一丁目		1.1500	21		
38	H12.09.20	589	小峠	八戸市		是川	小峠、下売市沢	1.7400	13		
39	H13.03.16	174	中居河原	八戸市		是川	中居河原、中居	0.1000	1	1	
40	H13.03.16	174	三島上	八戸市		白銀町	三島上	0.2000	5		
41	H14.03.25	123	小久保尻	八戸市		大久保	小久保	0.2600	4	1	
42	H16.07.09	490	上野道下夕	八戸市		田面木	上野道下夕、神明沢	0.0950	22		
43	H23.01.26	78	類家一丁目	八戸市		類家三丁目、類家一丁目		0.2302	5	1	
44	H24.03.16	213	小峠2号	八戸市		是川	小峠	0.7134	11		
45	S57.12.28	966	門前	八戸市		島守	外館	0.3900	5		
	S59.01.05	3	門前	八戸市		島守	外館	0.4720	6		
	S61.01.23	43	門前	八戸市		島守	外館	0.1000	1		
46	S59.01.05	3	巻	八戸市		島守	上巻、長塚	0.4120	5		
47	S59.01.05	3	下門前	八戸市		島守	館、館下前	1.9650	14		
	H03.03.11	145	下門前	八戸市		島守	館、門前	0.5350	3	1	
48	S59.12.27	977	相畑1号	八戸市		島守	相畑	1.5200	5		
49	H10.09.16	602	古里	八戸市		島守	古里、沢子頭	2.8200	8		
	八戸市計		49区域								
1	S51.03.18	184	諏訪内	三戸郡	三戸町	三戸	諏訪内	0.4790	9	1	
2	S51.03.18	184	雷平1号	三戸郡	三戸町	三戸	雷平	1.1600	13	1	
3	S51.03.18	184	雷平2号	三戸郡	三戸町	三戸	雷平	1.0460	27		
4	S52.03.26	209	関根1号	三戸郡	三戸町	川守田	関根、正浄寺	1.5080	38		
5	S56.12.24	1055	諏訪内2号	三戸郡	三戸町	同心町	諏訪内	1.0000	20		
6	S59.01.05	3	葛子平	三戸郡	三戸町	蛇沼	葛子平、宇津沢	1.5330	7		
7	S62.02.21	74	蛇沼	三戸郡	三戸町	蛇沼	本村	0.8700	7		
8	H04.03.27	214	下川原	三戸郡	三戸町	蛇沼	下川原	2.2000	11		
9	H14.03.25	123	久保	三戸郡	三戸町	豊川	下原	0.2100	5		
10	H16.06.30	476	袴田	三戸郡	三戸町	袴田	上屋敷、赤坂、中屋敷、堤ヶ沢	1.6977	7		
	H19.07.20	563	袴田	三戸郡	三戸町	袴田	上屋敷、赤坂、中屋敷、堤ヶ沢	0.3267	3		
11	H27.09.09	654	蟹田	三戸郡	三戸町	梅内	蟹田、遙理寺長根	1.7118	30		
	三戸町計		11区域								
1	S47.02.22	146	天満後	三戸郡	五戸町		天満後	1.4100	54		
	H05.03.19	196	天満後	三戸郡	五戸町		天満後	0.2400	4		
2	S51.03.18	184	手倉橋	三戸郡	五戸町	手倉橋	北手倉橋	1.6890	12		
3	S54.01.23	40	神明後	三戸郡	五戸町		神明後	0.8570	28		
4	S61.01.23	43	館	三戸郡	五戸町		館沢、堀合	0.2200	6		
6	H05.03.19	188	堀合沢	三戸郡	五戸町	手倉橋	堀合沢、館ノ沢	0.8900	7		
5	H07.03.10	154	川向	三戸郡	五戸町	浅水	川向	0.5900	11		
7	H09.02.24	124	志戸岸	三戸郡	五戸町	豊間内	志戸岸、大沢	0.4300	5		
8	H13.03.16	174	六角	三戸郡	五戸町	浅水	蒼前、浅水、音坂、六角	2.7600	8		
9	H19.03.30	245	上平	三戸郡	五戸町	浅水	上平、狐久保	0.7294	10		
10	H27.09.16	664	幸神	三戸郡	五戸町	浅水	幸神	1.5790	9	2	
11	H29.06.12	467	堀合	三戸郡	五戸町		堀合	0.2041	6		
1	S54.01.23	40	太田	三戸郡	五戸町	又重	太田	6.2700	34		
2	H04.03.27	214	石沢	三戸郡	五戸町	石沢	石沢	0.1700		1	
3	H04.03.27	214	古川代1号	三戸郡	五戸町	又重	古川代、小間沢、寺ノ上	0.9000	5		
4	H05.03.19	188	太田2号	三戸郡	五戸町	又重	太田、館平	3.2000	13		
5	H06.03.25	234	古川代2号	三戸郡	五戸町	又重	古川代、長坂	0.8000	5		
6	H13.03.16	174	北向	三戸郡	五戸町	又重	下夕沢、長根	0.9300	5		
	五戸町計		17区域								
1	S47.02.22	146	土橋道ノ上	三戸郡	田子町	田子	土橋道ノ上	1.2600	18		
	H13.02.26	118	土橋道ノ上	三戸郡	田子町	田子	土橋道ノ上、田子、上ノ平	1.5700	19	1	
2	S49.02.23	105	道地	三戸郡	田子町	石亀	道地	2.3250	18	1	
	R02.02.03	68	道地	三戸郡	田子町	石亀	道地	0.2171	12	1	追加
3	S49.02.23	105	館越	三戸郡	田子町	田子	館越	7.6470	24	1	
4	S51.03.18	184	塚ノ上	三戸郡	田子町	田子	塚ノ上ミ				
	H05.03.19	198	塚ノ上	三戸郡	田子町	田子	塚ノ上ミ、上野、雷平	1.4368	12		
	H27.10.30	760	塚ノ上	三戸郡	田子町	田子	塚ノ上ミ、上野、雷平、観音平、下田子	4.7929	12		
5	S51.03.18	184	七日市	三戸郡	田子町	田子	天神堂平	0.9122	16		

番号	告示年月日	告示番号	急傾斜地崩壊危険区域名	所在地				面積(ha)	人家戸数	公共的建物	摘要	
				郡・市	町・村	大字						字
	H20.03.28	246	七日市	三戸郡	田子町	田子	天神堂平、風張、七日市上ノ平	1.5046	4			
6	S51.03.18	184	夏坂	三戸郡	田子町	夏坂	夏坂	2.7000	17			
7	S54.01.23	40	土橋道ノ上2号	三戸郡	田子町	田子	土橋道ノ上	0.9390	27			
8	S55.03.29	301	風張	三戸郡	田子町	田子	風張	0.6030	18			
9	S56.12.24	1055	田子	三戸郡	田子町	田子	田子	1.6980	17			
	H13.02.26	119	田子	三戸郡	田子町	田子	田子、西館野、田子上ノ平	0.7820	7	2		
10	H15.01.23	43	道前沢	三戸郡	田子町	茂市、山口	道前沢、五林	0.7900	15			
11	S62.02.21	74	茂市	三戸郡	田子町	茂市	茂市、上野平、●ノ沢	0.6600	5			
12	S63.03.26	185	土橋道ノ上3号	三戸郡	田子町	田子	土橋道ノ上、田子、上ノ平	0.7000	13			
13	H01.03.18	174	風張2号	三戸郡	田子町	田子	風晴	0.9100	15	1		
14	H02.03.12	163	山口	三戸郡	田子町	山口	山口、山口沢	1.7000	13	1		
15	H06.03.25	234	桜館	三戸郡	田子町	茂市、山口	桜館、桜館、五林	0.7000	4	1		
	H13.02.26	120	桜館	三戸郡	田子町	茂市、山口	桜館、桜館、長畑、五林	1.4200	5			
16	H15.08.15	524	塚ノ上2号	三戸郡	田子町	田子	土橋道ノ上	0.9600	10			
17	H22.03.08	141	遠瀬1号	三戸郡	田子町	遠瀬	大曾利、遠瀬	2.0396	10			
	田子町計		17区域									
1	S48.03.31	218	斗賀1号	三戸郡	南部町	斗賀	斗賀、下斗賀	2.0900	18	2		
	H04.03.27	220	斗賀1号	三戸郡	南部町	斗賀	老久保、蒼前沢、下斗賀	0.1040				
2	S48.03.31	218	斗賀2号	三戸郡	南部町	斗賀	上平、上斗賀	2.8000	16	2		
3	S56.03.17	231	虎渡	三戸郡	南部町	虎渡	虎渡	7.4800	50	3		
	H06.03.25	241	虎渡	三戸郡	南部町	虎渡	虎渡、虎渡山	0.2700	-12			
	H15.08.15	525	虎渡	三戸郡	南部町	虎渡	虎渡、上ノ山、前平	1.3100				
	H18.03.08	176	虎渡	三戸郡	南部町	虎渡	虎渡	0.7700				
4	S56.12.24	1055	剣吉	三戸郡	南部町	剣吉	大館	0.2000	4	1		
	H17.04.08	333	剣吉	三戸郡	南部町	剣吉	大館	0.1460				
5	S59.12.27	977	高瀬	三戸郡	南部町	高瀬	宮野	0.4400	6			
	S63.03.26	191	高瀬	三戸郡	南部町	高瀬	宮野	1.1500	10			
6	S61.01.23	43	斗賀4号	三戸郡	南部町	斗賀	上平	0.5200	15			
	H02.03.12	167	斗賀4号	三戸郡	南部町	斗賀	上平	1.5800	10			
7	S61.01.23	43	上名久井	三戸郡	南部町	上名久井	杉ノ木	0.0700	4			
	H04.03.27	219	上名久井	三戸郡	南部町	上名久井	杉ノ木、下モ町	0.3098	1			
	H21.03.06	122	上名久井	三戸郡	南部町	上名久井	杉ノ木、下モ町	0.7225	7			
8	H01.03.18	174	高瀬2号	三戸郡	南部町	高瀬	西宮野、根岸	1.6800	14			
9	H04.03.27	214	斗賀3号	三戸郡	南部町	斗賀	老久保、定平、加賀	2.9100	8			
	H14.11.25	607	斗賀3号	三戸郡	南部町	斗賀	老久保、定平、加賀、下斗賀	1.2000				
10	H05.03.19	188	伊勢沢	三戸郡	南部町	剣吉	伊勢沢、岩ノ下	1.3700	10			
11	H06.03.25	234	石和	三戸郡	南部町	鳥谷	中塚坪、石和	0.5310	5			
12	H13.03.16	174	金田一	三戸郡	南部町	鳥谷	金田一	0.3200	5			
13	S47.08.29	637	諏訪の平	三戸郡	南部町	相内	藤ヶ森	1.9980	20			
14	S48.03.31	218	玉掛	三戸郡	南部町	沖田面	下天狗	2.0670	28			
15	S48.03.31	218	諏訪の平2号	三戸郡	南部町	玉掛	諏訪の平	7.2000	51	1		
16	S57.12.28	966	藤ヶ森	三戸郡	南部町	相内	藤ヶ森	0.9500	12			
	S62.02.21	74	藤ヶ森	三戸郡	南部町	相内	藤ヶ森	0.7700	10			
17	S59.01.05	3	小向	三戸郡	南部町	小向	馬場坂	0.5890	7			
	H06.03.25	242	小向	三戸郡	南部町	小向	馬場坂	0.0760	1			
18	S63.03.26	185	高屋敷	三戸郡	南部町	沖田面	門前、高屋敷、塚ノ越	1.3100	17	1		
	H05.03.19	195	高屋敷	三戸郡	南部町	沖田面	早稲田	1.0600	6			
19	H03.03.11	141	荒屋敷	三戸郡	南部町	相内	荒屋敷、下在所、前田	0.7000	8			
20	H08.02.26	127	広辺	三戸郡	南部町	小向	広辺	0.5400	5			
21	S51.03.18	184	小松沢	三戸郡	南部町	小泉	小松沢	0.8920	32			
	南部町計		21区域									
1	S49.02.23	105	向	三戸郡	階上町	金沢	向	1.6990	7			
	階上町計		1区域									
1	S48.03.31	218	金ヶ沢	三戸郡	新郷村	金ヶ沢、戸来	館神、ハツ役、重堂、金ヶ沢中ノ平、金ヶ沢	2.3080	36	2		
2	S54.01.23	40	西越	三戸郡	新郷村	西越	安ヶ窪	1.3730	9			
3	S57.12.28	966	鹿田	三戸郡	新郷村	戸来	鹿田	0.5400	5			
	S59.01.05	3	鹿田	三戸郡	新郷村	戸来	鹿田、鹿田山ノ下	0.1910	3			
4	S59.01.05	3	館神	三戸郡	新郷村	戸来	館神	0.4480	6			
5	H02.03.12	163	長峰	三戸郡	新郷村	戸来	長峯、野月	3.1000	15			
	H03.03.11	146	長峰	三戸郡	新郷村	戸来	長峯、野月	1.6000	5			
	H14.11.25	606	長峰	三戸郡	新郷村	戸来	長峯、小坂上、野月	0.1700	1			
6	H07.03.10	154	大谷地	三戸郡	新郷村	西越	大谷地	2.7600	10			
7	H08.02.26	127	上栃棚上	三戸郡	新郷村	戸来	六ツ橋、上栃棚、栃棚ノ上	1.4800	6	1		
8	H09.02.24	124	横沢	三戸郡	新郷村	西越	横沢	1.3700	6			
9	H17.02.07	77	上栃棚2号	三戸郡	新郷村	戸来	上栃棚	1.2700	18	1		
	新郷村計		9区域									
1	H13.02.26	114	前田野目	五所川原市		前田野目	野脇	0.5980	5			
2	H14.03.25	124	飯詰	五所川原市		飯詰	福泉	0.3470	5			
3	H16.06.30	475	飯詰1号	五所川原市		飯詰	福泉	0.6480	8	1		
4	H09.02.24	125	太田	五所川原市		太田	山の井	0.1120	2	1		
5	H12.09.20	590	脇元	五所川原市		脇元	野脇	1.0110	16			
	五所川原市計		5区域									
1	S49.02.23	105	薄市	北津軽郡	中泊町	高根	小金石	1.8100	35	2		
2	S51.03.18	184	玉清水	北津軽郡	中泊町	薄市	玉清水	1.5540	20	1		
	S61.01.23	43	玉清水	北津軽郡	中泊町	薄市	花持、玉清水	2.8200	17			
	H10.09.16	608	玉清水	北津軽郡	中泊町	薄市	花持、薄市山	1.2830	3			
3	S52.03.26	209	亀山	北津軽郡	中泊町	中里	亀山	0.2010	6	2		
	H09.02.24	126	亀山	北津軽郡	中泊町	中里	亀山	0.5010	11			
4	S54.01.23	40	亀山2号	北津軽郡	中泊町	中里	亀山	0.2610	6			
5	S56.02.05	87	下高根	北津軽郡	中泊町	高根	小金石	3.2170	25			
6	S56.02.05	87	亀山3号	北津軽郡	中泊町	中里	亀山	0.3820	8			
	H13.02.26	121	亀山3号	北津軽郡	中泊町	中里、宮野沢	亀山、浦島	1.8200	30			

番号	告示年月日	告示番号	急傾斜地崩壊危険区域名	所在地				面積 (ha)	人家戸数	公共の建物	摘要
				郡・市	町・村	大字	字				
7	S59.12.27	977	上高根	北津軽郡	中泊町	高根	小金石	0.3700	5		
8	S59.12.27	977	上高根2号	北津軽郡	中泊町	高根	小金石	1.1090	8		
9	H03.03.11	142	唐崎	北津軽郡	中泊町	今泉	唐崎	4.5400	12		
10	H05.03.19	189	玉ノ井	北津軽郡	中泊町	尾別	玉ノ井	0.1320	5		
11	H08.02.26	128	花持	北津軽郡	中泊町	薄市	花持玉清水、薄市山	1.1590	3	1	
12	H13.02.26	114	尾別	北津軽郡	中泊町	尾別	小谷	2.9450	10		
13	H14.03.25	124	尾別2号	北津軽郡	中泊町	尾別	小谷	0.3125	5		
	H19.11.30	807	尾別2号	北津軽郡	中泊町	尾別	小谷	0.1946	4		
14	H22.02.24	99	唐崎2号	北津軽郡	中泊町	今泉	唐崎	0.3734	5		
15	S46.04.10	299	小泊	北津軽郡	中泊町		小泊	1.1400	57	1	
16	S47.08.29	637	小泊2号	北津軽郡	中泊町		小泊	0.7670	22		
17	S47.08.29	637	小泊3号	北津軽郡	中泊町		鮫貝	1.8790	28		
	S56.12.24	1055	小泊3号の2	北津軽郡	中泊町		小泊	0.2810	5		
18	S47.08.29	637	折戸	北津軽郡	中泊町		折戸	1.6880	24	1	
	S56.03.17	231	折戸	北津軽郡	中泊町		折戸	0.0615	1		
	S61.01.23	43	折戸	北津軽郡	中泊町		折戸	0.1900	6		
19	S51.03.18	184	下前	北津軽郡	中泊町		下前	0.8190	20		
			下前	北津軽郡	中泊町		下前				
	S62.02.21	74	下前	北津軽郡	中泊町		淵岩	0.0800			
20	S52.06.11	440	大山長根	北津軽郡	中泊町		大山長根	2.4540	56	1	
	S56.02.05	87	大山長根	北津軽郡	中泊町		大山長根	0.2230	2		
	S63.03.26	193	大山長根	北津軽郡	中泊町		大山長根	0.8430			
21	S52.06.11	440	下前2号	北津軽郡	中泊町		下前	1.8650	53		
22	S54.01.23	40	小泊4号	北津軽郡	中泊町		小泊	0.8380	17		
	S59.01.05	3	小泊4号	北津軽郡	中泊町		山崎、鮫貝、小泊	0.2630	2		
23	S55.03.29	301	折戸2号	北津軽郡	中泊町		折戸	0.3290	2	1	
24	S56.03.17	231	坊主沢	北津軽郡	中泊町		坊主沢、水潤	0.8200	16		
	S59.01.05	3	坊主沢	北津軽郡	中泊町		坊主沢	0.7040	8		
	S63.03.26	192	坊主沢	北津軽郡	中泊町		坊主沢、水潤	0.3570			
25	S56.03.17	231	小泊5号	北津軽郡	中泊町		小泊、稲荷	0.1500	5		
26	S56.12.24	1515	嗽沢	北津軽郡	中泊町		嗽沢	0.9990	8	2	
27	S59.01.05	3	大山長根2号	北津軽郡	中泊町		大山長根	0.7150	22		
28	S59.12.27	977	砂山	北津軽郡	中泊町		砂山	0.8210	9	1	
29	S62.02.21	74	小泊6号	北津軽郡	中泊町		小泊、鮫貝	0.3700	9		
	H26.05.21	416	小泊6号	北津軽郡	中泊町	小泊	小泊、鮫貝	0.1775	2		
30	H10.09.16	603	小泊9号	北津軽郡	中泊町		砂山	0.1190	5		
			中泊町計								
1	S59.01.05	3	富蒔	つがる市		富蒔	数分、屏風山、静	2.4144	11	3	
	H19.11.30	806	富蒔	つがる市		富蒔	数分、屏風山、静、里見	0.6275	4		
2	S59.01.05	3	権現	つがる市		富蒔	菅津、屏風山	1.4610	10		
	H31.04.19	294	権現	つがる市		富蒔	菅津、屏風山	0.0758	0	1	
3	S59.01.05	3	深沢	つがる市		富蒔	三室、屏風山	1.7900	10		
4	S59.01.05	3	花林	つがる市		車力	花林、若林、柞谷、宮元	1.4710	11		
5	S59.12.27	977	富蒔2号	つがる市		富蒔	去来見、屏風山	0.6390	5		
6	S61.01.23	43	向町	つがる市		牛湯	柏山、鷲野沢	0.7060	5		
7	H07.03.10	156	富蒔3号	つがる市		富蒔	屏風山	0.7460	5		
	H12.09.20	596	富蒔3号	つがる市		富蒔	屏風山	0.3470	0	1	
			つがる市計								
			7区域								
1	S45.12.08	840	岩谷	西津軽郡	鯉ヶ沢町	舞戸町	上富田、桜山	2.2500	51		
2	S47.02.22	146	本町1号	西津軽郡	鯉ヶ沢町	舞戸町	小浜	3.4320	47		
3	S47.02.22	146	本町2号	西津軽郡	鯉ヶ沢町	舞戸町、本町一丁目	小夜	2.0670	36	4	
4	S47.02.22	146	本町3号	西津軽郡	鯉ヶ沢町	舞戸町、本町一丁目、本町二丁目	小夜	3.6380	25	6	
5	S47.02.22	146	本町4号	西津軽郡	鯉ヶ沢町	舞戸町、本町二丁目	小夜	4.5710	70	3	
6	S47.02.22	146	本町5号	西津軽郡	鯉ヶ沢町	本町二丁目、七ッ石町 (以上字なし)、舞戸町	小夜	1.7940	41	3	
7	S48.03.31	218	南浮田町	西津軽郡	鯉ヶ沢町	浮田町	米山	11.7520	67	3	
	H10.09.16	609	南浮田町	西津軽郡	鯉ヶ沢町	南浮田町	早田	2.1120	8		
8	S48.03.31	218	釣町	西津軽郡	鯉ヶ沢町	釣町		1.7840	60	1	
	S56.03.17	231	釣町	西津軽郡	鯉ヶ沢町	本町、釣町		1.0200	6		
9	S48.03.31	218	新地町	西津軽郡	鯉ヶ沢町	新地町		2.5970	55	2	
10	S48.03.31	218	淀町	西津軽郡	鯉ヶ沢町	淀町		1.4920	52		
	S56.03.17	231	淀町	西津軽郡	鯉ヶ沢町	淀町、赤石町	大和田	0.9800	15		
11	S48.03.31	218	大和田	西津軽郡	鯉ヶ沢町	赤石町	大和田	1.7870	75		
	R02.03.11	169	大和田	西津軽郡	鯉ヶ沢町	赤石町	大和田	0.0517			
12	S50.03.15	218	砂山	西津軽郡	鯉ヶ沢町	赤石町	砂山、宇名原	1.8734	21	2	
	H13.03.16	179	砂山	西津軽郡	鯉ヶ沢町	赤石町	砂山、宇名原	0.2624	0		
13	S52.03.26	209	七ッ石	西津軽郡	鯉ヶ沢町	七ッ石町、舞戸町	東松島	1.1640	37		
14	S52.03.26	209	赤石	西津軽郡	鯉ヶ沢町	赤石町	砂山、宇名原	1.7720	34	1	
	H13.03.16	180	赤石	西津軽郡	鯉ヶ沢町	赤石町	砂山	-0.4190	-24		
15	S54.01.23	40	館前	西津軽郡	鯉ヶ沢町	館前	小津軽沢	1.1730	9		
16	S54.01.23	40	牛島	西津軽郡	鯉ヶ沢町	姥袋町	大磯	1.8670	14		
17	S55.03.29	301	館	西津軽郡	鯉ヶ沢町	舞戸町	鷺見	3.0380	14		
18	S55.03.29	301	舞戸	西津軽郡	鯉ヶ沢町	舞戸町	北秃、鳴戸	0.4310	9		
19	S55.03.29	301	富根町	西津軽郡	鯉ヶ沢町	富根町、舞戸町	小浜	0.7720	14		
20	S56.03.17	231	姥袋1号	西津軽郡	鯉ヶ沢町	姥袋町	地割、地割出戸、霜坂、熊ヶ沢	2.0800	13		
21	S56.03.17	231	姥袋2号	西津軽郡	鯉ヶ沢町	姥袋町	霜坂熊ヶ沢	1.6200	12		
	H17.04.08	332	姥袋2号	西津軽郡	鯉ヶ沢町	姥袋町	霜坂熊ヶ沢	0.9600	1	1	
22	S56.12.24	1055	田中町	西津軽郡	鯉ヶ沢町	田中町		2.3220	42	1	
23	S57.03.18	210	湯舟1号	西津軽郡	鯉ヶ沢町	湯舟町	若山空沢	0.7000	8		
24	S57.03.18	210	湯舟2号	西津軽郡	鯉ヶ沢町	湯舟町	七尾	0.5800	9		
25	S57.03.18	210	岩谷2号	西津軽郡	鯉ヶ沢町	舞戸町	東阿部野	1.0500	20	1	
26	S59.12.27	977	日照田	西津軽郡	鯉ヶ沢町	日照田	野脇山ノ上、野脇	0.5540	7	1	
27	H12.09.20	592	中村	西津軽郡	鯉ヶ沢町	中村町	下山ノ井	0.4865	6		
28	H13.03.16	176	後口田	西津軽郡	鯉ヶ沢町	館前町	館ノ下、堀合、後口田	1.3100	3	2	

番号	告示年月日	告示番号	急傾斜地崩壊危険区域名	所在地				面積 (ha)	人家戸数	公共的建物	摘要
				郡・市	町・村	大字	字				
29	H15.12.22	808	湯舟3号	西津軽郡	鯉ヶ沢町	湯舟町	安田、若山	0.6690	5		
30	H20.12.17	801	湯舟5号	西津軽郡	鯉ヶ沢町	湯舟町	若山、七尾	0.6645	5		
31	H30.09.05		北浮田町	西津軽郡	鯉ヶ沢町	北浮田町	今須、今須前田	1.4769	11		
			鯉ヶ沢町計								
1	S46.04.10	299	浜町1号	西津軽郡	深浦町	深浦	浜町、寅平	1.4830	44	1	
	S62.09.05	559	浜町1号	西津軽郡	深浦町	深浦	浜町、寅平				
2	S46.04.10	299	浜町2号	西津軽郡	深浦町	深浦	浜町、大館	2.5680	39	1	
	S62.09.05	559	浜町2号	西津軽郡	深浦町	深浦	浜町、大館				
3	S47.02.22	146	岡崎1号	西津軽郡	深浦町	深浦	岡崎	2.8400	41	1	
4	S47.02.22	146	岡崎2号	西津軽郡	深浦町	深浦	岡崎	1.2227	24	1	
	H29.01.13	20	岡崎2号	西津軽郡	深浦町	深浦	岡崎	1.1151	1	3	
5	S48.03.31	218	藤野	西津軽郡	深浦町	深浦	藤野	0.9630	27		
6	S51.03.18	184	元城	西津軽郡	深浦町	深浦	元城	1.3980	24		
7	S51.03.18	184	万年坂	西津軽郡	深浦町	深浦	浜町	1.0240	12		
	H25.12.09	851	万年坂	西津軽郡	深浦町	深浦	浜町、岡崎	0.1781	9		
8	S51.03.18	184	中沢	西津軽郡	深浦町	深浦	中沢	1.6100	27		
	S56.03.17	231	中沢	西津軽郡	深浦町	深浦	中沢、大館	0.8300	7		
9	S51.03.18	184	苗代沢	西津軽郡	深浦町	深浦	苗代沢	0.5700	25		
10	S51.03.18	184	千年坂	西津軽郡	深浦町	深浦	苗代沢	0.3830	5		
11	S51.03.18	184	田野沢1号	西津軽郡	深浦町	深浦	汐千浜	0.9210	10		
12	S51.03.18	184	田野沢2号	西津軽郡	深浦町	深浦	汐千浜	0.8700	11		
13	S52.03.26	209	榑原	西津軽郡	深浦町	北金ヶ沢	榑原	1.9180	26		
14	S55.03.29	301	広戸	西津軽郡	深浦町	広戸	母沢家岸、家野上	0.4860	6		
15	S55.03.29	301	田野3号	西津軽郡	深浦町	北金ヶ沢、田野沢	榑原、小田沢	1.2730	17		
16	S55.03.29	301	大童子	西津軽郡	深浦町	岩坂	長谷野	2.3380	23		
	H03.03.11	149	大童子	西津軽郡	深浦町	岩坂、関	長谷野、小島崎	1.9420	7		
17	S56.03.17	231	川原町	西津軽郡	深浦町	深浦	浜町	0.2600	9		
18	S56.03.17	231	岬の町	西津軽郡	深浦町	深浦	元深浦、浜町	1.2100	26		
19	S56.03.17	231	相野山	西津軽郡	深浦町	追良瀬	相野山、相野山大平	3.5200	25		
20	S56.03.17	231	岩坂	西津軽郡	深浦町	岩坂	長谷野沢	1.3500	6		
21	S56.03.17	231	新坂	西津軽郡	深浦町	深浦	岡町、猿神鼻岩下	1.0500	10	2	
	H21.09.14	608	新坂	西津軽郡	深浦町	深浦	苗代沢、岡町、浜町、猿神鼻岩下	0.0399	2	1	
22	S56.03.17	231	塩見崎	西津軽郡	深浦町	追良瀬	塩見崎、塩見山平	1.6000	16		
23	S59.12.27	977	榑原2号	西津軽郡	深浦町	北金ヶ沢	榑原	0.3200	6		
24	S59.12.27	977	風合瀬	西津軽郡	深浦町	風合瀬	上砂子川	0.7870	6	1	
	H15.12.22	810	風合瀬	西津軽郡	深浦町	風合瀬	上砂子川	0.3530	1		
25	S63.03.26	188	田野沢4号	西津軽郡	深浦町	田野沢	成瀬、清滝	1.4330	9	1	
26	H01.03.18	177	塩見形	西津軽郡	深浦町	北金ヶ沢	塩見形	0.8910	12		
27	H01.03.18	177	塩見崎2号	西津軽郡	深浦町	追良瀬	塩見崎、塩見山平	0.2020	7		
28	H01.03.18	177	轟木	西津軽郡	深浦町	轟木	亀ヶ崎、津山	0.6740	6		
29	H06.03.25	237	田野沢5号	西津軽郡	深浦町	田野沢	清滝	0.4460	6		
30	H13.03.16	176	中沢2号	西津軽郡	深浦町	深浦	中沢、寅平、浜町	1.4700	13	1	
31	H20.12.17	801	田野沢6号	西津軽郡	深浦町	田野沢	小田沢、清滝	0.2775	5		
32	S48.03.31	218	脇ノ沢	西津軽郡	深浦町	岩崎	脇ノ沢	5.3120	55		
33	S48.03.31	218	松原	西津軽郡	深浦町	岩崎	松原	2.0550	55		
34	S48.03.31	218	宮崎浜	西津軽郡	深浦町	大間越	宮崎浜	5.5100	66		
35	S51.03.18	184	浜野	西津軽郡	深浦町	岩崎	浜野	1.2210	21		
36	S51.03.18	184	沢辺	西津軽郡	深浦町	沢辺	沢辺	10.3780	33		
37	S52.03.26	209	玉坂	西津軽郡	深浦町	岩崎	玉坂	1.4920	20		
38	S54.01.23	40	中浜松	西津軽郡	深浦町	松神	中浜松	3.8850	23		
39	S56.03.17	231	玉坂2号	西津軽郡	深浦町	岩崎	玉坂	0.5969	2	1	
	H26.03.19	207	玉坂2号	西津軽郡	深浦町	岩崎	玉坂	0.4576	6		
40	S56.03.17	231	下浜松	西津軽郡	深浦町	松神	下浜松	0.3800	5	1	
41	S59.12.27	977	下小屋野	西津軽郡	深浦町	大間越	釜屋沢、下小屋野	0.5990	14		
42	S59.12.27	977	吉花	西津軽郡	深浦町	沢辺	吉花	0.2660	9		
43	S61.01.23	43	松浦	西津軽郡	深浦町	森山	松浦	2.4110	18		
44	H07.03.10	156	下小屋野	西津軽郡	深浦町	大間越	下小屋野	1.8710	10		
			深浦町計								
1	S54.01.23	40	赤沼	十和田市		赤沼	寺ノ上	2.7130	8		
2	H22.12.15	851	大沢田1号	十和田市		大沢田	大沢田	1.9004	8	1	
3	S63.03.26	186	中里	十和田市		法量	中里	1.2310	8	1	
			十和田市計								
1	S48.03.31	218	古間木山	三沢市		三沢	古間木山	1.7800	38		
	H03.03.11	147	古間木山	三沢市		三沢	古間木山	0.4090			
2	S49.02.23	105	猫又	三沢市			猫又、上久保	1.1890	25		
3	S55.03.29	301	本町	三沢市		本町		1.2130	20		
	S57.03.18	210	本町	三沢市		本町四丁目		0.2680	5		
4	S56.12.24	1055	本町3号	三沢市		古間木山		0.2040	1	2	
5	S59.01.05	3	本町2号	三沢市		本町四丁目(字なし)	(大字なし)古間木山	0.4490	8		
6	S59.01.05	3	本町4号	三沢市		本町四丁目		0.2170	6		
7	S59.01.05	3	本町5号	三沢市		本町四丁目		0.1940	8		
8	S59.12.27	977	古間木山2号	三沢市			古間木山	0.2380	8		
9	S61.01.23	43	古間木	三沢市		古間木一丁目		0.4090	8		
10	S63.03.26	186	本町6号	三沢市			古間木山、本町四丁目	1.2310	14		
	H14.11.25	605	本町6号	三沢市		本町四丁目	古間木山	0.8000	6		
11	H01.03.18	175	栄町一丁目	三沢市		栄町一丁目、栄町三丁目		0.6050	6		
12	H01.03.18	175	栄町三丁目	三沢市		栄町三丁目		0.5330	6		
	H12.09.20	595	栄町三丁目	三沢市			古間木山	0.5150	7		
13	H06.03.25	235	本町7号	三沢市		新町二丁目、本町四丁目		1.4100	25		
	H09.02.24	127	本町7号	三沢市		新町二丁目、本町四丁目		0.6280	3		
14	H07.03.10	155	新町	三沢市		新町二丁目		0.7160	10		
15	H10.09.16	604	栄町一丁目2号	三沢市		栄町一丁目		0.1570	6		
16	H13.02.26	115	春日台	三沢市		春日台二丁目		0.7020	9		

番号	告示年月日	告示番号	急傾斜地崩壊危険区域名	所在地				面積 (ha)	戸数	公共的建物	摘要
				郡・市	町・村	大字	字				
17	H15.03.26	197	古間木山3号	三沢市			古間木山	0.3670	5		
18	H15.03.26	197	新町二丁目	三沢市		新町二丁目		0.3000	14		
19	H19.07.20	562	古間木一丁目1号	三沢市		古間木一丁目		0.2105	5		
20	H27.09.16	633	本町二丁目	三沢市		本町二丁目		0.3488	5		
三沢市計			20区域								
1	S49.02.23	105	馬門	上北郡	野辺地町		家ノ上	1.4980	20		
	H30.06.27	487	馬門	上北郡	野辺地町		家ノ上	0.2692	4		
2	S49.02.23	105	坊ノ塚	上北郡	野辺地町		坊ノ塚	1.2120	20	1	
	H18.03.08	177	坊ノ塚	上北郡	野辺地町		坊ノ塚	0.4780	7		
3	S51.03.18	184	野辺地	上北郡	野辺地町		田名部道	0.8940	13		
	S62.02.21	74	野辺地	上北郡	野辺地町		田名部道	0.7490	11		
4	S56.02.05	87	浜町	上北郡	野辺地町		米内沢	0.6410	11		
5	S57.03.18	210	浜掛	上北郡	野辺地町		浜掛	0.2410	7		
6	S59.12.27	977	馬門2号	上北郡	野辺地町		陣場川原、家ノ上	0.2960	9		
7	H01.10.13	710	中渡	上北郡	野辺地町		中渡	0.3810	9		
8	H02.03.12	164	雑吉沢	上北郡	野辺地町		船橋、坊ノ塚	1.6220	14		
9	H06.03.25	235	切明	上北郡	野辺地町		切明、上小中野	0.9060	11		
10	H15.12.22	809	船橋	上北郡	野辺地町		寺の沢、船橋	0.8560	15		
11	H31.03.29		上小中野2号	上北郡	野辺地町		上小中野	0.4025	0	1	
12	R01.09.11	298	浜掛2号	上北郡	野辺地町		浜掛	0.1657	5		
野辺地町計			12区域								
1	S45.12.08	840	北口	上北郡	七戸町		上町野	1.7170	37		
	S57.12.28	966	北口	上北郡	七戸町		上町野	0.5944	9		
2	S48.03.31	218	東槻木	上北郡	七戸町		東槻木	0.8600	30		
4	S49.02.23	105	城内	上北郡	七戸町		七戸	1.5410	23		
3	S51.03.18	184	東槻木2号	上北郡	七戸町		東槻木	0.4570	16		
5	S52.03.26	209	倉越1号	上北郡	七戸町		倉越	0.6040	12		
6	S54.01.23	40	城の後	上北郡	七戸町		西上川原	2.6400	25		
7	S62.02.21	74	上町野	上北郡	七戸町		上町野、七戸	1.1090	19		
8	H03.03.11	143	天神林3号	上北郡	七戸町		七戸、天神林、向田	1.0620	12		
	H15.11.28	753	天神林3号	上北郡	七戸町		七戸、天神林、向田	1.5830	11		
9	H08.02.26	129	影津内	上北郡	七戸町		影津内、倉越	0.8660	11		
10	H14.03.25	125	野統	上北郡	七戸町		貝ノ口、野統	0.7330	10		
11	H18.01.30	66	家ノ前	上北郡	七戸町		榎林家ノ前、地藏堂	0.8080	6		
12	H25.03.27	252	桜田1号	上北郡	七戸町		鍛冶林、作田	1.9184	9		
七戸町計			12区域								
1	S57.03.18	210	南町	上北郡	東北町	上野	山添	0.6370	12		
	H15.03.26	200	南町	上北郡	東北町	上野	新堤向、山添	0.6190	3	3	
2	H21.08.31	566	久保1号	上北郡	東北町	上野	久保、上野	1.3684	7		
3	S63.03.26	186	塔ノ沢山	上北郡	東北町		塔ノ沢山	0.2990	4	3	
4	H03.03.11	143	栄町	上北郡	東北町		仏沢、塔ノ沢山	0.9380	10		
	H05.03.19	199	栄町	上北郡	東北町		塔ノ沢山	0.3780	3		
5	H04.03.27	215	塔ノ沢山2号	上北郡	東北町		塔ノ沢山、上笹橋	0.7250	8	2	
6	H07.03.10	155	田ノ沢	上北郡	東北町		田ノ沢	0.8450	9		
7	H27.09.09	655	塔ノ沢山3号	上北郡	東北町		内蛇沢道ノ上	0.2370	5		
東北町計			7区域								
1	S48.03.31	218	泊1号	上北郡	六ヶ所村	泊	六角	2.5200	66	1	
2	S48.03.31	218	泊2号	上北郡	六ヶ所村	泊	村ノ内	3.1200	52		
3	S49.02.23	105	焼山	上北郡	六ヶ所村	泊	焼山	0.8500	10		
	S62.02.21	74	焼山	上北郡	六ヶ所村	泊	焼山	2.5340	23	1	
4	S49.02.23	105	泊山1号	上北郡	六ヶ所村	泊	泊山、焼山	1.0040	12		
	H03.03.11	148	泊山1号	上北郡	六ヶ所村	泊	泊山、焼山				
5	S49.02.23	105	泊山2号	上北郡	六ヶ所村	泊	泊山	0.3550	6		
6	S51.03.18	184	泊3号	上北郡	六ヶ所村	泊	村ノ内	0.7590	20		
7	S55.03.29	301	泊7号	上北郡	六ヶ所村	泊	川原	0.5640	16		
8	S56.02.05	87	尾駁	上北郡	六ヶ所村	尾駁	野附	0.7770	8	3	
9	S56.12.24	1055	泊4号	上北郡	六ヶ所村	泊	川原	2.5620	45	3	
10	S57.03.18	210	泊山4号	上北郡	六ヶ所村	泊	焼山	0.3720	8		
11	S57.12.28	966	泊5号	上北郡	六ヶ所村	泊	村ノ内、焼山	0.7789	15		
12	S57.12.28	966	泊山3号	上北郡	六ヶ所村	泊	焼山	0.9695	8		
	S62.02.21	74	泊山3号	上北郡	六ヶ所村	泊	焼山	1.2300	14		
13	S57.12.28	966	泊山5号	上北郡	六ヶ所村	泊	村ノ内、焼山	0.5612	9		
14	S62.02.21	74	泊山6号	上北郡	六ヶ所村	泊	泊山	0.3050	7		
15	H03.03.11	143	倉内	上北郡	六ヶ所村	倉内	石神、谷地通	2.8040	15		
16	H18.03.08	175	泊山7号	上北郡	六ヶ所村	泊	焼山	0.4360	16		
17	H22.09.10	600	焼山3号	上北郡	六ヶ所村	泊	焼山	0.1333	2	1	
18	R02.01.17	18	家ノ前	上北郡	六ヶ所村	尾駁	家ノ前	0.1878	6		
六ヶ所村計			18区域								
1	S52.03.26	209	一川目2号	上北郡	おいらせ町		一川目	1.9970	10		
2	H16.02.25	114	松原一丁目	上北郡	おいらせ町	松原一丁目		0.6150	6		
3	H21.08.31	566	千刈田2号	上北郡	おいらせ町		千刈田 (「字」は付かない)	0.4378	7		
4	H13.03.16	175	中下田	上北郡	おいらせ町		中下田	0.4200	5		
5	H24.02.24	127	立蛇1号	上北郡	おいらせ町		立蛇 (「字」は付かない)	0.5077	5		
6	H28.10.17	646	瓢2号	上北郡	おいらせ町		瓢	1.0940	12		
おいらせ町計			6区域								
1	S46.04.10	299	柳町	むつ市		柳町二丁目		1.2200	59	1	
	S57.12.28	966	柳町	むつ市		柳町		1.0100	9	1	
	S61.01.23	43	柳町	むつ市		柳町三丁目		0.4550	4		
2	S49.02.23	105	小川町	むつ市		小川二丁目		0.3660	5	2	
3	S50.05.13	388	川守町1号	むつ市		川守町		0.2980	10		
4	S50.05.13	388	川守町2号	むつ市		川守町		0.3680	10		
	S54.01.23	40	川守町2号	むつ市		川守町		0.0880	3		
	H01.03.18	180	川守町2号	むつ市		川守町		0.0680	2		

番号	告示年月日	告示番号	急傾斜地崩壊危険区域名	所在地				面積(ha)	人家戸数	公共的建物	摘要
				郡・市	町・村	大字	字				
	H17.09.07	719	川守町2号	むつ市		川守町		0.2660	5		
5	S50.05.13	388	川守町3号	むつ市		川守町		0.1860	4		
	H26.03.19	208	川守町3号	むつ市		川守町		0.1425	16		
6	S50.05.13	388	川守町4号	むつ市		川守町		0.7730	33		
7	H04.03.27	216	小川町2号	むつ市		小川町、栗山町		0.8090	10		
8	H04.03.27	216	桜木町	むつ市		桜木町		0.4910	5		
9	H08.02.26	130	赤坂	むつ市		田名部	土手内、下道	0.8100	14		
10	S56.02.05	87	松川	むつ市		松川	川代	1.5500	31		
11	S62.02.21	74	松川2号	むつ市		松川	川代	1.3390	14	1	
12	H03.03.11	144	蛸崎	むつ市		蛸崎	蛸崎、寺ノ前、松山	1.9150	20		
13	H12.09.20	591	高野川	むつ市		川内	高野川	0.9070	14		
14	H18.12.15	909	家ノ上	むつ市			家ノ上	0.3670	4	1	
15	S47.08.29	637	二枚橋	むつ市		大畑	大畑通	3.7280	27		
16	S47.08.29	637	湯坂下	むつ市		大畑	八幡湯坂	1.0500	45		
17	S47.09.25	693	孫次郎間	むつ市		大畑	八幡湯坂	3.2810	26		
	H15.03.26	199	孫次郎間	むつ市		大畑	二枚橋、浦館	1.0470	14		
18	S54.01.23	40	二枚橋2号	むつ市		大畑	二枚橋	1.0780	17		
19	S56.12.24	1055	八幡湯坂	むつ市		大畑	八幡湯坂	2.3470	34		
20	H02.03.12	165	茶水	むつ市		大畑	孫次郎間	0.3540	8	1	
21	H05.03.19	190	赤川	むつ市		大畑	大赤川、赤川村	0.6990	5	1	
22	H27.03.20	176	釣屋浜1号	むつ市		大畑町	釣屋浜	0.6983	4	2	
23	S48.03.31	218	九艘泊	むつ市		脇野沢	九艘泊	7.5200	65	2	
24	S48.03.31	218	桂沢	むつ市		脇野沢	桂沢	2.7850	70	1	
25	S51.03.18	184	新井田	むつ市		脇野沢	新井田	0.6930	9		
26	S51.03.18	184	寄浪	むつ市		脇野沢	寄浪	0.7130	14	1	
	H02.03.12	168	寄浪	むつ市		脇野沢	寄浪	2.0840	5	1	
	H07.03.10	158	寄浪	むつ市		脇野沢	寄浪	0.8900	11		
27	S54.01.23	40	脇野沢	むつ市		脇野沢	渡向	0.9400	14	2	
	S62.02.21	74	脇野沢	むつ市		脇野沢	瀬野川目、渡向	0.3600		1	
28	S56.03.17	231	小沢	むつ市		小沢	小沢	0.5500	9		
29	S57.03.18	210	芋田	むつ市		脇野沢	九艘泊	0.6700	8		
30	S57.03.18	210	小沢2号	むつ市		小沢	小沢	0.2500	7	1	
31	S58.03.08	169	小沢3号	むつ市		小沢	鹿間平	0.6670	16	1	
32	H04.03.27	216	小沢4号	むつ市		小沢	鹿間平	0.2260	6		
33	H14.03.25	126	小沢5号	むつ市		小沢	稲平、小沢	0.5010	12		
34	H15.03.26	198	桂沢(2)	むつ市		脇野沢	桂沢	0.6017	10		
35	H24.05.14	402	小沢7号	むつ市		脇野沢	鹿間平	0.2272	8		
	むつ市計		35区域								
1	S51.03.18	184	材木	下北郡	大間町	奥戸	材木	1.7690	26		
2	H05.03.19	190	奥戸	下北郡	大間町	奥戸	奥戸村、大川目、焼畑	0.8520	10		
	H13.02.26	122	奥戸	下北郡	大間町	奥戸	奥戸村、小川代、焼畑	1.4310	9	2	
3	H08.02.26	130	向町	下北郡	大間町	奥戸	小奥戸、ニツ石	2.2490	15		
4	H13.02.26	116	奥戸2号	下北郡	大間町	奥戸	奥戸村、館ノ上	0.4970	8		
	H17.09.07	720	奥戸2号	下北郡	大間町	奥戸	奥戸村、館ノ上	0.5060	10		
	大間町計		4区域								
1	S45.12.08	840	白糠	下北郡	東通村	白糠	下馬坂、浜通	1.8540	31		
2	S49.02.23	105	入口	下北郡	東通村	野牛	釜ノ平	0.3720	17	1	
	S54.01.23	40	入口	下北郡	東通村	野牛	釜ノ平	0.2220	2		
3	S51.03.18	184	稲崎	下北郡	東通村	野牛	稲崎平	1.5780	16		
4	S58.03.08	169	白糠2号	下北郡	東通村	白糠	明神ノ上	0.3890	5		
	H13.02.26	123	白糠2号	下北郡	東通村	白糠	明神ノ上	1.1840	20		
5	S58.03.08	169	白糠3号	下北郡	東通村	白糠	明神ノ上	0.6720	10		
6	S61.01.23	43	白糠4号	下北郡	東通村	白糠	向流	0.2330	5		
	H02.03.12	169	白糠4号	下北郡	東通村	白糠	向流、烏ノ沢、明神川端	2.2480	21	1	
7	H02.03.12	165	野牛	下北郡	東通村	野牛	水上	1.1250	7	1	
8	H14.03.25	126	明神川端1号	下北郡	東通村	白糠	明神ノ上、明神川端	1.3700	18		
	H15.08.15	526	明神川端1号	下北郡	東通村	白糠	明神ノ上、明神川端	0.1390			
9	H18.12.15	909	赤平1号	下北郡	東通村	白糠	赤平	1.2560	12		
10	H22.03.31	205	上堀川1号	下北郡	東通村	尻劳	上堀川、尻劳	0.4925	5		
11	H28.11.28	736	浜通	下北郡	東通村	白糠	赤平	0.1937	7		
12	H31.03.29		赤平6号	下北郡	東通村	白糠	赤平	0.8087	8		
	東通村計		12区域								
1	S48.03.31	218	下風呂	下北郡	風間浦村	下風呂	下風呂	5.0300	55	10	
2	S50.05.13	388	滝ノ上	下北郡	風間浦村	下風呂	家ノ尻	0.5600	18		
3	S50.05.13	388	畑尻	下北郡	風間浦村	下風呂	滝ノ上	1.0800	8	2	
4	S57.12.28	966	甲平ノ下	下北郡	風間浦村	下風呂	甲平ノ下	1.4936	17		
	H29.03.10	179	甲平ノ下	下北郡	風間浦村	下風呂	甲平ノ下、甲平ノ上	0.7307	9	2	
5	S59.12.27	977	烏谷場ノ上	下北郡	風間浦村	下風呂	烏谷場ノ上	1.6780	23	1	
6	S62.02.21	74	古野	下北郡	風間浦村	易国間	古野、孫三郎間	0.6580	14		
7	H01.03.18	176	甲	下北郡	風間浦村	下風呂	甲平ノ上、甲平ノ下	0.4680	10		
8	H06.03.25	236	易国間	下北郡	風間浦村	易国間	大川目、小倉畑	1.2840	12		
	風間浦村計		8区域								
1	S49.02.23	105	佐井	下北郡	佐井村	佐井	八幡堂	0.3200	14	1	
2	S51.03.18	184	磯谷	下北郡	佐井村	佐井	磯谷	2.2030	39	1	
3	S57.03.18	210	大佐井	下北郡	佐井村	佐井	糠森	0.3680	10		
4	S61.01.23	43	矢越	下北郡	佐井村	佐井	矢越、湯ノ川越	0.2600	6		
5	S63.03.26	187	原田	下北郡	佐井村	佐井	原田、原田川目	0.9080	14		
6	H02.03.12	165	佐井2号	下北郡	佐井村	佐井	八幡堂、大佐井	0.3610	9		
7	H12.09.20	591	矢越2号	下北郡	佐井村	佐井	湯ノ川越、矢越	0.3640	5		
8	H16.02.25	115	川目2号	下北郡	佐井村	佐井	大佐井川目、湯ノ川越	0.2670	6		
9	H20.12.17	802	原田2号	下北郡	佐井村	佐井	原田、原田川目	0.3386	5		
10	H26.02.05	58	矢越3号	下北郡	佐井村	佐井	湯ノ川越	0.4258	4	1	
	佐井村計		10区域								

3-20-8 地すべり危険地区及び危険箇所

地すべり危険地区（国有林）

東北森林管理局

令和4年3月31日現在

No.	調査番号	地区名	位置				直接保全対象施設			危険度	管轄	
			郡・市	町	大字	字(林班)	人家等	公共施設等	道路			
1	202-0001	関ヶ平	弘前市			関ヶ平国有林	(357)			市道	B	津軽署
2	323-0001	寺の沢	西津軽郡	深浦町	岩坂	大童子山国有林	(2011~2012)	13		県道・林道	A	津軽署
3	323-0002	母沢	西津軽郡	深浦町	轟木	轟木山国有林	(3024・3026)	1	鉄道	国道	A	津軽署
4	343-0001	美山湖	中津軽郡	西目屋村	川原平	鬼川辺国有林	(182~183)		多目的ダム・農地		A	津軽署
5	343-0002	尾太	中津軽郡	西目屋村	砂子瀬	尾太国有林	(124)	10		県道	A	津軽署
6	343-0003	湯ノ沢	中津軽郡	西目屋村	砂子瀬	尾太国有林	(123)			県道	B	津軽署
7	387-0001	冬部沢	北津軽郡	中泊町	小泊	南小泊山国有林	(603)			町道	B	金木支署
8	208-0001	トリノ沢	むつ市	川内町		田野沢山国有林	(767)			林道	B	下北署
9	425-0001	赤川	下北郡	風間浦村	下風呂	佐久間国有林	(2081~2093)	65		国道	A	下北署
10	206-0001	黄瀬川	十和田市		奥瀬	黄瀬山国有林	(93~94)			林道	B	三八上北署
11	206-002	鳶	十和田市		奥瀬	鳶国有林	(115)		取水堤	県道	A	三八上北署
12	206-0003	鳶川	十和田市		奥瀬	鳶国有林	(114)			国道	B	三八上北署
13	450-0001	太古沢	三戸郡	新郷村	戸来	戸来岳国有林	(619~620)	3	養魚場	林道	B	三八上北署

地すべり危険地区

農林水産部

令和4年10月1日現在

危険地区番号		位 置				公 共 施 設 等			備 考
		市 町 村	大 字	字	地 区 名	人 家 戸 数	公 共 施 設		
							種 類	数 量	
321	G0001	鯨ヶ沢町	芦菴町	響滝	八景森	30	学校 県道 町道	1 600m 800m	指定地
321	G0002	鯨ヶ沢町	南金沢町	上高根山	南金沢	92	学校 県道 町道	1 1,000m 1,000m	指定地
321	G0003	鯨ヶ沢町	一ツ森	上禿	一ツ森町	52	学校 県道	1 1,100m	
323	G0001	深浦町	長慶平	芦菴	芦菴	42	学校 町道	1 6,400m	指定地
323	G0002	深浦町	追良瀬	相野山	大山	0	県道	1,000m	
323	G0003	深浦町	長慶平	津軽平	津軽平	6	県道	520m	
323	G0004	深浦町	上長慶平	大林寺	大林寺	5	県道	1,100m	指定地
323	G0005	深浦町	岩崎	岩崎山	岩崎山	1	県道	3,700m	
202	G0001	弘前市	一野渡	中平山	中泊沢	0	市道	500m	
202	G0002	弘前市	藍内	立石	立石	12	県道 市道 林道	1,300m 200m 1,200m	指定地
204	G0001	黒石市	浅瀬石	浅瀬石山	浅瀬石山	0	農道	800m	
204	G0002	黒石市	袋	平山	平山	0	ダム 林道	1 910m	指定地
210	G0001	平川市	唐竹石倉		唐竹石倉	15	県道 市道 農道	1800m 500m 500m	指定地
343	G0001	西目屋村	川原平	美山湖	美山湖	0	ダム 林道	1 500m	
362	G0001	大鰐町	虹貝	清川	三軒新田	0	県道	1,300m	
201	G0001	青森市浪岡	王余魚沢	寺山	王余魚沢	19	学校 市道	1 1,000m	指定地
307	G0001	外ヶ浜町		平館今津鳴川岳	鳴川岳	0	林道	350m	
307	G0002	外ヶ浜町		平館野田山下	山下	25	国道	1,000m	
307	G0003	外ヶ浜町		平館弥蔵釜	弥蔵釜	3	国道	150m	

危険地区番号		位 置				公 共 施 設 等			備 考
		市 町 村	大 字	字	地 区 名	人 家 戸 数	公 共 施 設		
							種 類	数 量	
301	G0001	平内町	内童子	童子	母沢	0	県道 林道	500m 450m	
208	G0001	むつ市	川内町大滝		大滝	1	農道	800m	
208	G0002	むつ市	川内町恐山		恐山	0	県道 林道	600m 1,100m	
425	G0001	風間浦村	下風呂	下風呂	下風呂	82	官公署 病院 国道	1 1 600m	指定地
426	G0001	佐井村	佐井	磯谷	磯谷	48	学校 国道	1 2,300m	指定地
426	G0002	佐井村	佐井	川目	川目	26	村道	200m	
426	G0003	佐井村	長後	長後	長後	28	国道	1,000m	指定地
206	G0001	十和田市	滝沢	上指久保	上指久保	0	ダム 林道	1 32,000m	
206	G0002	十和田市	法量	相ノ窪	相ノ窪	0	県道	900m	
206	G0003	十和田市	法量	相ノ窪	泥湖	0	県道	800m	
402	G0001	七戸町		山館	山館1号	0	ダム 国道 林道	1 200m 1,000m	指定地
402	G0002	七戸町		和田川	和田川	0	国道	1,000m	
402	G0003	七戸町		山館	山館2号	0	ダム 国道	1 400m	
441	G0001	三戸町	泉山	野瀬	野瀬	1	町道	300m	
443	G0001	田子町	遠瀬	和平	和平	0	町道 林道	1,300m 300m	指定地
450	G0001	新郷村	戸来	戸来岳	菅場	0	国道	2,190m	指定地
450	G0002	新郷村	戸来	雨池	雨池	0	国道	500m	指定地
計	36箇所								

地すべり危険箇所

(県土整備部)

番号	区域名	位置	面積 (ha)	河川名
1	釜野沢	東津軽郡外ヶ浜町三厩宇鉄	17.6	釜野沢
2	襲月	東津軽郡今別町襲月	41.0	襲月川
3	奥平部	東津軽郡今別町村元	57.0	砂森川
4	釜の沢	東津軽郡外ヶ浜町平館今津	17.0	尻高川
5	舟岡	東津軽郡外ヶ浜町平館石浜	45.0	小湯ノ沢川
6	石浜2号	東津軽郡外ヶ浜町平館石浜	37.8	-
7	磯山	東津軽郡外ヶ浜町平館石浜	12.0	ワカメ沢
8	磯山2号	東津軽郡外ヶ浜町平館石浜	34.0	口広川
9	石浜	東津軽郡外ヶ浜町蟹田石浜	19.0	-
10	塩越2号	東津軽郡外ヶ浜町蟹田石浜	10.9	-
11	塩越	東津軽郡外ヶ浜町蟹田石浜	22.3	滝の沢
12	浅虫	青森市浅虫	23.3	-
13	居繰の滝	青森市荒川	90.4	堤川
14	磯ノ山	東津軽郡外ヶ浜町蟹田石浜	14.0	-
15	大泊	東津軽郡今別町大泊	24.0	-
16	奥平部2号	東津軽郡今別町奥平部	12.0	五所塚川
17	五所塚川	東津軽郡今別町奥平部	30.6	五所塚川
18	村市	中津軽郡西目屋村村市	47.0	岩木川
19	村市2号	中津軽郡西目屋村村市	41.6	岩木川
20	村市3号	中津軽郡西目屋村村市	34.5	岩木川
21	平沢	中津軽郡西目屋村村市	41.4	平沢川
22	平沢2号	中津軽郡西目屋村村市	22.8	平沢川
23	坂市	弘前市坂市	20.0	相馬川
24	富田	弘前市藍内	15.0	相馬川
25	関ヶ平	弘前市藍内	58.0	相馬川
26	三ツ目内	南津軽郡大鰐町三ツ目内	202.7	三ツ目内川
27	居士	南津軽郡大鰐町居士	38.7	三ツ目内川
28	茶臼山公園	南津軽郡大鰐町大鰐	3.1	南無阿弥沢
29	稗田沢	南津軽郡大鰐町大鰐	23.0	稗田沢
30	島田	南津軽郡大鰐町島田	57.6	島田川
31	南中野	黒石市南中野	37.0	中野川
32	沖浦	黒石市沖浦	54.8	浅瀬石川
33	山下	平川市小国	35.4	小国川
34	葛川	平川市葛川	29.3	浅瀬石川
35	温湯	黒石市温湯	143.2	浅瀬石川
36	玉掛	三戸郡南部町玉掛	21.1	馬淵川
37	馬場	三戸郡南部町小向	48.0	猿辺川
38	丁塚	三戸郡三戸町貝守	27.8	猿辺川

番号	区 域 名	位 置	面 積 (ha)	河 川 名
39	杉沢	三戸郡三戸町貝守	29.0	吉野川
40	長清水	三戸郡南部町小向	25.0	猿辺川
41	下前	北津軽郡中泊町下前	114.5	-
42	大山長根	北津軽郡中泊町大山長根	8.5	大山長根沢
43	栃久保	十和田市奥瀬	43.5	相坂川
44	立石	十和田市奥瀬	69.3	相坂川
45	矢越	下北郡佐井村佐井	19.0	-
46	長後	下北郡佐井村長後	29.9	長後川
47	矢櫃川	むつ市川内町川内	42.3	矢櫃川
48	上小倉平	むつ市川内町川内	65.3	川内川
49	滝山	むつ市脇野沢	28.6	脇野沢川
50	源藤城	むつ市脇野沢	12.5	脇野沢川
51	富蒔	つがる市車力町富蒔	5.4	-
52	小森	西津軽郡鰹ヶ沢町小森町	7.9	赤石川
53	大然	西津軽郡鰹ヶ沢町一ツ森町	65.0	赤石川
54	大然2号	西津軽郡鰹ヶ沢町一ツ森町	60.0	赤石川
55	大然3号	西津軽郡鰹ヶ沢町一ツ森町	12.0	赤石川
56	関	西津軽郡深浦町関	25.0	-
57	石動	西津軽郡深浦町岩坂	100.0	大童子川
58	広戸1号	西津軽郡深浦町広戸	20.0	広戸川
59	広戸2号	西津軽郡深浦町広戸	19.0	広戸川
60	岩崎	西津軽郡深浦町岩崎	31.5	-
61	笹内川右岸	西津軽郡深浦町岩崎	79.2	笹内川
62	松神	西津軽郡深浦町松神	18.0	松神川
63	大間	西津軽郡深浦町横磯	140.0	-
64	葛川	十和田市葛国有林	15.7	-
合計 64箇所			2,595.97	

3-20-9 地すべり防止区域指定箇所

地すべり防止区域指定箇所
地すべり等防止法（昭和33年法律第30号）による指定箇所

県農林水産部林政課
令和4年10月1日現在

地すべり 地域名	位置	面積	土 地			家 屋		公 共 施 設			指定年月日	告示
			田畑 (ha)	山林 (ha)	その他 (ha)	住宅 (戸)	その他	道路	橋梁	その他		
山 館	上北郡七戸町 字山館	37.16		37.16				国道 200m 林道1,000m		防災ダム 1	昭和44年6月12日	告示856号
		計 37.16	0.00	37.16	0.00							
八景森	西津軽郡鯨ヶ沢町 大字芦菴町 字響滝	15.79		15.79		30		県道 600m 町道 800m		学校 1	昭和47年10月31日	告示2025号
		計 15.79	0.00	15.79	0.00							
菅 場	三戸郡新郷村 大字戸来 字戸来岳	31.00		29.30	1.70			国道 500m 国道1,690m			昭和48年6月19日 平成14年6月26日	告示1240号 告示1196号
		83.35		79.27	4.08							
		計 114.35	0.00	108.57	5.78							
南金沢	西津軽郡鯨ヶ沢町 大字南金沢町 字上高根山	77.32	5.59	65.48	6.25	92		県道1,000m 町道1,000m		学校 1	昭和49年8月31日 平成6年11月4日	告示828号 告示1502号
		47.15	0.66	35.15	11.34							
		計 124.47	6.25	100.63	17.59							
下風呂	下北郡風間浦村 大字下風呂 字下風呂	24.04		22.88	1.16	82		国道 600m		官公署 1 病院 1	昭和51年2月20日	告示147号
		計 24.04	0.00	22.88	1.16							
磯 谷	下北郡佐井村 大字佐井 字磯谷	58.35	3.87	52.55	1.93	48		国道2,300m		学校 1	昭和51年6月18日 昭和60年4月25日 昭和63年6月23日	告示589号 告示596号 告示880号
		41.40	4.10	35.80	1.50							
		0.99		0.99								
		計 100.74	7.97	88.35	4.42							
王余魚沢	青森市浪岡 大字王余魚沢 字寺山	224.39		222.19	2.20	19		市道1,000m		学校 1	昭和54年4月25日 平成2年10月2日	告示615号 告示1245号
		11.61		11.61								
		計 236.00	0.00	233.80	2.20							
雨 池	三戸郡新郷村 大字戸来 字雨池	110.19		110.19				国道 500m		防災ダム 1	昭和54年4月25日 昭和63年6月22日	告示616号 告示854号
		6.38		5.29	1.09							
		計 116.57	0.00	115.48	1.09							
大林寺	西津軽郡深浦町 大字上長慶平 字大林寺	77.31	1.76	70.25	5.30	5		町道1,100m			昭和63年6月22日	告示852号
		計 77.31	1.76	70.25	5.30							
平 山	黒石市 大字袋 字平山	36.34		35.98	0.36			林道 910m		多目的ダム1	平成10年3月16日	告示368号
		計 36.34	0.00	35.98	0.36							
芦 菴	西津軽郡深浦町 大字長慶平 字芦菴	66.04	2.06	41.35	22.63	11	1	町道1,800m 町道4,600m	11	公民館 1 学校 1	平成11年7月21日 平成27年9月7日	告示2671号 告示2079号
		69.85	1.38	41.23	27.24	2						
		計 135.89	3.44	82.58	49.87							
和 平	三戸郡田子町 大字遠瀬 字和平	15.62	0.95	14.52	0.15			町道1,300m 林道 300m			平成15年3月31日	告示第574号
		計 15.62	0.95	14.52	0.15							
長 後	下北郡佐井村 大字長後 字長後	37.72	1.77	27.26	8.69			国道 990m		簡易郵便局1	平成25年4月11日	告示第1021号
		計 37.72	1.77	27.26	8.69							
立 石	弘前市 大字藍内 字立石	11.34	0.27	10.01	1.06			林道 770m	1		平成26年4月24日	告示第614号
		計 11.34	0.27	10.01	1.06							

地すべり 地域名	位置	面積	土地			家屋		公共施設			指定年月日	告示
			田畑 (ha)	山林 (ha)	その他 (ha)	住宅 (戸)	その他	道路	橋梁	その他		
唐竹石倉	平川市	5.06	0.95	3.86	0.25			県道1,200m	5		平成27年9月7日	告示第2078号
	唐竹石倉	計 5.06	0.95	3.86	0.25							
計	15箇所	1,088.40	23.36	967.12	97.92							

県農林水産部林政課
令和4年10月1日現在

地すべり 地域名	位置	面積	土地			家屋		公共施設			指定年月日	告示
			田畑 (ha)	山林 (ha)	その他 (ha)	住宅 (戸)	その他	道路	橋梁	その他		
上野	黒石市 大字袋 字上野	38.41	15.05	17.85	5.51	35		市道 980m			平成3年5月10日	告示570号
		計 38.41	15.05	17.85	5.51							
中野	弘前市大字中野 字小三島ほか 弘前市大字中畑 字和泉ほか 中津軽郡西目屋村 大字杉ヶ沢 字平岡ほか	88.40	54.80	23.30	10.30			市道1,630m			平成4年8月27日	告示945号
		計 88.40	54.80	23.30	10.30							
長坂	黒石市 大字上十川 字長谷沢二番圃ほか	105.50	53.45	48.05	4.00						平成5年12月6日	告示1412号
		計 105.50	53.45	48.05	4.00							
法光寺	三戸郡南部町 大字法光寺 字法光寺ほか	54.00	34.64	14.50	4.86	18		県道 470m 町道1,520m			平成5年12月6日	告示1413号
		計 54.00	34.64	14.50	4.86							
八幡館	南津軽郡大鰐町 大字八幡館 字武士ヶ沢ほか	42.20	23.14	18.71	0.35						平成6年11月9日	告示1512号
		計 42.20	23.14	18.71	0.35							
葛派平	東津軽郡平内町 大字外童子 字葛派平ほか	7.76	5.47	1.54	0.75			県道 262m			平成7年8月3日	告示1136号
		計 7.76	5.47	1.54	0.75							
園村	弘前市大字沢田 字葦沢ほか 弘前市大字相馬 字萱蒔ほか	26.33 3.50		23.97 3.50	2.36						平成12年8月9日 平成19年1月30日	告示1095号 告示102号
		計 29.83		27.47	2.36							
大久保	弘前市 大字如来瀬 字大久保平	14.30	9.65	4.30	0.35			町道 240m			平成12年4月5日	告示563号
		計 14.30	9.65	4.30	0.35							
下菖蒲沢	西津軽郡鯨ヶ沢町 大字芦蒔町 字下菖蒲沢ほか	13.41	6.14	6.08	1.19			町道 361m			平成20年5月7日	告示683号
		計 13.41	6.14	6.08	1.19							
駒木	南津軽郡大鰐町 大字長峰 字駒木沢ほか 南津軽郡大鰐町 大字駒木字駒木平	110.80 4.30	53.65 1.06	46.54 1.83	10.61 1.41						平成22年5月7日 平成27年2月18日	告示709号 告示357号
		計 115.10	54.71	48.37	12.02							
計	10箇所	508.91	257.05	210.17	41.69							

地すべり等防止法（昭和33年法律第30号）による指定箇所

(県土整備部)

平成29年9月30日現在

地すべり 地域名	位 置	面積 (ha)	土地 (ha)			家屋 (戸)		公共施設			指定年月日
			田畑	山林	その他	住宅	その他	道路	橋梁	その他	
磯 山	東津軽郡外ヶ浜町平館磯山	11.7	3	5.6	3.1	36	33	国道 500m		神社 1	昭和37年12月1日 告示 2963号
石 浜	東津軽郡外ヶ浜町蟹田塩越	18.753	0.819	17.186	0.748			国道 860m			昭和41年3月31日 告示 945号
舟 岡	東津軽郡外ヶ浜町平館石浜尻高川	8.98	1.7	7.03	0.25	52	41	国道 440m		海岸保全施設 440m 神社 1	昭和55年 6月17日 告示 1169号
舟 岡	東津軽郡外ヶ浜町平館石浜尻高川	23.91	2.54	20.21	1.16	25	27	国道 510m	1橋	学校 1 神社 1	平成7年7月24日 告示 1397号
奥 平 部	東津軽郡今別町道添	9.1	0.6	4.8	3.7	27	8	国道 240m		学校 1	昭和48年2月23日 告示 349号
石 浜 2 号	東津軽郡外ヶ浜町平館磯山	11.55	2.99	6.5	2.06	17	16	国道 330m			昭和60年3月27日 告示 681号
石 浜 3 号	東津軽郡外ヶ浜町平館舟岡、平館磯山	8.31	1.31	3.29	0.19			国道 102m			平成25年6月25日 告示 647号
関ヶ平	弘前市藍内関ヶ平	28.0	2.2	19.7	6.1			県道 3,000m	4橋	砂防 2基 頭首工	昭和43年3月30日 告示 1040号
三ツ目	南津軽郡大鰐町三ツ目内	150.39	38.6	103.48	8.31	7		町道 600m		神社 1	平成12年6月9日 告示 1509号
稗田沢	南津軽郡大鰐町稗田沢	22.8	12.5	6.4	3.9	11	13	町道 1,050m		浄水場 1 給水管 190m 浄水場管理事務所 1	昭和52年6月7日 告示 879号
村 市	中津軽郡西目屋村村元	46.9	24.5	16.4	6	27	3	県道 950m		発電所 導水路 500m	昭和52年6月7日 告示 879号
温 湯	黒石市温湯	162.66	59.69	76.73	26.24	5		市道 1,450m		神社 1	平成14年6月21日 告示 509号
南 中 野	黒石市南中野	49.24	29.65	16.99	2.6					神社 1	平成14年6月21日 告示 509号
杉 沢	三戸郡三戸町籠沢	9.73	0.633	8.4	0.967			県道 600m			昭和60年3月27日 告示 681号
玉 掛	三戸郡南部町玉掛	22.88	11.19	9.19	2.5	15		町道 1,560m		墓地 1	平成13年4月17日 告示 501号
下 前	北津軽郡中泊町小泊下前	57.6	2.2	35.7	19.7	199		県道 1,600m		学校 1 神社仏閣 2 床止 1	昭和48年2月15日 告示 309号
下 前	北津軽郡中泊町小泊下前	31.234	9.782	18.218	3.234	25		県道 60m			昭和58年3月31日 告示 900号
下 前	北津軽郡中泊町小泊下前	11.321	6.387	2.869	2.065	7		県道 510m		神社 2	昭和63年12月8日 告示 2337号
富 菴	つがる市富菴町屏風山	9.45	3.51	0.5	5.44	51	96	村道 650m			昭和59年3月31日 告示 836号
大 長 山 根	北津軽郡中泊町小泊	14.07	4.25	5.85		60	1	県道 400m		小泊漁協 魚市場 加工処理施設 加工場 中泊町期間集落センター	平成18年7月25日 告示 865号
岩 崎	西津軽郡深浦町岩崎	37.1	8.96	17.29	10.85	13		林道 550m			平成14年6月21日 告示 509号
蔦 川	十和田市奥瀬、法量	15.67		15.67				国道 800m			平成19年6月26日 告示 844号
矢 越	下北郡佐井村矢越	19.0	4	8	7		19	国道 750m		漁港 1	昭和51年4月12日 告示 728号
計	20箇所	780.348	231.011	426.003	116.114	577	257				

3-20-10 砂防指定地

(県土整備部)

東青地域県民局地域整備部管内

令和2年3月31日現在

整理番号	告示年月日	告示番号	級	水系名	幹川名	溪流名	位置			
							郡市	町村	大字	字
1	S08.12.11	432	2	堤川 つつみがわ	荒川 あらかわ	荒川 あらかわ	青森市		荒川	南荒川山
2	S09.10.12	491	2	堤川 つつみがわ	荒川 あらかわ	荒川 あらかわ	青森市		荒川	南荒川山
3	S.10.06.25	401	2	堤川 つつみがわ	荒川 あらかわ	荒川 あらかわ	青森市		荒川	南荒川山
4	S11.11.19	604	2	増川川 ますかわがわ	増川川 ますかわがわ	崩山沢 くずれやまさわ	東津軽郡	外ヶ浜町		三厩増川山
5	S11.11.19	604	2	増川川 ますかわがわ	増川川 ますかわがわ	大湖沢 おおぶちさわ	東津軽郡	外ヶ浜町		三厩増川山
6	S.11.11.19	604	2	増川川 ますかわがわ	増川川 ますかわがわ	板割沢 いたわりさわ	東津軽郡	外ヶ浜町		三厩増川山
7	S11.11.19	604	2	増川川 ますかわがわ	増川川 ますかわがわ	小豆沢 あずきさわ	東津軽郡	外ヶ浜町		三厩増川山
8	S11.11.19	604	2	増川川 ますかわがわ	増川川 ますかわがわ	濁沢 にごりさわ	東津軽郡	外ヶ浜町		三厩増川山
9	S11.11.19	604	2	増川川 ますかわがわ	増川川 ますかわがわ	小濁沢 こにごりさわ	東津軽郡	外ヶ浜町		三厩増川山
10	S11.11.19	604	2	増川川 ますかわがわ	増川川 ますかわがわ	増川川 ますかわがわ	東津軽郡	外ヶ浜町		三厩増川山
11	S19.12.20	604	2	小湊川 こみなとがわ	小湊川 こみなとがわ	小湊川 こみなとがわ	東津軽郡	平内町	田茂木	田の沢外3字
12	S23. 5.20	91	2	清水川 しみずがわ	清水川 しみずがわ	清水川 しみずがわ	東津軽郡	平内町	松の木	柏木山 大栗山
13	S23. 5.20	91	2	清水川 しみずがわ	清水川 しみずがわ	清水川 しみずがわ	東津軽郡	平内町	外童子	杭木外2字
14	S25. 2.21	71	2	根井川 ねいがわ	五本安沢 ごほんやすさわ	五本安沢 ごほんやすさわ	青森市		久栗坂	東岳
15	S25. 2.21	71	2	根井川 ねいがわ	五本安沢 ごほんやすさわ	五本安沢 ごほんやすさわ	青森市		久栗坂	東岳
16	S25.10.007	1095	2	根井川 ねいがわ	根井川 ねいがわ	根井川 ねいがわ	青森市		久栗坂	東岳
17	S25.10.07	1095	2	根井川 ねいがわ	根井川 ねいがわ	根井川 ねいがわ	青森市		久栗坂	東岳
18	S26.10.02	890	2	清水川 しみずがわ	清水川 しみずがわ	清水川 しみずがわ	東津軽郡	平内町	外童子	滝の沢外2字
19	S26.10.02	890	2	今別川 いまべつがわ	関口川 せきぐちがわ	関口川 せきぐちがわ	東津軽郡	今別町	鍋田	東大川平
20	S26.10.02	890	2	今別川 いまべつがわ	関口川 せきぐちがわ	関口川 せきぐちがわ	東津軽郡	今別町	鍋田	東大川平
21	S26.10.02	890	2	清水川 しみずがわ	清水川 しみずがわ	清水川 しみずがわ	東津軽郡	平内町	外童子	滝の沢外2字
22	S27. 5.13	546	2	根井川 ねいがわ	根井川 ねいがわ	根井川 ねいがわ	青森市		久栗坂	山辺外2字
23	S27. 5.13	546	2	根井川 ねいがわ	根井川 ねいがわ	根井川 ねいがわ	青森市		久栗坂	山辺外2字
24	S26.11.13	963	2	小湊川 こみなとがわ	倉出沢 くらだしさわ	倉出沢 くらだしさわ	東津軽郡	平内町	田茂木	倉出沢
25	S26.11.13	963	2	野内川 のながわ	野内川 のながわ	野内川 のながわ	青森市		東岳	滝沢
26	S26.11.13	963	2	小湊川 こみなとがわ	倉出沢 くらだしさわ	倉出沢 くらだしさわ	東津軽郡	平内町	田茂木	倉出沢

面 積			概 況						
延長 (m)	幅 (m)	面積 (ha)	山 林			道 路 等		そ の 他	
			河川敷 (ha)	国有林 (ha)	公民有林 (ha)	種別	面積 (ha)	国有地 (ha)	公民有地 (ha)
1,180.0	120.0	7.080	1.770	5.310	0.000		0.000	0.000	0.000
左岸		7.080	1.770	5.310					
600.0	60.0	0.000							
右岸		0.000							
580.0	60.0	0.000							
0.0	0.0	19.880	6.020	13.860	0.000		0.000	0.000	0.000
		19.880	6.020	13.860					
2,425.0	140.0	33.950	7.275	26.675	0.000		0.000	0.000	0.000
2,425.0	140.0	33.950	7.275	26.675					
600.0	65.0	3.900	0.300	3.600	0.000		0.000	0.000	0.000
600.0	65.0	3.900	0.300	3.600					
1,050.0	65.0	6.825	0.525	6.300	0.000		0.000	0.000	0.000
1,050.0	65.0	6.825	0.525	6.300					
1,200.0	65.0	7.800	0.600	7.200	0.000		0.000	0.000	0.000
1,200.0	65.0	7.800	0.600	7.200					
1,600.0	65.0	10.400	0.800	9.600	0.000		0.000	0.000	0.000
1,600.0	65.0	10.400	0.800	9.600					
1,630.0	65.0	10.595	0.815	9.780	0.000		0.000	0.000	0.000
1,630.0	65.0	10.595	0.815	9.780					
800.0	65.0	5.200	0.400	4.800	0.000		0.000	0.000	0.000
800.0	65.0	5.200	0.400	4.800					
1,970.0	105.0	20.685	4.925	15.760	0.000		0.000	0.000	0.000
1,970.0	105.0	20.685	4.925	15.760					
1,020.0	40.0	4.080	2.300	0.000	0.600		0.380	0.000	0.800
1,020.0	40.0	4.080	2.300		0.600		0.380		0.800
220.0	90.0	1.980	0.880	0.000	0.700		0.100	0.000	0.300
220.0	90.0	1.980	0.880		0.700		0.100		0.300
680.0	90.0	5.520	1.100	0.000	1.600		0.100	0.000	2.720
680.0	90.0	5.520	1.100		1.600		0.100		2.720
1,200.0	10.0	1.200	1.200	0.000	0.000		0.000	0.000	0.000
1,200.0	10.0	1.200	1.200						
1,200.0	80.0	9.600	1.300	6.300	0.000		0.200	1.800	0.000
1,200.0	80.0	9.600	1.300	6.300			0.200	1.800	
5,700.0	20.0	11.400	11.400	0.000	0.000		0.000	0.000	0.000
5,700.0	20.0	11.400	11.400						
5,700.0	100.0	57.000	13.700	25.700	3.500		5.600	6.200	2.300
5,700.0	100.0	57.000	13.700	25.700	3.500		5.600	6.200	2.300
400.0	30.0	1.200	1.200	0.000	0.000		0.000	0.000	0.000
400.0	30.0	1.200	1.200						
3,800.0	15.0	5.700	5.700	0.000	0.000		0.000	0.000	0.000
3,800.0	15.0	5.700	5.700						
3,800.0	60.0	22.800	6.300	6.600	0.000		1.300	1.200	7.400
3,800.0	60.0	22.800	6.300	6.600			1.300	1.200	7.400
400.0	80.0	3.200	1.200	0.000	1.700		0.100	0.000	0.200
400.0	80.0	3.200	1.200		1.700		0.100		0.200
1,680.0	70.0	11.760	11.760	0.000	0.000		0.000	0.000	0.000
1,680.0	70.0	11.760	11.760						
1,680.0	100.0	16.800	12.500	0.000	0.000		1.100	0.000	3.200
1,680.0	100.0	16.800	12.500				1.100		3.200
40.0	10.0	0.040	0.040	0.000	0.000		0.000	0.000	0.000
40.0	10.0	0.040	0.040						
50.0	10.0	0.050	0.050	0.000	0.000		0.000	0.000	0.000
50.0	10.0	0.050	0.050						
600.0	160.0	9.600	0.400	0.000	7.000		1.500	0.000	0.700
600.0	160.0	9.600	0.400		7.000		1.500		0.700

整理番号	告示年月日	告示番号	級	水系名	幹川名	溪流名	位置			
							郡市	町村	大字	字
27	S26.11.13	963	2	野内川 のながわ	野内川 のながわ	野内川 のながわ	青森市		東岳	滝沢
30	S27. 9.11	1206	2	小湊川 こみなとがわ	小湊川 こみなとがわ	小湊川 こみなとがわ	東津軽郡	平内町	田茂木	家岸
31	S27. 9.11	1206	2	小湊川 こみなとがわ	小湊川 こみなとがわ	小湊川 こみなとがわ	東津軽郡	平内町	田茂木	家岸
32	S27. 9.11	1206	2	今別川 いまべつがわ	安兵衛沢 やすべえざわ	安兵衛沢 やすべえざわ	東津軽郡	今別町	大川原平	大川原平山
33	S27. 9.11	1206	2	今別川 いまべつがわ	安兵衛沢 やすべえざわ	安兵衛沢 やすべえざわ	東津軽郡	今別町	大川原平	大川原平山
34	S27. 9.11	1206	2	清水川 しみずがわ	清水川 しみずがわ	清水川 しみずがわ	東津軽郡	平内町	外童子	松倉
35	S27. 9.11	1206	2	清水川 しみずがわ	清水川 しみずがわ	清水川 しみずがわ	東津軽郡	平内町	外童子	松倉
36	S28.11.10	1410	2	堤川 つつみがわ	駒込川 こまごめがわ	駒込川 こまごめがわ	青森市		浜館	八甲田山
37	S28.11.10	1410	2	堤川 つつみがわ	駒込川 こまごめがわ	駒込川 こまごめがわ	青森市		浜館	八甲田山
38	S28.11.10	1410	2	六枚橋川 ろくまいばしがわ	後湯川 うしろがたがわ	後湯川 うしろがたがわ	青森市		後湯	大原
39	S28.11.10	1410	2	六枚橋川 ろくまいばしがわ	後湯川 うしろがたがわ	後湯川 うしろがたがわ	青森市		後湯	大原
40	S30. 5.10	629	2	小湊川 こみなとがわ	助八沢 すけはちざわ	助八沢 すけはちざわ	東津軽郡	平内町	内童子	助八沢
41	S30. 5.10	629	2	小湊川 こみなとがわ	助八沢 すけはちざわ	助八沢 すけはちざわ	東津軽郡	平内町	内童子	助八沢
42	S30. 5.10	629	2	堤川 つつみがわ	荒川 あらかわ	荒川 あらかわ	青森市		荒川	寒水沢
43	S30. 5.10	629	2	堤川 つつみがわ	荒川 あらかわ	荒川 あらかわ	青森市		荒川	寒水沢
44	S31. 4.16	722	2	根井川 ねいがわ	根井川 ねいがわ	長根沢 ながねざわ	青森市		久栗坂	久栗坂
45	S31. 4.16	722	2	湯の沢川 ゆのさわがわ	湯の沢川 ゆのさわがわ	湯の沢川 ゆのさわがわ	東津軽郡	外ヶ浜町	湯の沢	長屋形山
46	S31. 4.16	722	2	今別川 いまべつがわ	赤川 あかがわ	赤川 あかがわ	東津軽郡	今別町	二股	東大川平山
47	S31. 9.29	1534	2	野内川 のながわ	下折紙沢 しもおりがみさわ	下折紙沢 しもおりがみさわ	青森市		東岳	西滝沢山
48	S31.12.27	2152	2	小湊川 こみなとがわ	小湊川 こみなとがわ	小湊川 こみなとがわ	東津軽郡	平内町	内童子	引の越外2字
49	S32.11.13	1411	2	根井川 ねいがわ	根井川 ねいがわ	根井川 ねいがわ	青森市	野内	荒川山沢	久栗坂山
50	S32.11.13	1411	2	堤川 つつみがわ	荒川 あらかわ	荒川 あらかわ	青森市		酸ヶ湯	荒川山
51	S32.11.13	1411	2	広瀬川 ひろせがわ	広瀬川 ひろせがわ	広瀬川 ひろせがわ	東津軽郡	蓬田村	高根	広瀬山
52	S32.11.13	1411	2	湯の沢川 ゆのさわがわ	湯の沢川 ゆのさわがわ	湯の沢川 ゆのさわがわ	東津軽郡	外ヶ浜町	湯の沢	長屋形山
53	S32.11.13	1411	2	野内川 のながわ	小川目沢 おがわめさわ	小川目沢 おがわめさわ	青森市		小川目沢	北滝山
54	S34. 3.30	601	2	野内川 のながわ	野内川 のながわ	野内川 のながわ	青森市		東岳	東岳山
55	S34. 3.30	602	2	湯の沢川 ゆのさわがわ	湯の沢川 ゆのさわがわ	湯の沢川 ゆのさわがわ	東津軽郡	外ヶ浜町	根岸	湯の沢外2字
56	S34.10. 6	1947	2	広瀬川 ひろせがわ	広瀬川 ひろせがわ	広瀬川 ひろせがわ	東津軽郡	蓬田村	高根	広瀬山

面 積			概 況						
延長 (m)	幅 (m)	面積 (ha)	河川敷 (ha)	山 林		道 路 等		そ の 他	
				国有林 (ha)	公民有林 (ha)	種別	面積 (ha)	国有地 (ha)	公民有地 (ha)
4,200.0	200.0	84.000	18.600	50.900	0.000		10.200	4.300	0.000
4,200.0	200.0	84.000	18.600	50.900			10.200	4.300	
3,400.0	40.0	13.600	13.600	0.000	0.000		0.000	0.000	0.000
3,400.0	40.0	13.600	13.600						
3,400.0	100.0	34.000	14.800	0.000	1.300		1.100	0.000	16.800
3,400.0	100.0	34.000	14.800		1.300		1.100		16.800
2,900.0	20.0	5.800	5.800	0.000	0.000		0.000	0.000	0.000
2,900.0	20.0	5.800	5.800						
2,900.0	100.0	29.000	6.400	21.400	0.000		0.000	0.000	1.200
2,900.0	100.0	29.000	6.400	21.400					1.200
2,120.0	90.0	19.080	19.080	0.000	0.000		0.000	0.000	0.000
2,120.0	90.0	19.080	19.080						
2,120.0	100.0	21.200	19.300	0.000	1.000		0.200	0.000	0.700
2,120.0	100.0	21.200	19.300		1.000		0.200		0.700
7,800.0	40.0	31.200	31.200	0.000	0.000		0.000	0.000	0.000
7,800.0	40.0	31.200	31.200						
7,800.0	100.0	78.000	32.300	19.300	0.000		1.600	16.300	8.500
7,800.0	100.0	78.000	32.300	19.300			1.600	16.300	8.500
2,200.0	15.0	3.300	3.300	0.000	0.000		0.000	0.000	0.000
2,200.0	15.0	3.300	3.300						
2,200.0	100.0	22.000	3.500	0.000	4.600		0.800	0.000	13.100
2,200.0	100.0	22.000	3.500		4.600		0.800		13.100
600.0	10.0	0.600	0.600	0.000	0.000		0.000	0.000	0.000
600.0	10.0	0.600	0.600						
600.0	80.0	4.800	0.800	0.000	1.400		0.100	0.000	2.500
600.0	80.0	4.800	0.800		1.400		0.100		2.500
3,620.0	60.0	13.280	13.280	0.000	0.000		0.000	0.000	0.000
3,020.0	40.0	12.080	12.080						
600.0	20.0	1.200	1.200						
3,620.0	100.0	36.200	14.000	8.800	9.700		1.700	0.500	1.500
3,620.0	100.0	36.200	14.000	8.800	9.700		1.700	0.500	1.500
780.0	40.0	3.120	0.620	2.470	0.020		0.010	0.000	0.000
780.0	40.0	3.120	0.620	2.470	0.020		0.010		
500.0	50.0	2.500	1.000	1.200	0.300		0.000	0.000	0.000
500.0	50.0	2.500	1.000	1.200	0.300				
1,350.0	60.0	8.100	2.030	5.820	0.210		0.010	0.020	0.010
1,350.0	60.0	8.100	2.030	5.820	0.210		0.010	0.020	0.010
1,120.0	30.0	3.360	1.680	1.670	0.000		0.010	0.000	0.000
1,120.0	30.0	3.360	1.680	1.670			0.010		
520.0	74.0	3.848	0.728	0.000	1.560		0.040	1.520	0.000
520.0	74.0	3.848	0.728		1.560		0.040	1.520	
260.0	35.0	0.910	0.700	0.210	0.000		0.000	0.000	0.000
260.0	35.0	0.910	0.700	0.210					
450.0	34.0	1.530	0.450	1.080	0.000		0.000	0.000	0.000
450.0	34.0	1.530	0.450	1.080					
650.0	46.0	2.990	1.070	1.820	0.000		0.100	0.000	0.000
650.0	46.0	2.990	1.070	1.820			0.100		
550.0	20.0	1.100	1.100	0.000	0.000		0.000	0.000	0.000
550.0	20.0	1.100	1.100						
420.0	36.0	1.510	0.420	1.090	0.000		0.000	0.000	0.000
420.0	36.0	1.510	0.420	1.090					
1,020.0	200.0	20.400	0.000	17.800	0.000		0.000	2.600	0.000
1,020.0	200.0	20.400		17.800				2.600	
920.0	60.0	5.600	1.120	0.840	0.000		0.000	0.780	2.860
920.0	60.0	5.600	1.120	0.840				0.780	2.860
580.0	35.0	2.030	0.870	1.160	0.000		0.000	0.000	0.000
580.0	35.0	2.030	0.870	1.160					

整理番号	告示年月日	告示番号	級	水系名	幹川名	溪流名	位置			
							郡市	町村	大字	字
57	S34.10.6	1947	2	蟹田川 かにたがわ	蟹田川 かにたがわ	砂川 すながわ	東津軽郡	外ヶ浜町	大平	西小国山
58	S36.3.7	318	2	清水川 しみずがわ	清水川 しみずがわ	清水川 しみずがわ	東津軽郡	平内町	外童子	滝沢
59	S37.12.1	2959	2	増川川 ますかわがわ	増川川 ますかわがわ	増川川 ますかわがわ	東津軽郡	外ヶ浜町	増川川沢	増川山
60	S37.12.1	2959	2	浅虫川 あさむしがわ	浅虫川 あさむしがわ	浅虫川 あさむしがわ	青森市	野内		久栗坂
61	S38.10.14	2612	2	掘差川 ほりさしがわ	掘差川 ほりさしがわ	掘差川 ほりさしがわ	東津軽郡	平内町	狩場沢	掘差
62	S39.9.17	2690	2	清水川 しみずがわ	清水川 しみずがわ	清水川 しみずがわ	東津軽郡	平内町	外童子	滝沢
63	S41.6.10	1854	2	野内川 のながわ	野内川 のながわ	上松崎沢 かみまつぎさわ	青森市		滝沢	西滝沢山
64	S42.3.31	1158	2	小湊川 こみなとがわ	倉出沢 くらだしさわ	倉出沢 くらだしさわ	東津軽郡	平内町	内童子	角頭
65	S42.3.31	1159	2	野内川 のながわ	小川目沢 おがわめさわ	小川目沢 おがわめさわ	青森市		滝沢	北滝沢山
66	S42.3.31	1159	2	清水川 しみずがわ	西又沢 にしまたさわ	西又沢 にしまたさわ	東津軽郡	平内町	外童子	滝沢
67	S42.3.31	1159	2	清水川 しみずがわ	三角沢 さんかくさわ	三角沢 さんかくさわ	東津軽郡	平内町	外童子	滝沢
68	S42.3.31	1159	2	小湊川 こみなとがわ	小湊川 こみなとがわ	小湊川倉出沢 こみなとがわくらだしさわ	東津軽郡	平内町	内童子	角頭 田ノ沢
69	S42.11.30	3935	2	長川 ちょうかわ	長川 ちょうかわ	長川 ちょうかわ	東津軽郡	今別町	今別	今別山
70	S43.12.3	3485	2	元宇鉄川 もとうてつがわ	釜野沢 かまのさわ	釜野沢 かまのさわ	東津軽郡	外ヶ浜町	釜の沢	釜の沢
71	S43.12.3	3485	他	その他 そのた	三厩川 みんまやがわ	三厩川 みんまやがわ	東津軽郡	外ヶ浜町	三厩	豊岳遠矢場 家上
72	S43.12.3	3485	2	今別川 いまべつがわ	今別川 いまべつがわ	今別川 いまべつがわ	東津軽郡	今別町	大川平	母沢 東大川平山
73	S43.12.3	3485	2	湯の沢川 ゆのさわがわ	湯の沢川 ゆのさわがわ	湯の沢川 ゆのさわがわ	東津軽郡	外ヶ浜町	根岸	長屋形
74	S43.12.3	3485	他	その他 そのた	頃々川 ころころがわ	頃々川 ころころがわ	東津軽郡	外ヶ浜町	石崎	弥蔵釜 長屋形
75	S43.12.3	3485	他	その他 そのた	平家沢 へいけさわ	平家沢 へいけさわ	東津軽郡	外ヶ浜町	石浜	磯山
76	S43.12.03	3485	他	その他 そのた	口広沢 くちひろざわ	口広沢 くちひろざわ	東津軽郡	外ヶ浜町	石浜	磯山
77	S43.12.3	3485	2	蟹田川 かにたがわ	高石股沢 たかいしまたさわ	高石股沢 たかいしまたさわ	東津軽郡	外ヶ浜町	小国山	東小国 東小国山
78	S44.6.19	3113	2	蟹田川 かにたがわ	高石股沢 たかいしまたさわ	高石股沢 たかいしまたさわ	東津軽郡	外ヶ浜町	小国山	東小国山
79	S46.2.13	160	2	野内川 のながわ	赤沢 あかさわ	赤沢 あかさわ	青森市		東岳	東滝沢山国有林
80	S46.2.13	160	他	その他 そのた	小湯の沢 こゆのさわ	小湯の沢 こゆのさわ	東津軽郡	外ヶ浜町	石浜	舟岡 飛高川国有林
81	S47.8.4	1353	2	蟹田川 かにたがわ	南股沢 みなみまたさわ	南股沢 みなみまたさわ	東津軽郡	外ヶ浜町	南股	矢櫃山国有林

面 積			概 況						
延長 (m)	幅 (m)	面積 (ha)	河川敷 (ha)	山 林		道 路 等		そ の 他	
				国有林 (ha)	公民有林 (ha)	種別	面積 (ha)	国有地 (ha)	公民有地 (ha)
670.0	30.0	2.010	1.340	0.670	0.000		0.000	0.000	0.000
670.0	30.0	2.010	1.340	0.670					
350.0	50.0	1.750	0.700	0.000	1.050		0.000	0.000	0.000
350.0	50.0	1.750	0.700		1.050				
1,950.0	100.0	19.500	3.900	4.000	6.600		0.000	0.000	5.000
1,950.0	100.0	19.500	3.900	4.000	6.600				5.000
450.0	80.0	3.600	0.450	2.850	0.000		0.000	0.000	0.300
450.0	80.0	3.600	0.450	2.850					0.300
400.0	100.0	4.000	1.400	0.000	0.720		0.000	0.000	1.880
400.0	100.0	4.000	1.400		0.720				1.880
500.0	70.0	3.500	1.250	0.000	2.250		0.000	0.000	0.000
500.0	70.0	3.500	1.250		2.250				
1,900.0	40.0	7.600	1.900	5.700	0.000		0.000	0.000	0.000
1,900.0	40.0	7.600	1.900	5.700					
730.0	100.0	3.650	0.219	0.000	3.431		0.000	0.000	0.000
		3.650	0.219		3.431				
380.0	50.0	0.000							
350.0	50.0	0.000							
1,500.0	50.0	7.500	1.500	1.100	0.000		0.450	3.515	0.935
1,500.0	50.0	7.500	1.500	1.100			0.450	3.515	0.935
680.0	70.0	4.760	1.360	0.000	3.128		0.272	0.000	0.000
680.0	70.0	4.760	1.360		3.128		0.272		
2,150.0	300.0	32.250	3.400	0.000	27.990		0.860	0.000	0.000
		32.250	3.400		27.990		0.860		
1,250.0	150.0	0.000							
900.0	150.0	0.000							
1,200.0	80.0	9.600	2.400	0.000	2.800		0.480	0.000	3.920
1,200.0	80.0	9.600	2.400		2.800		0.480		3.920
1,800.0	60.0	10.800	0.700	10.100	0.000		0.000	0.000	0.000
1,800.0	60.0	10.800	0.700	10.100					
600.0	40.0	2.400	0.300	1.370	0.590		0.100	0.010	0.030
600.0	40.0	2.400	0.300	1.370	0.590		0.100	0.010	0.030
450.0	30.0	1.350	0.210	0.200	0.610		0.020	0.050	0.260
450.0	30.0	1.350	0.210	0.200	0.610		0.020	0.050	0.260
800.0	60.0	4.800	0.800	0.980	1.820		0.600	0.600	0.000
800.0	60.0	4.800	0.800	0.980	1.820		0.600	0.600	
750.0	100.0	3.750	0.450	2.300	0.800		0.150	0.050	0.000
		3.750	0.450	2.300	0.800		0.150	0.050	
300.0	50.0	0.000							
450.0	50.0	0.000							
450.0	40.0	1.800	0.270	0.730	0.700		0.000	0.000	0.100
450.0	40.0	1.800	0.270	0.730	0.700				0.100
700.0	40.0	2.800	0.420	1.100	1.060		0.020	0.000	0.200
700.0	40.0	2.800	0.420	1.100	1.060		0.020		0.200
750.0	40.0	3.000	0.000	0.770	1.420		0.010	0.000	0.800
750.0	40.0	3.000		0.770	1.420		0.010		0.800
1,500.0	150.0	22.500	3.600	14.600	3.500		0.200	0.000	0.600
1,500.0	150.0	22.500	3.600	14.600	3.500		0.200		0.600
500.0	80.0	4.000	0.000	3.440	0.000		0.060	0.500	0.000
500.0	80.0	4.000		3.440			0.060	0.500	
1,500.0	200.0	30.000	0.900	28.560	0.000		0.540	0.000	0.000
1,500.0	200.0	30.000	0.900	28.560			0.540		
700.0	60.0	4.200	0.350	0.900	1.550		0.030	0.000	1.370
700.0	60.0	4.200	0.350	0.900	1.550		0.030		1.370
600.0	100.0	6.000	0.000	5.820	0.000		0.000	0.180	0.000
600.0	100.0	6.000		5.820				0.180	

整理番号	告示年月日	告示番号	級	水系名	幹川名	溪流名	位置			
							郡市	町村	大字	字
82	S47. 8. 4	1353	2	算用師川 さんようしがわ	算用師川神酒沢 さんようしがわかみさげさわ	算用師川神酒沢 さんようしがわかみさげさわ	東津軽郡	外ヶ浜町	算用師	三厩山国有林
83	S48. 2. 1	221	他	その他 そのた	大沢 おおさわ	大沢 おおさわ	東津軽郡	外ヶ浜町	石浜	磯ノ山
84	S48. 2. 1	221	2	堤川 つつみがわ	堤川 つつみがわ	堤川 つつみがわ	青森市		荒川	南荒川山国有林
85	S48. 2. 1	221	他	その他 そのた	鶯の沢 わしのさわ	鶯の沢 わしのさわ	東津軽郡	平内町	東滝	雷電林 雷電林国有林
86	S48. 2. 1	221	2	小湊川 こみなとがわ	盛田川 もりたがわ	二股沢長沢 ふたまたさわながさわ	東津軽郡	平内町	増田	二股山国有林
87	S49. 1.18	49	2	堤川 つつみがわ	横内川 よこうちがわ	横内川 よこうちがわ	青森市		横内	前岳国有林
88	S49. 1.18	49	2	長川 ちょうかわ	長川 ちょうかわ	長川 ちょうかわ	東津軽郡	今別町	今別	今別山国有林
89	S49. 1.18	49	2	蟹田川 かにたがわ	関根股沢 せきねまたざわ	関根股沢 せきねまたざわ	東津軽郡	外ヶ浜町	小国	東小国山国有林
90	S49. 1.18	49	他	その他 そのた	口広川 くちひろがわ	口広川 くちひろがわ	東津軽郡	外ヶ浜町	石浜	磯山
91	S49. 1.18	49	他	その他 そのた	玉川 たまかわ	玉川 たまかわ	東津軽郡	外ヶ浜町	野田	鴨川 尻高川
92	S48. 7.11	1541	2	長川 ちょうかわ	長川 ちょうかわ	長川 ちょうかわ	東津軽郡	今別町	今別	今別山国有林
93	S48. 7.11	1541	2	小湊川 こみなとがわ	盛田川 もりたがわ	二股沢 ふたまたさわ	東津軽郡	平内町	増田	二股山国有林
94	S49.12. 5	1443	2	内真部川 うちまっべがわ	内真部川 うちまっべがわ	内真部川 うちまっべがわ	青森市		内真部	内真部山国有林
95	S49.12. 5	1443	他	その他 そのた	黒崎川 くろさきがわ	黒崎川 くろさきがわ	東津軽郡	今別町	浜名	今別山国有林
96	S49.12. 5	1443	他	その他 そのた	口広川 くちひろがわ	口広川 くちひろがわ	東津軽郡	外ヶ浜町	石浜	磯山国有林
97	S51. 2. 9	111	他	その他 そのた	才神沢 さいかみざわ	才神沢 さいかみざわ	東津軽郡	外ヶ浜町	今津	尻高川国有林
98	S51. 2. 9	111	2	赤川 あかがわ	沢山川 さわやまかわ	沢山川 さわやまかわ	青森市		沢山	平野
99	S51. 2. 9	111	他	その他 そのた	口広川 くちひろがわ	口広川 くちひろがわ	東津軽郡	外ヶ浜町	石浜	磯山国有林
100	S51. 2. 9	111	他	その他 そのた	貴船川 きふねがわ	矢田川 やだがわ	青森市		矢田	北滝沢山国有林
101	S52. 1.24	55	2	野内川 のながわ	野内川 のながわ	野内川 のながわ	青森市		滝沢	西滝沢山国有林 滝沢
102	S52. 1.24	55	2	小湊川 こみなとがわ	盛田川 もりたがわ	長沢 ながさわ	東津軽郡	平内町	増田	二股山国有林
103	S52. 1.24	55	他	その他 そのた	三厩川 みんまやがわ	三厩川 みんまやがわ	東津軽郡	外ヶ浜町	三厩	遠矢場 三厩山国有林
104	S52. 1.24	55	他	その他 そのた	貴船川 きふねがわ	矢田川 やだがわ	青森市		矢田	北滝沢山国有林
105	S52. 1.24	55	2	今別川 いまべつがわ	佐六助沢 さろくすけさわ	佐六助沢 さろくすけさわ	東津軽郡	今別町	大井平	佐六助 東大川平山国有林
106	S52. 1.24	55	他	その他 そのた	才神沢 さいかみざわ	才神沢 さいかみざわ	東津軽郡	外ヶ浜町	今津	野田
107	S52.12. 3	1566	他	その他 そのた	砂ヶ森川 すながもりがわ	砂ヶ森川 すながもりがわ	東津軽郡	今別町	砂ヶ森	下山崎

面 積			概 況						
延長 (m)	幅 (m)	面積 (ha)	河川敷 (ha)	山 林		道 路 等		そ の 他	
				国有林 (ha)	公民有林 (ha)	種別	面積 (ha)	国有地 (ha)	公民有地 (ha)
1,200.0	100.0	12,000	11,400	0.000	0.000		0.000	0.600	0.000
1,200.0	100.0	12,000	11,400					0.600	
600.0	60.0	3,600	0.100	0.000	3,200		0.100	0.000	0.200
600.0	60.0	3,600	0.100		3,200		0.100		0.200
650.0	50.0	3,250	0.600	2,650	0.000		0.000	0.000	0.000
650.0	50.0	3,250	0.600	2,650					
700.0	60.0	4,200	0.400	3,300	0.400		0.100	0.000	0.000
700.0	60.0	4,200	0.400	3,300	0.400		0.100		
1,400.0	190.0	13,300	0.500	8,900	2,800		0.100	1,000	0.000
		13,300	0.500	8,900	2,800		0.100	1,000	
700.0	120.0	0.000							
700.0	70.0	0.000							
1,300.0	0.0	9,920	0.000	9,920	0.000		0.000	0.000	0.000
1,300.0		9,920		9,920					
45.0	0.0	0.393	0.000	0.393	0.000		0.000	0.000	0.000
45.0		0.393		0.393					
800.0	0.0	5,480	0.000	5,430	0.050		0.000	0.000	0.000
800.0		5,480		5,430	0.050				
300.0	0.0	0.570	0.000	0.000	0.570		0.000	0.000	0.000
300.0		0.570			0.570				
700.0	10.0	6,100	0.040	0.000	6,060		0.000	0.000	0.000
700.0	10.0	6,100	0.040		6,060				
200.0	35.0	1,400	0.000	1,340	0.000		0.060	0.000	0.000
200.0	35.0	1,400		1,340			0.060		
320.0	240.0	3,840	0.160	3,680	0.000		0.000	0.000	0.000
		3,840	0.160	3,680					
120.0	120.0	0.000							
200.0	120.0	0.000							
800.0	0.0	5,240	0.000	5,240	0.000		0.000	0.000	0.000
800.0	80 ~ 40	5,240		5,240					
900.0	0.0	5,470	0.000	5,470	0.000		0.000	0.000	0.000
900.0	80 ~ 40	5,470		5,470					
1,000.0	0.0	5,710	0.000	5,710	0.000		0.000	0.000	0.000
1,000.0	80 ~ 50	5,710		5,710					
550.0	0.0	4,100	0.000	2,280	1,820		0.000	0.000	0.000
550.0		4,100		2,280	1,820				
170.0	0.0	0.896	0.000	0.000	0.000		0.000	0.000	0.896
170.0		0.896							0.896
1,000.0	0.0	3,460	0.000	3,460	0.000		0.000	0.000	0.000
1,000.0	80 ~ 50	3,460		3,460					
700.0	0.0	4,230	0.000	4,230	0.000		0.000	0.000	0.000
700.0		4,230		4,230					
870.0	0.0	3,800	0.000	3,360	0.440		0.000	0.000	0.000
870.0		3,800		3,360	0.440				
450.0	0.0	1,100	0.000	1,100	0.000		0.000	0.000	0.000
450.0		1,100		1,100					
550.0	0.0	2,560	0.040	2,290	0.000		0.000	0.230	0.000
550.0		2,560	0.040	2,290				0.230	
400.0	0.0	1,370	0.000	1,370	0.000		0.000	0.000	0.000
400.0		1,370		1,370					
300.0	0.0	2,060	0.000	0.640	1,420		0.000	0.000	0.000
300.0		2,060		0.640	1,420				
260.0	0.0	1,730	0.130	0.000	1,600		0.000	0.000	0.000
260.0		1,730	0.130		1,600				
640.0	0.0	2,486	0.005	0.000	2,030		0.001	0.000	0.450
640.0		2,486	0.005		2,030		0.001		0.450

整理番号	告示年月日	告示番号	級	水系名	幹川名	溪流名	位置			
							郡市	町村	大字	字
108	S52.12.03	1566	2	堤川 つつみがわ	入内川 にゅうないがわ	ねずみ沢	青森市		入内	駒田
109	S52.12.03	1566	他	その他 そのた	金堀沢 かなほりざわ	金堀沢 かなほりざわ	東津軽郡	今別町	奥平部	奥村元 袴腰国有林
110	S53. 7.17	1188	他	その他 そのた	金堀沢 かなほりざわ	源太郎沢 げんたろうさわ	東津軽郡	今別町	奥平部	奥村元 袴腰国有林
111	S54. 1.30	101	2	今別川 いまべつがわ	安兵衛沢 やすべいさわ	安兵衛沢 やすべいさわ	東津軽郡	今別町	二股	東大川平山国有林
112	S54. 1.30	101	2	蟹田川 かにたがわ	銅屋沢 どうやさわ	銅屋沢 どうやさわ	東津軽郡	外ヶ浜町	上小国	東小国山国有林
113	S54. 1.30	101	他	その他 そのた	中宇田沢 なかうだざわ	中宇田沢 なかうだざわ	東津軽郡	今別町	今別 浜名	西田 中宇田 今別山国有林
114	S55. 4.23	911	他	その他 そのた	舟岡沢 ふなおかさわ	舟岡沢 ふなおかさわ	東津軽郡	外ヶ浜町	石浜	舟岡 尻高川
115	S55. 4.23	911	他	その他 そのた	五所塚川 ごしょつかがわ	五所塚川 ごしょつかがわ	東津軽郡	今別町	奥平部	砥石 丸山 奥村元
116	S55. 4.23	911	2	今別川 いまべつがわ	関口川 せきぐちがわ	関口川 せきぐちがわ	東津軽郡	今別町	鍋田	東大川平山国有林
117	S55. 4.23	911	2	元宇鉄川 もとうてつがわ	元宇鉄川 もとうてつがわ	元宇鉄川 もとうてつがわ	東津軽郡	外ヶ浜町	宇鉄	宇鉄沢 宇鉄山国有林
118	S55. 4.24	920	他	その他 そのた	椴沢 ひょうろうさわ	鶯巣沢 わしすさわ	東津軽郡	外ヶ浜町	宇鉄	宇鉄山国有林
119	S56. 4.22	928	他	その他 そのた	椴沢 ひょうろうさわ	市兵衛沢 いちべえさわ	東津軽郡	外ヶ浜町	宇鉄	宇鉄山国有林
120	S56. 4.22	928	他	その他 そのた	滝ノ沢 たきのさわ	滝ノ沢 たきのさわ	東津軽郡	外ヶ浜町	石浜	塩越国有林
121	S56. 4.22	928	2	堤川 つつみがわ	合子沢川 ごうしざわがわ	合子沢川 ごうしざわがわ	青森市		合子沢	山崎 松森
122	S56. 4.22	928	他	その他 そのた	金堀沢 かなほりざわ	金堀沢 かなほりざわ	東津軽郡	今別町	奥平部	袴腰国有林
123	S57. 8. 4	1460	2	今別川 いまべつがわ	小沢 こざわ	小沢 こざわ	東津軽郡	今別町	大川平	東大川平山国有林
124	S57. 8. 4	1460	2	蟹田川 かにたがわ	砂川沢 すなかわさわ	砂川沢 すなかわさわ	東津軽郡	外ヶ浜町	小国	西小国山国有林
125	S57. 8. 4	1460	他	その他 そのた	椴沢 ひょうろうさわ	小沢 おざわ	東津軽郡	外ヶ浜町	宇鉄	椴 宇鉄山国有林
126	S57. 8. 4	1460	他	その他 そのた	砂ヶ森川 すながもりがわ	沼ノ沢 ぬまのさわ	東津軽郡	今別町	砂ヶ森	砂村元
127	S59. 1.30	97	他	その他 そのた	平家沢 へいけさわ	平家沢 へいけさわ	東津軽郡	外ヶ浜町	石浜	尻高川国有林
128	S59. 1.30	97	他	その他 そのた	椴沢 ひょうろうさわ	椴沢 ひょうろうさわ	東津軽郡	外ヶ浜町	宇鉄	椴 宇鉄山国有林
129	S59. 9.17	1329	他	その他 そのた	釜野沢 かまのさわ	釜野沢 かまのさわ	東津軽郡	外ヶ浜町	宇鉄	流平 上平 宇鉄山国有林
130	S59. 9.17	1329	2	蟹田川 かにたがわ	関根股沢 せきねまたさわ	関根股沢 せきねまたさわ	東津軽郡	外ヶ浜町	小国	東小国山国有林
131	S59. 9.17	1329	他	その他 そのた	褰月川 ほろづきがわ	褰月川 ほろづきがわ	東津軽郡	今別町	褰月	褰村元 袴腰国有林 中崎
132	S60. 6.15	933	2	小湊川 こみなとがわ	助八沢 すけはちさわ	助八沢 すけはちさわ	東津軽郡	平内町	田茂木内童子	角頭 助八
133	S60. 6.15	933	他	その他 そのた	神社の沢 じんじあのさわ	神社の沢 じんじあのさわ	東津軽郡	今別町	砂ヶ森	村元

面積			概況						
延長 (m)	幅 (m)	面積 (ha)	河川敷 (ha)	山 林		道 路 等		そ の 他	
				国有林 (ha)	公民有林 (ha)	種別	面積 (ha)	国有地 (ha)	公民有地 (ha)
185.0	0.0	1.050	0.020	0.000	0.790		0.000	0.000	0.240
185.0		1.050	0.020		0.790				0.240
700.0	0.0	2.060	0.160	1.150	0.550		0.000	0.000	0.200
700.0		2.060	0.160	1.150	0.550				0.200
350.0	0.0	1.030	0.020	0.990	0.020		0.000	0.000	0.000
350.0		1.030	0.020	0.990	0.020				
20.0	0.0	0.015	0.000	0.015	0.000		0.000	0.000	0.000
20.0		0.015		0.015					
295.0	0.0	1.330	0.010	1.300	0.020		0.000	0.000	0.000
295.0		1.330	0.010	1.300	0.020				
610.0	0.0	3.100	0.300	0.030	2.700		0.070	0.000	0.000
610.0		3.100	0.300	0.030	2.700		0.070		
		0.000							
130.0	0.0	0.260	0.010	0.000	0.220		0.000	0.000	0.030
130.0		0.260	0.010		0.220				0.030
350.0	0.0	1.600	0.200	0.000	1.400		0.000	0.000	0.000
350.0		1.600	0.200		1.400				
		0.000							
110.0	0.0	0.170	0.000	0.170	0.000		0.000	0.000	0.000
110.0		0.170		0.170					
350.0	0.0	2.300	0.240	1.030	0.550		0.000	0.000	0.480
350.0		2.300	0.240	1.030	0.550				0.480
240.0	0.0	1.250	0.000	1.250	0.000		0.000	0.000	0.000
240.0		1.250		1.250					
210.0	0.0	0.580	0.000	0.580	0.000		0.000	0.000	0.000
210.0		0.580		0.580					
363.0	0.0	1.250	0.000	1.210	0.037		0.003	0.000	0.000
363.0		1.250		1.210	0.037		0.003		
1,100.0	0.0	6.400	0.880	0.000	5.520		0.000	0.000	0.000
1,100.0		6.400	0.880		5.520				
60.0	0.0	0.024	0.000	0.024	0.000		0.000	0.000	0.000
60.0		0.024		0.024					
457.0	0.0	2.430	0.000	2.430	0.000		0.000	0.000	0.000
457.0		2.430		2.430					
775.0	0.0	3.760	0.000	3.760	0.000		0.000	0.000	0.000
775.0		3.760		3.760					
180.0	0.0	0.520	0.000	0.500	0.000		0.000	0.000	0.020
180.0		0.520		0.500					0.020
280.0	0.0	0.820	0.010	0.000	0.810		0.000	0.000	0.000
280.0		0.820	0.010		0.810				
400.0	0.0	0.460	0.000	0.460	0.000		0.000	0.000	0.000
400.0		0.460		0.460					
250.0	0.0	0.960	0.000	0.835	0.125		0.000	0.000	0.000
250.0		0.960		0.835	0.125				
193.0	0.0	0.3342	0.0000	0.1096	0.0097		0.0000	0.0007	0.2142
193.0		0.3342		0.1096	0.0097			0.0007	0.2142
		0.0000							
618.5	0.0	3.6503	0.0000	3.6503	0.0000		0.0000	0.0000	0.0000
618.5		3.6503		3.6503					
535.0	0.0	1.3194	0.4503	0.2249	0.5502		0.0062	0.0000	0.0878
535.0		1.3194	0.4503	0.2249	0.5502		0.0062		0.0878
		0.0000							
112.0	0.0	0.230	0.000	0.000	0.200		0.030	0.000	0.000
112.0		0.230			0.200		0.030		
306.0	0.0	0.820	0.020	0.000	0.520		0.020	0.000	0.260
306.0		0.820	0.020		0.520		0.020		0.260

整理番号	告示年月日	告示番号	級	水系名	幹川名	溪流名	位置			
							郡市	町村	大字	字
134	S60. 6.15	934	2	天田内川 あまたないがわ	天田内川 あまたないがわ	天田内川 あまたないがわ	青森市		新城	新城山国有林 天田内
135	S61.07.24	1345	他	その他 そのた	水汲沢 みずくみさわ	水汲沢 みずくみさわ	東津軽郡	外ヶ浜町	石浜	塩越
136	S61. 7.24	1345	他	その他 そのた	柁榔沢 ひょうろうさわ	柁榔沢ヒバの沢小沢 ひょうろうさわひばのさわこざわ	東津軽郡	外ヶ浜町	宇鉄	柁榔
137	S62.10.15	1764	2	堤川 つつみがわ	合子沢川 ごうしざわがわ	合子沢 ごうしざわ	青森市		合子沢	山崎
138	S63. 7.21	1602	他	その他 そのた	砂ヶ森川 すながもりがわ	水蛇の沢 みじかのさわ	東津軽郡	今別町	砂ヶ森	下山崎
139	S63. 7.21	1602	他	その他 そのた	神社の沢 じんじあのさわ	神社の沢 じんじあのさわ	東津軽郡	今別町	砂ヶ森	砂村元
140	S63. 7.21	1602	2	堤川 つつみがわ	駒込川 こまごめがわ	駒込川 こまごめがわ	青森市		駒込 幸畑	深沢 河部野
141	S63.11. 8	2157	他	その他 そのた	水汲沢 みずくみのさわ	水汲沢 みずくみのさわ	東津軽郡	外ヶ浜町	石浜	塩越
142	S63.11. 8	2157	他	その他 そのた	滝の沢 たきのさわ	滝の沢 たきのさわ	東津軽郡	外ヶ浜町	野田	山下 尻高川 尻高川国有林
143	S63.11. 8	2157	他	その他 そのた	柁榔沢 ひょうろうさわ	ヒバの沢 さわ	東津軽郡	外ヶ浜町	宇鉄	宇鉄山国有林 柁榔
144	H 1.10. 6	1691	2	今別川 いまべつがわ	与四郎沢 よしろうさわ	与四郎沢 よしろうさわ	東津軽郡	今別町	大川平	西大川平山国立公園
145	H 1.10. 6	1691	他	その他 そのた	間沢 まさわ	間沢 まさわ	東津軽郡	外ヶ浜町	今津	間沢 尻高川 尻高川国立公園
146	H 1.10. 6	1691	他	その他 そのた	間木川 まきがわ	間木川 まきがわ	東津軽郡	平内町	東滝	雷電林国立公園
147	H 1.10. 6	1691	他	その他 そのた	釜野沢 かまのさわ	釜野沢 かまのさわ	東津軽郡	外ヶ浜町	宇鉄	釜野沢 流平 上平 釜野沢国有林 釜の沢
148	H 3. 1.11	42	2	堤川 つつみがわ	合子沢川 ごうしざわがわ	秣子沢 まぐさこざわ	青森市		合子沢 小畑沢	松森 小杉
149	H 3. 1.11	42	2	赤川 あかがわ	小金沢 こがねさわ	小金沢 こがねさわ	青森市		駒込	深沢 桐ノ沢
150	H 3. 1.11	42	他	その他 そのた	茂浦沢 もうらざわ	茂浦沢西の沢 もうらざわにしのさわ	東津軽郡	平内町	茂浦	浦田越 家ノ上
151	H 4. 1.31	143	他	その他 そのた	砂ヶ森川 すながもりがわ	砂ヶ森川水蛇の沢 すながもりがわみじゆのさわ	東津軽郡	今別町	砂ヶ森	砂村元 下山崎
152	H 4.12. 3	1880	2	湯の沢川 ゆのさわがわ	湯の沢川 ゆのさわがわ	湯の沢川 ゆのさわがわ	東津軽郡	外ヶ浜町	根岸	長屋形国有林
153	H 4.12. 3	1880	2	野内川 のながわ	戸違沢 とちがいさわ	戸違沢 とちがいさわ	青森市		滝沢	東滝沢国有林
154	H 4.12. 3	1880	他	その他 そのた	上岩釜沢 かみいわかまさわ	上岩釜沢 かみいわかまさわ	東津軽郡	外ヶ浜町	石浜	塩越 塩越国有林
155	H05. 1.21	89	2	増川川 ますかわがわ	増川川 ますかわがわ	増川川 ますかわがわ	東津軽郡	外ヶ浜町	増川	増川山国有林 緑ヶ丘
156	H 6. 2.14	269	2	野内川 のながわ	大辺田貝沢 おべたがいさわ	大辺田貝沢 おべたがいさわ	青森市		築木館	大辺田貝山国有林
157	H 7. 2.13	216	2	堤川 つつみがわ	横内川 よこうちがわ	横内川 よこうちがわ	青森市		横内	八重菊 鏡山
158	H 7. 2.13	216	他	その他 そのた	茂浦沢 もうらざわ	茂浦沢 もうらざわ	東津軽郡	平内町	茂浦	浦田越 家ノ上
159	H 7. 2.13	216	2	湯の沢川 ゆのさわがわ	湯の沢川 ゆのさわがわ	湯の沢川 ゆのさわがわ	東津軽郡	外ヶ浜町	根岸	長屋形国有林

面積			概況						
延長 (m)	幅 (m)	面積 (ha)	河川敷 (ha)	山 林		道 路 等		そ の 他	
				国有林 (ha)	公民有林 (ha)	種別	面積 (ha)	国有地 (ha)	公民有地 (ha)
565.0	0.0	6.190	0.240	4.220	0.000		0.000	0.070	1.660
565.0		6.190	0.240	4.220				0.070	1.660
310.9	0.0	0.600	0.000	0.000	0.320		0.000	0.000	0.280
310.9		0.600			0.320				0.280
245.0	0.0	0.460	0.000	0.000	0.000		0.060	0.000	0.400
245.0		0.460					0.060		0.400
464.0	0.0	1.620	0.440	0.000	0.070		0.000	0.000	1.110
464.0		1.620	0.440		0.070				1.110
278.0	0.0	1.050	0.070	0.000	0.000		0.000	0.000	0.980
278.0		1.050	0.070						0.980
120.0	0.0	0.160	0.020	0.000	0.000		0.020	0.020	0.100
120.0		0.160	0.020				0.020	0.020	0.100
1,705.0	0.0	15.100	5.190	0.000	9.910		0.000	0.000	0.000
1,705.0		15.100	5.190		9.910				
90.0	0.0	0.130	0.030	0.000	0.000		0.010	0.000	0.090
90.0		0.130	0.030				0.010		0.090
345.0	0.0	1.590	0.060	0.630	0.000		0.010	0.000	0.890
345.0		1.590	0.060	0.630			0.010		0.890
		0.000							
98.0	0.0	0.290	0.000	0.170	0.000		0.000	0.000	0.120
98.0		0.290		0.170					0.120
396.0	0.0	2.120	0.000	2.120	0.000		0.000	0.000	0.000
396.0		2.120		2.120					
347.0	0.0	1.140	0.060	0.180	0.000		0.000	0.000	0.900
347.0		1.140	0.060	0.180					0.900
		0.000							
410.0	0.0	1.910	0.000	1.910	0.000		0.000	0.000	0.000
410.0		1.910		1.910					
199.0	0.0	0.430	0.090	0.020	0.000		0.010	0.010	0.300
199.0		0.430	0.090	0.020			0.010	0.010	0.300
		0.000							
		0.000							
		0.000							
440.0	0.0	3.440	0.250	0.000	0.380		0.000	0.000	2.810
440.0		3.440	0.250		0.380				2.810
708.0	0.0	9.680	2.510	0.000	7.090		0.080	0.000	0.000
708.0		9.680	2.510		7.090		0.080		
225.0	0.0	1.650	0.000	0.000	1.510		0.020	0.000	0.120
225.0		1.650			1.510		0.020		0.120
137.0	0.0	0.220	0.080	0.000	0.000		0.030	0.000	0.110
137.0		0.220	0.080				0.030		0.110
523.0	0.0	1.090	0.000	1.090	0.000		0.000	0.000	0.000
523.0		1.090		1.090					
324.0	0.0	0.620	0.000	0.620	0.000		0.000	0.000	0.000
324.0		0.620		0.620					
492.0	0.0	0.960	0.000	0.890	0.000		0.010	0.040	0.020
492.0		0.960		0.890			0.010	0.040	0.020
811.0	0.0	6.100	0.000	5.520	0.580		0.000	0.000	0.000
811.0		6.100		5.520	0.580				
512.0	0.0	5.500	0.000	5.500	0.000		0.000	0.000	0.000
512.0		5.500		5.500					
572.0	0.0	6.520	0.860	0.000	0.000		0.000	0.000	5.660
572.0		6.520	0.860						5.660
128.0	0.0	0.360	0.010	0.000	0.000		0.000	0.000	0.350
128.0		0.360	0.010						0.350
90.0	0.0	0.080	0.000	0.080	0.000		0.000	0.000	0.000
90.0		0.080		0.080					

整理番号	告示年月日	告示番号	級	水系名	幹川名	溪流名	位置			
							郡市	町村	大字	字
160	H 8.02. 5	156	他	その他 そのた	間木川 まきがわ	間木川 まきがわ	東津軽郡	平内町	東滝	雷電林国有林
161	H 8. 3.12	546	他	その他 そのた	南大泊沢 みなみおおどまりざわ	南大泊沢 みまみおおどまりざわ	東津軽郡	今別町	大泊	上野
162	H 8. 3.12	546	他	その他 そのた	目倉沢 めくらざわ	目倉沢 めくらざわ	東津軽郡	外ヶ浜町	石浜	尻高川 船岡 尻高川国有林
163	H 8. 3.12	546	2	堤川 つつみがわ	横内川 よこうちがわ	大矢沢 おおよざわ	青森市		大矢沢 四ッ石	里見
164	H 9.12. 4	2059	2	長沢川 ながさわがわ	長沢川 ながさわがわ	立石子沢 たていしこざわ	東津軽郡	平内町	東田沢	治左エ門菴 無沢 小湊越
165	H10. 7.16	1467	2	増川川 ますかわがわ	増川川 ますかわがわ	増川川 ますかわがわ	東津軽郡	外ヶ浜町	増川	緑ヶ丘 増川山国有林 イ
166	H10. 7.16	1467	他	その他 そのた	茂浦沢 もうらざわ	茂浦沢 もうらざわ	東津軽郡	平内町	茂浦	茂浦 家ノ上 浦田越
167	H11. 2.12	179	他	その他 そのた	茂浦沢 もうらざわ	茂浦沢 もうらざわ	東津軽郡	平内町	茂浦	浦田越 家ノ上 茂浦
168	H11. 7. 2	1439	他	その他 そのた	北与茂内沢 きたよもないざわ	北与茂内沢 きたよもないざわ	東津軽郡	今別町	大泊	上山崎 上野
169	H11. 7. 2	1439	他	その他 そのた	赤平沢 あかひらざわ	赤平沢 あかひらざわ	東津軽郡	外ヶ浜町	石浜	塩越
170	H12. 1.20	95	他	その他 そのた	頃々川 ころころがわ	頃々川 ころころがわ	東津軽郡	外ヶ浜町	石崎	弥蔵釜 長屋形国有林
171	H13.12. 6	1706	2	小湊川 こみなとがわ	小湊川 こみなとがわ	塚ノ越沢 つかのこしざわ	東津軽郡	平内町	盛田	石神山国有林 堤ヶ沢
172	H13.12. 6	1706	他	その他 そのた	前田川 まえだか	婆沢 ばばざわ	東津軽郡	外ヶ浜町	野田 根岸	鳴川 小川
173	H14. 5. 8	357	2	小湊川 こみなとがわ	小湊川 こみなとがわ	塚ノ越沢 つかのこしざわ	東津軽郡	平内町	盛田	堤ヶ沢
174	H14. 5. 8	357	他	その他 そのた	前田川 まえだか	婆沢 ばばざわ	東津軽郡	外ヶ浜町	根岸 野田	小川 鳴川
175	H15. 3.14	214	2	今別川 いまべつがわ	今別川 いまべつがわ	中沢 なかざわ	東津軽郡	今別町	今別	中沢
176	H15. 3.14	214	2	赤川 あかがわ	赤川 あかがわ	野際沢 のぎわざわ	青森市		沢山	野際 平野
177	H16. 1.28	29	他	その他 そのた	南間沢 みなみまさわ	南間沢 みなみまさわ	東津軽郡	外ヶ浜町	今津	釜の沢 尻高川 尻高山国有林
178	H16. 3.17	276	2	根井川 ねいがわ	根井川 ねいがわ	金山沢 かなやまざわ	青森市		久栗坂	久栗坂山国有林
179	H16. 3.17	276	2	今別川 いまべつがわ	今別川 いまべつがわ	北大川平沢 きたおおかわだいざわ	東津軽郡	今別町	大川平	村元
180	H16. 3.17	276	他	その他 そのた	頃々川 ころころがわ	頃々川 ころころがわ	東津軽郡	外ヶ浜町	石崎	弥蔵釜 長屋形国有林
181	H16. 3.17	276	他	その他 そのた	前田川 まえだか	婆沢 ばばざわ	東津軽郡	外ヶ浜町	野田 根岸	鳴川 小川
182	H16.12. 2	1495	他	その他 そのた	梨の木沢 なしのきざわ	梨の木沢 なしのきざわ	東津軽郡	外ヶ浜町	野田	山下 尻高川
183	H16.12. 2	1495	他	その他 そのた	桃ヶ丘沢 ももがおかざわ	桃ヶ丘沢 ももがおかざわ	東津軽郡	外ヶ浜町		緑ヶ丘
184	H17. 3.22	318	他	その他 そのた	滝ノ沢 たきのさわ	滝ノ沢 たきのさわ	東津軽郡	外ヶ浜町	野田	山下 尻高川
185	H17. 5.30	559	2	小湊川 こみなとがわ	盛田川 もりたがわ	塚ノ越沢 つかのこしざわ	東津軽郡	平内町	盛田	石神山国有林 堤ヶ沢

面積			概況						
延長 (m)	幅 (m)	面積 (ha)	河川敷 (ha)	山 林		道 路 等		そ の 他	
				国有林 (ha)	公民有林 (ha)	種別	面積 (ha)	国有地 (ha)	公民有地 (ha)
308.0	0.0	1.480	0.000	1.160	0.000		0.000	0.000	0.320
308.0		1.480		1.160					0.320
750.0	0.0	4.750	0.000	4.680	0.000		0.000	0.000	0.070
750.0		4.750		4.680					0.070
191.0	0.0	0.680	0.080	0.060	0.440		0.020	0.000	0.080
191.0		0.680	0.080	0.060	0.440		0.020		0.080
		0.000							
528.0	0.0	1.780	0.170	0.000	1.610		0.000	0.000	0.000
528.0		1.780	0.170		1.610				
523.0	0.0	0.870	0.090	0.000	0.060		0.030	0.000	0.690
523.0		0.870	0.090		0.060		0.030		0.690
		0.000							
995.0	0.0	3.900	0.000	3.560	0.340		0.000	0.000	0.000
995.0		3.900		3.560	0.340				
230.0	0.0	0.490	0.020	0.000	0.180		0.020	0.000	0.270
230.0		0.490	0.020		0.180		0.020		0.270
		0.000							
556.0	0.0	17.560	0.000	0.000	14.250		1.000	0.000	2.310
556.0		17.560			14.250		1.000		2.310
		0.000							
1,495.0	0.0	23.940	0.000	0.000	20.060		0.000	0.000	3.880
1,495.0		23.940			20.060				3.880
970.0	0.0	17.980	0.000	0.000	15.580		0.760	0.000	1.640
970.0		17.980			15.580		0.760		1.640
302.0	0.0	0.930	0.000	0.910	0.020		0.000	0.000	0.000
302.0		0.930		0.910	0.020				
220.0	0.0	1.740	0.000	0.020	1.720		0.000	0.000	0.000
220.0		1.740		0.020	1.720				
93.0	0.0	0.250	0.000	0.000	0.250		0.000	0.000	0.000
93.0		0.250			0.250				
120.0	0.0	0.460	0.000	0.000	0.380		0.000	0.000	0.080
120.0		0.460			0.380				0.080
223.0	0.0	1.060	0.000	0.000	0.450		0.000	0.000	0.610
223.0		1.060			0.450				0.610
192.5	0.0	0.760	0.000	0.000	0.740		0.020	0.000	0.000
192.5		0.760			0.740	道路	0.020		
328.0	0.0	2.510	0.000	0.000	1.530		0.120	0.000	0.860
328.0		2.510			1.530		0.120		0.860
400.0	0.0	2.0687	0.0673	0.5053	1.4420		0.0541	0.0000	0.0000
400.0		2.0687	0.0673	0.5053	1.4420	道路	0.0541		
		0.0000							
370.0	0.0	0.8900	0.0000	0.8900	0.0000		0.0000	0.0000	0.0000
370.0		0.8900		0.8900					
400.0	0.0	5.6499	0.0000	0.0000	3.7937		0.0000	0.0000	1.8562
400.0		5.6499			3.7937				1.8562
58.0	0.0	0.0908	0.0000	0.0908	0.0000		0.0000	0.0000	0.0000
58.0		0.0908		0.0908					
190.0	0.0	0.3820	0.0000	0.0000	0.3820		0.0000	0.0000	0.0000
190.0		0.3820			0.3820				
272.0	0.0	0.7587	0.0876	0.0000	0.6536		0.0151	0.0000	0.0024
272.0		0.7587	0.0876		0.6536	道路	0.0151		0.0024
102.0	0.0	0.1423	0.0000	0.0000	0.1423		0.0000	0.0000	0.0000
102.0		0.1423			0.1423				
431.0	0.0	1.0252	0.1606	0.0000	0.7493		0.0271	0.0000	0.0882
431.0		1.0252	0.1606		0.7493	道路	0.0271		0.0882
124.0	0.0	0.8206	0.0000	0.7827	0.0379		0.0000	0.0000	0.0000
124.0		0.8206		0.7827	0.0379				

整理番号	告示年月日	告示番号	級	水系名	幹川名	溪流名	位置			
							郡市	町村	大字	字
186	H18. 7.26	877	2	堤川 つつみがわ	入内川 にゅうないがわ	南駒田沢 みなみこまたさわ	青森市		入内	駒田
187	H18. 7.26	877	2	今別川 いまべつがわ	今別川 いまべつがわ	上大川平沢 かみおおかわたいらさわ	東津軽郡	今別町	大川平	村元 (イ)
188	H18. 7.26	877	他	その他 そのた	南釜野沢 みなみかまのさわ	南釜野沢 みなみかまのさわ	東津軽郡	外ヶ浜町		三厩宇鉄家ノ上
189	H19. 5.18	629	2	小湊川 こみなとがわ	盛田川 もりたがわ	塚ノ越沢 つかのこしさわ	東津軽郡	平内町	盛田	梶ヶ沢・石神山国有林
190	S49. 1.18	49	1	岩木川 いわきがわ	大釈迦川 だいしゃかがわ	沢内沢 さわうちさわ	青森市		浪岡大釈迦	沢内沢
191	S52.12. 3	1566	1	岩木川 いわきがわ	十川 とがわ	浪岡川 なみおかがわ	青森市		浪岡王余魚沢	片子都谷森 追野倉
192	S52.12. 3	1566	1	岩木川 いわきがわ	浪岡川 なみおかがわ	正平津川 しょうへいつがわ	青森市		浪岡細野	目倉石
193	S59. 1.30	97	1	岩木川 いわきがわ	正平津川 しょうへいつがわ	大沢川 おおさわがわ	青森市		浪岡細野	大沢
194	S63. 7.21	1602	1	岩木川 いわきがわ	大釈迦川 だいしゃかがわ	沢内沢 さわうちさわ	青森市		浪岡大釈迦	沢井 沢内沢 沢田
195	S63. 7.21	1602	1	岩木川 いわきがわ	正平津川 しょうへいつがわ	中相沢 なかあいさわ	青森市		浪岡細野	沢井
196	H 4.12. 3	1880	1	岩木川 いわきがわ	正平津川 しょうへいつがわ	中相沢 なかあいさわ	青森市		浪岡細野	沢井
197	H12. 5.10	1272	1	岩木川 いわきがわ	大釈迦川 だいしゃかがわ	北大沢 ほくだいさわ	青森市		浪岡大釈迦	山田
198	H19.09.12	1178	他	その他 そのた	北間木沢 きたまぎさわ	北間木沢 きたまぎさわ	東津軽郡	平内町	東滝	雷電林国有林 雷電林
199	H20.07.29	912	他	その他 そのた	間木川 まぎがわ	左間木沢 ひだりまぎさわ	東津軽郡	平内町	東滝	鷺ノ沢 雷電林国有林
200	H20.08.26	1005	他	その他 そのた	北桃ヶ丘沢 きたももがおかさわ	北桃ヶ丘沢 きたももがおかさわ	東津軽郡	外ヶ浜町		三厩桃ヶ丘 三厩緑ヶ丘
201	H20.08.27	1011	2	今別川 いまべつがわ	今別川 いまべつがわ	南又沢 みなみまたさわ	東津軽郡	今別町	大川平	深沢 西大川平山国有林
202	H21.07.29	813	他	その他 そのた	間木川 まぎがわ	右間木沢 みぎまぎさわ	東津軽郡	平内町	東滝	鷺ノ沢 雷電林国有林
203	H21.07.29	813	他	その他 そのた	東立石子沢 ひがしたていしこざわ	東立石子沢 ひがしたていしこざわ	東津軽郡	平内町	東田沢	小湊越 三ッ角 無沢
204	H22.03.05	148	1	岩木川 いわきがわ	大釈迦川 だいしゃかがわ	中北大釈迦沢 なかきただいしゃかさわ	青森市		浪岡大釈迦	山田
205	H22.03.05	148	2	野内川 のながわ	野内川 のながわ	小川平沢 おがわたいさわ	青森市		滝沢	住吉
206	H22.04.26	448	2	赤川 あかがわ	赤川 あかがわ	左野際沢 ひだりのぎざさわ	青森市		沢山	平野
207	H23.03.07	248	他	その他 そのた	南間沢 みなみまさわ	南間沢 みなみまさわ	東津軽郡	外ヶ浜町		平館今津尻高川
208	H23.08.30	867	2	野内川 のながわ	野内川 のながわ	小川平沢 おがわたいさわ	青森市		滝沢	小川平 住吉
209	H23.10.26	1074	2	今別川 いまべつがわ	今別川 いまべつがわ	中今別川 なかいまべつがわ	東津軽郡	今別町	今別	中沢
210	2012/45/23	622	1	岩木川 いわきがわ	大釈迦川 だいしゃかがわ	中北大釈迦沢 なかきただいしゃかさわ	青森市浪岡		大釈迦	山田
211	H24.12.13	1455	2	今別川 いまべつがわ	今別川 いまべつがわ	中大川平沢 なかおおかわだいさわ	東津軽郡	今別町	大川平	熊沢

面 積			概 況						
延長 (m)	幅 (m)	面積 (ha)	河川敷 (ha)	山 林		道 路 等		そ の 他	
				国有林 (ha)	公民有林 (ha)	種別	面積 (ha)	国有地 (ha)	公民有地 (ha)
203.5	0.0	0.6799	0.0000	0.0000	0.3941		0.0937	0.0000	0.1921
203.5		0.6799			0.3941		0.0937		0.1921
280.0	0.0	3.6237	0.0000	0.0000	3.6237		0.0000	0.0000	0.0000
280.0		3.6237			3.6237				
150.0	0.0	0.3193	0.0266	0.0000	0.1459		0.0088	0.0000	0.1380
150.0		0.3193	0.0266		0.1459		0.0088		0.1380
229.0	0.0	0.2425	0.0000	0.0600	0.0555		0.0000	0.0000	0.1270
229.0		0.2425		0.0600	0.0555				0.1270
600.0	0.0	4.600	0.000	0.000	4.300		0.300	0.000	0.000
600.0		4.600			4.300		0.300		
634.0	0.0	1.910	0.437	0.000	0.310		0.000	0.075	1.088
634.0		1.910	0.437		0.310			0.075	1.088
390.0	0.0	4.506	0.216	0.000	0.950		0.050	0.000	3.290
390.0		4.506	0.216		0.950		0.050		3.290
730.0	0.0	3.430	0.427	1.562	0.000		0.000	0.000	1.441
730.0		3.430	0.427	1.562					1.441
225.0	0.0	0.320	0.140	0.000	0.150		0.030	0.000	0.000
225.0		0.320	0.140		0.150		0.030		
		0.000							
133.0	0.0	0.470	0.000	0.000	0.350		0.000	0.000	0.120
133.0		0.470			0.350				0.120
201.0	0.0	0.230	0.010	0.000	0.010		0.070	0.090	0.050
201.0		0.230	0.010		0.010		0.070	0.090	0.050
830.0	0.0	34.540	0.120	0.000	33.180		0.640	0.000	0.600
830.0		34.540	0.120		33.180	道路	0.640		0.600
162.0	0.0	0.5201		0.1163	0.2542				0.1496
244.4	0.0	0.9469		0.8730	0.0739				
155.0	0.0	0.8151	0.0298		0.7549		0.0304		
408.1	0.0	1.3530	0.1540	0.4274					0.7716
220.9	0.0	0.5263	0.0055	0.4775	0.0433				
319.2	0.0	1.5094	0.0351		1.1283		0.0070		0.3390
335.8	0.0	0.9070	0.0097		0.8207				0.0766
139.0	0.0	0.4451			0.3902		0.0549		
249.2	0.0	0.9207			0.9057		0.0017		0.0133
356.5	0.0	1.2089			1.1108		0.0376		0.0605
298.8	0.0	0.7053			0.6086		0.0928		0.0039
185.6	0.0	0.7279			0.2789		0.0052		0.4438
70.0	0.0	0.0721			0.0141		0.0115		0.0465
324.0	0.0	0.9236			0.9152				0.0084

整理 番号	告示年月日	告 示 番 号	級	水 系 名	幹 川 名	溪 流 名	位 置			
							郡 市	町 村	大 字	字
212	H25.04.19	453	他	その他 そのた	弁天崎沢 べんてんざきさわ	弁天崎沢 べんてんざきさわ	東津軽郡	今別町	砂ヶ森	赤根沢 砂村元
213	H25.11.26	1142	2	新城川 しんじょうがわ	二股川 ふたまたがわ	南熊沢 みなみくまさわ	青森市		岩渡	熊沢
214	H26.01.17	34	他	小湯ノ沢川 こゆのさわがわ	小湯ノ沢川 こゆのさわがわ	小湯ノ沢川 こゆのさわがわ	東津軽郡	外ヶ浜町		石浜尻高川
215	H26.01.17	34	1	岩木川 いわきがわ	正平津川 しょうへいづがわ	目倉石沢 めくらいしさわ	青森市浪岡		細野	目倉石
216	H26.01.17	34	2	今別川 いまべつがわ	今別川 いまべつがわ	中大川平沢 なかおおかわだいさわ	東津軽郡	今別町	大川平	熊沢 村元
217	H26.06.09	668	2	野内川 のながわ	野内川 のながわ	小川平沢 おがわたいさわ	青森市		滝沢	小川平
218	H27.01.07	11	2	野内川 のながわ	野内川 のながわ	小川平沢 おがわたいさわ	青森市		滝沢	住吉
219	H27.01.07	11	2	新城川 しんじょうがわ	二股川 ふたまたがわ	北熊沢 きたくまさわ	青森市		岩渡	熊沢
220	H27.05.20	652	1	岩木川 いわきがわ	正平津川 しょうへいづがわ	目倉石沢 めくらいしさわ	青森市浪岡		細野	目倉石
221	H27.11.17	1144	2	小湊川 こみなとがわ	盛田川 もりたがわ	家ノ下沢 いえのしたさわ	東津軽郡	平内町	中野	堤ヶ下 家ノ下
222	H27.11.17	1144	他	桃ヶ丘沢 ももがおかさわ	桃ヶ丘沢 ももがおかさわ	桃ヶ丘沢 ももがおかさわ	東津軽郡	外ヶ浜町		三厩桃ヶ丘 三厩緑ヶ丘
223	H28.03.31	546	他	稲生沢 いのうさわ	稲生沢 いのうさわ	稲生沢 いのうさわ	東津軽郡	平内町	稲生	月泊山国有林 稲生 月泊山
224	R01.11.14	779	2	今別川 いまべつがわ	今別川 いまべつがわ	勇沢 いさむさわ	東津軽郡	今別町	大川平	深沢 西大川平山国有林

面 積			概 況						
延長 (m)	幅 (m)	面積 (ha)	河川敷 (ha)	山 林		道 路 等		そ の 他	
				国有林 (ha)	公民有林 (ha)	種別	面積 (ha)	国有地 (ha)	公民有地 (ha)
124.4	0.0	0.3774			0.2592				0.1182
271.4	0.0	0.7232	0.0220		0.2084		0.0029		0.4899
229.6	0.0	0.1874			0.1874				
226.8	0.0	1.2698	0.0751		0.7920		0.1425		0.2602
341.2	0.0	1.8265	0.0225		1.5631		0.0059		0.2350
43.0	0.0	0.1045	0.0055					0.0184	0.0806
173.2	0.0	0.4286			0.4286				
227.3	0.0	0.6709			0.6637		0.0072		
345.0	0.0	1.2609	0.0744		0.4723		0.0698		0.6444
157.0	0.0	1.2790			0.8158				0.4632
111.9	0.0	0.1783	0.0044	0.0004	0.0720				0.1015
252.5	0.0	0.8613		0.4992	0.0893				0.2728
312.5		0.9308	0.0253	0.6931					0.2124

中南地域県民局地域整備部管内

令和2年3月31日現在

整理番号	告示年月日	告示番号	級	水系名	幹川名	溪流名	位置			
							郡市	町村	大字	字
1	S10.6.25	401	1	岩木川 いわきがわ	浅瀬石川 あせいしがわ	砂子沢 すなごさわ	南津軽郡	平賀町	葛川	東森
2	S11.11.19	604	1	岩木川 いわきがわ	大和沢川 おおわさわがわ	股鬼沢 またぎさわ	弘前市		一の渡	鶯の巣
3	S11.11.19	604	1	岩木川 いわきがわ	大和沢川 おおわさわがわ	尾神沢 おがみさわ	弘前市		一の渡	鶯の巣
4	S11.11.19	604	1	岩木川 いわきがわ	浅瀬石川 あせいしがわ	猿の沢 さるのさわ	平川市		切明	与田邸
5	S11.11.19	604	1	岩木川 いわきがわ	浅瀬石川 あせいしがわ	猿の沢 さるのさわ	平川市		切明	滝の森
6	S12.7.1	443	1	岩木川 いわきがわ	三ツ目内川 みつめないかわ	吹上沢 ふきあげさわ	南津軽郡	大鰐町	折紙	三ツ目内山国有林
7	S12.7.1	443	1	岩木川 いわきがわ	浅瀬石川 あせいしがわ	青荷川 あおのがわ	黒石市		一の渡	青荷
8	S15.10.21	554	1	岩木川 いわきがわ	平川 ひらかわ	大和沢川 おおわさわがわ	弘前市		一の渡	岡本外5字
9	S15.10.21	554	1	岩木川 いわきがわ	浅瀬石川 あせいしがわ	浅瀬石川 あせいしがわ	平川市		切明沖浦	山下
10	S15.10.21	554	1	岩木川 いわきがわ	浅瀬石川 あせいしがわ	浅瀬石川 あせいしがわ	平川市		切明沖浦	山下
11	S15.10.21	554	1	岩木川 いわきがわ	浅瀬石川 あせいしがわ	砂子沢 すなごさわ	平川市		葛川	砂子沢
12	S15.10.21	554	1	岩木川 いわきがわ	三ツ目内川 みつめないかわ	折紙川 おりかみさわ	南津軽郡	大鰐町	居士	折紙外8字
13	S17.8.13	536	1	岩木川 いわきがわ	浅瀬石川 あせいしがわ	寒川 かんがわ	平川市		切明	温川
14	S19.12.20	604	1	岩木川 いわきがわ	平川 ひらかわ	大和沢川 おおわさわがわ	弘前市		一の渡	東平山外2字
15	S19.12.20	604	1	岩木川 いわきがわ	平川 ひらかわ	虹貝川 にじかいがわ	南津軽郡	大鰐町	虹貝	大熊沢外2字
16	S22.12.12	375	1	岩木川 いわきがわ	平川 ひらかわ	三ツ目内川 みつめないがわ	南津軽郡	大鰐町	居士	宮本 東田
17	S22.12.12	375	1	岩木川 いわきがわ	平川 ひらかわ	虹貝川 にじかいがわ	南津軽郡	大鰐町	虹貝	中熊沢 清川
18	S23.5.20	91	1	岩木川 いわきがわ	平川 ひらかわ	三ツ目内川 みつめないがわ	南津軽郡	大鰐町	居士	宮本外2字
19	S24.9.13	764	1	岩木川 いわきがわ	平川 ひらかわ	三ツ目内川 みつめないがわ	南津軽郡	大鰐町	居士	春木沢外3字
20	S26.11.13	963	1	岩木川 いわきがわ	平川 ひらかわ	三ツ目内川 みつめないがわ	南津軽郡	大鰐町	三ツ目内	三ツ目内山国有林
21	S26.11.13	963	1	岩木川 いわきがわ	平川 ひらかわ	三ツ目内川 みつめないがわ	南津軽郡	大鰐町	三ツ目内	三ツ目内山国有林
22	S26.11.13	963	1	岩木川 いわきがわ	大和沢川 おおわさわがわ	深山沢 みやまさわ	弘前市		一の渡	深山沢
23	S26.11.13	963	1	岩木川 いわきがわ	大和沢川 おおわさわがわ	深山沢 みやまさわ	弘前市		一の渡	深山沢
24	S27.9.11	1206	1	岩木川 いわきがわ	大和沢川 おおわさわがわ	大和沢川 おおわさわがわ	弘前市		一の渡	下岸田川合
25	S27.09.11	1206	1	岩木川 いわきがわ	大和沢川 おおわさわがわ	大和沢川 おおわさわがわ	弘前市		一の渡	下岸田川合
26	S27.9.11	1206	1	岩木川 いわきがわ	浅瀬石川 あせいしがわ	青荷川 あおのがわ	黒石市		一の渡	青荷山

面積			概況						
			山			林		道路等	
延長 (m)	幅 (m)	面積 (ha)	河川敷 (ha)	国有林 (ha)	公民有林 (ha)	種別	面積 (ha)	国有地 (ha)	公民有地 (ha)
3,573.0	360.0	66.472	10.700	55.772	0.000		0.000	0.000	0.000
		66.472	10.700	55.772					
2,326.0	200.0	0.000							
1,247.0	160.0	0.000							
2,600.0	210.0	54.600	2.600	51.000	0.000		1.000	0.000	0.000
2,600.0	210.0	54.600	2.600	51.000			1.000		
3,060.0	210.0	64.260	3.060	55.200	6.000		0.000	0.000	0.000
3,060.0	210.0	64.260	3.060	55.200	6.000				
1,350.0	8.0	1.080	1.080	0.000	0.000		0.000	0.000	0.000
1,350.0	8.0	1.080	1.080						
1,350.0	100.0	13.500	0.000	13.500	0.000		0.000	0.000	0.000
1,350.0	100.0	13.500		13.500					
2,230.0	280.0	62.440	17.840	43.000	0.000		1.600	0.000	0.000
2,230.0	280.0	62.440	17.840	43.000			1.600		
2,600.0	120.0	31.200	5.200	26.000	0.000		0.000	0.000	0.000
2,600.0	120.0	31.200	5.200	26.000					
1,240.0	40.0	4.960	3.860	0.000	0.300		0.000	0.000	0.800
1,240.0	40.0	4.960	3.860		0.300				0.800
0.0	20.0	0.540	0.540	0.000	0.000		0.000	0.000	0.000
	20.0	0.540	0.540						
270.0	100.0	2.700	0.000	0.000	0.000		0.500	0.000	2.200
270.0	100.0	2.700					0.500		2.200
303.0	50.0	0.758	0.152	0.200	0.000		0.100	0.000	0.306
		0.758	0.152	0.200			0.100		0.306
151.5	40.0	0.000							
151.5	10.0	0.000							
1,200.0	30.0	3.600	2.600	0.000	0.000		0.200	0.000	0.800
1,200.0	30.0	3.600	2.600				0.200		0.800
600.0	70.0	4.200	1.600	2.600	0.000		0.000	0.000	0.000
600.0	70.0	4.200	1.600	2.600					
450.0	40.0	1.800	1.200	0.000	0.000		0.200	0.000	0.400
450.0	40.0	1.800	1.200				0.200		0.400
1,270.0	40.0	5.080	2.280	0.000	1.800		0.400	0.000	0.600
1,270.0	40.0	5.080	2.280		1.800		0.400		0.600
225.0	70.0	1.575	0.375	0.000	0.000		0.400	0.000	0.800
225.0	70.0	1.575	0.375				0.400		0.800
180.0	80.0	1.440	0.830	0.000	0.000		0.100	0.000	0.510
180.0	80.0	1.440	0.830				0.100		0.510
215.0	70.0	1.500	0.700	0.000	0.000		0.000	0.000	0.800
215.0	70.0	1.500	0.700						0.800
480.0	80.0	3.840	1.840	0.000	0.000		0.000	0.000	2.000
480.0	80.0	3.840	1.840						2.000
0.0	0.0	0.040	0.040	0.000	0.000		0.000	0.000	0.000
		0.040	0.040						
2,300.0	160.0	36.800	2.800	27.600	0.000		4.600	1.800	0.000
2,300.0	160.0	36.800	2.800	27.600			4.600	1.800	
30.0	10.0	0.030	0.030	0.000	0.000		0.000	0.000	0.000
30.0	10.0	0.030	0.030						
2,500.0	160.0	40.000	1.800	25.600	4.300		2.500	2.600	3.200
2,500.0	160.0	40.000	1.800	25.600	4.300		2.500	2.600	3.200
2,670.0	80.0	21.360	21.360	0.000	0.000		0.000	0.000	0.000
2,670.0	80.0	21.360	21.360						
2,900.0	80.0	23.200	21.800	0.000	0.000		0.200	0.000	1.200
2,900.0	80.0	23.200	21.800				0.200		1.200
2,900.0	20.0	5.800	5.800	0.000	0.000		0.000	0.000	0.000
2,900.0	20.0	5.800	5.800						

整理 番 号	告示年月日	告 示 番 号	級	水 系 名	幹 川 名	溪 流 名	位 置			
							郡 市	町 村	大 字	字
27	S27. 9.11	1206	1	岩木川 いわきがわ	浅瀬石川 あせいしがわ	青荷川 あおにがわ	黒石市		一の渡	青荷山
28	S27. 9.11	1206	1	岩木川 いわきがわ	浅瀬石川 あせいしがわ	滝の股川 たきのまたがわ	平川市		葛川	平六
29	S27.09.11	1206	1	岩木川 いわきがわ	浅瀬石川 あせいしがわ	滝の股川 たきのまたがわ	平川市		葛川	平六
30	S27. 9.11	1206	1	岩木川 いわきがわ	平川 ひらかわ	平川 ひらかわ	平川市		湯の沢	西碓ヶ関山
31	S27. 9.11	1206	1	岩木川 いわきがわ	平川 ひらかわ	平川 ひらかわ	平川市		湯の沢	西碓ヶ関山
32	S27. 9.11	1206	1	岩木川 いわきがわ	相馬川 そうまがわ	藍内川 あいない	弘前市		藍内	見継山外2字
33	S27. 9.11	1206	1	岩木川 いわきがわ	相馬川 そうまがわ	藍内川 あいない	弘前市		藍内	見継山外2字
34	S28.11.10	1410	1	岩木川 いわきがわ	三ツ目内川 みつめないかわ	折紙川 おりかみがわ	南津軽郡	大鰐町	折紙	折紙山
35	S28.11.10	1410	1	岩木川 いわきがわ	三ツ目内川 みつめないかわ	折紙川 おりかみがわ	南津軽郡	大鰐町	折紙	折紙山
36	S28.11.10	1410	1	岩木川 いわきがわ	相馬川 そうまがわ	相馬川 そうまがわ	弘前市		相馬	向山外12字
37	S28.11.10	1410	1	岩木川 いわきがわ	相馬川 そうまがわ	相馬川 そうまがわ	弘前市		相馬	向山外12字
38	S28.11.10	1410	1	岩木川 いわきがわ	楸内川 とちないがわ	楸内川 とちないがわ	弘前市		湯口	一の山
39	S28.11.10	1410	1	岩木川 いわきがわ	楸内川 とちないがわ	楸内川 とちないがわ	弘前市		湯口	一の山
40	S30. 5.10	629	1	岩木川 いわきがわ	楸内川 とちないがわ	楸内川 とちないがわ	弘前市		湯口	一の山
41	S30. 5.10	629	1	岩木川 いわきがわ	楸内川 とちないがわ	楸内川 とちないがわ	弘前市		湯口	一の山
42	S30. 9. 7	1176	1	岩木川 いわきがわ	大和沢川 おおわさわがわ	中止沢 なかどめさわ	弘前市		一の渡	中平山岡本
43	S30. 9. 7	1476	1	岩木川 いわきがわ	大和沢川 おおわさわがわ	中止沢 なかどめさわ	弘前市		一の渡	中平山岡本
44	S31. 4.16	722	1	岩木川 いわきがわ	大秋川 たいあきがわ	湯の沢川 ゆのさわがわ	弘前市		常盤野	黒森山
45	S31. 4.16	722	1	岩木川 いわきがわ	三ツ目内川 みつめないかわ	赤根沢 せきねさわ	南津軽郡	大鰐町	高野新田	三ツ目内山国有林
46	S31. 9.29	1534	1	岩木川 いわきがわ	大川	大川 おおかわ	中津軽郡	西目屋村	川原平	川原沢
47	S31. 9.29	1534	1	岩木川 いわきがわ	浅瀬石川 あせいしがわ	温川 ぬるかわ	平川市		切明	温川沢
48	S34. 3.30	602	1	岩木川 いわきがわ	相馬川 そうまがわ	藍内川 あいないがわ	弘前市		藍内	関ヶ平山
49	S34.10. 6	1947	1	岩木川 いわきがわ	湯の沢 ゆのさわ	湯の沢 ゆのさわ	中津軽郡	西目屋村	尾太	湯の沢山
50	S36. 3. 7	318	1	岩木川 いわきがわ	相馬川 そうまがわ	藍内川 あいないがわ	弘前市		藍内	関ヶ平

面 積			概 況						
延長 (m)	幅 (m)	面積 (ha)	山 林			道 路 等		そ の 他	
			河川敷 (ha)	国有林 (ha)	公民有林 (ha)	種別	面積 (ha)	国有地 (ha)	公民有地 (ha)
2,900.0	100.0	29.000	6.300	14.000	0.000		0.000	6.300	2.400
2,900.0	100.0	29.000	6.300	14.000				6.300	2.400
3,300.0	80.0	26.400	26.400	0.000	0.000		0.000	0.000	0.000
3,300.0	80.0	26.400	26.400						
3,300.0	100.0	33.000	26.700	6.100	0.000		0.000	0.200	0.000
3,300.0	100.0	33.000	26.700	6.100				0.200	
3,300.0	60.0	18.000	18.000	0.000	0.000		0.000	0.000	0.000
3,300.0	60.0	18.000	18.000						
3,000.0	100.0	30.000	18.400	7.800	0.000		1.600	1.800	0.400
3,000.0	100.0	30.000	18.400	7.800			1.600	1.800	0.400
1,200.0	20.0	2.400	2.400	0.000	0.000		0.000	0.000	0.000
1,200.0	20.0	2.400	2.400						
1,200.0	80.0	9.600	2.400	1.000	1.100		1.500	0.000	3.600
1,200.0	80.0	9.600	2.400	1.000	1.100		1.500		3.600
1,800.0	15.0	27.000	7.800	16.100	0.000		0.800	2.300	0.000
1,800.0	15.0	27.000	7.800	16.100			0.800	2.300	
1,800.0	100.0	18.000	1.800	16.200	0.000		0.000	0.000	0.000
1,800.0	100.0	18.000	1.800	16.200					
3,300.0	120.0	21.100	21.100	0.000	0.000		0.000	0.000	0.000
1,000.0	50.0	5.000	5.000						
2,300.0	70.0	16.100	16.100						
3,300.0	160.0	29.000	21.600	0.000	0.300		1.300	0.000	5.800
		29.000	21.600		0.300		1.300		5.800
1,000.0	60.0	0.000							
2,300.0	100.0	0.000							
300.0	10.0	0.300	0.300	0.000	0.000		0.000	0.000	0.000
300.0	10.0	0.300	0.300						
300.0	40.0	1.200	0.500	0.000	0.400		0.000	0.000	0.300
300.0	40.0	1.200	0.500		0.400				0.300
2,740.0	8.0	2.192	2.192	0.000	0.000		0.000	0.000	0.000
2,740.0	8.0	2.192	2.192						
2,740.0	110.0	8.460	2.192	0.000	0.000		0.100	0.000	6.168
		8.460	2.192				0.100		6.168
100.0	40.0	0.000							
140.0	40.0	0.000							
2,500.0	30.0	0.000							
740.0	40.0	2.960	0.860	0.000	1.500		0.100	0.000	0.500
740.0	40.0	2.960	0.860		1.500		0.100		0.500
0.0	0.0	0.800	0.800	0.000	0.000		0.000	0.000	0.000
		0.800	0.800						
1,100.0	30.0	3.300	0.550	2.710	0.000		0.030	0.000	0.010
1,100.0	30.0	3.300	0.550	2.710			0.030		0.010
1,130.0	30.0	3.390	1.700	1.670	0.000		0.010	0.010	0.000
1,130.0	30.0	3.390	1.700	1.670			0.010	0.010	
2,880.0	60.0	17.280	14.400	2.730	0.000		0.000	0.000	0.150
2,880.0	60.0	17.280	14.400	2.730					0.150
1,970.0	35.0	3.995	3.375	0.620	0.000		0.000	0.000	0.000
		3.995	3.375	0.620					
1,350.0	25.0	0.000							
620.0	10.0	0.000							
400.0	30.0	1.200	0.800	0.300	0.000		0.000	0.100	0.000
400.0	30.0	1.200	0.800	0.300				0.100	
500.0	100.0	5.500	3.300	2.200	0.000		0.000	0.000	0.000
500.0	100.0	5.500	3.300	2.200					
450.0	40.0	1.800	0.900	0.900	0.000		0.000	0.000	0.000
450.0	40.0	1.800	0.900	0.900					

整理番号	告示年月日	告示番号	級	水系名	幹川名	溪流名	位置			
							郡市	町村	大字	字
51	S36. 8. 2	1579	1	岩木川 いわきがわ	平川 ひらかわ	大和沢川 おおわさわがわ	弘前市		一の渡	野尻山下
52	S36. 8. 2	1579	1	岩木川 いわきがわ	三ツ目内川 みつめないかわ	折紙川 おりかみがわ	南津軽郡	大鰐町	折紙	沢の田 沢田 三高
53	S36. 8. 2	1579	1	岩木川 いわきがわ	三ツ目内川 みつめないかわ	大滝沢 おおたきさわ	南津軽郡	大鰐町	居士	三ツ目内山 田沢
54	S36. 8. 2	1579	1	岩木川 いわきがわ	平川 ひらかわ	白沢 しらさわ	平川市		碓ヶ関	白沢
55	S37.11.29	2956	1	岩木川 いわきがわ	湯の沢川 ゆのさわがわ	湯の沢川 ゆのさわがわ	中津軽郡	西目屋村	砂子瀬	
56	S37.12. 1	2959	1	岩木川 いわきがわ	湯の沢川 ゆのさわがわ	湯の沢川 ゆのさわがわ	中津軽郡	西目屋村		湯の沢山
57	S37.12. 1	2958	1	岩木川 いわきがわ	浅瀬石川 あせいしがわ	中野川 なかのがわ	黒石市		川原	
58	S37.12. 1	2958	1	岩木川 いわきがわ	平川 ひらかわ	大落前川 おおらくまえがわ	平川市		碓ヶ関	大落前 大落前山
59	S38.10.14	2612	1	岩木川 いわきがわ	榎内川 とちないがわ	榎内川 とちないがわ	弘前市		湯口	湯口山
60	S39. 3.31	1127	1	岩木川 いわきがわ	平川 ひらかわ	島田川 しまだがわ	南津軽郡	大鰐町	島田	東虹貝山
61	S39. 3.31	1127	1	岩木川 いわきがわ	浅瀬石川 あせいしがわ	切明川 きりあげがわ	平川市		切明	滝の森 横前沢
62	S39. 9.17	2690	1	岩木川 いわきがわ	平川 ひらかわ	三ツ目内川 みつめないがわ	南津軽郡	大鰐町	高野新田	三ツ目内山国有林
63	S39. 9.17	2690	1	岩木川 いわきがわ	平川 ひらかわ	松山沢 まつやまさわ	南津軽郡	大鰐町	島田	東虹貝山
64	S39. 9.17	2690	1	岩木川 いわきがわ	平川 ひらかわ	白沢 しらさわ	平川市		碓ヶ関	西碓ヶ関山
65	S39. 9.17	2690	1	岩木川 いわきがわ	浅瀬石川 あせいしがわ	温川 ぬるかわ	平川市		切明	温川沢
66	S40.12.20	3414	1	岩木川 いわきがわ	平川 ひらかわ	小落前川 こらくまえがわ	平川市		碓ヶ関	大落前 小落前
67	S40.12.20	3414	1	岩木川 いわきがわ	浅瀬石川 あせいしがわ	摺毛沢 すりけさわ	平川市		切明	摺毛沢
68	S41. 2. 1	95	1	岩木川 いわきがわ	島田川 しまだがわ	松山沢 まつやまさわ	南津軽郡	大鰐町	島田	東虹貝山
69	S41. 2. 1	95	1	岩木川 いわきがわ	三ツ目内川 みつめないかわ	大滝沢 おおたきさわ	南津軽郡	大鰐町	居士	田沢 三ツ目内山国有林
70	S41. 2. 1	95	1	岩木川 いわきがわ	平川 ひらかわ	大落前川 おおらくまえがわ	平川市		碓ヶ関	大落前
71	S41. 6.10	1854	1	岩木川 いわきがわ	浅瀬石川 あせいしがわ	寒川 かんがわ	平川市		葛川	温川沢
72	S41. 6.10	1854	1	岩木川 いわきがわ	相馬川 そうまがわ	藍内川 あいないがわ	弘前市		藍内	関ヶ平
73	S41. 6.10	1854	1	岩木川 いわきがわ	岩木川 いわきがわ	蔵助沢 くらすけざわ	弘前市		百沢	東岩木山国有林
74	S41. 6.10	1854	1	岩木川 いわきがわ	湯の沢川 ゆのさわがわ	湯の沢川 ゆのさわがわ	中津軽郡	西目屋村	砂子瀬	湯の沢 尾太
75	S42. 3.31	1158	1	岩木川 いわきがわ	三ツ目内川 みつめないかわ	大滝沢 おおたきさわ	南津軽郡	大鰐町	居士	三ツ目内山国有林
76	S42. 3.31	1159	1	岩木川 いわきがわ	平川 ひらかわ	遠部沢 とおべ	平川市		碓ヶ関	西碓ヶ関
77	S42. 3.31	1159	1	岩木川 いわきがわ	平川 ひらかわ	津刈川 つかりがわ	平川市		碓ヶ関	東碓ヶ関

面 積			概 況						
延長 (m)	幅 (m)	面積 (ha)	山 林			道 路 等		そ の 他	
			河川敷 (ha)	国有林 (ha)	公民有林 (ha)	種別	面積 (ha)	国有地 (ha)	公民有地 (ha)
2,120.0	40.0	8.480	4.240	0.680	0.000		0.000	0.000	3.560
2,120.0	40.0	8.480	4.240	0.680					3.560
1,820.0	30.0	5.460	1.820	0.041	1.740		0.000	0.200	1.659
1,820.0	30.0	5.460	1.820	0.041	1.740			0.200	1.659
		0.000							
250.0	50.0	1.250	0.375	0.450	0.425		0.000	0.000	0.000
250.0	50.0	1.250	0.375	0.450	0.425				
300.0	20.0	0.600	0.210	0.000	0.126		0.000	0.000	0.264
300.0	20.0	0.600	0.210		0.126				0.264
500.0	70.0	3.500	1.500	1.000	0.000		1.000	0.000	0.000
500.0	70.0	3.500	1.500	1.000			1.000		
3,150.0	100.0	31.500	18.700	12.800	0.000		0.000	0.000	0.000
3,150.0	100.0	31.500	18.700	12.800					
770.0	90.0	6.930	2.310	1.080	3.540		0.000	0.000	0.000
770.0	90.0	6.930	2.310	1.080	3.540				
1,180.0	50.0	5.900	2.360	1.670	0.000		0.000	0.000	1.870
1,180.0	50.0	5.900	2.360	1.670					1.870
800.0	100.0	7.760	0.800	6.960	0.000		0.000	0.000	0.000
800.0	100.0	7.760	0.800	6.960					
970.0	46.0	4.460	1.260	0.030	2.970		0.080	0.000	0.120
970.0	46.0	4.460	1.260	0.030	2.970		0.080		0.120
6,100.0	56.0	34.160	3.050	6.960	0.000		0.710	0.000	23.440
6,100.0	56.0	34.160	3.050	6.960			0.710		23.440
2,000.0	100.0	20.000	3.000	16.300	0.000		0.700	0.000	0.000
2,000.0	100.0	20.000	3.000	16.300			0.700		
800.0	50.0	4.000	0.800	3.080	0.000		0.120	0.000	0.000
800.0	50.0	4.000	0.800	3.080			0.120		
330.0	55.0	1.815	0.178	0.880	0.757		0.000	0.000	0.000
330.0	55.0	1.815	0.178	0.880	0.757				
1,100.0	70.0	7.700	2.000	5.000	0.000		0.700	0.000	0.000
1,100.0	70.0	7.700	2.000	5.000			0.700		
3,540.0	100.0	35.400	3.540	18.387	0.000		0.000	0.000	13.473
3,540.0	100.0	35.400	3.540	18.387					13.473
5,600.0	120.0	58.560	3.080	39.050	0.000		0.000	0.000	16.430
5,600.0	120.0	58.560	3.080	39.050					16.430
380.0	50.0	1.900	0.380	1.425	0.095		0.000	0.000	0.000
380.0	50.0	1.900	0.380	1.425	0.095				
1,800.0	50.0	9.000	2.700	1.225	5.075		0.000	0.000	0.000
1,800.0	50.0	9.000	2.700	1.225	5.075				
1,000.0	10.0	1.000	1.000	0.000	0.000		0.000	0.000	0.000
1,000.0	10.0	1.000	1.000						
4,400.0	80.0	35.200	12.200	23.000	0.000		0.000	0.000	0.000
4,400.0	80.0	35.200	12.200	23.000					
2,000.0	80.0	14.800	3.200	10.800	0.000		0.800	0.000	0.000
2,000.0	80.0	14.800	3.200	10.800			0.800		
1,700.0	20.0	3.400	0.850	2.550	0.000		0.000	0.000	0.000
1,700.0	20.0	3.400	0.850	2.550					
1,550.0	50.0	7.750	3.880	3.870	0.000		0.000	0.000	0.000
1,550.0	50.0	7.750	3.880	3.870					
500.0	50.0	2.500	0.500	2.000	0.000		0.000	0.000	0.000
500.0	50.0	2.500	0.500	2.000					
5,000.0	130.0	36.100	8.800	25.300	0.000		2.000	0.000	0.000
		36.100	8.800	25.300			2.000		
3,700.0	80.0	0.000							
1,300.0	50.0	0.000							
2,420.0	80.0	19.360	3.630	14.762	0.000		0.968	0.000	0.000
2,420.0	80.0	19.360	3.630	14.762			0.968		

整理 番号	告示年月日	告 示 番 号	級	水 系 名	幹 川 名	溪 流 名	位 置			
							郡 市	町 村	大 字	字
78	S42. 3.31	1159	1	岩木川 いわきがわ	平川 ひらかわ	折橋沢 おりばしざわ	平川市		碓ヶ関	西碓ヶ関
79	S42. 3.31	1159	1	岩木川 いわきがわ	津刈川 つかりがわ	砂子沢 すなこさわ	平川市		碓ヶ関	東碓ヶ関
80	S42. 3.31	1159	1	岩木川 いわきがわ	浅瀬石川 あせいしがわ	小国川 おぐにがわ	平川市		小国	川辺 山下 原田
81	S42. 3.31	1159	1	岩木川 いわきがわ	相馬川 そうまがわ	作沢川 さくさわがわ H12.6.27 相馬農林ダム 一部解除	弘前市		藤沢 沢田	野田 園村
82	S42.11.30	3935	1	岩木川 いわきがわ	相馬川 そうまがわ	作沢川 さくさわがわ H12.6.27 相馬農林ダム 一部解除	弘前市		沢田	萱菴
83	S42.11.30	3935	1	岩木川 いわきがわ	相馬川 そうまがわ	藤倉川 H12.6.27 相馬農林ダム 一部解除	弘前市		相馬村	萱菴
84	S42.11.30	3935	1	岩木川 いわきがわ	平沢川 ひらさわがわ	平沢川 ひらさわがわ	中津軽郡	西目屋村	村市	平沢
85	S43.12. 3	3485	1	岩木川 いわきがわ	虹貝川 にじかいがわ	後沢 うしろさわ	南津軽郡	大鰐町	虹貝	大熊沢
86	S45. 3. 5	242	1	岩木川 いわきがわ	馬の背沢	馬の背沢 うまのせさわ	中津軽郡	西目屋村	居森平	萩原
87	S45. 3. 5	242	1	岩木川 いわきがわ	大秋川 たいあきがわ	大秋川 たいあきがわ	中津軽郡	西目屋村	白沢	銅滝山
88	S45. 3. 5	242	1	岩木川 いわきがわ	大秋川 たいあきがわ	湯ノ沢 ゆのさわ	弘前市		常盤野	湯の沢
89	S45. 3. 5	242	1	岩木川 いわきがわ	小国川 おぐにがわ	小国沢 おぐにさわ	平川市		小国	川辺
90	S46. 2.13	160	1	岩木川 いわきがわ	大和沢川 おおわさわがわ	深山沢 みやまさわ	弘前市		一の渡	深山沢
91	S46. 2.13	160	1	岩木川 いわきがわ	中野川 なかのがわ	上湯の沢 かみゆのさわ	黒石市		川原	大小川沢山国有林
92	S47. 8. 4	1353	1	岩木川 いわきがわ	土淵川 つちぶちがわ	土淵川 つちぶちがわ	弘前市		小沢	大畑沢
93	S47. 8. 4	1353	1	岩木川 いわきがわ	中野川 なかのがわ	カバケ沢アナコ沢	黒石市		大川原	大小川国有林
94	S47. 8. 4	1353	1	岩木川 いわきがわ	相馬川 そうまがわ	相馬川 そうまがわ	弘前市		藍内	関ヶ平国有林
95	S48. 2. 1	221	1	岩木川 いわきがわ	島田川 しまだがわ	後ヶ沢 うしろがさわ	南津軽郡	大鰐町	島田	東虹貝山国有林
96	S48. 2. 1	221	1	岩木川 いわきがわ	浅瀬石川 あせいしがわ	砂子沢 すなこさわ	平川市		平六	毛無森国有林
97	S48. 2. 1	221	1	岩木川 いわきがわ	榎内川 とちないがわ	榎内川 とちないがわ	弘前市		湯口	一の下国有林 湯口山国有林

面 積			概 況						
延長 (m)	幅 (m)	面積 (ha)	山 林			道 路 等		そ の 他	
			河川敷 (ha)	国有林 (ha)	公民有林 (ha)	種別	面積 (ha)	国有地 (ha)	公民有地 (ha)
2,800.0	50.0	14,000	2,800	10,260	0,000		0,540	0,000	0,400
2,800.0	50.0	14,000	2,800	10,260			0,540		0,400
1,100.0	80.0	8,800	1,100	7,700	0,000		0,000	0,000	0,000
1,100.0	80.0	8,800	1,100	7,700					
4,000.0	60.0	24,000	4,000	0,000	0,000		1,600	0,000	18,400
4,000.0	60.0	24,000	4,000				1,600		18,400
		0,000							
4,935.0	60.0	29,610	6,920	0,000	17,000		2,320	0,000	3,370
6,200.0	60.0	37,200	9,300		19,270		2,480		6,150
-1,265.0		-7,590	-2,380		-2,270		-0,160		-2,780
		0,000							
		0,000							
4,233.0	60.0	25,400	4,380	17,100	8,620		-0,110	0,000	-4,590
5,500.0	60.0	33,000	5,500	17,100	10,100		0,300		
-1,267.0		-7,600	-1,120		-1,480		-0,410		-4,590
		0,000							
		0,000							
2,540.0	60.0	15,240	3,000	12,890	0,170		0,000	0,000	-0,820
3,000.0	60.0	18,000	3,000	13,350	1,650				
-460.0		-2,760		-0,460	-1,480				-0,820
		0,000							
		0,000							
2,800.0	60.0	16,800	1,400	4,530	5,910		0,060	0,000	4,900
2,800.0	60.0	16,800	1,400	4,530	5,910		0,060		4,900
480.0	50.0	1,380	0,140	0,000	1,060		0,020	0,000	0,160
		1,380	0,140		1,060		0,020		0,160
300.0	40.0	0,000							
180.0	10.0	0,000							
1,500.0	40.0	6,000	0,800	3,800	1,000		0,400	0,000	0,000
1,500.0	40.0	6,000	0,800	3,800	1,000		0,400		
2,100.0	80.0	8,400	1,400	6,400	0,000		0,600	0,000	0,000
		8,400	1,400	6,400			0,600		
1,200.0	40.0	0,000							
900.0	40.0	0,000							
1,100.0	30.0	3,300	0,500	0,000	2,700		0,100	0,000	0,000
1,100.0	30.0	3,300	0,500		2,700		0,100		
600.0	40.0	2,400	0,300	0,000	2,100		0,000	0,000	0,000
600.0	40.0	2,400	0,300		2,100				
2,300.0	40.0	9,200	1,380	0,000	0,650		0,290	0,000	6,880
2,300.0	40.0	9,200	1,380		0,650		0,290		6,880
1,500.0	50.0	7,500	1,800	5,160	0,000		0,540	0,000	0,000
1,500.0	50.0	7,500	1,800	5,160			0,540		
400.0	60.0	2,400	0,000	0,000	2,240		0,000	0,160	0,000
400.0	60.0	2,400			2,240			0,160	
550.0	120.0	3,300	0,000	3,150	0,000		0,000	0,150	0,000
		3,300		3,150				0,150	
300.0	60.0	0,000							
250.0	60.0	0,000							
450.0	60.0	2,700	1,350	1,350	0,000		0,000	0,000	0,000
450.0	60.0	2,700	1,350	1,350					
280.0	60.0	1,680	0,000	0,860	0,708		0,000	0,112	0,000
280.0	60.0	1,680		0,860	0,708			0,112	
510.0	80.0	4,080	0,000	3,825	0,000		0,000	0,255	0,000
510.0	80.0	4,080		3,825				0,255	
820.0	80.0	6,560	0,000	4,210	1,750		0,180	0,420	0,000
820.0	80.0	6,560		4,210	1,750		0,180	0,420	

整理 番号	告示年月日	告 番 示 号	級	水 系 名	幹 川 名	溪 流 名	位 置			
							郡 市	町 村	大 字	字
98	S48.07.11	1541	1	岩木川 いわきがわ	浅瀬石川 あせいしがわ	滝の股川 たきのまたがわ	平川市		切明	上井戸
99	S49. 1.18	49	1	岩木川 いわきがわ	虹貝川 にじかいがわ	あしや沢 さわ	南津軽郡	大鰐町	虹貝	中熊沢
100	S49. 1.18	49	1	岩木川 いわきがわ	切明川 きりあけがわ	上滝の沢 かみたきのさわ	平川市		切明	滝の森国有林
101	S49. 1.18	49	1	岩木川 いわきがわ	小国川 おぐにがわ	下滝沢 しもたきさわ	平川市		小国	横前沢国有林
102	S49. 1.18	49	1	岩木川 いわきがわ	後長根川 うしろながねがわ	後長根川 うしろながねがわ	弘前市		百沢	東岩木山
103	S49.12. 5	1443	1	岩木川 いわきがわ	後長根川 うしろながねがわ	後長根川 うしろながねがわ	弘前市		宮地 宮地 百沢 百沢	富田 大柳 獅子沢 稔
104	S50. 9.29	1306	1	岩木川 いわきがわ	岩木川 いわきがわ	蔵助沢 くらすげざわ	弘前市		百沢	東岩木山国有林 寺沢 高田 大平野 温湯
105	S51. 2. 9	111	1	岩木川 いわきがわ	大深山沢 おおみやまさわ	大深山沢 おおみやまさわ	弘前市		大和沢	上岸田
106	S51. 2. 9	111	1	岩木川 いわきがわ	大深山沢 おおみやまさわ	ネゴヤ沢 ねごやさわ	弘前市		小栗山 大和沢	鶯の巣 上岸田
107	S51. 2. 9	111	1	岩木川 いわきがわ	平川 ひらかわ	鱈の沢 さばのさわ	南津軽郡	大鰐町	元長峰	鱈の沢 阿曾
108	S51. 2. 9	111	1	岩木川 いわきがわ	枇杷田川 びわたがわ	唐竹川 からたけがわ	平川市		唐竹	井沢
109	S51. 2. 9	111	1	岩木川 いわきがわ	後長根川 うしろながねがわ	後長根川 うしろながねがわ	弘前市		宮地 宮地	富田 大柳
110	S52. 1.24	55	1	岩木川 いわきがわ	蔵助沢 くらすげさわ	石切沢 いしきりざわ	弘前市		百沢	東岩木山国有林
111	S52. 1.24	55	1	岩木川 いわきがわ	後長根川 うしろながねがわ	後長根川 うしろながねがわ	弘前市		百沢	東岩木山国有林
112	S52. 1.24	55	1	岩木川 いわきがわ	浅瀬石川 あせいしがわ	滝の股川 たきのまたがわ	平川市		切明	滝の股国有林
113	S52. 8.16	1137	1	岩木川 いわきがわ	蔵助沢 くらすげさわ	蔵助沢 くらすげざわ	弘前市		百沢	田川 高田寺沢
114	S52.12. 3	1566	1	岩木川 いわきがわ	浅瀬石川 あせいしがわ	小根沢 こねさわ	黒石市		袋	白沢 上野
115	S52.12. 3	1566	1	岩木川 いわきがわ	三ツ目内川 みつめないかわ	橋沢 たるさわ	南津軽郡	大鰐町	居士	山部 高野新田
116	S52.12. 3	1566	1	岩木川 いわきがわ	大秋川 たいあきがわ	黒沢 くろさわ	中津軽郡	西目屋村	大秋	網滝山国有林
117	S53. 7.17	1188	1	岩木川 いわきがわ	浅瀬石川 あせいしがわ	小根沢 こねさわ	黒石市		袋	白沢 富岡
118	S53. 7.17	1188	1	岩木川 いわきがわ	平川 ひらかわ	稗田沢 ひえたさわ	南津軽郡	大鰐町	大鰐	蜂ヶ峰 菟頭 稗田沢
119	S54. 1.30	101	1	岩木川 いわきがわ	大秋川 たいあきがわ	大秋川 たいあきがわ	弘前市		中畑 杉ヶ沢 百沢	外山 白沢
120	S54. 1.30	101	1	岩木川 いわきがわ	浅瀬石川 あせいしがわ	中野川 なかのがわ	黒石市		大川原	鳥沢 三川沢倉

面積			概況						
延長 (m)	幅 (m)	面積 (ha)	山 林			道 路 等		そ の 他	
			河川敷 (ha)	国有林 (ha)	公民有林 (ha)	種別	面積 (ha)	国有地 (ha)	公民有地 (ha)
700.0	130.0	9.100	0.000	0.600	0.000		0.000	0.000	8.500
700.0	130.0	9.100		0.600					8.500
400.0	70.0	1.900	0.000	0.000	1.870		0.030	0.000	0.000
		1.900			1.870		0.030		
100.0	10.0	0.000							
300.0	60.0	0.000							
200.0	0.0	0.650	0.000	0.500	0.150		0.000	0.000	0.000
200.0		0.650		0.500	0.150				
200.0	0.0	0.900	0.000	0.400	0.500		0.000	0.000	0.000
200.0		0.900		0.400	0.500				
400.0	100.0	4.000	0.070	0.000	3.930		0.000	0.000	0.000
400.0	100.0	4.000	0.070		3.930				
2,900.0	40.0	11.600	2.900	0.000	8.700		0.000	0.000	0.000
2,900.0	40.0	11.600	2.900		8.700				
		0.000							
		0.000							
7,800.0	170.0	31.040	1.260	13.380	10.340		0.150	0.000	5.910
		31.040	1.260	13.380	10.340		0.150		5.910
3,900.0	130.0	0.000							
3,900.0	40.0	0.000							
		0.000							
200.0	0.0	0.372	0.030	0.000	0.342		0.000	0.000	0.000
200.0		0.372	0.030		0.342				
80.0	0.0	0.211	0.013	0.000	0.198		0.000	0.000	0.000
80.0		0.211	0.013		0.198				
1,000.0	0.0	5.000	0.134	0.000	4.764		0.102	0.000	0.000
1,000.0		5.000	0.134		4.764		0.102		
800.0	0.0	6.000	0.148	0.000	3.940		0.260	0.000	1.652
800.0		6.000	0.148		3.940		0.260		1.652
2,500.0	70.0	17.500	2.500	0.000	14.902		0.098	0.000	0.000
2,500.0	70.0	17.500	2.500		14.902		0.098		
200.0	0.0	0.638	0.000	0.638	0.000		0.000	0.000	0.000
200.0		0.638		0.638					
600.0	0.0	1.620	0.000	1.620	0.000		0.000	0.000	0.000
600.0		1.620		1.620					
350.0	0.0	2.370	0.000	1.720	0.650		0.000	0.000	0.000
350.0		2.370		1.720	0.650				
130.0	0.0	0.240	0.000	0.000	0.000		0.060	0.000	0.180
130.0		0.240					0.060		0.180
265.0	0.0	0.830	0.060	0.000	0.770		0.000	0.000	0.000
265.0		0.830	0.060		0.770				
220.0	0.0	0.586	0.056	0.000	0.300		0.034	0.000	0.196
220.0		0.586	0.056		0.300		0.034		0.196
610.0	0.0	3.460	0.000	3.220	0.000		0.000	0.240	0.000
610.0		3.460		3.220				0.240	
80.0	0.0	0.180	0.010	0.000	0.160		0.010	0.000	0.000
80.0		0.180	0.010		0.160		0.010		
410.0	0.0	1.370	0.080	0.000	0.800		0.100	0.000	0.390
410.0		1.370	0.080		0.800		0.100		0.390
		0.000							
552.0	0.0	3.930	1.100	0.000	2.700		0.000	0.000	0.130
552.0		3.930	1.100		2.700				0.130
		0.000							
		0.000							
527.0	0.0	2.500	1.100	0.000	0.675		0.007	0.000	0.718
527.0		2.500	1.100		0.675		0.007		0.718

整理 番 号	告示年月日	告 示 番 号	級	水 系 名	幹 川 名	溪 流 名	位 置			
							郡 市	町 村	大 字	字
121	S54. 5.18	991	1	岩木川 いわきがわ	三ツ目内川 みつめないかわ	小橋沢 おたるざわ	南津軽郡	大鰐町	居士	山部
122	S55. 4.23	911	1	岩木川 いわきがわ	大和沢川 おおわさわがわ	中泊沢 なかどまりさわ	弘前市		一野渡	鷺ノ巣
123	S55. 4.23	911	1	岩木川 いわきがわ	大秋川 たいあきがわ	白沢 しらさわ	中津軽郡	西目屋村	白沢	網滝山国有林 白沢口 山内
124	S55. 4.23	911	1	岩木川 いわきがわ	切明川 きりあげがわ	上滝の沢 かみきたのさわ	平川市		切明	滝の森 滝の森国有林
125	S56. 4.22	928	1	岩木川 いわきがわ	岩木川 いわきがわ	杉ヶ沢 すぎがさわ	中津軽郡	西目屋村	杉ヶ沢	平岡 宮崎
126	S56. 4.22	928	1	岩木川 いわきがわ	島田川 しまだがわ	ゾベコ沢 さわ	南津軽郡	大鰐町	島田	ゾベコ沢 東虹貝山国有林
127	S56. 4.22	928	1	岩木川 いわきがわ	蔵助沢 くらすけさわ	姥ノ沢 うばのさわ	弘前市		百沢	東岩木山
128	S56. 4.22	928	1	岩木川 いわきがわ	蔵助沢 くらすけさわ	石切沢 いしきりざわ	弘前市		百沢	東岩木山
129	S57. 8. 4	1460	1	岩木川 いわきがわ	浅瀬石川 あせいしがわ	中野川 なかのがわ	黒石市		大川原	菴釜 猿賀平 蛭貝沢国有林 大小川沢国有林
130	S57. 8. 4	1460	1	岩木川 いわきがわ	浅瀬石川 あせいしがわ	切明川 きりあげがわ	弘前市		切明	滝の森国有林
131	S57. 8. 4	1460	1	岩木川 いわきがわ	大秋川 たいあきがわ	白沢 しらさわ	中津軽郡	西目屋村	白沢	山内 網滝山国有林
132	S57. 8. 4	1460	1	岩木川 いわきがわ	平川 ひらかわ	大落前川 おおらくまえがわ	平川市		碓ヶ関	大落前 大落前山国有林
133	S59. 1.30	97	1	岩木川 いわきがわ	棚内川 とちないがわ	滝ノ沢 たきのさわ	弘前市		湯口	湯口山一番国有林
134	S59. 1.30	97	1	岩木川 いわきがわ	島田川 しまだがわ	後ヶ沢 うしろがさわ	南津軽郡	大鰐町	島田	後ヶ沢
135	S59. 1.30	97	1	岩木川 いわきがわ	島田川 しまだがわ	ゾベコ沢 さわ	南津軽郡	大鰐町	島田	ゾベコ沢 東虹貝山国有林 東虹貝山 後ヶ沢
136	S59. 9.17	1329	1	岩木川 いわきがわ	平川 ひらかわ	不動川 ふどうがわ	平川市		古懸	三ツ森 三ツ森山
137	S59.09.17	1329	1	岩木川 いわきがわ	平川 ひらかわ	遠部沢及びミカゲト沢 とおべさわ	平川市		碓ヶ関	西碓ヶ関山国有林
138	S60. 6.15	933	1	岩木川 いわきがわ	森沢川 もりさわがわ	森沢川 もりさわがわ	中津軽郡	西目屋村	村市	稲葉 村元
139	S61. 7.24	1345	1	岩木川 いわきがわ	後長根川 うしろながねがわ	後長根川 うしろながねがわ	弘前市		百沢	東岩木山
140	S62.10.15	1764	1	岩木川 いわきがわ	棚内川 とちないがわ	金ヶ沢 かねがさわ	弘前市		湯口	湯口山国有林
141	S62.10.15	1764	1	岩木川 いわきがわ	浅瀬石川 あせいしがわ	小国沢 おくにさわ	平川市		小国	川辺
142	S63.11. 8	2157	1	岩木川 いわきがわ	森沢川 もりさわがわ	森沢川 もりさわがわ	中津軽郡	西目屋村	村市	稲葉
143	S63.11. 8	2157	1	岩木川 いわきがわ	大峰川 だいばちがわ	一本木沢 いっぽんぎさわ	弘前市		百沢	東岩木山
144	H 1. 8. 4	1384	1	岩木川 いわきがわ	馬の背沢 うまのせさわ	馬の背沢 うまのせさわ	中津軽郡	西目屋村	居森平 村市	萩原 平沢国有林
145	H 1. 8. 4	1384	1	岩木川 いわきがわ	不動川 ふどうがわ	土倉沢 つちくらざわ	平川市		古懸	三ツ森山

面 積			概 況						
延長 (m)	幅 (m)	面積 (ha)	山 林			道 路 等		そ の 他	
			河川敷 (ha)	国有林 (ha)	公民有林 (ha)	種別	面積 (ha)	国有地 (ha)	公民有地 (ha)
218.0	0.0	0.130	0.070	0.000	0.010		0.000	0.000	0.050
218.0		0.130	0.070		0.010				0.050
300.0	0.0	0.988	0.075	0.000	0.868		0.045	0.000	0.000
300.0		0.988	0.075		0.868		0.045		
825.0	0.0	1.859	0.000	0.418	1.441		0.000	0.000	0.000
825.0		1.859		0.418	1.441				
		0.000							
390.0	0.0	1.360	0.000	0.630	0.730		0.000	0.000	0.000
390.0		1.360		0.630	0.730				
175.0	0.0	0.450	0.022	0.000	0.381		0.047	0.000	0.000
175.0		0.450	0.022		0.381		0.047		
175.0	0.0	0.494	0.034	0.113	0.000		0.000	0.000	0.347
175.0		0.494	0.034	0.113					0.347
100.0	0.0	0.293	0.000	0.000	0.000		0.000	0.000	0.293
100.0		0.293							0.293
180.0	0.0	0.486	0.063	0.000	0.283		0.000	0.000	0.140
180.0		0.486	0.063		0.283				0.140
300.0	0.0	1.321	0.409	0.811	0.101		0.000	0.000	0.000
300.0		1.321	0.409	0.811	0.101				
		0.000							
		0.000							
465.0	0.0	1.097	0.000	1.097	0.000		0.000	0.000	0.000
465.0		1.097		1.097					
1,015.0	0.0	3.673	0.000	0.578	3.095		0.000	0.000	0.000
1,015.0		3.673		0.578	3.095				
1,450.0	0.0	3.290	0.000	2.325	0.965		0.000	0.000	0.000
1,450.0		3.290		2.325	0.965				
336.0	0.0	1.036	0.000	1.036	0.000		0.000	0.000	0.000
336.0		1.036		1.036					
230.0	0.0	0.193	0.098	0.000	0.000		0.004	0.000	0.091
230.0		0.193	0.098				0.004		0.091
390.0	0.0	0.473	0.156	0.011	0.043		0.012	0.000	0.251
390.0		0.473	0.156	0.011	0.043		0.012		0.251
		0.000							
		0.000							
552.0	0.0	2.2751	0.3814	0.0000	1.6898		0.2039	0.0000	0.0000
552.0		2.2751	0.3814		1.6898		0.2039		
644.0	0.0	1.5883	0.0000	1.5628	0.0000		0.0255	0.0000	0.0000
579.0		1.5883		1.5628			0.0255		
65.0		0.0000							
289.0	0.0	1.350	0.290	0.000	0.420		0.070	0.000	0.570
289.0		1.350	0.290		0.420		0.070		0.570
333.0	0.0	1.160	0.150	0.000	1.010		0.000	0.000	0.000
333.0		1.160	0.150		1.010				
279.0	0.0	0.820	0.000	0.820	0.000		0.000	0.000	0.000
279.0		0.820		0.820					
332.0	0.0	0.520	0.140	0.000	0.170		0.020	0.100	0.090
332.0		0.520	0.140		0.170		0.020	0.100	0.090
318.0	0.0	0.660	0.090	0.000	0.090		0.020	0.000	0.460
318.0		0.660	0.090		0.090		0.020		0.460
254.0	0.0	1.530	0.140	0.000	0.020		0.000	0.000	1.370
254.0		1.530	0.140		0.020				1.370
220.0	0.0	0.350	0.060	0.010	0.240		0.030	0.000	0.010
220.0		0.350	0.060	0.010	0.240		0.030		0.010
265.0	0.0	1.540	0.000	0.000	1.540		0.000	0.000	0.000
265.0		1.540			1.540				

整理番号	告示年月日	告示番号	級	水系名	幹川名	溪流名	位置			
							郡市	町村	大字	字
146	H 1. 8. 4	1384	1	岩木川 いわきがわ	三ツ目内川 みつめないかわ	水沢 みずさわ	南津軽郡	大鰐町	三ツ目内	広沢
147	H 1. 8. 4	1384	1	岩木川 いわきがわ	後長根川 うしろながねがわ	後長根川 うしろながねがわ	弘前市		百沢	東岩木山 イ
148	H 1.10. 6	1691	1	岩木川 いわきがわ	森沢川 もりさわがわ	森沢川 もりさわがわ	中津軽郡	西目屋村	村市	稲葉
149	H 1.10. 6	1691	1	岩木川 いわきがわ	湯ノ沢 ゆのさわ	湯ノ沢 ゆのさわ	弘前市		百沢	東岩木山国有林
150	H 2. 1.30	113	1	岩木川 いわきがわ	黒森沢 くろもりさわ	黒森沢 くろもりさわ	黒石市		南中野	二世沢 水沢
151	H 2. 9.10	1547	1	岩木川 いわきがわ	小国川 おぐにがわ	滝ノ沢 たきのさわ	平川市		小国	横前沢国有林
152	H 3. 8.31	1576	1	岩木川 いわきがわ	中野川 なかのがわ	上湯の沢 かみゆのさわ	黒石市		大川原	大小川沢国有林
153	H 4. 3.13	626	1	岩木川 いわきがわ	大秋川 たいあきがわ	湯ノ沢 ゆのさわ	中津軽郡 弘前市	西目屋村	白沢 百沢	山内 裾野
154	H 5. 3.16	773	1	岩木川 いわきがわ	虹貝川 にじかいがわ	オローム沢 おろーむさわ	南津軽郡	大鰐町	早瀬野	西虹貝山国有林 西虹貝山 扇沢(甲)国有林
155	H 5.11. 2	2091	1	岩木川 いわきがわ	鳴ヶ沢川 しきがさわがわ	鳴ヶ沢川 しきがさわがわ	弘前市		相馬	鳴ヶ沢 竜ヶ平
156	H 7. 2.13	216	1	岩木川 いわきがわ	大秋川 たいあきがわ	湯ノ沢 ゆのさわ	中津軽郡 弘前市	西目屋村	白沢 百沢	山内 裾野
157	H 8. 2. 5	156	1	岩木川 いわきがわ	戸上沢 とがみさわ	戸上沢 とがみさわ	弘前市		百沢	東岩木山国有林
158	H 8. 3.12	546	1	岩木川 いわきがわ	浅瀬石川 あせいしがわ	小国沢 おぐにさわ	平川市		小国	川辺
159	H 9. 6. 3	1265	1	岩木川 いわきがわ	三ツ目内川 みつめないかわ	マスの沢 ますのさわ	南津軽郡	大鰐町	三ツ目内	広沢
160	H10. 7.16	1467	1	岩木川 いわきがわ	浅瀬石川 あせいしがわ	浄土沢 じょうどさわ	平川市		切明	滝ノ森国有林 滝ノ森 坂本
161	H10. 7.16	1467	1	岩木川 いわきがわ	大秋川 たいあきがわ	湯ノ沢 ゆのさわ	弘前市		常盤野	湯ノ沢 黒森
162	H11. 2.12	179	1	岩木川 いわきがわ	平川 ひらかわ	南無阿弥沢 なむあみさわ	南津軽郡	大鰐町	大鰐	南無阿弥沢
163	H12. 1.20	95	1	岩木川 いわきがわ	平川 ひらかわ	中碓ヶ関沢 なかいかりがせきさわ	平川市		碓ヶ関	白沢 西碓ヶ関
164	H12. 5.10	1272	1	岩木川 いわきがわ	大秋川 たいあきがわ	湯ノ沢 ゆのさわ	弘前市		百沢	東岩木山国有林
165	H12. 8. 9	1735	1	岩木川 いわきがわ	中野川 なかのがわ	上湯の沢 かみゆのさわ	黒石市		大川原	大小川沢国有林
166	H13.03.16	219	1	岩木川 いわきがわ	岩木川 いわきがわ	蔵助沢 くらすげざわ	弘前市		百沢	東岩木山国有林
167	H14. 3. 7	140	1	岩木川 いわきがわ	蔵助沢川 くらすげさわがわ	石切沢 いしきりさわ	弘前市		百沢	東岩木山
168	H15. 3.14	214	1	岩木川 いわきがわ	大秋川 たいあきがわ	戸上沢 とがみさわ	弘前市		イ 常盤野 百沢 百沢 ロ 常盤野 百沢	湯ノ沢 裾野 東岩木山 黒森国有林 東岩木山国有林
169	H15. 3.14	214	1	岩木川 いわきがわ	平川 ひらかわ	外の沢 そとのさわ	弘前市		乳井	外ノ沢
170	H16. 3.17	276	1	岩木川 いわきがわ	蔵助沢川 くらすげさわがわ	頭無沢 かしらなしさわ	弘前市		百沢	寺沢 東岩木山

面積			概況						
延長 (m)	幅 (m)	面積 (ha)	山 林			道 路 等		そ の 他	
			河川敷 (ha)	国有林 (ha)	公民有林 (ha)	種別	面積 (ha)	国有地 (ha)	公民有地 (ha)
260.0	0.0	1.550	0.000	0.000	1.340		0.110	0.000	0.100
260.0		1.550			1.340		0.110		0.100
285.0	0.0	0.710	0.020	0.000	0.690		0.000	0.000	0.000
285.0		0.710	0.020		0.690				
288.0	0.0	1.510	0.200	0.000	0.170		0.170	0.000	0.970
288.0		1.510	0.200		0.170		0.170		0.970
279.0	0.0	0.650	0.000	0.650	0.000		0.000	0.000	0.000
279.0		0.650		0.650					
94.0	0.0	0.370	0.050	0.000	0.300		0.020	0.000	0.000
94.0		0.370	0.050		0.300		0.020		
341.0	0.0	1.410	0.000	1.410	0.000		0.000	0.000	0.000
341.0		1.410		1.410					
125.0	0.0	0.120	0.000	0.120	0.000		0.000	0.000	0.000
125.0		0.120		0.120					
791.0	0.0	7.860	1.280	3.680	2.900		0.000	0.000	0.000
791.0		7.860	1.280	3.680	2.900				
563.0	0.0	3.040	0.000	2.630	0.410		0.000	0.000	0.000
563.0		3.040		2.630	0.410				
		0.000							
850.0	0.0	2.860	0.300	0.060	1.700		0.200	0.200	0.400
850.0		2.860	0.300	0.060	1.700		0.200	0.200	0.400
959.0	0.0	7.300	0.670	3.830	2.800		0.000	0.000	0.000
959.0		7.300	0.670	3.830	2.800				
288.0	0.0	1.270	0.000	1.270	0.000		0.000	0.000	0.000
288.0		1.270		1.270					
342.0	0.0	0.240	0.000	0.060	0.150		0.000	0.000	0.030
342.0		0.240		0.060	0.150				0.030
198.0	0.0	0.980	0.020	0.010	0.860		0.040	0.000	0.050
198.0		0.980	0.020	0.010	0.860		0.040		0.050
313.0	0.0	1.170	0.090	0.190	0.520		0.090	0.000	0.280
313.0		1.170	0.090	0.190	0.520		0.090		0.280
		0.000							
160.3	0.0	0.370	0.000	0.000	0.370		0.000	0.000	0.000
160.3		0.370			0.370				
285.0	0.0	3.600	0.000	0.000	3.280		0.010	0.000	0.310
285.0		3.600			3.280		0.010		0.310
485.0	0.0	9.090	0.060	0.000	8.250		0.250	0.000	0.530
485.0		9.090	0.060		8.250		0.250		0.530
630.0	0.0	0.640	0.000	0.640	0.000		0.000	0.000	0.000
630.0		0.640		0.640					
102.5	0.0	0.210	0.000	0.200	0.000		0.010	0.000	0.000
102.5		0.210		0.200		道路	0.010		
155.6	0.0	0.200	0.000	0.200	0.000		0.000	0.000	0.000
155.6		0.200		0.200					
735.0	0.0	14.840	0.090	0.000	5.930		0.000	0.000	8.820
735.0		14.840	0.090		5.930				8.820
693.0	0.0	4.910	0.000	1.450	2.780		0.000	0.000	0.680
693.0		4.910		1.450	2.780				0.680
		0.000							
		0.000							
		0.000							
		0.000							
		0.000							
310.0	0.0	2.790	0.000	0.000	1.920		0.040	0.000	0.830
310.0		2.790			1.920	道路	0.040		0.830
838.1	0.0	17.9694	0.0830	0.0000	17.8864		0.0000	0.0000	0.0000
838.1		17.9694	0.0830		17.8864				

整理番号	告示年月日	告示番号	級	水系名	幹川名	溪流名	位置			
							郡市	町村	大字	字
171	H16.12.2	1495	1	岩木川 いわきがわ	折紙川 おりかみがわ	吹上沢 ふきあげさわ	南津軽郡	大鰐町	居士	三ツ目内山国有林
172	H18.2.9	214	1	岩木川 いわきがわ	蔵助沢川 くらすけさわがわ	頭無沢 かしらなしさわ	弘前市		百沢	寺沢
173	H19.5.18	629	1	岩木川 いわきがわ	岩木川 いわきがわ	堰口沢 せきぐちさわ	弘前市		番館	山越
174	H19.5.18	629	1	岩木川 いわきがわ	虹貝川 にじかいがわ	後沢 うしろさわ	南津軽郡	大鰐町	虹貝	大熊沢
175	H20.04.25	502	1	岩木川 いわきがわ	中野川 なかのがわ	西森合沢 にしもりあいさわ	黒石市		大川原	木ノキ沢流 木ノキ沢
176	H21.04.13	434	1	岩木川 いわきがわ	虹貝川 にじかいがわ	後沢 うしろさわ	南津軽郡	大鰐町	虹貝	大熊沢
177	H21.07.29	813	1	岩木川 いわきがわ	蔵助沢川 くらすけさわがわ	石切沢 いしきりさわ	弘前市		百沢	東岩木山国有林
178	H22.03.05	148	1	岩木川 いわきがわ	平川 ひらかわ	東大沢 ひがしおおさわ	弘前市		大沢	戸谷 大菴 杉久保
179	H22.03.05	148	1	岩木川 いわきがわ	中野川 なかのがわ	カバケ沢 かばけさわ	黒石市		大川原	虹貝沢国有林
180	H23.03.07	248	1	岩木川 いわきがわ	平川 ひらかわ	中大沢 なかおおさわ	弘前市		大沢	大菴
181	H24.02.06	140	1	岩木川 いわきがわ	平川 ひらかわ	南大鰐沢 みなみおおさわ	南津軽郡	大鰐町	唐牛	沼田 杉ノ木
182	H24.02.06	140	1	岩木川 いわきがわ	浅瀬石川 あせいしがわ	上山形沢 かみやまたさわ	黒石市		南中野 板留	阿手沢 長坂下 宛ノ沢口
183	H24.05.23	622	1	岩木川 いわきがわ	前川 まえかわ	中大沢 なかおおさわ	弘前市		大沢	大菴 梨子平
184	H25.11.26	1142	1	岩木川 いわきがわ	後長根川 うしろながねがわ	後長根沢2号 うしろながねさわ2ごう	弘前市		百沢	寺沢
185	H26.11.28	1103	1	岩木川 いわきがわ	平川 ひらかわ	蔵館沢 くらだてさわ	南津軽郡	大鰐町	蔵館	北山 金坂
186	H26.11.28	1103	1	岩木川 いわきがわ	中野川 なかのがわ	下森合沢 しももりあいさわ	黒石市		大川原	木ノキ沢 蛭貝澤
187	H28.02.18	405	1	岩木川 いわきがわ	蔵助沢川 くらすけさわがわ	後長根沢2号 うしろながねさわ2ごう	弘前市		百沢	寺沢
188	H28.02.18	405	1	岩木川 いわきがわ	岩木川 いわきがわ	東杉ヶ沢 ひがしすぎがさわ	中津軽郡	西目屋村	杉ヶ沢	平岡
189	H28.02.18	405	1	岩木川 いわきがわ	折紙川 おりがみがわ	沢田八幡沢 さわだはちまんさわ	南津軽郡	大鰐町	居士	田ノ沢
解除 190	H28.11.14	1277	1	岩木川 いわきがわ	湯の沢川 ゆのさわかわ	湯の沢川 ゆのさわかわ	中津軽郡	西目屋村	砂子瀬	湯の沢国有林 尾太国有林 水上 宮元
191	H30.05.08	646	1	岩木川 いわきがわ	平川 ひらかわ	白沢 しらさわ	平川市			碓ヶ関白沢 碓ヶ関西碓ヶ関山 碓ヶ関西碓ヶ関山国有林
192	H31.04.10	549	2	中村川 なかむらがわ	黒沢川 くろさわがわ	枯木平沢 かれきたいさわ	弘前市		常盤野	上黒沢
193	R02.03.11	267	1	岩木川 いわきがわ	岩木川 いわきがわ	藤川 ふじかわ	中津軽郡	西目屋村	藤川 村市	瀬の上 稲葉
194	R02.03.11	267	1	岩木川 いわきがわ	中野川 なかのがわ	下森合沢 しももりあいさわ	黒石市		大川原	菴森 木ノキ沢流 蛭貝澤

面 積			概 況						
延長 (m)	幅 (m)	面積 (ha)	山 林			道 路 等		そ の 他	
			河川敷 (ha)	国有林 (ha)	公民有林 (ha)	種別	面積 (ha)	国有地 (ha)	公民有地 (ha)
128.0	0.0	0.7268	0.0000	0.7268	0.0000		0.0000	0.0000	0.0000
128.0		0.7268		0.7268					
536.0	0.0	6.1412	0.1610	0.0000	5.1789		0.0000	0.0000	0.8013
536.0		6.1412	0.1610		5.1789				0.8013
141.2	0.0	0.3696	0.0016	0.0000	0.3493		0.0000	0.0000	0.0187
141.2		0.3696	0.0016		0.3493				0.0187
212.0	0.0	0.6015	0.0000	0.0000	0.5574		0.0441	0.0000	0.0000
212.0		0.6015			0.5574	道	0.0441		
250.0	0.0	1.6036	0.0175		1.3740		0.0327		0.1794
504.0	0.0	0.8531			0.5498		0.0235		0.2798
277.6	0.0	0.8333		0.8333					
1009.6	0.0	2.5009	0.3991		1.2749		0.0443		0.7826
120.0	0.0	0.7433		0.4585				0.2848	
220.0	0.0	0.7735			0.6615		0.0785		0.0335
224.5	0.0	1.5612			1.5611		0.0010		
332.0	0.0	1.3732	0.0956		0.7643		0.0646		0.4487
386.7	0.0	1.8832	0.1066		1.2244		0.0780		0.4742
403.4	0.0	1.2376	0.1373		1.0788		0.0215		
140.8	0.0	0.4697			0.3797				0.0900
129.0	0.0	0.5647			0.5647				
286.7	0.0	1.1433			0.9392				0.2041
194.0	0.0	0.4655	0.0436		0.3689		0.0047		0.0483
173.0	0.0	0.6288			0.6288				
-1650.0	-100.0	-16.5000	-0.3322	-16.1678					
494.4	0.0	2.3578	0.3139	0.0948	1.6504		0.0039		0.2948
243.7		0.7849	0.0174		0.7012				0.0663
262.6		1.0119	0.0514		0.4942		0.0199		0.4464
201.3		0.4727	0.0170		0.2888		0.0245		0.1424

三八地域県民局地域整備部管内

令和2年3月31日現在

整理番号	告示年月日	告示番号	級	水系名	幹川名	溪流名	位置			
							郡市	町村	大字	字
1	S11.11.19	604	1	馬淵川 まべちがわ	熊原川 くまはらがわ	金堀沢	三戸郡	田子町	夏坂	北来満
2	S11.11.19	604	1	馬淵川 まべちがわ	熊原川 くまはらがわ	黄連沢	三戸郡	田子町	夏坂	南来満
3	S11.11.19	604	1	馬淵川 まべちがわ	熊原川 くまはらがわ	四角沢 しかくさわ	三戸郡	田子町	夏坂	南来満
4	S11.11.19	604	1	馬淵川 まべちがわ	熊原川 くまはらがわ	二の沢 にのさわ	三戸郡	田子町	夏坂	南来満
5	S11.11.19	604	1	馬淵川 まべちがわ	熊原川 くまはらがわ	一の沢 いちのさわ	三戸郡	田子町	夏坂	南来満
6	S11.11.19	604	1	馬淵川 まべちがわ	熊原川 くまはらがわ	砥倉沢	三戸郡	田子町	夏坂	南来満
7	S11.11.19	604	1	馬淵川 まべちがわ	熊原川 くまはらがわ	熊原川 くまはらがわ	三戸郡	田子町	夏坂	南来満
8	S11.11.19	604	1	馬淵川 まべちがわ	熊原川 くまはらがわ	仙の沢 せんのさわ	三戸郡	田子町	夏坂	南来満
9	S11.11.19	604	1	馬淵川 まべちがわ	熊原川 くまはらがわ	小滝沢 こたきさわ	三戸郡	田子町	夏坂	南来満
10	S22.12.12	375	2	五戸川 ごのへがわ	三川目川 みかわめがわ	三川目川 みかわめがわ	三戸郡	新郷村		東袋外2字
11	S22.12.12	375	2	五戸川 ごのへがわ	三川目川 みかわめがわ	三川目川 みかわめがわ	三戸郡	新郷村		東袋外2字
12	S22.12.12	375	1	馬淵川 まべちがわ	浅水川 あさみずがわ	浅水川 あさみずがわ	三戸郡	新郷村	西越	向川代川代
13	S25.10.7	1095	1	馬淵川 まべちがわ	杉倉川 すぎくらがわ	杉倉川 すぎくらがわ	三戸郡	田子町	遠瀬	遠瀬
14	S25.10.7	1095	1	馬淵川 まべちがわ	杉倉川 すぎくらがわ	杉倉川 すぎくらがわ	三戸郡	田子町	遠瀬	遠瀬
15	S26.10.2	890	1	馬淵川 まべちがわ	杉倉川 すぎくらがわ	杉倉川 すぎくらがわ	三戸郡	田子町	遠瀬	花木
16	S26.10.2	890	1	馬淵川 まべちがわ	杉倉川 すぎくらがわ	杉倉川 すぎくらがわ	三戸郡	田子町	遠瀬	花木
17	S26.11.13	963	2	五戸川 ごのへがわ	五戸川 ごのへがわ	五戸川 ごのへがわ	三戸郡	新郷村	羽井内	菅場
18	S26.11.13	963	2	五戸川 ごのへがわ	五戸川 ごのへがわ	五戸川 ごのへがわ	三戸郡	新郷村	羽井内	菅場
19	S27.9.11	1206	1	馬淵川 まべちがわ	杉倉川 すぎくらがわ	田代沢 たしろさわ	三戸郡	田子町	遠瀬	花木国宥林
20	S27.09.11	1206	1	馬淵川 まべちがわ	杉倉川 すぎくらがわ	田代沢 たしろさわ	三戸郡	田子町	遠瀬	花木国宥林
21	S28.11.10	1410	1	馬淵川 まべちがわ	熊原川 くまはらがわ	みろく前沢 みろくまえさわ	三戸郡	田子町	夏坂	北来満
22	S28.11.10	1410	1	馬淵川 まべちがわ	熊原川 くまはらがわ	みろく前沢 みろくまえさわ	三戸郡	田子町	夏坂	北来満
23	S28.11.10	1410	2	五戸川 ごのへがわ	五戸川 ごのへがわ	三川目川 みかわめがわ	三戸郡	新郷村	戸来	石無坂 向落合
24	S28.11.10	1410	2	五戸川 ごのへがわ	五戸川 ごのへがわ	三川目川 みかわめがわ	三戸郡	新郷村	戸来	石無坂 向落合
25	S30.05.10	629	1	馬淵川 まべちがわ	杉倉川 すぎくらがわ	助十市川	三戸郡	田子町	遠瀬	遠瀬山
26	S30.5.10	629	1	馬淵川 まべちがわ	杉倉川 すぎくらがわ	助十市川	三戸郡	田子町	遠瀬	遠瀬山
27	S31.4.16	722	1	馬淵川 まべちがわ	熊原川 くまはらがわ	大雷鉢沢 おおらいばちさわ	三戸郡	田子町	夏坂	北来満山
28	S31.4.16	722	1	馬淵川 まべちがわ	杉倉川 すぎくらがわ	滝沢 たきさわ	三戸郡	田子町	遠瀬	遠瀬山

面 積			概 況						
延長 (m)	幅 (m)	面積 (ha)	山 林			道 路 等		そ の 他	
			河川敷 (ha)	国有林 (ha)	公民有林 (ha)	種別	面積 (ha)	国有地 (ha)	公民有地 (ha)
2,500.0	165.0	41.250	1.250	40.000	0.000		0.000	0.000	0.000
2,500.0	165.0	41.250	1.250	40.000					
920.0	165.0	15.180	0.460	14.720	0.000		0.000	0.000	0.000
920.0	165.0	15.180	0.460	14.720					
2,140.0	165.0	35.310	1.070	34.240	0.000		0.000	0.000	0.000
2,140.0	165.0	35.310	1.070	34.240					
530.0	165.0	8.745	0.265	8.480	0.000		0.000	0.000	0.000
530.0	165.0	8.745	0.265	8.480					
650.0	165.0	10.725	0.325	10.400	0.000		0.000	0.000	0.000
650.0	165.0	10.725	0.325	10.400					
1,730.0	165.0	28.545	0.865	27.680	0.000		0.000	0.000	0.000
1,730.0	165.0	28.545	0.865	27.680					
3,100.0	175.0	54.250	4.650	48.460	0.000		1.140	0.000	0.000
3,100.0	175.0	54.250	4.650	48.460			1.140		
1,250.0	105.0	13.125	0.625	12.500	0.000		0.000	0.000	0.000
1,250.0	105.0	13.125	0.625	12.500					
940.0	105.0	9.870	0.470	9.400	0.000		0.000	0.000	0.000
940.0	105.0	9.870	0.470	9.400					
200.0	50.0	1.000	0.200	0.000	0.000		0.000	0.000	0.800
200.0	50.0	1.000	0.200						0.800
350.0	50.0	1.750	0.250	0.000	0.000		0.000	0.000	1.500
350.0	50.0	1.750	0.250						1.500
150.0	50.0	0.750	0.250	0.000	0.100		0.100	0.000	0.300
150.0	50.0	0.750	0.250		0.100		0.100		0.300
4,700.0	20.0	9.400	9.400	0.000	0.000		0.000	0.000	0.000
4,700.0	20.0	9.400	9.400						
4,700.0	100.0	47.000	9.500	15.800	0.000		0.400	0.000	21.300
4,700.0	100.0	47.000	9.500	15.800			0.400		21.300
0.0	0.0	0.300	0.300	0.000	0.000		0.000	0.000	0.000
		0.300	0.300						
300.0	40.0	1.200	0.400	0.400	0.000		0.200	0.000	0.200
300.0	40.0	1.200	0.400	0.400			0.200		0.200
42.0	10.0	0.042	0.042	0.000	0.000		0.000	0.000	0.000
42.0	10.0	0.042	0.042						
4,200.0	160.0	67.200	5.300	0.000	0.000		2.800	0.000	59.100
4,200.0	160.0	67.200	5.300				2.800		59.100
3,000.0	10.0	3.050	3.050	0.000	0.000		0.000	0.000	0.000
3,000.0	10.0	3.050	3.050						
3,000.0	100.0	30.000	4.200	16.900	0.000		2.100	6.800	0.000
3,000.0	100.0	30.000	4.200	16.900			2.100	6.800	
2,100.0	10.0	2.100	2.100	0.000	0.000		0.000	0.000	0.000
2,100.0	10.0	2.100	2.100						
2,100.0	100.0	21.000	2.600	17.600	0.000		0.000	0.800	0.000
2,100.0	100.0	21.000	2.600	17.600				0.800	
6,700.0	10.0	10.100	10.100	0.000	0.000		0.000	0.000	0.000
6,700.0	10.0	10.100	10.100						
6,700.0	100.0	65.900	12.750	42.050	0.000		1.100	8.600	1.400
6,700.0	100.0	65.900	12.750	42.050			1.100	8.600	1.400
5,300.0	20.0	10.600	10.600	0.000	0.000		0.000	0.000	0.000
5,300.0	20.0	10.600	10.600						
5,300.0	80.0	42.400	11.300	30.700	0.000		0.100	0.300	0.000
5,300.0	80.0	42.400	11.300	30.700			0.100	0.300	
570.0	40.0	2.280	0.860	1.420	0.000		0.000	0.000	0.000
570.0	40.0	2.280	0.860	1.420					
540.0	40.0	2.160	0.810	1.100	0.000		0.000	0.000	0.250
540.0	40.0	2.160	0.810	1.100					0.250

整理番号	告示年月日	告示番号	級	水系名	幹川名	溪流名	位置			
							郡市	町村	大字	字
29	S31. 9.29	1534	2	五戸川 ごのへがわ	三川目川 みかわめがわ	雨池沢 あまいけさわ	三戸郡	新郷村	戸来	雨池 向落合
30	S32.11.13	1411	1	馬淵川 まべちがわ	熊原川 くまはらがわ	老鳥沢 ろうちょうさわ	三戸郡	田子町	夏坂	南来満山
31	S34. 3.30	601	1	馬淵川 まべちがわ	杉倉川 すぎくらがわ	杉倉川 すぎくらがわ	三戸郡	田子町	遠瀬	遠瀬山
32	S34. 3.30	602	2	五戸川 ごのへがわ	三川目川 みかわめがわ	三川目川 みかわめがわ	三戸郡	新郷村	雨池	雨池外字
33	S36. 3. 7	318	2	五戸川 ごのへがわ	五戸川 ごのへがわ	妙返沢 みょうがえりさわ	三戸郡	新郷村	戸来	雨池
34	S37.12. 1	2959	2	五戸川 ごのへがわ	五戸川 ごのへがわ	五戸川 ごのへがわ	三戸郡	新郷村	戸来	雨池 北向
35	S37.12. 1	2960	2	五戸川 ごのへがわ	五戸川 ごのへがわ	五戸川 ごのへがわ	三戸郡	新郷村	戸来	北向 雨池
36	S39. 9.17	2690	1	馬淵川 まべちがわ	熊原川 くまはらがわ	熊原川 くまはらがわ	三戸郡	田子町	夏坂	北来満
37	S39. 9.17	2690	1	馬淵川 まべちがわ	杉倉川 すぎくらがわ	ナシヤ沢 なしやさわ	三戸郡	田子町	遠瀬	遠瀬山
38	S41. 2. 1	95	1	馬淵川 まべちがわ	熊原川 くまはらがわ	熊原川 くまはらがわ	三戸郡	田子町	夏坂	南来満山
39	S41. 6.10	1854	2	五戸川 ごのへがわ	五戸川 ごのへがわ	妙返沢 みょうがえりさわ	三戸郡	新郷村	戸来	戸来岳
40	S41. 6.10	1854	1	馬淵川 まべちがわ	熊原川 くまはらがわ	老鳥沢 ろうちょうさわ	三戸郡	田子町	夏坂	南来満山
41	S42. 3.31	1159	1	馬淵川 まべちがわ	熊原川 くまはらがわ	湯の沢 ゆのさわ	三戸郡	田子町	夏坂	南来満山
42	S42.11.30	3935	2	五戸川 ごのへがわ	五戸川 ごのへがわ	三川目川 みかわめがわ	三戸郡	新郷村	戸来	石無坂
43	S42.11.30	3935	2	五戸川 ごのへがわ	五戸川 ごのへがわ	一の沢 いちのさわ	三戸郡	新郷村	戸来	石無坂
44	S45. 3. 5	242	1	馬淵川 まべちがわ	熊原川 くまはらがわ	倉の沢 くらさわ	三戸郡	田子町	飯豊	堰田下 堰田 告佐羽内
45	S45. 3. 5	242	1	馬淵川 まべちがわ	熊原川 くまはらがわ	小雷鉢沢 こらいばちさわ	三戸郡	田子町	夏坂	北来満山
46	S46. 2.13	160	1	馬淵川 まべちがわ	猿辺川 さるべがわ	湯の沢 ゆのさわ	三戸郡	田子町	田子	菖蒲谷地
47	S46. 2.13	160	1	馬淵川 まべちがわ	熊原川 くまはらがわ	梨子の木沢 なしのきさわ	三戸郡	田子町	原	梨子の木 飯豊
48	S47. 8. 4	1353	1	馬淵川 まべちがわ	猿辺川 さるべがわ	白味沢 しろみさわ	三戸郡	田子町	田子町	菖蒲谷地 田子国宥林
49	S47. 8. 4	1353	1	馬淵川 まべちがわ	猿辺川 さるべがわ	水沢黒森沢 みずさわくろもりさわ	三戸郡	田子町	田子町	菖蒲谷地 田子国宥林
50	S47. 8. 4	1353	2	新井田川 にいだがわ	新井田川 にいだがわ	巻沢 まきさわ	八戸市		島守	市ノ久保 下巻 池ノ沢
51	S48.02. 1	221	1	馬淵川 まべちがわ	馬淵川 まべちがわ	小猿辺川 こさるべがわ	三戸郡	三戸町	蛇沼	馬場平 川向 本村 日野久保
52	S48. 2. 1	221	1	馬淵川 まべちがわ	馬淵川 まべちがわ	浅水川 あさみずがわ	三戸郡	新郷村	西越	堂ヶ前 鹿島 沢口 田中
53	S48. 2. 1	221	2	五戸川 ごのへがわ	三川目川 みかわめがわ	大古沢 たいごさわ	三戸郡	新郷村	戸来	戸来岳国宥林

面積			概況						
延長 (m)	幅 (m)	面積 (ha)	山 林			道 路 等		そ の 他	
			河川敷 (ha)	国有林 (ha)	公民有林 (ha)	種別	面積 (ha)	国有地 (ha)	公民有地 (ha)
1,110.0	50.0	5,550	1,110	0.000	0.200		0.100	0.000	4.140
1,110.0	50.0	5,550	1,110		0.200		0.100		4.140
350.0	25.0	0.875	0.320	0.555	0.000		0.000	0.000	0.000
350.0	25.0	0.875	0.320	0.555					
1,600.0	90.0	14,400	0.000	14,400	0.000		0.000	0.000	0.000
1,600.0	90.0	14,400		14,400					
350.0	30.0	1,050	0.530	0.000	0.000		0.000	0.000	0.520
350.0	30.0	1,050	0.530						0.520
300.0	50.0	1,500	0.900	0.000	0.600		0.000	0.000	0.000
300.0	50.0	1,500	0.900		0.600				
4,200.0	80.0	33,600	33,600	0.000	0.000		0.000	0.000	0.000
4,200.0	80.0	33,600	33,600						
0.0	0.0	35,300	12,000	0.000	0.000		4,800	0.000	18,500
		35,300	12,000				4,800		18,500
650.0	60.0	3,900	0.585	3,095	0.000		0.220	0.000	0.000
650.0	60.0	3,900	0.585	3,095			0.220		
340.0	50.0	1,700	0.510	1,190	0.000		0.000	0.000	0.000
340.0	50.0	1,700	0.510	1,190					
250.0	175.0	4,250	0.250	3,920	0.000		0.080	0.000	0.000
250.0	175.0	4,250	0.250	3,920			0.080		
8,400.0	50.0	42,000	16,800	24,900	0.000		0.300	0.000	0.000
8,400.0	50.0	42,000	16,800	24,900			0.300		
700.0	25.0	1,750	1,050	0.690	0.000		0.010	0.000	0.000
700.0	25.0	1,750	1,050	0.690			0.010		
1,000.0	50.0	5,000	1,000	3,700	0.000		0.300	0.000	0.000
1,000.0	50.0	5,000	1,000	3,700			0.300		
1,500.0	100.0	15,000	0.900	0.000	7,020		0.030	0.000	7,050
1,500.0	100.0	15,000	0.900		7,020		0.030		7,050
1,000.0	50.0	5,000	0.300	0.000	4,700		0.000	0.000	0.000
1,000.0	50.0	5,000	0.300		4,700				
500.0	40.0	2,000	0.300	0.000	0.800		0.300	0.000	0.600
500.0	40.0	2,000	0.300		0.800		0.300		0.600
		0.000							
1,000.0	40.0	4,000	0.500	3,200	0.000		0.300	0.000	0.000
1,000.0	40.0	4,000	0.500	3,200			0.300		
1,000.0	60.0	6,000	0.500	0.000	5,500		0.000	0.000	0.000
1,000.0	60.0	6,000	0.500		5,500				
800.0	30.0	2,400	0.240	0.000	1,500		0.060	0.000	0.600
800.0	30.0	2,400	0.240		1,500		0.060		0.600
1,200.0	60.0	7,200	0.000	0.000	7,200		0.000	0.000	0.000
1,200.0	60.0	7,200			7,200				
1,500.0	120.0	9,000	0.000	0.000	9,000		0.000	0.000	0.000
1,000.0	60.0	9,000			9,000				
500.0	60.0	0.000							
350.0	40.0	1,400	0.000	0.000	0.840		0.000	0.000	0.560
350.0	40.0	1,400			0.840				0.560
		0.000							
300.0	70.0	2,100	0.015	0.000	0.130		0.008	0.000	1.947
300.0	70.0	2,100	0.015		0.130		0.008		1.947
		0.000							
		0.000							
3,600.0	40.0	13,600	1,700	0.000	1,600		0.500	0.000	9,800
3,600.0	40.0	13,600	1,700		1,600		0.500		9,800
		0.000							
		0.000							
150.0	50.0	0.520	0.000	0.520	0.000		0.000	0.000	0.000
150.0	50.0	0.520		0.520					

整理 番 号	告示年月日	告 示 番 号	級	水 系 名	幹 川 名	溪 流 名	位 置			
							郡 市	町 村	大 字	字
54	S49. 1.18	49	1	馬淵川 まべちがわ	熊原川 くまはらがわ	種子川 たねこがわ	三戸郡	田子町	田子	小国深山国有林
55	S49.12. 5	1443	2	五戸川 ごのへがわ	三川目川 みかわめがわ	雨池川 あまいけがわ	三戸郡	新郷村	戸来	雨池 石無坂
56	S49.12. 5	1443	2	新井田川 にいだがわ	砂笥川 ざろうがわ	姉市沢 あねいちさわ	八戸市		島守	姉市沢
57	S49.12. 5	1443	1	馬淵川 まべちがわ	熊原川 くまはらがわ	鶏頭沢 けいとうざわ	三戸郡	田子町	新田	鶏頭沢
58	S49.12. 5	1443	1	馬淵川 まべちがわ	熊原川 くまはらがわ	大舌川 おおしたがわ	三戸郡	三戸町	斗内	藍俵 上辻ヶ平 曲坂
59	S52. 1.24	55	1	馬淵川 まべちがわ	馬淵川 まべちがわ	猿辺川 さるべがわ	三戸郡	三戸町	太平	貝守 深山
60	S55. 4.23	911	1	馬淵川 まべちがわ	熊原川 くまはらがわ	道前沢 どうぜんさわ	三戸郡	田子町	山口茂市	鳶ヶ沢 桜館 道前沢
61	S55. 4.23	911	1	馬淵川 まべちがわ	相米川 そうまいがわ	内の沢 うちのさわ	三戸郡	田子町	相米	内の沢平 小国深山国有林 木和田平
62	S55. 4.23	911	2	五戸川 ごのへがわ	五戸川 ごのへがわ	椈の木沢 かばのきさわ	三戸郡	五戸町	又重	松山
63	S55. 4.23	911	1	馬淵川 まべちがわ	浅水川 あさみずがわ	田中沢 たなかさわ	三戸郡	新郷村	西越	上ノ平 佐野平
64	S57. 8. 4	1460	1	馬淵川 まべちがわ	熊原川 くまはらがわ	細野川 ほそのがわ	三戸郡	田子町	田子	小国深山 宮沢頭
65	S57. 8. 4	1460	1	馬淵川 まべちがわ	熊原川 くまはらがわ	関沢 せきさわ	三戸郡	田子町	田子	上三平 野月平 鳶ヶ沢 東ヶ沢 陣場平
66	S59. 1.30	97	1	馬淵川 まべちがわ	熊原川 くまはらがわ	山口沢 やまぐちさわ	三戸郡	田子町	山口	鳶ヶ沢 山口沢
67	S59. 1.30	97	2	新井田川 にいだがわ	新井田川 にいだがわ	松館川 まつだてがわ	三戸郡	階上町	金山沢	向山 鳥屋長根
68	S59. 1.30	97	2	新井田川 にいだがわ	新井田川 にいだがわ	巻沢 まきさわ	八戸市		島守	下巻 上巻 市ノ久保 帳塚
69	S59. 9.17	1329	1	馬淵川 まべちがわ	熊原川 くまはらがわ	獅々内川 ししないがわ	三戸郡	田子町	田子	獅々内頭
70	S59. 9.17	1329	2	新井田川 にいだがわ	新井田川 にいだがわ	虚空蔵川 こくぞうがわ	八戸市		島守	古坊 内山 赤坂
71	S61. 7.24	1345	1	馬淵川 まべちがわ	熊原川 くまはらがわ	獅々内川 ししないがわ	三戸郡	田子町	田子	獅々内頭
72	S61. 7.24	1345	2	新井田川 にいだがわ	新井田川 にいだがわ	沢代川 さわしろがわ	八戸市		島守	穴久保沢 天ハイ
73	S62.10.15	1764	1	馬淵川 まべちがわ	熊原川 くまはらがわ	舞手沢 まいてぎわ	三戸郡	田子町	田子	喜助ヶ沢
74	S62.10.15	1764	1	馬淵川 まべちがわ	浅水川 あさみずがわ	南手倉橋沢 みなみてくらはしさわ	三戸郡	五戸町	手倉橋	館の沢
75	S63. 7.21	1602	1	馬淵川 まべちがわ	馬淵川 まべちがわ	高瀬沢 たかせさわ	三戸郡	南部町	高瀬	高畑
76	S63. 7.21	1602	1	馬淵川 まべちがわ	如来堂川 によらいどうがわ	石和沢 いしわざわ	三戸郡	南部町	鳥谷	鹿倉 石和

面 積			概 況						
延長 (m)	幅 (m)	面積 (ha)	山 林			道 路 等		そ の 他	
			河川敷 (ha)	国有林 (ha)	公民有林 (ha)	種別	面積 (ha)	国有地 (ha)	公民有地 (ha)
330.0	0.0	0.840	0.000	0.840	0.000		0.000	0.000	0.000
330.0		0.840		0.840					
2,700.0	50.0	13.500	0.810	0.000	12.690		0.000	0.000	0.000
2,700.0	50.0	13.500	0.810		12.690				
360.0	60.0	0.134	0.002	0.000	0.102		0.000	0.000	0.030
360.0	40.0	0.134	0.002		0.102				0.030
	20.0	0.000							
650.0	50.0	3.250	0.130	0.000	2.670		0.000	0.000	0.450
650.0	50.0	3.250	0.130		2.670				0.450
550.0	40.0	2.200	0.110	0.000	2.090		0.000	0.000	0.000
550.0	40.0	2.200	0.110		2.090				
		0.000							
330.0	0.0	2.770	0.180	0.000	1.290		0.000	0.000	1.300
330.0		2.770	0.180		1.290				1.300
300.0	0.0	1.140	0.010	0.000	1.040		0.090	0.000	0.000
300.0		1.140	0.010		1.040		0.090		
		0.000							
300.0	0.0	1.020	0.070	0.120	0.820		0.010	0.000	0.000
300.0		1.020	0.070	0.120	0.820		0.010		
		0.000							
300.0	0.0	0.960	0.030	0.000	0.930		0.000	0.000	0.000
300.0		0.960	0.030		0.930				
220.0	0.0	0.980	0.020	0.000	0.260		0.010	0.000	0.690
220.0		0.980	0.020		0.260		0.010		0.690
490.0	0.0	3.040	0.300	0.000	2.740		0.000	0.000	0.000
490.0		3.040	0.300		2.740				
240.0	0.0	1.320	0.050	0.000	1.220		0.050	0.000	0.000
240.0		1.320	0.050		1.220		0.050		
		0.000							
		0.000							
		0.000							
262.0	0.0	1.000	0.060	0.000	0.840		0.020	0.000	0.080
262.0		1.000	0.060		0.840		0.020		0.080
693.0	0.0	2.686	0.690	0.000	1.996		0.000	0.000	0.000
693.0		2.686	0.690		1.996				
426.0	0.0	0.433	0.020	0.000	0.003		0.060	0.000	0.350
426.0		0.433	0.020		0.003		0.060		0.350
		0.000							
		0.000							
403.0	0.0	0.870	0.090	0.000	0.780		0.000	0.000	0.000
403.0		0.870	0.090		0.780				
556.0	0.0	1.035	0.075	0.000	0.237		0.002	0.000	0.721
556.0		1.035	0.075		0.237		0.002		0.721
		0.000							
214.0	0.0	0.650	0.040	0.000	0.570		0.040	0.000	0.000
214.0		0.650	0.040		0.570		0.040		
387.0	0.0	1.400	0.130	0.000	1.100		0.170	0.000	0.000
387.0		1.400	0.130		1.100		0.170		
455.0	0.0	1.450	0.060	0.000	1.390		0.000	0.000	0.000
455.0		1.450	0.060		1.390				
362.0	0.0	0.850	0.060	0.000	0.790		0.000	0.000	0.000
362.0		0.850	0.060		0.790				
294.0	0.0	0.940	0.050	0.000	0.890		0.000	0.000	0.000
294.0		0.940	0.050		0.890				
209.0	0.0	0.630	0.050	0.000	0.540		0.030	0.000	0.010
209.0		0.630	0.050		0.540		0.030		0.010

整理番号	告示年月日	告示番号	級	水系名	幹川名	溪流名	位置			
							郡市	町村	大字	字
77	H 1. 8. 4	1384	1	馬淵川 まべちがわ	熊原川 くまはらがわ	関沢 せきさわ	三戸郡	田子町	関、山口	野月平 東ヶ沢
78	H 1. 8. 4	1384	1	馬淵川 まべちがわ	熊原川 くまはらがわ	原沢 はらさわ	三戸郡	田子町	原	中崎 諏訪平 諏訪ノ平
79	H01.10. 6	1691	1	馬淵川 まべちがわ	熊原川 くまはらがわ	小雷鉢沢 しょうらいぼちさわ	三戸郡	田子町	関	北来満山国有林 イ
80	H 2. 9.10	1547	1	馬淵川 まべちがわ	猿辺川 さるべがわ	猿辺川 さるべがわ	三戸郡	三戸町	貝守	貝守深山
81	H 3. 1.11	42	1	馬淵川 まべちがわ	相米川 そうまいがわ	獅々内川 ししないがわ	三戸郡	田子町	田子	矢田郎 獅々内
82	H 3. 8.31	1576	1	馬淵川 まべちがわ	杉倉川 すぎくらがわ	杉本沢 すぎもとさわ	三戸郡	田子町	茂市 石亀	上野平 沢向
83	H 4. 1.31	143	1	馬淵川 まべちがわ	熊原川 くまはらがわ	大雷鉢沢 おおらいぼちさわ	三戸郡	田子町	関 夏坂	北来満山国有林 北来満山国有林
84	H 4. 1.31	143	1	馬淵川 まべちがわ	相米川 そうまいがわ	獅々内川 ししないがわ	三戸郡	田子町	相米 田子	相米向 野月 矢田郎
85	H 4.12. 3	1880	1	馬淵川 まべちがわ	相米川 そうまいがわ	木和田平沢 きわたたいさわ	三戸郡	田子町	相米	木和田平
86	H 5. 3.16	773	1	馬淵川 まべちがわ	熊原川 くまはらがわ	関沢 せきさわ	三戸郡	田子町	関 山口	下夕川原 関 上平 東ヶ沢
87	H 5.11. 2	2091	他	その他 そのた	道仏川 どうぶつがわ	寺下沢 てらしたさわ	三戸郡	階上町	赤保内	大土
88	H 9. 6. 3	1265	1	馬淵川 まべちがわ	熊原川 くまはらがわ	沢田沢 さわださわ	三戸郡	三戸町	斗内	沢田大久保 沢田平 イ 沢田
89	H 9. 6. 3	1265	1	馬淵川 まべちがわ	熊原川 くまはらがわ	道前沢 どうぜんさわ	三戸郡	田子町	茂市 山口	桜館 道前沢 鳶ヶ沢
90	H 9. 6. 3	1265	2	五戸川 ごのへがわ	五戸川 ごのへがわ	阿部沢 あべさわ	三戸郡	五戸町	中市	阿部沢 八益久保
91	H 9.12. 4	2059	1	馬淵川 まべちがわ	小猿辺川 こさるべがわ	荒田沢 あらたさわ	三戸郡	三戸町	蛇沼	荒田 黒森下
92	H10. 7.16	1467	1	馬淵川 まべちがわ	浅水川 あさみずがわ	温泉沢 おんせんざわ	三戸郡	新郷村	西越	温泉沢
93	H10. 7.16	1467	1	馬淵川 まべちがわ	熊原川 くまはらがわ	桜館沢 さくらだてさわ	三戸郡	田子町	茂市 山口	桜館 五林
94	H11. 7. 2	1439	1	馬淵川 まべちがわ	高屋敷沢 たかやしきざわ	北沢川 きたざわがわ	三戸郡	南部町	小向	大谷地 北沢 五郎沢 正寿寺
95	H12. 8. 9	1735	1	馬淵川 まべちがわ	熊原川 くまはらかわ	鳶ヶ沢 とびがさわ	三戸郡	田子町	山口	鳶ヶ沢
96	H13. 3.16	219	1	馬淵川 まべちがわ	馬淵川 まべちがわ	沼ノ沢 ぬまのさわ	三戸郡	三戸町	梅内	沼沢 間家
97	H16. 3.17	276	1	馬淵川 まべちがわ	馬淵川 まべちがわ	高屋敷沢 たかやしきざわ	三戸郡	南部町	小向 沖田面	北沢 小田沢 梨子木
98	H17. 1. 5	7	1	馬淵川 まべちがわ	熊原川 くまはらがわ	境沢 さかいざわ	三戸郡	三戸町	豊川 川守田	下原 草鞋平
99	H17. 3.22	318	1	馬淵川 まべちがわ	馬淵川 まべちがわ	高屋敷沢 たかやしきざわ	三戸郡	南部町	小向 沖田面	北沢 稲荷向
100	H17. 3.22	318	2	五戸川 ごのへがわ	五戸川 ごのへがわ	外狐久保沢 そとぎつねくぼさわ	三戸郡	五戸町	倉石又重	砂取 上エ平

面 積			概 況						
延長 (m)	幅 (m)	面積 (ha)	山 林			道 路 等		そ の 他	
			河川敷 (ha)	国有林 (ha)	公民有林 (ha)	種別	面積 (ha)	国有地 (ha)	公民有地 (ha)
200.0	0.0	0.960	0.040	0.000	0.840		0.080	0.000	0.000
200.0		0.960	0.040		0.840		0.080		
309.0	0.0	1.050	0.090	0.000	0.910		0.030	0.000	0.020
309.0		1.050	0.090		0.910		0.030		0.020
		0.000							
165.0	0.0	0.140	0.000	0.140	0.000		0.000	0.000	0.000
165.0		0.140		0.140					
554.0	0.0	6.670	0.350	0.000	3.300		0.260	0.000	2.760
554.0		6.670	0.350		3.300		0.260		2.760
370.0	0.0	0.830	0.060	0.000	0.250		0.100	0.000	0.420
370.0		0.830	0.060		0.250		0.100		0.420
220.0	0.0	2.150	0.010	0.000	0.850		0.030	0.000	1.260
220.0		2.150	0.010		0.850		0.030		1.260
530.0	0.0	2.120	0.000	2.120	0.000		0.000	0.000	0.000
530.0		2.120		2.120					
270.0	0.0	0.660	0.030	0.000	0.150		0.020	0.000	0.460
270.0		0.660	0.030		0.150		0.020		0.460
		0.000							
291.0	0.0	1.020	0.000	0.000	0.960		0.000	0.060	0.000
291.0		1.020			0.960			0.060	
675.0	0.0	1.000	0.000	0.000	0.140		0.020	0.230	0.610
675.0		1.000			0.140		0.020	0.230	0.610
		0.000							
		0.000							
335.0	0.0	1.500	0.000	0.000	1.360		0.000	0.140	0.000
335.0		1.500			1.360			0.140	
1,190.0	0.0	42.890	0.160	0.000	37.020		0.890	0.000	4.820
1,190.0		42.890	0.160		37.020		0.890		4.820
		0.000							
1,950.0	0.0	78.000	0.690	0.000	72.700		1.090	0.000	3.520
1,950.0		78.000	0.690		72.700		1.090		3.520
		0.000							
1,130.0	0.0	70.610	0.110	0.000	67.210		1.100	0.000	2.190
1,130.0		70.610	0.110		67.210		1.100		2.190
1,580.0	0.0	42.060	0.230	0.000	36.470		0.910	0.000	4.450
1,580.0		42.060	0.230		36.470		0.910		4.450
1,050.0	0.0	2.140	0.310	0.000	1.230		0.020	0.000	0.580
1,050.0		2.140	0.310		1.230		0.020		0.580
390.0	0.0	7.390	0.040	0.000	6.810		0.110	0.000	0.430
390.0		7.390	0.040		6.810		0.110		0.430
1,440.0	0.0	29.730	0.230	0.000	23.270		0.560	0.000	5.670
1,440.0		29.730	0.230		23.270		0.560		5.670
		0.000							
		0.000							
1,800.0	0.0	68.720	0.430	0.000	66.560		0.770	0.000	0.960
1,800.0		68.720	0.430		66.560	道路	0.770		0.960
340.0	0.0	2.390	0.000	0.000	1.640		0.070	0.000	0.680
340.0		2.390			1.640	道路	0.070		0.680
570.0	0.0	2.5544	0.1730	0.0000	0.6881		0.3528	0.2437	1.0968
570.0		2.5544	0.1730		0.6881	道路	0.3528	0.2437	1.0968
		0.0000							
220.0	0.0	0.7523	0.0109	0.0000	0.6136		0.0012	0.0000	0.1266
220.0		0.7523	0.0109		0.6136	道路	0.0012		0.1266
186.0	0.0	0.7422	0.0384	0.0000	0.0000		0.0600	0.0000	0.6438
186.0		0.7422	0.0384			道路	0.0600		0.6438
249.0	0.0	0.5921	0.0000	0.0000	0.1976		0.0216	0.0000	0.3729
249.0		0.5921			0.1976	道路	0.0216		0.3729

整理 番 号	告示年月日	告 示 番 号	級	水 系 名	幹 川 名	溪 流 名	位 置			
							郡 市	町 村	大 字	字
101	H17. 8.16	878	1	馬淵川 まべちがわ	熊原川 くまはらがわ	茂市沢 もいちさわ	三戸郡	田子町	茂市	上ミ平 被ノ沢
102	H18. 2. 9	214	1	馬淵川 まべちがわ	杉倉川 すぎくらがわ	遠瀬沢 とおせざわ	三戸郡	田子町	遠瀬	小更平
103	H18. 7.26	877	1	馬淵川 まべちがわ	熊原川 くまはらがわ	境沢 さかいざわ	三戸郡	三戸町	豊川 川守田	下原 草鞋平 境沢
104	H18.10. 2	1175	2	五戸川 ごのへがわ	五戸川 ごのへがわ	外狐久保沢 そときつねくぼさわ	三戸郡	五戸町	倉石又重	砂取 上エ平
105	H19. 5.18	629	1	馬淵川 まべちがわ	馬淵川 まべちがわ	高屋敷沢 たかやしきさわ	三戸郡	南部町	小向・沖田面	小田沢 坊守沢 梨子木
106	H19. 5.18	629	1	馬淵川 まべちがわ	杉倉川 すぎくらがわ	遠瀬沢 とおせざわ	三戸郡	田子町	遠瀬	滝ノ上 小更平
107	H20.03.28	359	1	馬淵川 まべちがわ	熊原川 くまはらがわ	道前沢 どうぜんさわ	三戸郡	田子町	山口 茂市	道前 道前沢 五林
108	H20.07.29	912	1	馬淵川 まべちがわ	杉倉川 すぎくらがわ	遠瀬沢 とおせざわ	三戸郡	田子町	遠瀬	滝ノ上 向川原
109	H20.07.29	912	1	馬淵川 まべちがわ	杉倉川 すぎくらがわ	第一北遠瀬沢 だいいちきたとおせざわ	三戸郡	田子町	遠瀬	大曾利
110	H20.08.26	1005	1	馬淵川 まべちがわ	熊原川 くまはらがわ	沢田沢 さわださわ	三戸郡	三戸町	斗内	下モ平 沢田川原 和田 沢田 沢田平
111	H21.07.29	813	1	馬淵川 まべちがわ	熊原川 くまはらがわ	境沢 さかいざわ	三戸郡	三戸町	豊川 川守田	下原 草鞋平
112	H21.07.29	813	1	馬淵川 まべちがわ	熊原川 くまはらがわ	茂市沢 もいちさわ	三戸郡	田子町	茂市	極ノ沢
113	H21.09.29	1034	1	馬淵川 まべちがわ	熊原川 くまはらがわ	第1寺牛沢 だいいちてらうしさわ	三戸郡	三戸町	斗内	寺牛
114	H22.04.26	448	1	馬淵川 まべちがわ	浅水川 あさみずがわ	南手倉橋沢 みなみてぐらばしさわ	三戸郡	五戸町	手倉橋	館ノ沢
115	H22.12.13	1464	1	馬淵川 まべちがわ	馬淵川 まべちがわ	高屋敷沢 たかやしきさわ	三戸郡	南部町	小向	小田沢
116	H25.04.19	453	1	馬淵川 まべちがわ	熊原川 くまはらがわ	茂市沢 もいちさわ	三戸郡	田子町	茂市	極ノ沢
117	H20.07.29	1103	1	馬淵川 まべちがわ	浅水川 あさみずがわ	内山沢 うちやまさわ	三戸郡	五戸町	手倉橋	天狗沢 和田
118	H28.02.18	405	1	馬淵川 まべちがわ	浅水川 あさみずがわ	内山沢 うちやまさわ	三戸郡	五戸町	手倉橋	天狗沢 古屋敷
119	H29.03.08	163	1	馬淵川 まべちがわ	馬淵川 まべちがわ	泉山沢 いずみやまさわ	三戸郡	三戸町	泉山	大久保
120	H29.03.08	163	1	馬淵川 まべちがわ	熊原川 くまはらがわ	沢田沢 さわださわ	三戸郡	三戸町	斗内	沢田 和田
121	H29.10.18	927	1	馬淵川 まべちがわ	馬淵川 まべちがわ	泉山沢 いずみやまさわ	三戸郡	三戸町	泉山	船場ノ上 泉山 大久保
122	H31.04.10	549	2	新井田川 にいだがわ	新井田川 にいだがわ	館前沢 たてまえさわ	八戸市		是川	館前 江戸坂 小母袋子

面 積			概 況						
延長 (m)	幅 (m)	面積 (ha)	山 林		道 路 等		そ の 他		
			河川敷 (ha)	国有林 (ha)	公民有林 (ha)	種別	面積 (ha)	国有地 (ha)	公民有地 (ha)
340.0	0.0	1.7421	0.0952	0.0000	1.5243		0.1226	0.0000	0.0000
340.0		1.7421	0.0952		1.5243		0.1226		
207.5	0.0	0.7980	0.0322	0.0000	0.7658		0.0000	0.0000	0.0000
207.5		0.7980	0.0322		0.7658				
130.0	0.0	0.5313	0.0219	0.0000	0.2701		0.0227	0.0000	0.2166
130.0		0.5313	0.0219		0.2701		0.0227		0.2166
		0.0000							
148.0	0.0	0.2763	0.0000	0.0000	0.0657		0.0074	0.0680	0.1352
148.0		0.2763			0.0657		0.0074	0.0680	0.1352
515.0	0.0	3.5442	0.1750	0.0000	0.8087		0.4961	0.2592	1.8052
515.0		3.5442	0.1750		0.8087	道、県道	0.4961	0.2592	1.8052
		0.0000							
355.5	0.0	3.1637	0.1118	0.0000	2.8551		0.0000	0.0000	0.1968
355.5		3.1637	0.1118		2.8551				0.1968
250.0	0.0	0.2817	0.0380		0.0147		0.0077		0.2213
305.9	0.0	0.7895	0.0228		0.4249		0.0782		0.2636
180.0	0.0	0.5367			0.5367				
731.5	0.0	1.2710	0.0413				0.1380	0.0027	1.0890
395.9	0.0	0.6209	0.0325		0.3151		0.0158		0.2575
400.9	0.0	1.8186	0.0815		1.6596		0.0185		0.0590
197.7	0.0	0.5485	0.0035		0.4760		0.0004		0.0686
418.5	0.0	1.4248	0.0622		0.6313		0.0388		0.6925
217.0	0.0	0.3454			0.2706		0.0038		0.0710
264.3	0.0	1.3206	0.0955		0.5068		0.0405		0.6778
418.6	0.0	3.0027	0.0218		1.6613		0.0441		1.2755
418.0	0.0	0.3623			0.0442		0.1428		0.1753
242.1	0.0	1.1575	0.0295		0.5185		0.0316		0.5779
128.7	0.0	0.0784	0.0001				0.0063	0.0477	0.0243
251.7	0.0	1.1908	0.0646		0.3902		0.0417		0.6943
212.0		0.6633	0.0245		0.6365	道	0.0023		

整理番号	告示年月日	告示番号	級	水系名	幹川名	溪流名	位置			
							郡市	町村	大字	字
1	S08.12.11	432	1	岩木川 いわきがわ	飯詰川 いづめがわ	飯詰川 いづめがわ	五所川原市		飯詰	飯詰山
2	S12. 7. 1	443	1	岩木川 いわきがわ	飯詰川 いづめがわ	坪毛沢	五所川原市		飯詰	飯詰山
3	S17. 8.13	536	1	岩木川 いわきがわ	飯詰川 いづめがわ	飯詰川 いづめがわ	五所川原市		飯詰	飯詰山
4	S19.12.20	604	1	岩木川 いわきがわ	飯詰川 いづめがわ	飯詰川 いづめがわ	五所川原市		飯詰	福原外2字
5	S22.12.12	375	1	岩木川 いわきがわ	相内川 あいうちがわ	太田川 おおたがわ	北津軽郡	中泊町	太田	山の井
6	S26.11.13	963	1	岩木川 いわきがわ	金木川 かなぎがわ	相野股沢 ありのまたざわ	五所川原市		相野股	相野股
7	S26.11.13	963	1	岩木川 いわきがわ	金木川 かなぎがわ	相野股沢 ありのまたざわ	五所川原市		相野股	相野股
8	S27. 9.11	1206	1	岩木川 いわきがわ	相内川 あいうちがわ	太田川 おおたがわ	北津軽郡	中泊町	太田	太田
9	S27. 9.11	1206	1	岩木川 いわきがわ	相内川 あいうちがわ	太田川 おおたがわ	北津軽郡	中泊町	太田	太田
10	S30. 5.10	629	1	岩木川 いわきがわ	相内川 あいうちがわ	桂川 かつらがわ	北津軽郡	中泊町	桂川	相内山
11	S30. 5.10	629	1	岩木川 いわきがわ	相内川 あいうちがわ	桂川 かつらがわ	北津軽郡	中泊町	桂川	相内山
12	S30. 5.10	629	1	岩木川 いわきがわ	薄市川 うすいちがわ	二斗五升沢 にとごしょうざわ	北津軽郡	中泊町	薄市	薄市山
13	S30.05.10	629	1	岩木川 いわきがわ	薄市川 うすいちがわ	二斗五升沢 にとごしょうざわ	北津軽郡	中泊町	薄市	薄市山
14	S31. 4.16	722	1	岩木川 いわきがわ	金木川 かなぎがわ	母沢 もざわ	五所川原市		喜良市	喜良市山
15	S31. 4.16	722	1	岩木川 いわきがわ	相内川 あいうちがわ	小股沢 こまたざわ	北津軽郡	中泊町	太田	相内山
16	S32.11.13	1411	1	岩木川 いわきがわ	薄市川 うすいちがわ	薄市川 うすいちがわ	北津軽郡	中泊町	薄市	薄市山
17	S32.11.13	1411	1	岩木川 いわきがわ	金木川 かなぎがわ	湯の沢 ゆのさわ	五所川原市		喜良市	大倉山
18	S32.11.13	1411	1	岩木川 いわきがわ	相内川 あいうちがわ	長根沢 ながねさわ	北津軽郡	中泊町	太田	太田山
19	S34.10. 6	1947	1	岩木川 いわきがわ	金木川 かなぎがわ	敷場沢 しきばさわ	五所川原市		金木	大倉山
20	S34.10. 6	1947	1	岩木川 いわきがわ	相内川 あいうちがわ	長根沢 ながねさわ	北津軽郡	中泊町	太田	太田山
21	S36. 3. 7	318	1	岩木川 いわきがわ	薄市川 うすいちがわ	田の沢 たのさわ	北津軽郡	中泊町	薄市	薄市山
22	S37.12. 1	2959	1	岩木川 いわきがわ	薄市川 うすいちがわ	中の股沢 なかのまたさわ	北津軽郡	中泊町	薄市	薄市山
23	S37.11.29	2956	1	岩木川 いわきがわ	旧十川 きゅうとがわ	松の木川 まつのきがわ	五所川原市			松の木
24	S37.12. 1	2958	1	岩木川 いわきがわ	薄市川 うすいちがわ	中の股沢 なかのまたさわ	北津軽郡	中泊町	薄市	薄市山
25	S40.12.20	3414	2	小泊川 こどまりがわ	小泊川 こどまりがわ	小泊川 こどまりがわ	北津軽郡	中泊町	小泊	小泊山

面積			概況						
延長 (m)	幅 (m)	面積 (ha)	山林			道路等		その他	
			河川敷 (ha)	国有林 (ha)	公民有林 (ha)	種別	面積 (ha)	国有地 (ha)	公民有地 (ha)
3,200.0	105.0	20.125	1.600	18.525	0.000		0.000	0.000	0.000
		20.125	1.600	18.525					
1,950.0	100.0	0.000							
1,250.0	5.0	0.000							
7,150.0	850.0	154.525	10.050	144.475	0.000		0.000	0.000	0.000
		154.525	10.050	144.475					
2,800.0	220.0	0.000							
1,500.0	420.0	0.000							
1,500.0	105.0	0.000							
1,350.0	105.0	0.000							
300.0	100.0	3.000	0.500	2.400	0.000		0.100	0.000	0.000
300.0	100.0	3.000	0.500	2.400			0.100		
500.0	24.0	1.200	1.100	0.000	0.000		0.100	0.000	0.000
500.0	24.0	1.200	1.100				0.100		
330.0	100.0	3.300	0.700	0.000	0.700		0.300	0.000	1.600
330.0	100.0	3.300	0.700		0.700		0.300		1.600
0.0	0.0	0.040	0.040	0.000	0.000		0.000	0.000	0.000
		0.040	0.040						
2,500.0	200.0	50.000	16.600	22.600	0.000		7.600	3.200	0.000
2,500.0	200.0	50.000	16.600	22.600			7.600	3.200	
2,600.0	30.0	7.800	7.800	0.000	0.000		0.000	0.000	0.000
2,600.0	30.0	7.800	7.800						
2,600.0	100.0	26.000	8.400	9.800	0.000		3.600	4.200	0.000
2,600.0	100.0	26.000	8.400	9.800			3.600	4.200	
1,750.0	10.0	1.800	1.800	0.000	0.000		0.000	0.000	0.000
1,750.0	10.0	1.800	1.800						
1,750.0	100.0	17.500	2.100	13.900	0.000		0.400	1.100	0.000
1,750.0	100.0	17.500	2.100	13.900			0.400	1.100	
1,900.0	5.0	0.950	0.950	0.000	0.000		0.000	0.000	0.000
1,900.0	5.0	0.950	0.950						
1,900.0	100.0	19.000	1.600	16.400	0.000		0.400	0.600	0.000
1,900.0	100.0	19.000	1.600	16.400			0.400	0.600	
940.0	40.0	3.760	1.410	2.300	0.000		0.030	0.020	0.000
940.0	40.0	3.760	1.410	2.300			0.030	0.020	
1,300.0	40.0	5.200	1.950	3.240	0.000		0.010	0.000	0.000
1,300.0	40.0	5.200	1.950	3.240			0.010		
750.0	38.0	2.850	1.300	1.540	0.000		0.010	0.000	0.000
750.0	38.0	2.850	1.300	1.540			0.010		
550.0	36.0	1.980	0.660	1.320	0.000		0.000	0.000	0.000
550.0	36.0	1.980	0.660	1.320					
410.0	45.0	1.845	0.590	1.255	0.000		0.000	0.000	0.000
410.0	45.0	1.845	0.590	1.255					
550.0	60.0	3.300	1.100	2.035	0.165		0.000	0.000	0.000
550.0	60.0	3.300	1.100	2.035	0.165				
1,240.0	30.0	3.720	1.860	1.860	0.000		0.000	0.000	0.000
1,240.0	30.0	3.720	1.860	1.860					
450.0	40.0	1.800	1.125	0.675	0.000		0.000	0.000	0.000
450.0	40.0	1.800	1.125	0.675					
450.0	40.0	1.800	0.450	1.350	0.000		0.000	0.000	0.000
450.0	40.0	1.800	0.450	1.350					
630.0	70.0	4.410	0.330	0.000	3.950		0.130	0.000	0.000
630.0	70.0	4.410	0.330		3.950		0.130		
700.0	40.0	2.800	0.700	2.100	0.000		0.000	0.000	0.000
700.0	40.0	2.800	0.700	2.100					
1,200.0	70.0	8.400	0.600	7.800	0.000		0.000	0.000	0.000
1,200.0	30.0	8.400	0.600	7.800					
	40.0	0.000							

整理 番 号	告示年月日	告 示 番 号	級	水 系 名	幹 川 名	溪 流 名	位 置			
							郡 市	町 村	大 字	字
26	S40.12.20	3414	1	岩木川 いわきがわ	今泉川 いまいづみがわ	今泉川 いまいづみがわ	北津軽郡	中泊町	今泉	今泉山
27	S40.12.20	3414	1	岩木川 いわきがわ	中里川 なかさとがわ	中里川 なかさとがわ	北津軽郡	中泊町	中里	袴腰山
28	S42. 3.31	1159	1	岩木川 いわきがわ	中里川 なかさとがわ	滝の沢 たきのさわ	北津軽郡	中泊町	中里	袴腰山
29	S42. 3.31	1159	1	岩木川 いわきがわ	旧十川 きゅうとがわ	松の木川 まつのがわ	五所川原市		松の木	前田野目川
30	S42. 3.31	1159	2	磯松川 いそまつがわ	磯松川 いそまつがわ	磯松川 いそまつがわ	五所川原市		磯松	磯松山
31	S45. 3. 5	242	1	岩木川 いわきがわ	飯詰川 いづめがわ	不動沢 ふどうさわ	五所川原市		飯詰	飯詰山国有林
32	S46. 2.13	160	1	岩木川 いわきがわ	薄市川 うすいちがわ	中の股川 なかのまたがわ	北津軽郡	中泊町	薄市	薄市山国有林
33	S47. 8. 4	1353	1	岩木川 いわきがわ	飯詰川 いづめがわ	不動沢タカハラ沢 ふどうさわたかはらさわ	五所川原市		飯詰	飯詰山国有林
34	S47. 8. 4	1353	1	岩木川 いわきがわ	太田川 おおたがわ	大導寺沢 だいとうじさわ	五所川原市		太田	太田山国有林
35	S48. 2. 1	221	1	岩木川 いわきがわ	今泉川 いまいづみがわ	切明沢 きりあけざわ	北津軽郡	中泊町	今泉	切明国有林 唐崎山国有林
36	S49. 1.18	49	1	岩木川 いわきがわ	金木川 かなぎがわ	母沢 もざわ	五所川原市		喜良市	喜良市山国有林
37	S51. 2. 9	111	2	小泊川 こどまりがわ	小泊川 こどまりがわ	小泊川 こどまりがわ	北津軽郡	中泊町	小泊	小泊山国有林
38	S52.12. 3	1566	1	岩木川 いわきがわ	飯詰川 いづめがわ	不動沢 ふどうさわ	五所川原市		飯詰	飯詰山国有林
39	S55. 4.23	911	2	小泊川 こどまりがわ	小泊川 こどまりがわ	板割沢 いたわりさわ	北津軽郡	中泊町	小泊	南小泊山国有林
40	S56. 4.22	928	1	岩木川 いわきがわ	薄市川 いすいちがわ	母沢 もざわ	北津軽郡	中泊町	薄市	薄市山国有林
41	S57. 8. 4	1460	1	岩木川 いわきがわ	飯詰川 いづめがわ	不動沢 ふどうさわ	五所川原市		飯詰	飯詰山国有林
42	S59. 1.30	97	1	岩木川 いわきがわ	薄市川 うすいちがわ	田ノ沢 たのさわ	北津軽郡	中泊町	薄市	薄市山国有林
43	S59. 1.30	97	他	その他 そのた	砂山沢 すなやまさわ	砂山沢 すなやまさわ	北津軽郡	中泊町		砂山
44	S59. 9.17	1329	1	岩木川 いわきがわ	薄市川 うすいちがわ	相ノ股沢 あいのまたざわ	北津軽郡	中泊町	薄市	薄市山国有林
45	S61. 7.24	1345	他	その他 そのた	北砂山沢 きたすなやまさわ	北砂山沢 きたすなやまさわ	北津軽郡	中泊町		砂山
46	S63. 7.21	1602	1	岩木川 いわきがわ	薄市川 うすいちがわ	中ノ股沢 なかのまたざわ	北津軽郡	中泊町	薄市	薄市山国有林
47	S63. 7.21	1602	他	その他 そのた	津軽沢 つがるさわ	津軽沢 つがるさわ	北津軽郡	中泊町		南小泊山国有林
48	S63. 7.21	1602	他	その他 そのた	北砂山沢 きたすなやまさわ	北砂山沢 きたすなやまさわ	北津軽郡	中泊町		砂山 南小泊山国有林
49	S63. 7.21	1602	2	小泊川 こどまりがわ	小泊川 こどまりがわ	西小泊沢 にしこどまりさわ	北津軽郡	中泊町		砂山 南小泊山国有林
50	H01. 8. 4	1384	1	岩木川 いわきがわ	桂川 かつらがわ	小股沢 こまたざわ	五所川原市		相内	相内山国有林
51	H01. 8. 4	1384	他	その他 そのた	津軽沢 つがるさわ	津軽沢 つがるさわ	北津軽郡	中泊町		南小泊山国有林
52	H01.10. 6	1691	1	岩木川 いわきがわ	相内川 あいうちがわ	太田沢 おおたざわ	五所川原市		太田	太田山

面積			概況						
延長 (m)	幅 (m)	面積 (ha)	山 林			道 路 等		そ の 他	
			河川敷 (ha)	国有林 (ha)	公民有林 (ha)	種別	面積 (ha)	国有地 (ha)	公民有地 (ha)
1,000.0	80.0	8.000	0.400	7.600	0.000		0.000	0.000	0.000
1,000.0	50.0	8.000	0.400	7.600					
	30.0	0.000							
1,450.0	70.0	9.570	1.450	8.120	0.000		0.000	0.000	0.000
1,450.0	30.0	9.570	1.450	8.120					
	40.0	0.000							
1,000.0	80.0	8.000	1.500	6.100	0.000		0.400	0.000	0.000
1,000.0	80.0	8.000	1.500	6.100			0.400		
1,300.0	100.0	13.000	1.300	2.250	9.060		0.390	0.000	0.000
1,300.0	100.0	13.000	1.300	2.250	9.060		0.390		
4,650.0	100.0	46.500	6.975	36.930	1.200		1.395	0.000	0.000
4,650.0	100.0	46.500	6.975	36.930	1.200		1.395		
1,200.0	40.0	4.800	0.500	4.200	0.000		0.100	0.000	0.000
1,200.0	40.0	4.800	0.500	4.200			0.100		
1,600.0	80.0	16.800	3.150	12.890	0.000		0.760	0.000	0.000
1,600.0	80.0	16.800	3.150	12.890			0.760		
400.0	480.0	1.600	0.000	1.280	0.000		0.200	0.120	0.000
100.0	40.0	1.600		1.280			0.200	0.120	
300.0	440.0	0.000							
2,000.0	70.0	14.000	0.000	13.600	0.000		0.000	0.400	0.000
2,000.0	70.0	14.000		13.600				0.400	
1,000.0	80.0	8.000	0.000	7.960	0.040		0.000	0.000	0.000
1,000.0	80.0	8.000		7.960	0.040				
1,000.0	70.0	6.900	0.000	2.900	4.000		0.000	0.000	0.000
1,000.0	70.0	6.900		2.900	4.000				
500.0	0.0	6.240	0.000	5.910	0.000		0.330	0.000	0.000
500.0		6.240		5.910			0.330		
550.0	0.0	1.620	0.000	1.620	0.000		0.000	0.000	0.000
550.0		1.620		1.620					
1,050.0	0.0	4.500	0.000	4.500	0.000		0.000	0.000	0.000
1,050.0		4.500		4.500					
680.0	0.0	3.2496	0.0000	3.2496	0.0000		0.0000	0.0000	0.0000
680.0		3.2496		3.2496					
88.0	0.0	0.089	0.000	0.089	0.000		0.000	0.000	0.000
88.0		0.089		0.089					
706.0	0.0	4.192	0.000	4.192	0.000		0.000	0.000	0.000
706.0		4.192		4.192					
48.0	0.0	0.111	0.000	0.000	0.012		0.003	0.000	0.096
48.0		0.111			0.012		0.003		0.096
805.0	0.0	4.200	0.000	4.200	0.000		0.000	0.000	0.000
805.0		4.200		4.200					
130.0	0.0	0.270	0.000	0.000	0.020		0.010	0.000	0.240
130.0		0.270			0.020		0.010		0.240
243.0	0.0	0.510	0.000	0.510	0.000		0.000	0.000	0.000
243.0		0.510		0.510					
473.0	0.0	1.910	0.000	1.910	0.000		0.000	0.000	0.000
473.0		1.910		1.910					
136.0	0.0	0.330	0.000	0.280	0.040		0.000	0.000	0.010
136.0		0.330		0.280	0.040				0.010
280.0	0.0	1.110	0.000	0.970	0.000		0.000	0.000	0.140
280.0		1.110		0.970					0.140
173.0	0.0	0.800	0.000	0.800	0.000		0.000	0.000	0.000
173.0		0.800		0.800					
428.0	0.0	1.610	0.000	1.610	0.000		0.000	0.000	0.000
428.0		1.610		1.610					
163.0	0.0	0.450	0.000	0.000	0.450		0.000	0.000	0.000
163.0		0.450			0.450				

整理番号	告示年月日	告示番号	級	水系名	幹川名	溪流名	位置			
							郡市	町村	大字	字
53	H 1.10. 6	1691	他	その他 そのた	大山長根沢 おおやまなかねさわ	大山長根沢 おおやまなかねさわ	北津軽郡	中泊町		坊主沢
54	H 3. 1.11	42	1	岩木川 いわきがわ	桂川 かつらがわ	四ツ滝沢 よつたきさわ	五所川原市		相内	相内山国有林
55	H 3. 8.31	1576	1	岩木川 いわきがわ	薄市川 うすいちがわ	倉ノ沢 くらのさわ	北津軽郡	中泊町	薄市	薄市山国有林
56	H 6. 2.14	269	1	岩木川 いわきがわ	飯詰川 いづめがわ	石ノ塔沢 いしのとうさわ	五所川原市		飯詰	飯詰山国有林
57	H06. 2.14	269	1	岩木川 いわきがわ	相内川 あいうちがわ	長根沢 なかねさわ	五所川原市		太田	太田山国有林 イ
58	H 6.11.10	2175	1	岩木川 いわきがわ	桂川 かつらがわ	四ツ滝沢 よつたきさわ	五所川原市		相内	相内山国有林
59	H 6.11.10	2175	1	岩木川 いわきがわ	相内川 あいうちがわ	大導寺沢 だいとうじさわ	五所川原市		太田	太田山国有林
60	H 8. 3.12	546	他	西下前沢 にししたまえさわ	西下前沢 にししたまえさわ	西下前沢 にししたまえさわ	北津軽郡	中泊町		湖岩 中間
61	H 9. 6. 3	1265	1	岩木川 いわきがわ	桂川 かつらがわ	小股沢 こまたざわ	五所川原市		相内	相内山国有林 桂川
62	H 9. 6. 3	1265	1	岩木川 いわきがわ	相内川 あいうちがわ	山王川 さんのうがわ	五所川原市		相内	相内山国有林
63	H 9. 6. 3	1265	1	岩木川 いわきがわ	中里川 なかさとがわ	滝ノ沢 たきのさわ	北津軽郡	中泊町	中里	平山 袴腰山国有林
64	H10. 7.16	1467	1	岩木川 いわきがわ	十川 とがわ	前田野目川 まえだのめがわ	五所川原市		前田野目	前田野目山国有林
65	H12. 1.20	95	2	小泊川 こどまりがわ	小泊川 こどまりがわ	南松木沢 みなみひのきさわ	北津軽郡	中泊町		砂山 南小泊山国有林
66	H12.11.28	2225	1	岩木川 いわきがわ	金木川 かなぎがわ	母沢 もざわ	五所川原市		喜良市	喜良市山国有林
67	H15. 1.10	14	2	小泊川 こどまりがわ	小泊川 こどまりがわ	西小泊沢 にしこどまりさわ	北津軽郡	中泊町		砂山 南小泊山国有林
68	H15. 6.25	980	1	岩木川 いわきがわ	旧十川 きゅうとがわ	大平沢 おおひらさわ	五所川原市		戸沢	中洲川山国有林
69	H17. 8.16	878	他	その他 そのた	鮫貝沢 さめかいざわ	鮫貝沢 さめかいざわ	北津軽郡	中泊町	小泊	鮫貝 権現崎国有林
70	H19. 2. 6	103	他	その他 そのた	砂山沢 すなやまさわ	北砂山沢 きたすなやまさわ	北津軽郡	中泊町	小泊	砂山
71	H19. 5.18	629	2	小泊川 こどまりがわ	大滝沢 おおやちさわ	大滝沢 おおやちさわ	北津軽郡	中泊町	小泊	朝間 南小泊山国有林 砂山
72	H19. 5.18	629	他	その他 そのた	脇元川 わきもとがわ	脇元川 わきもとがわ	五所川原市		脇元・磯松	野脇 地竹 磯部 磯部山国有林 磯松山
73	H19.09.12	1178	他	その他 そのた	鮫貝沢 さめがいさわ	鮫貝沢3 さめがいさわ	北津軽郡	中泊町	小泊	鮫貝
74	H21.02.20	170	他	その他 そのた	津軽沢 つがるさわ	津軽沢 つがるさわ	北津軽郡	中泊町	小泊	浜野 築上 南小泊山国有林
75	H21.09.29	1034	他	その他 そのた	津軽沢 つがるさわ	津軽沢 つがるさわ	北津軽郡	中泊町	小泊	南小泊山国有林
76	H24.05.23	622	1	岩木川 いわきがわ	昆布掛川 こんぶかけかわ	昆布掛沢 こんぶかけさわ	北津軽郡	中泊町	薄市	花持 薄市山国有林
77	H30.09.12	1095	1	岩木川 いわきがわ	今泉川 いまいずみがわ	神山沢2 かみやまさわ2	北津軽郡	中泊町	今泉	神山 今泉山国有林
78	H30.09.12	1095	他	その他	鮫貝沢2 さめかいざわ2	鮫貝沢2 さめかいざわ2	北津軽郡	中泊町	小泊	長坂 権現崎国有林
79	H31.04.10	549	他	その他	白倉沢 しろくらさわ	白倉沢 しろくらさわ	北津軽郡	中泊町	小泊	漆流

面積			概況						
延長 (m)	幅 (m)	面積 (ha)	山 林			道 路 等		そ の 他	
			河川敷 (ha)	国有林 (ha)	公民有林 (ha)	種別	面積 (ha)	国有地 (ha)	公民有地 (ha)
225.0	0.0	0.680	0.000	0.000	0.590		0.070	0.000	0.020
225.0		0.680			0.590		0.070		0.020
322.0	0.0	1.230	0.000	1.230	0.000		0.000	0.000	0.000
322.0		1.230		1.230					
314.0	0.0	0.940	0.000	0.940	0.000		0.000	0.000	0.000
314.0		0.940		0.940					
1,250.0	0.0	11.400	0.000	11.400	0.000		0.000	0.000	0.000
1,250.0		11.400		11.400					
295.0	0.0	0.300	0.000	0.300	0.000		0.000	0.000	0.000
295.0		0.300		0.300					
40.0	0.0	0.040	0.000	0.040	0.000		0.000	0.000	0.000
40.0		0.040		0.040					
72.0	0.0	0.080	0.000	0.080	0.000		0.000	0.000	0.000
72.0		0.080		0.080					
330.0	0.0	2.720	0.080	0.000	0.110		0.020	0.000	2.510
330.0		2.720	0.080		0.110		0.020		2.510
645.0	0.0	7.110	0.010	4.320	2.780		0.000	0.000	0.000
645.0		7.110	0.010	4.320	2.780				
1,560.0	0.0	9.690	0.940	2.310	6.430		0.010	0.000	0.000
1,560.0		9.690	0.940	2.310	6.430		0.010		
670.0	0.0	4.030	0.310	2.730	0.480		0.010	0.150	0.350
670.0		4.030	0.310	2.730	0.480		0.010	0.150	0.350
738.0	0.0	9.170	0.900	0.860	4.490		0.320	0.000	2.600
738.0		9.170	0.900	0.860	4.490		0.320		2.600
274.0	0.0	1.020	0.000	0.180	0.570		0.000	0.000	0.270
274.0		1.020		0.180	0.570				0.270
320.0	0.0	1.920	0.000	1.920	0.000		0.000	0.000	0.000
320.0		1.920		1.920					
554.1	0.0	1.420	0.000	0.020	0.080		0.380	0.000	0.940
554.1		1.420		0.020	0.080	道路	0.380		0.940
661.0	0.0	2.150	0.350	1.800	0.000		0.000	0.000	0.000
661.0		2.150	0.350	1.800					
250.0	0.0	0.5819	0.0000	0.4783	0.0000		0.0000	0.0000	0.1036
250.0		0.5819		0.4783					0.1036
110.0	0.0	0.1885	0.0000	0.0000	0.0000		0.0192	0.0000	0.1693
110.0		0.1885					0.0192		0.1693
270.0	0.0	1.705	0.000	1.020	0.000		0.000	0.000	0.685
270.0		1.705		1.020					0.685
		0.000							
1,065.0	0.0	6.789	0.697	1.131	1.108		0.092	0.159	3.602
1,065.0		6.789	0.697	1.131	1.108	道	0.092	0.159	3.602
		0.000							
		0.000							
		0.000							
255.0	0.0	0.7241			0.7088		0.0153		
1401.1	0.0	2.3004	0.0587	0.4898	0.4737		0.1163		1.1619
200.0	0.0	0.2197		0.1976					0.0221
219.5	0.0	0.7304	0.0035	0.2280					0.4989
146.5	0.0	0.4403		0.2745					0.1658
308.5	0.0	0.6154		0.5018					0.1136
114.3		0.4398			0.0453	道路	0.0128		0.3817

上北地域県民局地域整備部管内

令和2年3月31日現在

整理番号	告示年月日	告示番号	級	水系名	幹川名	溪流名	位置			
							郡市	町村	大字	字
1	S11. 4. 7	175	2	奥入瀬川 おいらせがわ	相坂川 あいさかがわ	葛川 つたがわ	十和田市		奥瀬	葛
2	S11.11.19	604	2	奥入瀬川 おいらせがわ	相坂川 あいさかがわ	惣部川 そうべがわ	十和田市		奥瀬	高崎惣部山
3	S15.10.21	554	2	奥入瀬川 おいらせがわ	後藤川 ごとうがわ	後藤川 ごとうがわ	十和田市		滝沢	上指久保
4	S15.10.21	554	2	奥入瀬川 おいらせがわ	後藤川 ごとうがわ	後藤川 ごとうがわ	十和田市		滝沢	上指久保
5	S19.12.20	604	2	奥入瀬川 おいらせがわ	後藤川 ごとうがわ	後藤川 ごとうがわ	十和田市		滝沢	下後藤外2字
6	S19.12.20	604	1	高瀬川 たかせがわ	七戸川 しちのへがわ	和田川 わだがわ	上北郡	七戸町	七戸	和田
7	S22.12.12	375	2	奥入瀬川 おいらせがわ	後藤川 ごとうがわ	後藤川 ごとうがわ	十和田市		滝沢	坂下外2字
8	S22.12.12	375	1	高瀬川 たかせがわ	和田川 わだがわ	和田川 わだがわ	上北郡	七戸町	七戸	和田
9	S27. 5.13	546	2	奥入瀬川 おいらせがわ	後藤川 ごとうがわ	下平沢 しただいさわ	十和田市		滝沢	下平
10	S27. 5.13	546	2	奥入瀬川 おいらせがわ	後藤川 ごとうがわ	下平沢 しただいさわ	十和田市		滝沢	下平
11	S26.11.13	963	1	高瀬川 たかせがわ	和田川 わだがわ	和田川 わだがわ	上北郡	七戸町	和田	山館
12	S26.11.13	963	2	奥入瀬川 おいらせがわ	黄瀬川 おうせがわ	黄瀬川 おうせがわ	十和田市		法量	黄瀬
13	S26.11.13	963	1	高瀬川 たかせがわ	和田川 わだがわ	和田川 わだがわ	上北郡	七戸町	和田	山館
14	S26.11.13	963	2	奥入瀬川 おいらせがわ	黄瀬川 おうせがわ	黄瀬川 おうせがわ	十和田市		法量	黄瀬
15	S27. 9.11	1206	1	高瀬川 たかせがわ	作田川 さくたがわ	作田川 さくたがわ	上北郡	七戸町	七戸	作見
16	S27. 9.11	1206	1	高瀬川 たかせがわ	作田川 さくたがわ	作田川 さくたがわ	上北郡	七戸町	七戸	作見
17	S28.11.10	1410	2	奥入瀬川 おいらせがわ	後藤川 ごとうがわ	森市沢 もりいちさわ	十和田市		滝沢	上財の川原
18	S28.11.10	1410	2	奥入瀬川 おいらせがわ	後藤川 ごとうがわ	森市沢 もりいちさわ	十和田市		滝沢	上財の川原
19	S28.11.10	1410	2	奥入瀬川 おいらせがわ	相坂川 あいさかがわ	小尻辺川 そすべがわ	十和田市		法量	小尻辺
20	S28.11.10	1410	2	奥入瀬川 おいらせがわ	相坂川 あいさかがわ	小尻辺川 そすべがわ	十和田市		法量	小尻辺
21	S28.11.10	1410	1	高瀬川 たかせがわ	和田川 わだがわ	和田川 わだがわ	上北郡	七戸町	和田	西野 山屋
22	S28.11.10	1410	1	高瀬川 たかせがわ	和田川 わだがわ	和田川 わだがわ	上北郡	七戸町	和田	西野 山屋
23	S31. 4.16	722	1	高瀬川 たかせがわ	作田川 さくたがわ	作田川 さくたがわ	上北郡	七戸町	銀杏木	七戸山
24	S31. 4.16	722	2	野辺地川 のへじがわ	野辺地川 のへじがわ	枇杷野川 びわのがわ	上北郡	野辺地町	枇杷野	地統山
25	S32.11.13	1411	1	高瀬川 たかせがわ	和田川 わだがわ	和田川 わだがわ	上北郡	七戸町	和田	七戸川
26	S32.11.13	1411	2	奥入瀬川 おいらせがわ	相坂川 あいさかがわ	葛川 つたがわ	十和田市		葛	葛山
27	S34.10. 6	1947	2	奥入瀬川 おいらせがわ	相坂川 あいさかがわ	熊の沢川 くまのさわがわ	十和田市		泥淵	黒森山
28	S34.10. 6	1947	1	高瀬川 たかせがわ	和田川 わだがわ	和田川 わだがわ	上北郡	七戸町	山館	深山

面積			概況						
延長 (m)	幅 (m)	面積 (ha)	山 林			道 路 等		そ の 他	
			河川敷 (ha)	国有林 (ha)	公民有林 (ha)	種別	面積 (ha)	国有地 (ha)	公民有地 (ha)
3,100.0	200.0	62.000	7.300	42.000	0.000		0.400	12.300	0.000
3,100.0	200.0	62.000	7.300	42.000			0.400	12.300	
2,415.0	130.0	31.395	7.245	24.050	0.000		0.100	0.000	0.000
2,415.0	130.0	31.395	7.245	24.050			0.100		
3,200.0	155.0	49.600	4.800	30.000	4.100		1.800	7.300	1.600
3,200.0	155.0	49.600	4.800	30.000	4.100		1.800	7.300	1.600
6,860.0	155.0	106.330	14.490	65.840	7.200		2.000	13.800	3.000
6,860.0	155.0	106.330	14.490	65.840	7.200		2.000	13.800	3.000
160.0	36.0	0.576	0.276	0.000	0.000		0.100	0.000	0.200
160.0	36.0	0.576	0.276				0.100		0.200
225.0	50.0	1.125	0.450	0.000	0.300		0.100	0.000	0.275
225.0	50.0	1.125	0.450		0.300		0.100		0.275
190.0	50.0	0.950	0.300	0.000	0.100		0.200	0.000	0.350
190.0	50.0	0.950	0.300		0.100		0.200		0.350
206.0	60.0	1.236	0.700	0.000	0.100		0.200	0.000	0.236
206.0	60.0	1.236	0.700		0.100		0.200		0.236
400.0	5.0	0.200	0.200	0.000	0.000		0.000	0.000	0.000
400.0	5.0	0.200	0.200						
400.0	80.0	3.200	0.200	0.000	0.000		0.100	0.000	2.900
400.0	80.0	3.200	0.200				0.100		2.900
0.0	0.0	0.030	0.030	0.000	0.000		0.000	0.000	0.000
		0.030	0.030						
0.0	0.0	0.057	0.057	0.000	0.000		0.000	0.000	0.000
		0.057	0.057						
2,200.0	160.0	35.200	12.400	12.800	0.000		0.000	0.200	9.800
2,200.0	160.0	35.200	12.400	12.800				0.200	9.800
1,900.0	200.0	38.000	6.400	28.500	0.000		2.300	0.800	0.000
1,900.0	200.0	38.000	6.400	28.500			2.300	0.800	
4,200.0	30.0	12.600	12.600	0.000	0.000		0.000	0.000	0.000
4,200.0	30.0	12.600	12.600						
4,200.0	100.0	42.000	13.500	0.000	0.000		1.200	19.700	7.600
4,200.0	100.0	42.000	13.500				1.200	19.700	7.600
1,000.0	50.0	0.500	0.500	0.000	0.000		0.000	0.000	0.000
1,000.0	50.0	0.500	0.500						
1,000.0	120.0	12.000	0.700	0.000	1.200		0.400	0.000	9.700
1,000.0	120.0	12.000	0.700		1.200		0.400		9.700
4,900.0	20.0	9.800	9.800	0.000	0.000		0.000	0.000	0.000
4,900.0	20.0	9.800	9.800						
4,900.0	100.0	49.000	10.300	25.800	0.000		0.800	12.100	0.000
4,900.0	100.0	49.000	10.300	25.800			0.800	12.100	
1,600.0	40.0	6.400	6.400	0.000	0.000		0.000	0.000	0.000
1,600.0	40.0	6.400	6.400						
1,600.0	80.0	12.800	6.800	0.000	2.200		0.600	0.000	3.200
1,600.0	80.0	12.800	6.800		2.200		0.600		3.200
680.0	40.0	2.720	1.360	1.130	0.000		0.000	0.000	0.230
680.0	40.0	2.720	1.360	1.130					0.230
370.0	50.0	1.850	0.520	1.140	0.000		0.190	0.000	0.000
370.0	50.0	1.850	0.520	1.140			0.190		
250.0	61.6	1.540	0.840	0.350	0.350		0.000	0.000	0.000
250.0	61.6	1.540	0.840	0.350	0.350				
1,200.0	50.0	6.000	2.880	3.120	0.000		0.000	0.000	0.000
1,200.0	50.0	6.000	2.880	3.120					
530.0	40.0	2.120	0.530	0.020	1.570		0.000	0.000	0.000
530.0	40.0	2.120	0.530	0.020	1.570				
570.0	50.0	2.850	1.140	0.855	0.855		0.000	0.000	0.000
570.0	50.0	2.850	1.140	0.855	0.855				

整理番号	告示年月日	告示番号	級	水系名	幹川名	溪流名	位置			
							郡市	町村	大字	字
29	S34.10.6	1947	2	奥入瀬川 おいらせがわ	相坂川 あいさかがわ	中里川 なかさとがわ	十和田市		相窪	林上
30	S37.12.1	2959	2	奥入瀬川 おいらせがわ	宇樽部川 うたるべがわ	宇樽部川 うたるべがわ	十和田市		宇樽部	宇樽部山
31	S37.12.1	2959	2	奥入瀬川 おいらせがわ	相坂川 あいさかがわ	検校沢 けんぎょうさわ	十和田市		深持	深持山
32	S37.12.1	2959	1	高瀬川 たかせがわ	和田川 わだがわ	和田川外2 わだがわほか2	上北郡	七戸町	山館	深山
33	S37.12.1	2959	1	高瀬川 たかせがわ	七戸川 しちのへがわ	中野川外2 なかのがわほか2	上北郡	七戸町	天間館	東天間館
34	S38.10.14	2612	2	奥入瀬川 おいらせがわ	相坂川 あいさかがわ	検校沢 けんぎょうさわ	十和田市		深持	若狭深持山
35	S40.12.20	3414	2	奥入瀬川 おいらせがわ	相坂川 あいさかがわ	色内川 いろないがわ	十和田市		奥瀬	栃久保
36	S41.2.1	95	2	奥入瀬川 おいらせがわ	熊の沢川 くまのさわがわ	検校沢 けんぎょうさわ	十和田市		深持	若狭深持山
37	S41.6.10	1854	2	奥入瀬川 おいらせがわ	熊の沢川 くまのさわがわ	熊の沢川 くまのさわがわ	十和田市		深持 法量	若狭黒森山
38	S41.6.10	1854	2	奥入瀬川 おいらせがわ	相坂川 あいさかがわ	黄瀬川 おうせがわ	十和田市		黄瀬	黄瀬山
39	S41.6.10	1854	1	高瀬川 たかせがわ	坪川 つぼかわ	小坪川 こつぼかわ	上北郡	七戸町	天間館	深山
40	S41.6.10	1854	2	奥入瀬川 おいらせがわ	中里川 なかさとがわ	冷水沢 ひやみずざわ	十和田市		法量	谷地相窪
41	S42.3.31	1158	2	奥入瀬川 おいらせがわ	相坂川 あいさかがわ	惣部川 そうべがわ	十和田市		奥瀬	惣部山
42	S42.3.31	1158	2	奥入瀬川 おいらせがわ	相坂川 あいさかがわ	北股沢 きたまたさわ	上北郡	七戸町	山館	七戸深山
43	S42.3.31	1158	2	奥入瀬川 おいらせがわ	相坂川 あいさかがわ	オモ沢 おもさわ	十和田市		法量	谷地
44	S42.3.31	1158	1	高瀬川 たかせがわ	作田川 さくたがわ	大作沢外1 だいさくざわほか1	上北郡	七戸町	銀南木	七戸深山
45	S42.3.31	1159	2	野辺地川 のへじがわ	野辺地川 のへじがわ	枇杷野川外4 びわのがわほか4	上北郡	野辺地町	野辺地	地続山
46	S42.3.31	1159	2	奥入瀬川 おいらせがわ	宇樽部川 うたるべがわ	宇樽部川 うたるべがわ	十和田市		奥瀬	宇樽部
47	S42.11.30	3935	1	高瀬川 たかせがわ	中野川 なかのがわ	倉岡川 くらおかがわ	上北郡	七戸町		七戸深山
48	S42.11.30	3935	2	奥入瀬川 おいらせがわ	宇樽部川 うたるべがわ	宇樽部川外1 うたるべがわほか1	十和田市		奥瀬	宇樽部
49	S43.12.3	3485	1	高瀬川 たかせがわ	高瀬川 たかせがわ	坪川 つぼかわ	上北郡	七戸町	天間館	南天間館
50	S45.3.5	242	2	奥入瀬川 おいらせがわ	相坂川 あいさかがわ	片淵川 かたぶちがわ	十和田市		奥瀬	仙ノ沢 下夕川目
51	S45.3.5	242	2	奥入瀬川 おいらせがわ	生内川 おもないがわ	岩魚沢 いわなさわ	十和田市		奥瀬 沢田	生内
52	S45.3.5	242	2	奥入瀬川 おいらせがわ	中里川 なかさとがわ	大石倉沢 おおいしくらざわ	十和田市		法量	相ノ窪
53	S45.3.5	242	2	野辺地川 のへじがわ	清水目沢 しみずめさわ	添ノ沢 そのざわ	上北郡	東北町	添沢	清水目深山
54	S46.2.13	160	1	高瀬川 たかせがわ	七戸川 しちのへがわ	和田川 わだがわ	上北郡	七戸町	山館	七戸深山国有林
55	S46.2.13	160	2	奥入瀬川 おいらせがわ	宇樽部川 うたるべがわ	宇樽部川 うたるべがわ	十和田市		奥瀬	宇樽部国有林

面 積			概 況						
延長 (m)	幅 (m)	面積 (ha)	山 林			道 路 等		そ の 他	
			河川敷 (ha)	国有林 (ha)	公民有林 (ha)	種別	面積 (ha)	国有地 (ha)	公民有地 (ha)
500.0	80.0	4.000	1.250	0.690	1.880		0.000	0.000	0.180
500.0	80.0	4.000	1.250	0.690	1.880				0.180
1,000.0	100.0	10.000	2.000	3.200	0.000		0.000	0.000	4.800
1,000.0	100.0	10.000	2.000	3.200					4.800
400.0	50.0	2.000	0.600	0.700	0.700		0.000	0.000	0.000
400.0	50.0	2.000	0.600	0.700	0.700				
2,250.0	50.0	11.250	4.500	4.275	2.475		0.000	0.000	0.000
2,250.0	50.0	11.250	4.500	4.275	2.475				
570.0	50.0	2.850	1.140	1.710	0.000		0.000	0.000	0.000
570.0	50.0	2.850	1.140	1.710					
1,100.0	100.0	11.000	1.980	4.510	4.510		0.000	0.000	0.000
1,100.0	100.0	11.000	1.980	4.510	4.510				
1,800.0	70.0	23.400	1.260	0.000	0.000		0.000	0.000	22.140
1,800.0	70.0	23.400	1.260						22.140
500.0	50.0	2.500	0.750	0.875	0.875		0.000	0.000	0.000
500.0	50.0	2.500	0.750	0.875	0.875				
1,900.0	90.0	8.500	3.800	1.450	3.250		0.000	0.000	0.000
900.0	50.0	8.500	3.800	1.450	3.250				
1,000.0	40.0	0.000							
30.0	100.0	0.300	0.180	0.120	0.000		0.000	0.000	0.000
30.0	100.0	0.300	0.180	0.120					
10,500.0	120.0	126.000	42.000	62.500	18.000		3.500	0.000	0.000
10,500.0	120.0	126.000	42.000	62.500	18.000		3.500		
2,100.0	80.0	16.800	4.200	9.000	3.600		0.000	0.000	0.000
2,100.0	80.0	16.800	4.200	9.000	3.600				
5,800.0	130.0	75.400	5.800	69.600	0.000		0.000	0.000	0.000
5,800.0	130.0	75.400	5.800	69.600					
1,500.0	50.0	7.500	0.900	6.600	0.000		0.000	0.000	0.000
1,500.0	50.0	7.500	0.900	6.600					
600.0	50.0	3.000	0.300	2.700	0.000		0.000	0.000	0.000
600.0	50.0	3.000	0.300	2.700					
3,300.0	120.0	19.800	1.650	18.150	0.000		0.000	0.000	0.000
1,000.0	60.0	19.800	1.650	18.150					
2,300.0	60.0	0.000							
2,600.0	150.0	13.000	2.600	9.620	0.000		0.780	0.000	0.000
700.0	50.0	13.000	2.600	9.620			0.780		
900.0	50.0	0.000							
1,000.0	50.0	0.000							
400.0	100.0	4.000	0.400	0.000	0.000		0.050	0.000	3.550
400.0	100.0	4.000	0.400				0.050		3.550
2,000.0	50.0	10.000	0.800	6.700	2.500		0.000	0.000	0.000
2,000.0	50.0	10.000	0.800	6.700	2.500				
1,000.0	60.0	6.000	0.600	5.220	0.000		0.180	0.000	0.000
1,000.0	60.0	6.000	0.600	5.220			0.180		
700.0	80.0	5.600	0.700	4.850	0.000		0.050	0.000	0.000
700.0	80.0	5.600	0.700	4.850			0.050		
1,500.0	80.0	12.000	0.700	5.000	5.800		0.500	0.000	0.000
1,500.0	80.0	12.000	0.700	5.000	5.800		0.500		
600.0	30.0	1.800	0.300	1.500	0.000		0.000	0.000	0.000
600.0	30.0	1.800	0.300	1.500					
1,300.0	80.0	10.400	1.300	0.000	8.600		0.500	0.000	0.000
200.0	80.0	10.400	1.300		8.600		0.500		
1,100.0		0.000							
600.0	60.0	3.600	0.300	3.100	0.000		0.200	0.000	0.000
600.0	60.0	3.600	0.300	3.100			0.200		
500.0	50.0	2.500	0.850	1.590	0.000		0.060	0.000	0.000
500.0	50.0	2.500	0.850	1.590			0.060		
1,000.0	60.0	6.000	0.600	5.330	0.000		0.070	0.000	0.000
1,000.0	60.0	6.000	0.600	5.330			0.070		

整理番号	告示年月日	告示番号	級	水系名	幹川名	溪流名	位置			
							郡市	町村	大字	字
56	S47. 8. 4	1353	2	奥入瀬川 おいらせがわ	相沢川 あいさわがわ	片淵川奥瀬沢 かたぶちがわおくせざわ	十和田市		奥瀬	奥瀬
57	S47. 8. 4	1353	2	奥入瀬川 おいらせがわ	葛川 つたがわ	湯沼沢 ゆぬまざわ	十和田市		奥瀬	葛国有林
58	S47. 8. 4	1353	2	奥入瀬川 おいらせがわ	葛川 つたがわ	葛川 つたがわ	十和田市		奥瀬	葛国有林
59	S47. 8. 4	1353	2	奥入瀬川 おいらせがわ	相坂川 あいさかがわ	淵沢川	十和田市		奥瀬	淵沢
60	S47. 8. 4	1353	1	高瀬川 たかせがわ	坪川 つぼかわ	上左京沢 かみさきょうさわ	上北郡	七戸町	天間館	深山国有林
61	S48. 2. 1	221	1	高瀬川 たかせがわ	七戸川 しちのへがわ	倉岡川 くらおかがわ	上北郡	七戸町		七戸深山国有林
62	S48. 2. 1	221	2	奥入瀬川 おいらせがわ	相坂川 あいさかがわ	小増沢 こますざわ	十和田市		深持	若狭
63	S48. 2. 1	221	2	奥入瀬川 おいらせがわ	相坂川 あいさかがわ	黄瀬川 おうせがわ	十和田市		黄瀬	黄瀬山国有林
64	S48. 2. 1	221	1	高瀬川 たかせがわ	七戸川 しちのへかわ	作田川 さくたがわ	上北郡	七戸町		作田 左組
65	S48. 7.11	1541	2	奥入瀬川 おいらせがわ	葛川 つたがわ	葛川、小倉沢 つたがわ、おぐらさわ	十和田市		奥瀬	葛国有林
66	S49.12. 5	1443	2	奥入瀬川 おいらせがわ	黄瀬川 おうせがわ	ソリカゼ沢 さわ	十和田市		奥瀬	黄瀬山国有林
67	S49.12. 5	1443	1	高瀬川 たかせがわ	中野川 なかのがわ	南股沢 みなみまたさわ	上北郡	七戸町		七戸深山国有林
68	S51. 2. 9	111	1	高瀬川 たかせがわ	中野川 なかのがわ	南股沢 みなみまたさわ	上北郡	七戸町		七戸深山国有林
69	S51. 2. 9	111	2	老部川 おいっべがわ	老部川 おいっべがわ	老部川 おいっべがわ	上北郡	六ヶ所村	尾鮫	野附 猿子沢
70	S52. 1.24	55	2	奥入瀬川 おいらせがわ	熊ノ沢川 くまのさわがわ	北股沢 きたまたさわ	十和田市		深持	深持山 深持山国有林
71	S52. 1.24	55	2	老部川 おいっべがわ	老部川 おいっべがわ	老部川 おいっべがわ	上北郡	六ヶ所村	尾鮫	棚沢山国有林 野附
72	S52. 8.16	1137	2	奥入瀬川 おいらせがわ	葛川 つたがわ	葛川 つたがわ	十和田市		奥瀬	葛国有林
73	S52.12.03	1566	2	奥入瀬川 おいらせがわ	相坂川 あいさかがわ	小尻辺川 そすべがわ	十和田市		奥瀬	尻辺山国有林
74	S54. 1.30	101	1	高瀬川 たかせがわ	高瀬川 たかせがわ	ツッコミ沢 つっこみさわ	上北郡	七戸町		銀南木
75	S54. 1.30	101	2	奥入瀬川 おいらせがわ	相坂川 あいさかがわ	生内川 おもないがわ	十和田市		沢田 奥瀬	高森 間木 生内国有林
76	S55. 4.23	911	2	奥入瀬川 おいらせがわ	相坂川 あいさかがわ	山屋沢 やまやがわ	十和田市		法量	山屋
77	S56. 4.22	928	2	奥入瀬川 おいらせがわ	惣辺川 そうべがわ	惣辺川 そうべがわ	十和田市		奥瀬	高崎国有林 惣辺山国有林
78	S56. 4.22	928	2	奥入瀬川 おいらせがわ	中里川 なかさとがわ	中里沢 なかさとざわ	十和田市		法量	中里 中里館 中坂
79	S56. 4.22	928	1	高瀬川 たかせがわ	坪川 つぼかわ	坪川 つぼかわ	上北郡	七戸町	天間館	中天間館国有林
80	S57. 8. 4	1460	1	高瀬川 たかせがわ	高瀬川 たかせがわ	上田沢 うえださわ	上北郡	七戸町		山館
81	S57. 8. 4	1460	2	奥入瀬川 おいらせがわ	相坂川 あいさかがわ	冷水沢 ひやみずざわ	十和田市		奥瀬	北向 冷水

面 積			概 況						
延長 (m)	幅 (m)	面積 (ha)	山 林			道 路 等		そ の 他	
			河川敷 (ha)	国有林 (ha)	公民有林 (ha)	種別	面積 (ha)	国有地 (ha)	公民有地 (ha)
2,000.0	110.0	14,000	0.000	0.000	13,120		0.480	0.400	0.000
1,600.0	80.0	14,000			13,120		0.480	0.400	
400.0	30.0	0.000							
350.0	20.0	0.700	0.700	0.000	0.000		0.000	0.000	0.000
350.0	20.0	0.700	0.700						
200.0	100.0	2,000	0.000	1,900	0.000		0.000	0.100	0.000
200.0	100.0	2,000		1,900				0.100	
550.0	30.0	1,650	0.300	0.000	0.000		0.020	0.000	1,330
550.0	30.0	1,650	0.300				0.020		1,330
240.0	20.0	0.480	0.000	0.480	0.000		0.000	0.000	0.000
240.0	20.0	0.480		0.480					
1,000.0	70.0	7,000	0.500	6,400	0.000		0.100	0.000	0.000
1,000.0	70.0	7,000	0.500	6,400			0.100		
1,500.0	100.0	15,000	1,500	0.000	13,100		0.400	0.000	0.000
1,500.0	100.0	15,000	1,500		13,100		0.400		
3,500.0	150.0	52,500	17,500	34,200	0.000		0.800	0.000	0.000
3,500.0	150.0	52,500	17,500	34,200			0.800		
2,600.0	40.0	10,400	8,630	0.000	0.100		0.120	0.000	1,550
2,600.0	40.0	10,400	8,630		0.100		0.120		1,550
		0.000							
2,400.0	180.0	11,950	8,150	2,800	0.700		0.300	0.000	0.000
70.0	100.0	11,950	8,150	2,800	0.700		0.300		
200.0	30.0	0.000							
2,130.0	50.0	0.000							
500.0	60.0	3,000	0.000	3,000	0.000		0.000	0.000	0.000
500.0	60.0	3,000		3,000					
600.0	55.0	3,300	0.000	3,230	0.000		0.070	0.000	0.000
600.0	55.0	3,300		3,230			0.070		
80.0	0.0	0.430	0.000	0.430	0.000		0.000	0.000	0.000
80.0		0.430		0.430					
1,500.0	80.0	12,000	1,500	0.000	3,500		0.000	0.000	7,000
1,500.0	80.0	12,000	1,500		3,500				7,000
500.0	0.0	0.640	0.000	0.310	0.330		0.000	0.000	0.000
500.0		0.640		0.310	0.330				
900.0	0.0	6,615	0.000	6,275	0.340		0.000	0.000	0.000
900.0		6,615		6,275	0.340				
160.0	0.0	0.630	0.000	0.630	0.000		0.000	0.000	0.000
160.0		0.630		0.630					
250.0	0.0	0.920	0.000	0.920	0.000		0.000	0.000	0.000
250.0		0.920		0.920					
800.0	0.0	5,300	0.000	2,470	2,830		0.000	0.000	0.000
800.0		5,300		2,470	2,830				
750.0	0.0	6,450	0.830	2,730	2,890		0.000	0.000	0.000
750.0		6,450	0.830	2,730	2,890				
		0.000							
280.0	0.0	0.960	0.060	0.000	0.890		0.010	0.000	0.000
280.0		0.960	0.060		0.890		0.010		
1,005.0	0.0	6,310	0.000	6,310	0.000		0.000	0.000	0.000
490.0		6,310		6,310					
515.0		0.000							
270.0	0.0	1,350	0.010	0.000	1,230		0.110	0.000	0.000
270.0		1,350	0.010		1,230		0.110		
		0.000							
470.0	0.0	2,170	0.000	2,170	0.000		0.000	0.000	0.000
470.0		2,170		2,170					
315.0	0.0	1,180	0.000	0.000	1,080		0.100	0.000	0.000
315.0		1,180			1,080		0.100		
550.0	0.0	1,440	0.080	0.000	1,210		0.150	0.000	0.000
550.0		1,440	0.080		1,210		0.150		

整理番号	告示年月日	告示番号	級	水系名	幹川名	溪流名	位置			
							郡市	町村	大字	字
82	S59. 1.30	97	2	奥入瀬川 おいらせがわ	相坂川 あいさかがわ	下山屋沢 しもやまやさわ	十和田市		法量	山屋
83	S59. 1.30	97	1	高瀬川 たかせがわ	倉岡川 くらおかがわ	倉岡後川 くらおかうしろがわ	上北郡	七戸町		倉岡 銀南木
84	S59. 1.30	97	2	奥入瀬川 おいらせがわ	相坂川 あいさかがわ	藤島川 ふじしまがわ	十和田市		米田	深沢 土橋
85	S59. 1.30	97	2	奥入瀬川 おいらせがわ	葛川 つたがわ	葛川 つたがわ	十和田市		奥瀬 法量	葛国有林 焼山
86	S59. 9.17	1329	2	奥入瀬川 おいらせがわ	相坂川 あいさかがわ	冷水沢 ひやみずざわ	十和田市		奥瀬	冷水
87	S60. 6.15	933	2	奥入瀬川 おいらせがわ	葛川 つたがわ	葛川 つたがわ	十和田市		奥瀬 法量	葛国有林 焼山
88	S60. 6.15	933	2	奥入瀬川 おいらせがわ	熊ノ沢川 くまのさわがわ	熊ノ沢 くまのさわ	十和田市		深持	梅家ノ下 梅山
89	S60. 6.15	933	2	奥入瀬川 おいらせがわ	熊ノ沢川 くまのさわがわ	西石渡沢 にししいわたりさわ	十和田市		深持	梅山ノ下
90	S61. 7.24	1345	2	野辺地川 のへじがわ	野辺地川 のへじがわ	宇道坂沢 うどうさかざわ	上北郡	東北町		塞ノ神 添の沢国有林
91	S61. 7.24	1345	2	奥入瀬川 おいらせがわ	葛川 つたがわ	葛川 つたがわ	十和田市		奥瀬 法量	葛国有林 焼山
92	S62.10.15	1764	1	高瀬川 たかせがわ	高瀬川 たかせがわ	道地川 どうちがわ	上北郡	七戸町		道地
93	S62.10.15	1764	2	奥入瀬川 おいらせがわ	熊ノ沢川 くまのさわがわ	西石渡沢 にししいわたりさわ	十和田市		深持	梅山ノ下
94	S62.10.15	1764	2	奥入瀬川 おいらせがわ	相坂川 あいさかがわ	淵沢川 ふちさわがわ	十和田市		法量	銀杏木
95	S62.11. 5	1889	2	奥入瀬川 おいらせがわ	相坂川 あいさかがわ	藤島川 ふじしまがわ	十和田市		米田	土橋
96	S63. 7.21	1602	2	桜木川 ひのきがわ	桜木川 ひのきがわ	桜木川 ひのきがわ	上北郡	横浜町		鶏ヶ唄 家の前川目
97	S63.11. 8	2157	2	奥入瀬川 おいらせがわ	相坂川 あいさかがわ	オモ沢 おもさわ	十和田市		法量	尻貝下 七曲 谷地国有林
98	S63.12.15	2397	2	野辺地川 のへじがわ	清水目川 しみずめがわ	添ノ沢 そえのさわ	上北郡	東北町		清水目 深山国有林
99	H 2. 1.30	113	他	その他 そのた	近沢川 ちかざわがわ	近沢川 ちかざわがわ	上北郡	野辺地町		槻ノ木 大平下
100	H 3. 1.11	42	2	奥入瀬川 おいらせがわ	熊ノ沢川 くまのさわがわ	西石渡沢 にししいわたりさわ	十和田市		深持	大切川原 梅山ノ下
101	H 3. 8.31	1576	2	奥入瀬川 おいらせがわ	葛川 つたがわ	葛川 つたがわ	十和田市		奥瀬 法量	葛国有林 焼山
102	H 4.12. 3	1880	1	高瀬川 たかせがわ	高瀬川 たかせがわ	大林川 おおばやしがわ	上北郡	七戸町		長久保 槻木沢
103	H 5.11. 2	2091	2	奥入瀬川 おいらせがわ	熊ノ沢川 くまのさわがわ	南熊ノ沢 みなみくまのさわ	十和田市		深持	梅家ノ下
104	H 5.11. 2	2091	2	奥入瀬川 おいらせがわ	奥入瀬川 おいらせがわ	淵沢川 ふちさわがわ	十和田市		法量	銀杏木 谷地 溯瀬
105	H 5.11. 2	2091	1	高瀬川 たかせがわ	倉岡川 くらおかがわ	木戸沢 きどさわ	上北郡	七戸町		銀南木
106	H 6. 2.14	269	2	奥入瀬川 おいらせがわ	熊ノ沢川 くまのさわがわ	検校沢 けんぎょうさわ	十和田市		深持	若狭 深持山国有林
107	H 6. 2.14	269	2	奥入瀬川 おいらせがわ	熊ノ沢川 くまのさわがわ	北股沢 きたまたさわ	十和田市		深持	深持山 深持山国有林
108	H 8. 3.12	546	2	奥入瀬川 おいらせがわ	奥入瀬川 おいらせがわ	オモ沢 おもさわ	十和田市		法量	片貝沢 カクラ 尻貝下 谷地国有林
109	H 9. 6. 3	1265	2	桜木川 ひのきがわ	桜木川 ひのきがわ	桜木川 ひのきがわ	上北郡	横浜町		鶏ヶ唄 茅平 家ノ前川目

面 積			概 況						
延長 (m)	幅 (m)	面積 (ha)	山 林			道 路 等		そ の 他	
			河川敷 (ha)	国有林 (ha)	公民有林 (ha)	種別	面積 (ha)	国有地 (ha)	公民有地 (ha)
320.0	0.0	1.000	0.010	0.000	0.990		0.000	0.000	0.000
320.0		1.000	0.010		0.990				
800.0	0.0	2.730	0.250	0.000	0.560		0.130	0.000	1.790
800.0		2.730	0.250		0.560		0.130		1.790
1,080.0	0.0	2.626	1.044	0.000	0.339		0.023	0.000	1.220
1,080.0		2.626	1.044		0.339		0.023		1.220
400.0	0.0	1.252	0.000	0.894	0.358		0.000	0.000	0.000
400.0		1.252		0.894	0.358				
337.0	0.0	1.193	0.088	0.000	1.080		0.025	0.000	0.000
337.0		1.193	0.088		1.080		0.025		
640.0	0.0	1.210	0.050	0.500	0.630		0.030	0.000	0.000
640.0		1.210	0.050	0.500	0.630		0.030		
276.0	0.0	0.916	0.000	0.000	0.876		0.040	0.000	0.000
276.0		0.916			0.876		0.040		
109.0	0.0	0.220	0.000	0.000	0.220		0.000	0.000	0.000
109.0		0.220			0.220				
253.0	0.0	1.100	0.000	0.600	0.000		0.000	0.000	0.500
253.0		1.100		0.600					0.500
667.0	0.0	1.330	0.000	1.090	0.170		0.010	0.000	0.060
667.0		1.330		1.090	0.170		0.010		0.060
557.0	0.0	3.730	0.650	0.000	3.060		0.020	0.000	0.000
557.0		3.730	0.650		3.060		0.020		
149.0	0.0	0.360	0.000	0.000	0.360		0.000	0.000	0.000
149.0		0.360			0.360				
285.0	0.0	1.670	0.240	0.000	1.360		0.070	0.000	0.000
285.0		1.670	0.240		1.360		0.070		
1,120.0	0.0	2.210	0.090	0.000	1.320		0.120	0.030	0.650
1,120.0		2.210	0.090		1.320		0.120	0.030	0.650
460.0	0.0	7.010	1.370	0.000	5.620		0.020	0.000	0.000
460.0		7.010	1.370		5.620		0.020		
247.0	0.0	1.210	0.050	0.670	0.310		0.030	0.000	0.150
247.0		1.210	0.050	0.670	0.310		0.030		0.150
		0.000							
1,022.0	0.0	2.360	0.000	2.360	0.000		0.000	0.000	0.000
1,022.0		2.360		2.360					
465.0	0.0	3.490	0.310	0.000	1.170		0.090	0.000	1.920
465.0		3.490	0.310		1.170		0.090		1.920
157.6	0.0	0.310	0.000	0.000	0.110		0.020	0.000	0.180
157.6		0.310			0.110		0.020		0.180
632.0	0.0	4.720	0.000	3.750	0.880		0.090	0.000	0.000
632.0		4.720		3.750	0.880		0.090		
688.0	0.0	5.320	0.570	0.000	4.260		0.460	0.000	0.030
688.0		5.320	0.570		4.260		0.460		0.030
202.0	0.0	0.900	0.000	0.000	0.900		0.000	0.000	0.000
202.0		0.900			0.900				
440.0	0.0	3.610	0.290	0.000	3.190		0.130	0.000	0.000
440.0		3.610	0.290		3.190		0.130		
		0.000							
542.0	0.0	3.620	0.320	0.000	3.300		0.000	0.000	0.000
542.0		3.620	0.320		3.300				
364.0	0.0	1.730	0.000	0.760	0.970		0.000	0.000	0.000
364.0		1.730		0.760	0.970				
162.0	0.0	0.410	0.000	0.260	0.000		0.000	0.000	0.150
162.0		0.410		0.260					0.150
650.0	0.0	2.360	0.290	0.120	0.560		0.090	0.000	1.300
650.0		2.360	0.290	0.120	0.560		0.090		1.300
		0.000							
		0.000							
672.0	0.0	3.680	1.270	0.000	0.350		0.210	0.000	1.850
672.0		3.680	1.270		0.350		0.210		1.850
		0.000							

整理番号	告示年月日	告示番号	級	水系名	幹川名	溪流名	位置			
							郡市	町村	大字	字
110	H 9. 6. 3	1265	2	奥入瀬川 おいらせがわ	葛川 つたがわ	葛川 つたがわ	十和田市		法量 奥瀬葛国有林	焼山
111	H11. 7. 2	1439	他	その他 そのた	近沢川 ちかさわがわ	近沢川 ちかさわがわ	上北郡	野辺地町		地続山国有林
112	H11. 9.21	1727	他	その他 そのた	上六ヶ所沢 かみろっかしよさわ	上六ヶ所沢 かみろっかしよさわ	上北郡	六ヶ所村	泊	焼山 泊山国有林
113	H12. 1.20	95	2	奥入瀬川 おいらせがわ	奥入瀬川 おいらせがわ	淵沢川 ふちさわがわ	十和田市		法量	焼山 銀杏木 測瀬
114	H12. 1.20	95	2	奥入瀬川 おいらせがわ	熊ノ沢川 くまのさわがわ	蓬畑沢 よもぎはたさわ	十和田市		法量	蓬畑 蓬畑上 沼
115	H14. 5. 8	357	2	明神川 みょうじんがわ	明神川 みょうじんがわ	明神川 みょうじんがわ	上北郡	六ヶ所村	泊	泊山国有林
116	H15. 6.25	980	2	奥入瀬川 おいらせがわ	中里川 なかさとがわ	西山屋沢 にしやまやさわ	十和田市		法量	山屋
117	H16. 3.17	276	2	奥入瀬川 おいらせがわ	熊ノ沢川 くまのさわがわ	西深持沢 にしふかもちさわ	十和田市		深持	如来堂 梅山 柏木
118	H16. 8.12	933	2	奥入瀬川 おいらせがわ	奥入瀬川 おいらせがわ	藤島川 ふじしまがわ	十和田市		イ 米田 大不動	平山向 柏木
119	H16. 8.12	933	2	奥入瀬川 おいらせがわ	奥入瀬川 おいらせがわ	藤島川 ふじしまがわ	十和田市		ロ 米田 大不動	平山向 斧畑 柏木
120	H16.12. 2	1495	2	奥入瀬川 おいらせがわ	奥入瀬川 おいらせがわ	タカマタ沢 たかまたさわ	十和田市		法量	焼山
121	H16.12. 2	1495	他	その他 そのた	南泊沢 みなみとまりさわ	南泊沢 みなみとまりさわ	上北郡	六ヶ所村	泊	泊山国有林
122	H16.12. 2	1495	他	その他 そのた	中六ヶ所沢 なかろっかしよさわ	中六ヶ所沢 なかろっかしよさわ	上北郡	六ヶ所村	泊	焼山
123	H18. 7.26	877	2	奥入瀬川 おいらせがわ	奥入瀬川 おいらせがわ	百目木沢 どめきさわ	十和田市		法量	小倉川原
124	H18. 7.26	877	他	その他 そのた	南泊沢 みなみとまりさわ	南泊沢 みなみとまりさわ	上北郡	六ヶ所村	泊	川原 六角
125	H19. 5.21	637	他	その他 そのた	中六ヶ所沢 なかろっかしよさわ	中六ヶ所沢 なかろっかしよさわ	上北郡	六ヶ所村	泊	泊山国有林
126	H19. 5.21	637	他	その他 そのた	北泊沢 きたとまりさわ	北泊沢 きたとまりさわ	上北郡	六ヶ所村	泊	泊山国有林
127	H19. 5.21	637	他	その他 そのた	北六ヶ所沢 きたろっかしよさわ	北六ヶ所沢 きたろっかしよさわ	上北郡	六ヶ所村	泊	泊山国有林 焼山
128	H21.02.20	170	2	奥入瀬川 おいらせがわ	西焼山沢 にしやけやまさわ	西焼山沢 にしやけやまさわ	十和田市		奥瀬	葛国有林 葛
129	H21.07.29	813	他	その他 そのた	押付沢 おっつけさわ	押付沢 おっつけさわ	上北郡	六ヶ所村	泊	泊山国有林
130	H24.10.15	1126	2	奥入瀬川 おいらせがわ	奥入瀬川 おいらせがわ	惣辺川 そうべがわ	十和田市		奥瀬	高崎国有林 惣辺山国有林
131	H24.10.15	1126	2	奥入瀬川 おいらせがわ	奥入瀬川 おいらせがわ	東湖南沢 とうこみなみさわ	十和田市		奥瀬	宇樽部国有林
132	H27.01.07	11	1	高瀬川 たかせがわ	赤川 あかがわ	向旗屋沢 むかいはたやさわ	上北郡	東北町		栗山添
133	H27.11.17	1144	2	奥入瀬川 おいらせがわ	奥入瀬川 おいらせがわ	惣辺川 そうべがわ	十和田市		奥瀬	惣辺山国有林
134	R02.03.11	267	2	奥入瀬川 おいらせがわ	熊ノ沢川 くまのさわがわ	中村沢 なかむらさわ	十和田市		深持	梅山ノ下

面 積			概 況						
延長 (m)	幅 (m)	面積 (ha)	山 林			道 路 等		そ の 他	
			河川敷 (ha)	国有林 (ha)	公民有林 (ha)	種別	面積 (ha)	国有地 (ha)	公民有地 (ha)
220.0	0.0	0.670	0.000	0.670	0.000		0.000	0.000	0.000
220.0		0.670		0.670					
345.0	0.0	1.650	0.000	1.650	0.000		0.000	0.000	0.000
345.0		1.650		1.650					
270.0	0.0	1.230	0.000	1.120	0.020		0.000	0.000	0.090
270.0		1.230		1.120	0.020				0.090
230.0	0.0	0.860	0.210	0.000	0.460		0.080	0.000	0.110
230.0		0.860	0.210		0.460		0.080		0.110
		0.000							
225.0	0.0	0.670	0.010	0.000	0.450		0.010	0.000	0.200
225.0		0.670	0.010		0.450	道路	0.010		0.200
		0.000							
381.3	0.0	1.710	0.000	1.460	0.250		0.000	0.000	0.000
381.3		1.710		1.460	0.250				
370.0	0.0	1.760	0.100	0.000	1.660		0.000	0.000	0.000
370.0		1.760	0.100		1.660				
187.0	0.0	0.4899	0.0000	0.0000	0.4899		0.0000	0.0000	0.0000
187.0		0.4899			0.4899				
		0.0000							
506.0	0.0	1.9208	0.4814	0.0000	0.2704		0.1357	0.0000	1.0333
506.0		1.9208	0.4814		0.2704	道路他	0.1357		1.0333
		0.0000							
536.0	0.0	1.8706	0.5795	0.0000	0.2184		0.0619	0.0000	1.0108
		0.0000							
536.0		1.8706	0.5795		0.2184	道路他	0.0619		1.0108
		0.0000							
		0.0000							
		0.0000							
115.0	0.0	0.3822	0.0167	0.0000	0.1955		0.0000	0.0000	0.1700
115.0		0.3822	0.0167		0.1955				0.1700
170.0	0.0	0.4501	0.0000	0.4501	0.0000		0.0000	0.0000	0.0000
170.0		0.4501		0.4501					
195.0	0.0	0.5917	0.0000	0.0000	0.0736		0.0196	0.0000	0.4985
195.0		0.5917			0.0736	公衆用道路	0.0196		0.4985
143.0	0.0	0.5300	0.0344	0.0000	0.4602		0.0102	0.0000	0.0252
143.0		0.5300	0.0344		0.4602		0.0102		0.0252
182.5	0.0	0.5227	0.0000	0.0000	0.4824		0.0000	0.0000	0.0403
182.5		0.5227			0.4824				0.0403
135.0	0.0	0.4944	0.0000	0.4944	0.0000		0.0000	0.0000	0.0000
135.0		0.4944		0.4944					
212.4	0.0	0.5164	0.0000	0.5164	0.0000		0.0000	0.0000	0.0000
212.4		0.5164		0.5164					
250.0	0.0	1.2808	0.0000	1.1321	0.1487		0.0000	0.0000	0.0000
250.0		1.1321		1.1321					
		0.1487			0.1487				
325.0	0.0	0.9870		0.9493					0.0377
407.0	0.0	1.3852		1.3852					
1079.8	0.0	3.5041		3.5041					
464.3	0.0	3.4021		3.4021					
232.9	0.0	1.4962			1.3975				0.0987
128.3	0.0	0.2603		0.2603					
214.0		0.7831			0.7197		0.0634		

下北地域県民局地域整備部管内

令和2年3月31日現在

整理番号	告示年月日	告示番号	級	水系名	幹川名	溪流名	位置			
							郡市	町村	大字	字
1	S17. 8.13	536	他	その他	新湯川 しんゆがわ	新湯川 しんゆがわ	下北郡	風間浦村	下風呂	湯の上
2	S19.12.20	604	2	大佐井川 おおさいがわ	大佐井川 おおさいがわ	大佐井川 おおさいがわ	下北郡	佐井村	大佐井	大佐井外4字
3	S22.12.12	375	2	古佐井川 こさいがわ	古佐井川 こさいがわ	古佐井川 こさいがわ	下北郡	佐井村	古佐井	川目
4	S24. 9.13	764	2	古佐井川 こさいがわ	古佐井川 こさいがわ	古佐井川 こさいがわ	下北郡	佐井村	古佐井	川目
5	S25.10. 7	1095	2	古佐井川 こさいがわ	古佐井川 こさいがわ	古佐井川 こさいがわ	下北郡	佐井村	古佐井	古佐井 八幡堂
6	S25.10. 7	1095	2	古佐井川 こさいがわ	古佐井川 こさいがわ	古佐井川 こさいがわ	下北郡	佐井村	古佐井	古佐井 八幡堂
7	S26.11.13	963	2	大畑川 おおはたがわ	大畑川 おおはたがわ	大畑川 おおはたがわ	むつ市		薬研	大畑山
8	S26.11.13	963	2	大畑川 おおはたがわ	大畑川 おおはたがわ	大畑川 おおはたがわ	むつ市		薬研	大畑山
9	S28.11.10	1410	2	大畑川 おおはたがわ	大畑川 おおはたがわ	小目名沢 こめなざわ	むつ市		小目名	朝比奈山
10	S28.11.10	1410	2	大畑川 おおはたがわ	大畑川 おおはたがわ	小目名沢 こめなざわ	むつ市		小目名	朝比奈山
11	S28.11.10	1410	2	川内川 かわうちかわ	川内川 かわうちかわ	湯の川 ゆのかわ	むつ市		湯の川	田の沢山
12	S28.11.10	1410	2	川内川 かわうちかわ	川内川 かわうちかわ	湯の川 ゆのかわ	むつ市		湯の川	田の沢山
13	S28.11.10	1410	2	脇野沢川 わきのさわがわ	脇野沢川 わきのさわがわ	脇野沢川 わきのさわがわ	むつ市		源籾城	源籾城
14	S28.11.10	1410	2	脇野沢川 わきのさわがわ	脇野沢川 わきのさわがわ	脇野沢川 わきのさわがわ	むつ市		源籾城	源籾城
15	S30. 5.10	629	2	大畑川 おおはたがわ	大畑川 おおはたがわ	ゴニ沢 ごにさわ	むつ市		小目名	明神平山
16	S30. 5.10	629	2	大畑川 おおはたがわ	大畑川 おおはたがわ	ゴニ沢 ごにさわ	むつ市		小目名	明神平山
17	S30. 5.10	629	2	脇野沢川 わきのさわがわ	脇野沢川 わきのさわがわ	蟬崎越沢 かきざきごえざわ	むつ市		源籾城	源籾城
18	S30. 5.10	629	2	脇野沢川 わきのさわがわ	脇野沢川 わきのさわがわ	蟬崎越沢 かきざきごえざわ	むつ市		源籾城	源籾城
19	S31. 4.16	722	2	大畑川 おおはたがわ	大畑川 おおはたがわ	鹹滝川 うぐたきがわ	むつ市		薬研	朝比奈山
20	S31. 4.16	722	2	川内川 かわうちがわ	湯の川 ゆのかわ	湯の小川 ゆのこがわ	むつ市		湯の川	湯の川山国国有林
21	S31. 9.29	1534	2	川内川 かわうちがわ	川内川 かわうちがわ	川内川 かわうちがわ	むつ市		川内	福浦山
22	S32.11.13	1411	2	古佐井川 こさいがわ	古佐井川 こさいがわ	古佐井川 こさいがわ	下北郡	佐井村	古佐井	古佐井山
23	S32.11.13	1411	2	脇野沢川 わきのさわがわ	脇野沢川 わきのさわがわ	脇野沢川 わきのさわがわ	むつ市		源籾城	源籾城山
24	S34. 3.30	602	2	大畑川 おおはたがわ	大畑川 おおはたがわ	葉色沢 はいろざわ	むつ市		小目名	葉色山
25	S34. 3.30	602	2	松川 ひのきがわ	松川 ひのきがわ	松川 ひのきがわ	むつ市		松川	釜の沢湯
26	S34.10. 6	1947	2	古佐井川 こさいがわ	古佐井川 こさいがわ	古佐井 こさい	下北郡	佐井村	古佐井	古佐井山
27	S34.10.06	1947	2	川内川 かわうちがわ	川内川 かわうちがわ	矢櫃川 やびつがわ	むつ市		大田	会有部山
28	S36. 3. 7	318	2	大佐井川 おおさいがわ	大佐井川 おおさいがわ	大佐井川 おおさいがわ	下北郡	佐井村	大佐井	湯の川越山

面 積			概 況						
延長 (m)	幅 (m)	面積 (ha)	山 林			道 路 等		そ の 他	
			河川敷 (ha)	国有林 (ha)	公民有林 (ha)	種別	面積 (ha)	国有地 (ha)	公民有地 (ha)
500.0	52.0	2.6000	0.200	0.000	2.300		0.100	0.000	0.000
500.0	52.0	2.6000	0.200		2.300		0.100		
1,125.0	30.0	3.3750	2.475	0.000	0.000		0.300	0.000	0.600
1,125.0	30.0	3.3750	2.475				0.300		0.600
200.0	100.0	2.0000	0.400	0.000	0.000		0.200	0.000	1.400
200.0	100.0	2.0000	0.400				0.200		1.400
1,100.0	100.0	11.0000	2.940	0.000	0.000		0.300	0.000	7.760
1,100.0	100.0	11.0000	2.940				0.300		7.760
100.0	20.0	0.2000	0.200	0.000	0.000		0.000	0.000	0.000
100.0	20.0	0.2000	0.200						
110.0	100.0	1.1000	0.300	0.000	0.000		0.200	0.000	0.600
110.0	100.0	1.1000	0.300				0.200		0.600
0.0	0.0	0.0440	0.044	0.000	0.000		0.000	0.000	0.000
		0.0440	0.044						
5,500.0	160.0	88.0000	18.500	61.700	0.000		3.200	4.600	0.000
5,500.0	160.0	88.0000	18.500	61.700			3.200	4.600	
2,950.0	20.0	5.9000	5.900	0.000	0.000		0.000	0.000	0.000
2,950.0	20.0	5.9000	5.900						
2,950.0	100.0	29.5000	6.300	15.200	0.000		1.600	6.400	0.000
2,950.0	100.0	29.5000	6.300	15.200			1.600	6.400	
3,350.0	30.0	10.1000	10.100	0.000	0.000		0.000	0.000	0.000
3,350.0	30.0	10.1000	10.100						
3,350.0	100.0	33.5000	11.200	12.000	0.000		1.900	4.800	3.600
3,350.0	100.0	33.5000	11.200	12.000			1.900	4.800	3.600
3,000.0	15.0	4.5000	4.500	0.000	0.000		0.000	0.000	0.000
3,000.0	15.0	4.5000	4.500						
3,000.0	100.0	30.0000	4.800	0.000	7.500		3.400	3.200	11.100
3,000.0	100.0	30.0000	4.800		7.500		3.400	3.200	11.100
1,600.0	10.0	1.6000	1.600	0.000	0.000		0.000	0.000	0.000
1,600.0	10.0	1.6000	1.600						
1,600.0	100.0	16.0000	1.800	14.200	0.000		0.000	0.000	0.000
1,600.0	100.0	16.0000	1.800	14.200					
1,600.0	10.0	1.6000	1.600	0.000	0.000		0.000	0.000	0.000
1,600.0	10.0	1.6000	1.600						
1,600.0	80.0	12.8000	1.800	10.300	0.000		0.100	0.600	0.000
1,600.0	80.0	12.8000	1.800	10.300			0.100	0.600	
850.0	40.0	3.4000	1.870	1.510	0.000		0.000	0.000	0.020
850.0	40.0	3.4000	1.870	1.510					0.020
1,430.0	40.0	5.7200	2.150	2.520	0.000		0.000	0.000	1.050
1,430.0	40.0	5.7200	2.150	2.520					1.050
3,100.0	40.0	12.4000	12.370	0.010	0.000		0.000	0.020	0.000
3,100.0	40.0	12.4000	12.370	0.010				0.020	
250.0	30.0	0.7500	0.500	0.250	0.000		0.000	0.000	0.000
250.0	30.0	0.7500	0.500	0.250					
150.0	35.0	0.5250	0.225	0.300	0.000		0.000	0.000	0.000
150.0	35.0	0.5250	0.225	0.300					
440.0	40.0	1.7600	0.440	1.320	0.000		0.000	0.000	0.000
440.0	40.0	1.7600	0.440	1.320					
800.0	20.0	1.6000	0.800	0.700	0.100		0.000	0.000	0.000
800.0	20.0	1.6000	0.800	0.700	0.100				
630.0	30.0	1.8900	0.945	0.945	0.000		0.000	0.000	0.000
630.0	30.0	1.8900	0.945	0.945					
670.0	60.0	4.0200	1.675	2.345	0.000		0.000	0.000	0.000
670.0	60.0	4.0200	1.675	2.345					
425.0	40.0	1.7000	1.025	0.675	0.000		0.000	0.000	0.000
425.0	40.0	1.7000	1.025	0.675					

整理 番 号	告示年月日	告 示 番 号	級	水 系 名	幹 川 名	溪 流 名	位 置			
							郡 市	町 村	大 字	字
29	S37.12. 1	2959	2	大畑川 おおはたがわ	大畑川 おおはたがわ	小目名沢 こめなさわ	むつ市		大畑	朝比奈岳
30	S37.12. 1	2959	2	目滝川 めたきがわ	目滝川 めたきがわ	目滝川 めたきがわ	下北郡	風間浦村	易国間	八森山
31	S37.11.29	2956				小荒川 こあらがわ	むつ市		大湊	大平
32	S37.12. 1	2958	2	大佐井川 おおさいがわ	大佐井川 おおさいがわ	大滝沢 おおたきさわ	下北郡	佐井村		湯の川越
33	S37.12. 1	2958	2	目滝川 めたきがわ	目滝川 めたきがわ	目滝川 めたきがわ	下北郡	風間浦村	易国間	八森山国有林 小倉畑
34	S38.10.14	2612	2	田名部川 たなぶがわ	田名部川 たなぶがわ	二又沢 ふたまたざわ	むつ市		田名部	矢立山
35	S40.12.20	3414	2	目滝川 めたきがわ	目滝川 めたきがわ	目滝川 めたきがわ	下北郡	風間浦村	易国間	石野八森山
36	S41. 2. 1	95	2	宿野部川 しゅくのべがわ	宿野部川 しゅくのべがわ	西又沢金八沢 にしまたざわかねはちさわ	むつ市		宿野部	狸平金八山
37	S41. 2. 1	95				小荒川 こあらかわ	むつ市		大湊	大平
38	S41. 6.10	1854	2	奥戸川 おこっぺがわ	奥戸川 おこっぺがわ	小川代川 おがわだいがわ	下北郡	大間町	奥戸	二股山
39	S42. 3.31	1159	2	古佐井川 こさいがわ	古佐井川 こさいがわ	橋掛沢外1 はしかけさわほか1	下北郡	佐井村	古佐井	古佐井山
40	S42. 3.31	1159	2	大佐井川 おおさいがわ	大佐井川 おおさいがわ	湯ノ川越沢外1 ゆのかわこしさわほか1	下北郡	佐井村	佐井	湯の川越
41	S42. 3.31	1159	2	川内川 かわうちがわ	湯の川 ゆのかわ	湯の小川 ゆのこがわ	むつ市		川内	湯の川
42	S42. 3.31	1159	2	大畑川 おおはたがわ	大畑川 おおはたがわ	添木沢 そえぎさわ	むつ市		大畑	葉色山
43	S42.11.30	3935	2	大荒川 おおあらかわ	大荒川 おおあらかわ	大荒川 おおあらかわ	むつ市		大平	荒川山
44	S42.11.30	3935	2	福浦川 ふくうらがわ	福浦川 ふくうらがわ	福浦川外3 ふくうらがわほか3	下北郡	佐井村	長後	喜平治山
45	S42.11.30	3935	2	福浦川 ふくうらがわ	福浦川 ふくうらがわ	文右エ門沢 ぶんえもんざわ	下北郡	佐井村	長後	喜平治山
46	S43.12. 3	3485	2	田名部川 たなぶがわ	田名部川 たなぶがわ	小川 おがわ	むつ市	田名部	長坂	松山
47	S43.12. 3	3485	他	その他 そのた	大明神沢 だいましょうじんさわ	大明神沢 だいましょうじんさわ	下北郡	東通村	白糠	雪顔ノ沢 明神川端
48	S45. 3. 5	242	他	その他 そのた	小松野沢 こまつのざわ	小松野沢 こまつのざわ	むつ市		大湊	荒川山大平山 近川
49	S45. 3. 5	242	2	川内川 かわうちがわ	湯の川 ゆのかわ	新助川 しんすけがわ	むつ市		川内	田の沢山 湯の川越
50	S45. 3. 5	242	2	大佐井川 おおさいがわ	大佐井川 おおさいがわ	大佐井川 おおさいがわ	下北郡	佐井村	大佐井川目	湯の川越
51	S46. 2.13	160	他	その他 そのた	大川目川 おおかわめがわ	大川目川 おおかわめがわ	むつ市		大湊	掬ノ沢山国有林
52	S47. 8. 4	1353	2	大荒川 おおあらかわ	大荒川 おおあらかわ	大荒川 おおあらかわ	むつ市		大平	荒川国有林
53	S47. 8. 4	1353	2	福浦川 ふくうらがわ	福浦川 ふくうらがわ	福浦川、ダルミ沢 ふくうらがわ、だるみさわ	下北郡	佐井村	長後	喜平治山国有林

面 積			概 況						
延長 (m)	幅 (m)	面積 (ha)	山 林			道 路 等		そ の 他	
			河川敷 (ha)	国有林 (ha)	公民有林 (ha)	種別	面積 (ha)	国有地 (ha)	公民有地 (ha)
380.0	40.0	1.5200	0.570	0.950	0.000		0.000	0.000	0.000
380.0	40.0	1.5200	0.570	0.950					
500.0	50.0	2.5000	0.750	0.700	1.050		0.000	0.000	0.000
500.0	50.0	2.5000	0.750	0.700	1.050				
500.0	54.0	2.7000	0.750	1.950	0.000		0.000	0.000	0.000
500.0	54.0	2.7000	0.750	1.950					
300.0	35.0	1.1550	0.230	0.925	0.000		0.000	0.000	0.000
300.0	35.0	1.1550	0.230	0.925					
580.0	31.0	1.7980	0.580	0.400	0.000		0.000	0.000	0.818
580.0	31.0	1.7980	0.580	0.400					0.818
700.0	100.0	7.0000	1.190	5.810	0.000		0.000	0.000	0.000
700.0	100.0	7.0000	1.190	5.810					
1,170.0	34.0	3.9780	1.638	0.000	0.000		0.000	0.048	2.292
1,170.0	34.0	3.9780	1.638					0.048	2.292
4,350.0	120.0	26.8100	4.830	18.550	3.070		0.360	0.000	0.000
2,000.0	40.0	26.8100	4.830	18.550	3.070		0.360		
2,350.0	80.0	0.0000							
1,585.0	16.0	2.5750	0.950	0.000	1.420		0.040	0.000	0.165
1,585.0	16.0	2.5750	0.950		1.420		0.040		0.165
1,250.0	50.0	6.2500	2.500	3.750	0.000		0.000	0.000	0.000
1,250.0	50.0	6.2500	2.500	3.750					
3,700.0	110.0	20.7500	3.700	15.940	1.110		0.000	0.000	0.000
1,450.0	50.0	20.7500	3.700	15.940	1.110				
2,250.0	60.0	0.0000							
2,150.0	120.0	8.6000	2.150	6.060	0.000		0.390	0.000	0.000
1,300.0	40.0	8.6000	2.150	6.060			0.390		
850.0	80.0	0.0000							
1,650.0	40.0	6.6000	1.650	4.940	0.000		0.010	0.000	0.000
1,650.0	40.0	6.6000	1.650	4.940			0.010		
2,250.0	80.0	18.0000	2.250	11.220	3.630		0.900	0.000	0.000
2,250.0	80.0	18.0000	2.250	11.220	3.630		0.900		
2,000.0	50.0	10.0000	0.600	7.300	2.000		0.100	0.000	0.000
2,000.0	50.0	10.0000	0.600	7.300	2.000		0.100		
2,500.0	120.0	15.0000	1.000	14.000	0.000		0.000	0.000	0.000
1,000.0	60.0	15.0000	1.000	14.000					
1,500.0	60.0	0.0000							
800.0	60.0	4.8000	0.240	3.360	1.200		0.000	0.000	0.000
800.0	60.0	4.8000	0.240	3.360	1.200				
1,000.0	60.0	6.0000	0.700	0.000	3.270		0.030	0.000	2.000
1,000.0	60.0	6.0000	0.700		3.270		0.030		2.000
600.0	50.0	3.0000	0.420	0.000	1.330		0.050	0.000	1.200
600.0	50.0	3.0000	0.420		1.330		0.050		1.200
0.0	0.0	0.0000	0.000	0.000	0.000		0.000	0.000	0.000
		0.0000							
1,500.0	60.0	9.0000	0.700	7.100	0.000		0.000	1.200	0.000
1,500.0	60.0	9.0000	0.700	7.100				1.200	
1,700.0	100.0	17.0000	1.200	3.200	11.900		0.700	0.000	0.000
1,700.0	100.0	17.0000	1.200	3.200	11.900		0.700		
1,300.0	60.0	7.8000	1.300	6.280	0.000		0.220	0.000	0.000
1,300.0	60.0	7.8000	1.300	6.280			0.220		
300.0	100.0	18.0000	0.000	15.200	0.000		0.000	2.800	0.000
300.0	70.0	18.0000		15.200				2.800	
	30.0	0.0000							
800.0	180.0	4.8000	0.000	4.360	0.000		0.000	0.440	0.000
300.0	60.0	4.8000		4.360				0.440	
200.0	60.0	0.0000							
300.0	60.0	0.0000							

整理番号	告示年月日	告示番号	級	水系名	幹川名	溪流名	位置			
							郡市	町村	大字	字
54	S48. 2. 1	221	2	小川代川 おがわたいがわ	小川代川 おがわたいがわ	舟方沢 ふなかたさわ	下北郡	大間町	奥戸	二股山国有林
55	S48. 2. 1	221	他	その他 そのた	大赤川 おおあかがわ	大赤川 おおあかがわ	下北郡 むつ市	風間浦村	下風呂大畑 大畑	甲平ノ下 大赤川 佐藤ヶ平国有林
56	S48. 2. 1	221	他	その他 そのた	小赤川 こあかがわ	小赤川 こあかがわ	むつ市		大畑	大赤川 小赤川 佐藤ヶ平国有林
57	S49. 1.18	49	他	その他 そのた	長後川 ちようごかわ	大沢 おさわ	下北郡	佐井村	長後川目	喜平治山国有林 穴間
58	S49. 1.18	49	2	脇野沢川 わきのさわがわ	脇野沢川 わきのさわがわ	脇野沢川 わきのさわがわ	むつ市		源籾城	源籾城国有林
59	S49. 1.18	49	2	男川 おとこがわ	男川 おとこがわ	小川平沢 おがわだいさわ	むつ市		川内	松山国有林
60	S49. 1.18	49	他	その他	小松野沢 こまつのざわ	小松野沢 こまつのざわ	むつ市		大湊	新町
61	S49.12. 5	1443	2	目滝川 めたきがわ	目滝川 めたきがわ	畑の沢 はたのさわ	下北郡	風間浦村	易国間	小倉山 八森山国有林
62	S49.12. 5	1443	2	川内川 かわうちがわ	川内川 かわうちがわ	矢櫃川 やびつがわ	むつ市		川内	曾古部山国有林
63	S49.12. 5	1443	2	川内川 かわうちがわ	川内川 かわうちがわ	小倉平沢 おぐらたいさわ	むつ市		川内	曾古部山国有林
64	S49.12. 5	1443	2	田名部川 たなぶがわ	田名部川 たなぶがわ	鹿橋沢 しかばしざわ	下北郡	東通村	蒲野沢	鹿橋山
65	S49.12. 5	1443	2	易国間川 いこくまがわ	易国間川 いこくまがわ	易国間川 いこくまがわ	下北郡	風間浦村	易国間	大川目
66	S51. 2. 9	111	2	脇野沢川 わきのさわがわ	脇野沢川 わきのさわがわ	脇野沢川 わきのさわがわ	むつ市		源籾城	源籾城国有林
67	S51. 2. 9	111	2	川内川 かわうちがわ	川内川 かわうちがわ	新助川 しんすけがわ	むつ市		川内	湯の川山国有林
68	S52. 1.24	55	2	川内川 かわうちがわ	川内川 かわうちがわ	小倉平沢 おぐらたいさわ	むつ市		川内	曾古部山国有林
69	S52. 1.24	55	2	福浦川 ふくうらがわ	福浦川 ふくうらがわ	福浦川 ふくうらがわ	下北郡	佐井村	長後	喜平治山国有林 喜平治山
70	S52. 1.24	55	他	牛滝川 うしたきがわ	牛滝川 うしたきがわ	牛滝川 うしたきがわ	下北郡	佐井村	牛滝	牛滝 縫道石山国有林
71	S52. 1.24	55	2	易国間川 いこくまがわ	易国間川 いこくまがわ	易国間川 いこくまがわ	下北郡	風間浦村	易国間	新町易国間 大川目
72	S52.12. 3	1566	他	その他	芋田沢 いもたさわ	芋田沢 いもたさわ	むつ市		脇野沢	九艘泊 源籾城国有林
73	S52.12. 3	1566	2	福浦川 ふくうらがわ	福浦川 ふくうらがわ	福浦川 ふくうらがわ	下北郡	佐井村	福浦	喜平治山国有林
74	S54. 1.30	101	2	川内川 かわうちがわ	川内川 かわうちがわ	安部城川 あべしろがわ	むつ市		安部城	高野山国有林
75	S54.01.30	101	他	その他	下狄川 しもえぞがわ	下狄川 しもえぞがわ	むつ市		大畑	釣屋浜 二枚橋
76	S54. 1.30	101	他	その他	小松野沢 こまつのざわ	小松野沢 こまつのざわ	むつ市		大湊	近川ノ内伝次渡 大湊新町
77	S55. 4.23	911	他	その他	大川目川 おおかわめがわ	大川目川 おおかわめがわ	むつ市		城ヶ沢	掬屋屋国有林
78	S55. 4.23	911	他	その他	高野川 こうやがわ	高野川 こうやがわ	むつ市		川内	高野山国有林 石倉沢
79	S55. 4.23	912	他	その他	小松野沢 こまつのざわ	小松野沢 こまつのざわ	むつ市		大湊 大平	荒川山大平山国有林 近川ノ内クサイ穴 本町浜町通

面 積			概 況						
延長 (m)	幅 (m)	面積 (ha)	山 林			道 路 等		そ の 他	
			河川敷 (ha)	国有林 (ha)	公民有林 (ha)	種別	面積 (ha)	国有地 (ha)	公民有地 (ha)
700.0	30.0	2.1000	0.000	2.100	0.000		0.000	0.000	0.000
700.0	30.0	2.1000		2.100					
1,500.0	60.0	9.0000	1.500	1.000	6.500		0.000	0.000	0.000
1,500.0	60.0	9.0000	1.500	1.000	6.500				
		0.0000							
1,600.0	80.0	12.8000	2.300	1.400	7.700		0.000	0.000	1.400
1,600.0	80.0	12.8000	2.300	1.400	7.700				1.400
		0.0000							
500.0	80.0	4.0000	0.000	3.500	0.500		0.000	0.000	0.000
500.0	80.0	4.0000		3.500	0.500				
1,300.0	0.0	11.7000	0.000	11.700	0.000		0.000	0.000	0.000
1,300.0		11.7000		11.700					
1,200.0	0.0	8.3000	0.000	8.300	0.000		0.000	0.000	0.000
1,200.0		8.3000		8.300					
		0							
300.0	0.0	1.8000	0.100	1.000	0.600		0.100	0.000	0.000
300.0		1.8000	0.100	1.000	0.600		0.100		
600.0	0.0	3.0000	0.000	3.000	0.000		0.000	0.000	0.000
600.0		3.0000		3.000					
600.0	0.0	2.7000	0.000	2.700	0.000		0.000	0.000	0.000
600.0		2.7000		2.700					
520.0	0.0	0.9000	0.000	0.000	0.900		0.000	0.000	0.000
520.0		0.9000			0.900				
900.0	140.0	4.8800	0.770	0.170	3.590		0.350	0.000	0.000
900.0	100.0	4.8800	0.770	0.170	3.590		0.350		
	40.0	0.0000							
660.0	0.0	2.2000	0.000	2.200	0.000		0.000	0.000	0.000
660.0		2.2000		2.200					
420.0	0.0	0.9000	0.000	0.000	0.900		0.000	0.000	0.000
420.0		0.9000			0.900				
360.0	0.0	0.8000	0.000	0.800	0.000		0.000	0.000	0.000
360.0		0.8000		0.800					
300.0	0.0	1.2100	0.000	1.200	0.000		0.010	0.000	0.000
300.0		1.2100		1.200			0.010		
500.0	0.0	2.5000	0.000	2.500	0.000		0.000	0.000	0.000
500.0		2.5000		2.500					
1,400.0	0.0	7.0000	1.800	0.000	3.200		0.300	0.000	1.700
1,400.0		7.0000	1.800		3.200		0.300		1.700
210.0	0.0	0.8800	0.000	0.040	0.840		0.000	0.000	0.000
210.0		0.8800		0.040	0.840				
150.0	0.0	0.2000	0.000	0.200	0.000		0.000	0.000	0.000
150.0		0.2000		0.200					
480.0	0.0	2.6000	0.000	2.600	0.000		0.000	0.000	0.000
480.0		2.6000		2.600					
600.0	0.0	7.1000	0.000	0.000	7.100		0.000	0.000	0.000
600.0		7.1000			7.100				
280.0	0.0	1.2000	0.000	0.000	1.200		0.000	0.000	0.000
250.0		1.2000			1.200				
30.0		0.0000							
550.0	0.0	3.5400	0.000	3.540	0.000		0.000	0.000	0.000
550.0		3.5400		3.540					
900.0	0.0	6.7700	0.000	5.940	0.830		0.000	0.000	0.000
900.0		6.7700		5.940	0.830				
1,500.0	0.0	6.0500	0.750	0.500	3.270		0.030	0.000	1.500
1,500.0		6.0000	0.700	0.500	3.270		0.030		1.500
		0.0500	0.050						

整理番号	告示年月日	告示番号	級	水系名	幹川名	溪流名	位置			
							郡市	町村	大字	字
80	S55. 4.24	921	他	その他 そのた	小松野沢 こまつのざわ	小松野沢 こまつのざわ	むつ市		大湊 大平	大湊新町 近川ノ内伝次渡 近川ノ内狐穴
81	S56. 4.22	928	他	その他 そのた	芋田沢 いもたさわ	芋田沢 いもたさわ	むつ市		脇野沢	九艘泊 源藤城国有林
82	S56. 4.22	928	2	田名部川 たなぶがわ	田名部川 たなぶがわ	小川 おがわ	むつ市		田名部	田名部山第一国有林 桧山 二又川目 大石川目
83	S56. 4.22	928	他	その他 そのた	宇曾利川 うそりがわ	水上沢 みずがみざわ	むつ市		大湊	宇曾利川村 釜臥山
84	S56. 4.22	928	2	福浦川 ふくうらがわ	福浦川 ふくうらがわ	福浦川 ふくうらがわ	下北郡	佐井村	長後	福浦川目 喜平治山国有林
85	S56. 4.22	928	2	脇野沢川 わきのさわがわ	脇野沢川 わきのさわがわ	蛸崎越沢 かきざきこえざわ	むつ市		脇野沢	源藤城国有林
86	S57. 8. 4	1460	他	その他 そのた	宇曾利川 うそりがわ	水上沢 みずがみざわ	むつ市		大湊	宇曾利川村
87	S57. 8. 4	1460	他	その他 そのた	大沢川 おおさわがわ	大沢川 おおさわがわ	むつ市		大湊	大沢 上町 浜町
88	S57. 8. 4	1460	他	その他 そのた	小荒川 こあらかわ	小荒川 こあらかわ	むつ市		大平	大平国有林
89	S57. 8. 4	1460	他	その他 そのた	大川尻川 おおかわじりがわ	大川尻川 おおかわじりがわ	下北郡	風間浦村	下風呂	新道平 佐久間国有林
90	S59. 1.30	97	他	その他 そのた	畑ノ沢 はたのさわ	畑ノ沢 はたのさわ	むつ市		脇野沢	九艘泊
91	S59. 9.17	1329	他	その他 そのた	寄浪川 きなみがわ	寄浪川 きなみがわ	むつ市		脇野沢	寄浪
92	S59. 9.17	1329	他	その他 そのた	木野部沢 きのっぶざわ	木野部沢 きのっぶざわ	むつ市		大畑	木野部 炭焼沢
93	S59. 9.17	1329	2	川内川 かわうちがわ	湯の川 ゆのかわ	湯の小川 ゆのこがわ	むつ市		川内	湯野川山国有林
94	S59. 9.17	1329	他	その他 そのた	宇曾利川 うそりがわ	水上沢 みずがみざわ	むつ市		大湊	宇曾利川村
95	S60. 6.15	933	他	その他 そのた	稲荷川 いなりがわ	稲荷川 いなりがわ	むつ市		大湊	近川
96	S60. 6.15	933	他	その他 そのた	寄浪川 きなみがわ	寄浪川 きなみがわ	むつ市		脇野沢	寄浪 源藤城国有林
97	S61. 7.24	1345	他	その他 そのた	小荒川 こあらかわ	小荒川 こあらかわ	むつ市		大平	大平国有林
98	S61. 7.24	1345	他	その他 そのた	水上沢 みずがみざわ	水上沢 みずがみざわ	むつ市		大湊	宇曾利川村
99	S61. 9.29	1577	他	その他 そのた	大赤川 おおあかがわ	大赤川 おおあかがわ	むつ市 下北郡	大畑町 (風間浦村)	大畑下風呂	大赤川 佐藤ヶ平国有林
100	S61. 9.29	1577	他	その他 そのた	宇田川 うたがわ	宇田川 うたがわ	むつ市		大湊宇田町	大川守
101	S61. 9.29	1577	他	その他 そのた	大近川 おおちかがわ	大近川 おおちかがわ	むつ市		大湊	大川守 釜臥山
102	S62.10.15	1764	他	その他 そのた	蛸田沢 たこたさわ	蛸田沢 たこたさわ	むつ市		脇野沢	蛸田 源藤城国有林
103	S62.10.15	1764	他	その他 そのた	稲荷川 いなりがわ	稲荷川 いなりがわ	むつ市		大湊	近川 内狐穴
104	S62.10.15	1764	他	その他 そのた	小近川 こちかがわ	小近川 こちかがわ	むつ市		大湊	大近川 釜臥山
105	S62.10.15	1764	他	その他 そのた	大沢川 おおさわがわ	大沢川 おおさわがわ	むつ市		大湊	上町 大沢 浜町

面積			概況						
延長 (m)	幅 (m)	面積 (ha)	山 林			道 路 等		そ の 他	
			河川敷 (ha)	国有林 (ha)	公民有林 (ha)	種別	面積 (ha)	国有地 (ha)	公民有地 (ha)
1,550.0	0.0	7.8000	0.850	0.000	6.230		0.080	0.000	0.640
1,550.0		3.1000	0.600		1.500		1.000		
		4.7000	0.250		4.730		-0.920		0.640
210.0	0.0	0.9700	0.000	0.830	0.120		0.010	0.000	0.010
210.0		0.9700		0.830	0.120		0.010		0.010
550.0	0.0	6.9500	0.740	0.220	5.700		0.050	0.000	0.240
550.0		6.9500	0.740	0.220	5.700		0.050		0.240
		0.0000							
		0.0000							
285.0	0.0	2.5600	0.350	0.000	0.760		0.000	1.450	0.000
285.0		2.5600	0.350		0.760			1.450	
100.0	0.0	0.2000	0.050	0.050	0.000		0.000	0.000	0.100
100.0		0.2000	0.050	0.050					0.100
350.0	0.0	0.5300	0.000	0.530	0.000		0.000	0.000	0.000
350.0		0.5300		0.530					
106.0	0.0	0.3600	0.000	0.000	0.000		0.000	0.360	0.000
106.0		0.3600						0.360	
165.0	0.0	0.3800	0.040	0.000	0.340		0.000	0.000	0.000
165.0		0.3800	0.040		0.340				
		0.0000							
110.0	0.0	0.1100	0.000	0.110	0.000		0.000	0.000	0.000
110.0		0.1100		0.110					
54.0	0.0	0.1000	0.030	0.030	0.040		0.000	0.000	0.000
54.0		0.1000	0.030	0.030	0.040				
165.0	0.0	0.3200	0.040	0.000	0.104		0.000	0.000	0.176
165.0		0.3200	0.040		0.104				0.176
240.0	0.0	0.6600	0.0665	0.0000	0.4392		0.0375	0.0000	0.1168
240.0		0.6600	0.0665		0.4392		0.0375		0.1168
122.0	0.0	0.2155	0.0340	0.0000	0.1330		0.0008	0.0000	0.0477
122.0		0.2155	0.0340		0.1330		0.0008		0.0477
330.0	0.0	0.4618	0.0000	0.4618	0.0000		0.0000	0.0000	0.0000
330.0		0.4618		0.4618					
340.0	0.0	3.4700	0.000	0.000	3.470		0.000	0.000	0.000
340.0		3.4700			3.470				
170.0	0.0	0.6500	0.070	0.000	0.560		0.010	0.000	0.010
170.0		0.6500	0.070		0.560		0.010		0.010
238.0	0.0	0.5300	0.010	0.190	0.320		0.010	0.000	0.000
238.0		0.5300	0.010	0.190	0.320		0.010		
91.0	0.0	0.1800	0.000	0.180	0.000		0.000	0.000	0.000
91.0		0.1800		0.180					
214.0	0.0	0.7200	0.000	0.000	0.720		0.000	0.000	0.000
214.0		0.7200			0.720				
447.0	0.0	0.5500	0.000	0.370	0.180		0.000	0.000	0.000
447.0		0.5500		0.370	0.180				
170.0	0.0	1.2500	0.010	0.000	1.240		0.000	0.000	0.000
170.0		1.2500	0.010		1.240				
252.0	0.0	1.2700	0.000	0.000	1.270		0.000	0.000	0.000
252.0		1.2700			1.270				
170.0	0.0	0.7700	0.010	0.300	0.170		0.040	0.000	0.250
170.0		0.7700	0.010	0.300	0.170		0.040		0.250
155.0	0.0	0.5000	0.020	0.000	0.480		0.000	0.000	0.000
155.0		0.5000	0.020		0.480				
90.0	0.0	0.3100	0.000	0.000	0.310		0.000	0.000	0.000
90.0		0.3100			0.310				
167.0	0.0	0.1700	0.060	0.000	0.110		0.000	0.000	0.000
167.0		0.1700	0.060		0.110				
		0.0000							

整理 番 号	告示年月日	告 示 番 号	級	水 系 名	幹 川 名	溪 流 名	位 置			
							郡 市	町 村	大 字	字
106	S62.11. 5	1889	2	古佐井川 こさいがわ	焼山沢 やけやまさわ	焼山沢 やけやまさわ	下北郡	佐井村	佐井	古佐井山国有林
107	S63. 7.21	1602	他	その他 そのた	小近川 こちかがわ	小近川 こちかがわ	むつ市		大湊	釜臥山
108	S63. 7.21	1602	2	大佐井川 おおさいがわ	大佐井川 おおさいがわ	八右エ門沢 はちえもんざわ	下北郡	佐井村	佐井	大佐井川目 湯ノ川越国有林
109	S63.11. 8	2157	他	その他 そのた	新湯川 しんゆがわ	新湯川 しんゆがわ	下北郡	風間浦村	下風呂	家ノ尻 落ノ上 湯ノ上 家ノ上 佐久間国有林
110	H 1. 8. 4	1384	他	その他 そのた	川守川 かわもりがわ	川守川 かわもりがわ	むつ市		大湊	大川守
111	H 1. 8. 4	1384	他	その他 そのた	藤田川 ふじたがわ	藤田川 ふじたがわ	むつ市		大湊	大川守
112	H 1. 8. 4	1384	他	その他 そのた	宇田川 うたがわ	宇田川 うたがわ	むつ市		大湊	大近川 宇田町
113	H 1. 8. 4	1384	他	その他 そのた	大近川 おおちかがわ	大近川 おおちかがわ	むつ市		大湊	釜臥山 大川守
114	H 2. 9.10	1547	他	その他 そのた	蛸田沢 たこたさわ	蛸田沢 たこたさわ	むつ市		脇野沢	源藤城国有林 蛸田
115	H 2. 9.10	1547	他	その他 そのた	稲荷川 いなりがわ	稲荷川 いなりがわ	むつ市		大湊	近川ノ内弧穴
116	H 2. 9.10	1547	他	その他 そのた	桜木沢 さくらぎさわ	桜木沢 さくらぎさわ	むつ市		大湊	大川守
117	H 2. 9.10	1547	他	その他 そのた	小近川 こちかがわ	小近川 こちかがわ	むつ市		大湊	釜臥山
118	H 3. 1.11	42	他	その他 そのた	長坂沢 ながさかさわ	長坂沢 ながさかさわ	むつ市		城ヶ沢	袖越 堂ノ沢国有林
119	H 3. 1.11	42	他	その他 そのた	小近川 こちかがわ	小近川 こちかがわ	むつ市		大湊	大近川 釜臥山
120	H 4. 1.31	143	他	その他 そのた	領毛川 りょうけがわ	領毛川 りょうけがわ	むつ市		大湊	八森ノ内大久保
121	H 4.12. 3	1880	他	その他 そのた	藤田川 ふじたがわ	藤田川 ふじたがわ	むつ市		大湊	大川守 西ノ平
122	H 5. 1.21	89	他	その他 そのた	瀬野川 せのがわ	瀬野川 せのがわ	むつ市		脇野沢	源藤城国有林
123	H 5. 1.21	89	他	その他 そのた	下荻川 したえぞがわ	下荻川 したえぞがわ	むつ市		大畑	二枚橋 釣屋浜
124	H 5. 1.21	89	他	その他 そのた	寄浪川 きなみがわ	寄浪川 きなみがわ	むつ市		脇野沢	寄浪
125	H 5. 1.21	89	2	古佐井川 こさいがわ	焼山沢 やけやまさわ	焼山沢 やけやまさわ	下北郡	佐井村	佐井	古佐井川目 古佐井山
126	H 5. 1.21	89	他	その他 そのた	小荒川 こあらかわ	小荒川 こあらかわ	むつ市		大平	本町浜町通ノ内マンコ畑 本町浜町通ノ内多賀道
127	H 5. 3.16	773	他	その他 そのた	小松野川 こまつのがわ	稲荷川 いなりかわ	むつ市		大湊	近川ノ内弧穴 近川ノ内袖越
128	H 5. 3.16	773	2	福浦川 ふくうらがわ	福浦川 ふくうらがわ	文右衛門沢 ぶんえもんざわ	下北郡	佐井村	長後	喜平治山国有林 福浦川目
129	H 6. 2.14	269	他	その他 そのた	桜木沢 さくらぎさわ	桜木沢 さくらぎさわ	むつ市		大湊	大川守
130	H 6. 2.14	269	2	宿野部川 しゅくのべがわ	宿野部川 しゅくのべがわ	金八沢 かなはちざわ	むつ市		宿野部	金八山国有林 イ
131	H 7. 2.13	216	他	その他 そのた	大近川 おおちかがわ	大近川 おおちかがわ	むつ市		大湊	釜臥山 大川守

面 積			概 況						
延長 (m)	幅 (m)	面積 (ha)	山 林			道 路 等		そ の 他	
			河川敷 (ha)	国有林 (ha)	公民有林 (ha)	種別	面積 (ha)	国有地 (ha)	公民有地 (ha)
830.0	0.0	3.4300	0.000	3.030	0.250		0.150	0.000	0.000
830.0		3.4300		3.030	0.250		0.150		
410.0	0.0	1.4100	0.000	0.000	1.410		0.000	0.000	0.000
410.0		1.4100			1.410				
212.0	0.0	0.6000	0.000	0.560	0.000		0.000	0.000	0.040
212.0		0.6000		0.560					0.040
285.0	0.0	1.0900	0.000	0.030	1.060		0.000	0.000	0.000
285.0		1.0900		0.030	1.060				
		0.0000							
		0.0000							
		0.0000							
285.0	0.0	2.3800	0.000	0.000	2.380		0.000	0.000	0.000
285.0		2.3800			2.380				
140.0	0.0	0.7500	0.000	0.000	0.750		0.000	0.000	0.000
140.0		0.7500			0.750				
235.0	0.0	1.5700	0.090	0.000	0.000		0.000	1.480	0.000
235.0		1.5700	0.090					1.480	
213.0	0.0	1.3600	0.000	0.000	0.360		0.000	1.000	0.000
213.0		1.3600			0.360			1.000	
170.0	0.0	0.5200	0.000	0.480	0.040		0.000	0.000	0.000
170.0		0.5200		0.480	0.040				
99.0	0.0	0.3400	0.030	0.000	0.290		0.020	0.000	0.000
99.0		0.3400	0.030		0.290		0.020		
150.0	0.0	1.1600	0.000	0.000	0.000		0.000	1.160	0.000
150.0		1.1600						1.160	
218.0	0.0	2.0000	0.000	0.000	2.000		0.000	0.000	0.000
218.0		2.0000			2.000				
398.5	0.0	2.6700	0.220	0.260	2.190		0.000	0.000	0.000
398.5		2.6700	0.220	0.260	2.190				
197.0	0.0	0.9700	0.000	0.000	0.540		0.000	0.430	0.000
197.0		0.9700			0.540			0.430	
0.0	0.0	5.6400	0.000	0.000	5.640		0.000	0.000	0.000
		5.6400			5.640				
284.5	0.0	2.0500	0.040	0.000	2.010		0.000	0.000	0.000
284.5		2.0500	0.040		2.010				
398.0	0.0	2.5700	0.000	2.570	0.000		0.000	0.000	0.000
398.0		2.5700		2.570					
187.0	0.0	0.7400	0.200	0.000	0.440		0.000	0.000	0.100
187.0		0.7400	0.200		0.440				0.100
127.0	0.0	0.1100	0.030	0.000	0.000		0.000	0.000	0.080
127.0		0.1100	0.030						0.080
550.0	0.0	2.3700	0.770	0.000	1.130		0.130	0.000	0.340
550.0		2.3700	0.770		1.130		0.130		0.340
781.0	0.0	2.6100	0.260	0.000	2.270		0.010	0.000	0.070
781.0		2.6100	0.260		2.270		0.010		0.070
155.0	0.0	0.5400	0.050	0.000	0.490		0.000	0.000	0.000
155.0		0.5400	0.050		0.490				
77.0	0.0	0.0600	0.000	0.050	0.000		0.000	0.000	0.010
77.0		0.0600		0.050					0.010
180.0	0.0	1.3200	0.000	0.000	0.000		0.000	1.320	0.000
180.0		1.3200						1.320	
434.0	0.0	0.9600	0.000	0.960	0.000		0.000	0.000	0.000
434.0		0.9600		0.960					
165.0	0.0	0.5900	0.000	0.000	0.440		0.000	0.150	0.000
165.0		0.5900			0.440			0.150	

整理番号	告示年月日	告示番号	級	水系名	幹川名	溪流名	位置			
							郡市	町村	大字	字
132	H 7. 2.13	216	他	その他 そのた	宇田川 うだがわ	宇田川 うだがわ	むつ市		大湊	宇田町 大近川 水上ノ内チエトリ
133	H 7. 2.13	216	他	その他 そのた	蛸田沢 たこたさわ	蛸田沢 たこたさわ	むつ市		脇野沢	蛸田 源藤城国有林
134	H 8. 2. 5	156	他	その他 そのた	領毛川 りょうけがわ	領毛川 りょうけがわ	むつ市		大湊	八森ノ内大久保
135	H 8. 3.12	546	2	川内川 かわうちがわ	安部城川 あべしろがわ	安部城川 あべしろがわ	むつ市			高野山国有林
136	H 8. 3.12	546	他	その他 そのた	吉田川 よしだがわ	吉田川 よしだがわ	むつ市		大湊	大川守
137	H 9. 6. 3	1265	他	その他 そのた	宇田川 うだがわ	宇田川 うだがわ	むつ市		大湊	大川守
138	H 9. 6. 3	1265	他	その他 そのた	桜木沢 さくらぎさわ	桜木沢 さくらぎさわ	むつ市		大湊	大近川 大近川ノ内下黒野道ノ上 大川守
139	H10. 7.16	1467	他	その他 そのた	大近川 おおちかがわ	大近川 おおちかがわ	むつ市		大湊	釜臥山 大川守 大近川ノ内下黒野道ノ上
140	H11. 2.12	179	2	桧川 ひのきがわ	桧川 ひのきがわ	桧川 ひのきがわ	むつ市		桧川	釜ノ沢山国有林
141	H12. 1.20	95	2	桧川 ひのきがわ	桧川 ひのきがわ	桧川 ひのきがわ	むつ市		桧川	稲沢 川代
142	H12.11.28	2225	他	その他 そのた	小近川 こちかがわ	小近川 こちかがわ	むつ市		大湊	大近川
143	H12.11.28	2225	他	その他 そのた	吉田川 よしだがわ	吉田川 よしだがわ	むつ市		大湊	大川守
144	H12.11.28	2225	他	その他 そのた	南領毛沢 みなみりょうけさわ	南領毛沢 みなみりょうけさわ	むつ市		大湊	八森ノ内大久保
145	H13. 3.16	219	他	その他 そのた	大赤川 おおあかがわ	大赤川 おおあかがわ	むつ市 下北郡	(風間浦村)	大畑 (下風呂)	佐藤ヶ平山国有林 佐久間山国有林
146	H14. 3. 7	140	他	その他 そのた	南領毛沢 みなみりょうけさわ	南領毛沢 みなみりょうけさわ	むつ市		大湊	大沢 八森ノ内大久保
147	H14. 5. 8	357	2	川内川 かわうちがわ	湯の川 ゆのかわ	湯の小川 ゆのこがわ	むつ市		川内	湯ノ川山国有林
148	H16. 3.17	276	他	その他 そのた	南領毛沢 みなみりょうけさわ	南領毛沢 みなみりょうけさわ	むつ市		大湊	八森ノ内大久保 八森 大沢
149	H16. 8.12	933	2	福浦川 ふくうらかわ	福浦川 ふくうらかわ	釜沢 かまさわ	下北郡	佐井村	長後	喜平治山国有林
150	H16.12. 2	1495	2	大荒川 おおあらかわ	大荒川 おおあらかわ	大荒川 おおあらかわ	むつ市		大平 松森町	大平国有林
151	H16.12. 2	1495	他	その他 そのた	九艘泊川 くそうどまりかわ	九艘泊川 くそうどまりかわ	むつ市		イ 脇野沢	九艘泊 源藤城国有林
152	H16.12. 2	1495	他	その他 そのた	九艘泊川 くそうどまりかわ	九艘泊川 くそうどまりかわ	むつ市		ロ 脇野沢	源藤城国有林
153	H18. 7.26	877	2	大荒川 おおあらかわ	大荒川 おおあらかわ	大荒川 おおあらかわ	むつ市		大平	荒川 荒川山国有林
154	H18.10. 2	1175	2	川内川 かわうちがわ	川内川 かわうちがわ	於法沢 おほうざわ	むつ市		川内	曾古部山

面 積			概 況						
延長 (m)	幅 (m)	面積 (ha)	山 林			道 路 等		そ の 他	
			河川敷 (ha)	国有林 (ha)	公民有林 (ha)	種別	面積 (ha)	国有地 (ha)	公民有地 (ha)
230.0	0.0	1.7600	0.080	0.000	0.000		0.000	1.680	0.000
230.0		1.7600	0.080					1.680	
		0.0000							
230.0	0.0	0.4100	0.040	0.000	0.130		0.020	0.000	0.220
230.0		0.4100	0.040		0.130		0.020		0.220
138.0	0.0	0.7200	0.000	0.000	0.720		0.000	0.000	0.000
138.0		0.7200			0.720				
561.0	0.0	2.0500	0.000	2.050	0.000		0.000	0.000	0.000
561.0		2.0500		2.050					
133.0	0.0	0.5000	0.000	0.000	0.500		0.000	0.000	0.000
133.0		0.5000			0.500				
277.0	0.0	1.2000	0.000	0.000	0.000		0.000	1.200	0.000
277.0		1.2000						1.200	
792.0	0.0	8.6700	0.100	0.000	4.180		0.050	4.340	0.000
792.0		8.6700	0.100		4.180		0.050	4.340	
		0.0000							
132.5	0.0	0.3500	0.010	0.000	0.280		0.000	0.060	0.000
132.5		0.3500	0.010		0.280			0.060	
		0.0000							
487.0	0.0	1.3100	0.000	1.310	0.000		0.000	0.000	0.000
487.0		1.3100		1.310					
2,050.0	0.0	84.3000	3.160	0.000	56.460		0.960	0.000	23.720
2,050.0		84.3000	3.160		56.460		0.960		23.720
127.0	0.0	0.4342	0.000	0.000	0.434		0.000	0.000	0.000
127.0		0.4342			0.434				
226.0	0.0	0.7800	0.000	0.000	0.780		0.000	0.000	0.000
226.0		0.7800			0.780				
111.7	0.0	0.4200	0.000	0.000	0.420		0.000	0.000	0.000
111.7		0.4200			0.420				
627.0	0.0	2.7500	0.000	2.750	0.000		0.000	0.000	0.000
627.0		2.7500		2.750					
197.5	0.0	1.0100	0.000	0.000	1.010		0.000	0.000	0.000
197.5		1.0100			1.010				
397.0	0.0	1.2100	0.000	1.210	0.000		0.000	0.000	0.000
397.0		1.2100		1.210					
120.2	0.0	0.7899	0.0222	0.0000	0.7335		0.0342	0.0000	0.0000
120.2		0.7899	0.0222		0.7335	道路	0.0342		
		0.0000							
284.0	0.0	1.2467	0.0000	1.2467	0.0000		0.0000	0.0000	0.0000
284.0		1.2467		1.2467					
205.0	0.0	1.3944	0.5697	0.8247	0.0000		0.0000	0.0000	0.0000
205.0		1.3944	0.5697	0.8247					
182.0	0.0	0.6087	0.0775	0.2085	0.0837		0.0148	0.0000	0.2242
182.0		0.6087	0.0775	0.2085	0.0837	道路等	0.0148		0.2242
		0.0000							
85.0	0.0	0.2012	0.0000	0.1705	0.0307		0.0000	0.0000	0.0000
		0.0000							
85.0		0.2012		0.1705	0.0307				
		0.0000							
254.0	0.0	0.9223	0.0000	0.2936	0.0000		0.0000	0.0000	0.6287
254.0		0.2066		0.2066					
		0.7157		0.0870					0.6287
333.0	0.0	1.7395	0.0000	0.0000	1.7087		0.0000	0.0000	0.0308
333.0		1.7395			1.7087				0.0308

整理 番号	告示年月日	告示 番号	級	水系名	幹川名	溪流名	位 置			
							郡 市	町 村	大 字	字
155	H19.09.12	1178	2	川内川 かわうちがわ	川内川 かわうちがわ	畑沢 はたさわ	むつ市		川内町	湯ノ川山国有林
156	H20.01.24	61	2	大荒川 おおあらかわ	大荒川 おおあらかわ	大荒川 おおあらかわ	むつ市		大平 松森町	大平国有林 荒川 荒川山国有林
157	H20.04.25	502	他	その他 そのた	九艘泊川 くそうどまりかわ	九艘泊沢 くそうどまりかわ	むつ市		脇野沢	源藤城国有林
158	H20.10.21	1264	他	その他 そのた	古野牛川西沢 ふるのうしがわにしさわ	古野牛川西沢 ふるのうしがわにしさわ	下北郡	東通村	野牛	釜ノ平 古野牛川
159	H21.02.20	170	他	その他 そのた	南桜木沢 みなみさくらぎさわ	南桜木沢 みなみさくらぎさわ	むつ市		桜木町 大湊	大近川ノ内下黒 野道ノ上 釜伏山
160	H23.08.30	867	他	その他 そのた	九艘泊沢 くそうどまりがわ	九艘泊沢 くそうどまりがわ	むつ市		脇野沢	源藤城国有林
161	H24.02.06	140	2	大荒川 おおあらかわ	大荒川 おおあらかわ	大荒川 おおあらかわ	むつ市		大平	荒川 荒川山国有林
162	H24.02.06	140	他	その他 そのた	吉田川 よしだがわ	吉田川 よしだがわ	むつ市		河守町 大湊	大惣沢ノ内鹿石 畑 大惣沢 大川守
163	H25.04.19	453	他	その他 そのた	九艘泊川 くそうどまりがわ	九艘泊川 くそうどまりがわ	むつ市		脇野沢	九艘泊 源藤城国有林
164	H26.06.09	668	他	その他 そのた	九艘泊川 くそうどまりがわ	九艘泊川 くそうどまりがわ	むつ市		脇野沢	九艘泊 源藤城国有林
165	H27.05.20	652	他	その他 そのた	九艘泊川 くそうどまりがわ	九艘泊川 くそうどまりがわ	むつ市		脇野沢	九艘泊 源藤城国有林
166	H28.03.31	546	他	その他 そのた	中白糠沢 なかしらぬかさわ	中白糠沢 なかしらぬかさわ	下北郡	東通村	白糠	向流 水上鳥居沢 下馬坂
167	H29.03.08	163	他	その他 そのた	蛇浦川 へびうらかわ	蛇浦川 へびうらかわ	下北郡	風間浦村	蛇浦	寺ノ上
168	H30.01.05	8	2	大荒川 おおあらかわ	大荒川 おおあらかわ	大荒川 おおあらかわ	むつ市		大平	梨子木平 梨子木平ノ内中道 大平国有林
169	H30.12.13	1325	他	その他	脇野沢 わきのさわ	脇野沢 わきのさわ	むつ市		脇野沢	桂沢
170	H31.04.10	549	他	地藏堂沢 じぞうどうさわ	地藏堂沢 じぞうどうさわ	地藏堂沢 じぞうどうさわ	むつ市		脇野沢	蛸田
171	R02.03.11	267	2	川内川 かわうちがわ	湯野川 ゆのかわ	北畑沢 きたはたさわ	むつ市		川内町家ノ辺	湯ノ川山国有林

面 積			概 況						
延長 (m)	幅 (m)	面積 (ha)	山 林			道 路 等		そ の 他	
			河川敷 (ha)	国有林 (ha)	公民有林 (ha)	種別	面積 (ha)	国有地 (ha)	公民有地 (ha)
189.7	0.0	0.6984		0.6984					
520.0	0.0	3.7834	0.6658	2.1909	0.0043				0.9224
195.0	0.0	0.5572		0.5572					
256.5	0.0	1.3648			1.2503				0.1145
278.3	0.0	0.9014			0.8692				0.0322
93.4	0.0	0.2138		0.1424	0.0003		0.0711		
158.4	0.0	0.1587		0.0689				0.0068	0.0830
652.0	0.0	1.6857	0.2607		1.3290		0.0048		0.0912
215.4	0.0	0.5076		0.4392	0.0684				
427.7	0.0	1.2411		1.1056	0.0952				0.0403
135.1	0.0	0.6479		0.5322	0.0575		0.0581		0.0001
317.6	0.0	1.4570	0.1524		1.1654		0.0961		0.0431
172.0	0.0	0.6328			0.6328				
384.7	0.0	3.8211		1.0684	2.7527				
117.0	0.0	0.9035	0.0029		0.2957		0.0264		0.5785
161.4		0.8901			0.3254				0.5647
424.0		2.8185		2.2976	0.3694				0.1515

西北地域県民局地域整備部鱒ヶ沢道路河川事業所管内

令和2年3月31日現在

整理番号	告示年月日	告示番号	級	水系名	幹川名	溪流名	位置			
							郡市	町村	大字	字
1	S 8.12.11	432	2	赤石川 あかいしがわ	赤石川 あかいしがわ	築出沢 つきだしさわ	西津軽郡	鱒ヶ沢町	一ツ森	築出沢
2	S 8.12.11	432	2	赤石川 あかいしがわ	赤石川 あかいしがわ	鮎石沢 あゆいしさわ	西津軽郡	鱒ヶ沢町	一ツ森	鮎石沢
3	S 9.10.12	491	2	赤石川 あかいしがわ	赤石川 あかいしがわ	赤石川 あかいしがわ	西津軽郡	鱒ヶ沢町	一ツ森	東赤石山
4	S19.12.20	604	2	笹内川 ささないがわ	笹内川 ささないがわ	笹内川 ささないがわ	西津軽郡	深浦町	岩崎	岩崎
5	S24. 9.13	764	他	その他 そのた	黒崎川 くろさきがわ	黒崎川 くろさきがわ	西津軽郡	深浦町	岩崎	黒崎
6	S25.10. 7	1095	他	その他 そのた	黒崎川 くろさきがわ	黒崎川 くろさきがわ	西津軽郡	深浦町	黒崎	東黒崎山
7	S25.10. 7	1095	他	その他 そのた	黒崎川 くろさきがわ	黒崎川 くろさきがわ	西津軽郡	深浦町	黒崎	東黒崎山
8	S26.11.13	963	2	笹内川 ささないがわ	笹内川 ささないがわ	笹内川 ささないがわ	西津軽郡	深浦町	岩崎	岩崎山
9	S26.11.13	963	2	笹内川 ささないがわ	笹内川 ささないがわ	笹内川 ささないがわ	西津軽郡	深浦町	岩崎	岩崎山
10	S27. 9.11	1206	2	笹内川 ささないがわ	笹内川 ささないがわ	二瀬の沢 にせのさわ	西津軽郡	深浦町	岩崎	岩崎山
11	S27. 9.11	1206	2	笹内川 ささないがわ	笹内川 ささないがわ	二瀬の沢 にせのさわ	西津軽郡	深浦町	岩崎	岩崎山
12	S28.11.10	1410	2	赤石川 あかいしがわ	赤石川 あかいしがわ	佐内沢 さないさわ	西津軽郡	鱒ヶ沢町	一ツ森	赤石山
13	S28.11.10	1410	2	赤石川 あかいしがわ	赤石川 あかいしがわ	佐内沢 さないさわ	西津軽郡	鱒ヶ沢町	一ツ森	赤石山
14	S28.11.10	1410	2	追良瀬川 おいらせがわ	追良瀬川 おいらせがわ	追良瀬川 おいらせがわ	西津軽郡	深浦町	松原	追良瀬山
15	S28.11.10	1410	2	追良瀬川 おいらせがわ	追良瀬川 おいらせがわ	追良瀬川 おいらせがわ	西津軽郡	深浦町	松原	追良瀬山
16	S31. 4.16	722	2	赤石川 あかいしがわ	赤石川 あかいしがわ	赤石川 あかいしがわ	西津軽郡	鱒ヶ沢町	大然	東赤石山
17	S31. 4.16	722	2	笹内川 ささないがわ	笹内川 ささないがわ	新谷沢	西津軽郡	深浦町	岩崎	東岩崎山
18	S31. 9.29	1534	2	追良瀬川 おいらせがわ	追良瀬川 おいらせがわ	オサナメ沢 さわ	西津軽郡	深浦町	追良瀬	北追良瀬山
19	S32.11.13	1411	2	大童子川 おおどうじがわ	大童子川 おおどうじがわ	大童子川 おおどうじがわ	西津軽郡	深浦町	石動	石動山
20	S32.11.13	1411	2	笹内川 ささないがわ	笹内川 ささないがわ	笹内川 ささないがわ	西津軽郡	深浦町	岩崎	東岩崎山
21	S34. 3.30	602	2	追良瀬川 おいらせがわ	追良瀬川 おいらせがわ	湯の沢 ゆのさわ	西津軽郡	深浦町	追良瀬	西追良瀬山
22	S34.10. 6	1947	2	大童子川 おおどうじがわ	大童子川 おおどうじがわ	大童子川 おおどうじがわ	西津軽郡	深浦町	大童子	大童子山
23	S36. 3. 7	318	2	大童子川 おおどうじがわ	大童子川 おおどうじがわ	大童子川 おおどうじがわ	西津軽郡	深浦町	大童子	大童子山
24	S36. 3.31	913	他	その他 そのた	黒崎川 くろさきがわ	黒崎川 くろさきがわ	西津軽郡	深浦町	黒崎	岩崎山
25	S37.12. 1	2959	2	津梅川 つばいがわ	津梅川 つばいがわ	津梅川 つばいがわ	西津軽郡	深浦町	大間越	
26	S38.10.14	2612	2	津梅川 つばいがわ	津梅川 つばいがわ	津梅川 つばいがわ	西津軽郡	深浦町	岩崎	大間越山
27	S39. 9.17	2690	2	赤石川 あかいしがわ	赤石川 あかいしがわ	恩愛沢 おんあいさわ	西津軽郡	鱒ヶ沢町	小森	恩愛沢山 笠置山

面 積			概 況						
延長 (m)	幅 (m)	面積 (ha)	山 林			道 路 等		そ の 他	
			河川敷 (ha)	国有林 (ha)	公民有林 (ha)	種別	面積 (ha)	国有地 (ha)	公民有地 (ha)
700.0	100.0	7.0000	0.700	6.300	0.000		0.000	0.000	0.000
700.0	100.0	7.0000	0.700	6.300					
600.0	80.0	4.8000	0.600	4.200	0.000		0.000	0.000	0.000
600.0	80.0	4.8000	0.600	4.200					
1,000.0	200.0	20.0000	5.000	15.000	0.000		0.000	0.000	0.000
1,000.0	200.0	20.0000	5.000	15.000					
4,850.0	300.0	56.0000	7.500	26.200	3.600		3.800	1.300	13.600
750.0	200.0	56.0000	7.500	26.200	3.600		3.800	1.300	13.600
4,100.0	100.0	0.0000							
730.0	95.0	2.5200	0.790	0.000	0.300		0.100	0.000	1.330
210.0	30.0	2.5200	0.790		0.300		0.100		1.330
420.0	35.0	0.0000							
100.0	30.0	0.0000							
1,400.0	5.0	0.7000	0.700	0.000	0.000		0.000	0.000	0.000
1,400.0	5.0	0.7000	0.700						
1,400.0	100.0	14.0000	0.900	13.100	0.000		0.000	0.000	0.000
1,400.0	100.0	14.0000	0.900	13.100					
30.0	10.0	0.0300	0.030	0.000	0.000		0.000	0.000	0.000
30.0	10.0	0.0300	0.030						
2,950.0	200.0	59.0000	12.600	31.300	0.000		2.800	12.300	0.000
2,950.0	200.0	59.0000	12.600	31.300			2.800	12.300	
2,100.0	30.0	6.3000	6.300	0.000	0.000		0.000	0.000	0.000
2,100.0	30.0	6.3000	6.300						
2,100.0	100.0	21.0000	6.800	14.200	0.000		0.000	0.000	0.000
2,100.0	100.0	21.0000	6.800	14.200					
3,450.0	10.0	3.5000	3.500	0.000	0.000		0.000	0.000	0.000
3,450.0	10.0	3.5000	3.500						
3,450.0	100.0	34.5000	3.700	19.800	0.000		3.600	6.200	1.200
3,450.0	100.0	34.5000	3.700	19.800			3.600	6.200	1.200
11,700.0	40.0	46.8000	46.800	0.000	0.000		0.000	0.000	0.000
11,700.0	40.0	46.8000	46.800						
11,700.0	100.0	117.0000	47.400	52.400	0.000		4.900	12.300	0.000
11,700.0	100.0	117.0000	47.400	52.400			4.900	12.300	
3,350.0	80.0	26.8000	15.080	10.710	0.000		1.010	0.000	0.000
3,350.0	80.0	26.8000	15.080	10.710			1.010		
830.0	30.0	2.4900	1.250	1.230	0.000		0.010	0.000	0.000
830.0	30.0	2.4900	1.250	1.230			0.010		
630.0	50.0	3.1500	0.950	2.090	0.000		0.010	0.100	0.000
630.0	50.0	3.1500	0.950	2.090			0.010	0.100	
400.0	25.0	1.0000	0.510	0.480	0.000		0.010	0.000	0.000
400.0	25.0	1.0000	0.510	0.480			0.010		
900.0	37.0	3.3300	1.530	1.800	0.000		0.000	0.000	0.000
900.0	37.0	3.3300	1.530	1.800					
790.0	30.0	2.3700	0.870	1.500	0.000		0.000	0.000	0.000
790.0	30.0	2.3700	0.870	1.500					
410.0	30.0	1.2300	0.820	0.410	0.000		0.000	0.000	0.000
410.0	30.0	1.2300	0.820	0.410					
400.0	30.0	1.2000	0.800	0.400	0.000		0.000	0.000	0.000
400.0	30.0	1.2000	0.800	0.400					
1,400.0	80.0	13.3000	0.000	13.300	0.000		0.000	0.000	0.000
1,400.0	80.0	13.3000		13.300					
400.0	60.0	2.4000	0.800	1.560	0.040		0.000	0.000	0.000
400.0	60.0	2.4000	0.800	1.560	0.040				
0.0	0.0	6.0000	1.350	4.650	0.000		0.000	0.000	0.000
		6.0000	1.350	4.650					
915.0	40.0	3.6600	0.915	1.450	1.112		0.183	0.000	0.000
915.0	40.0	3.6600	0.915	1.450	1.112		0.183		

整理番号	告示年月日	告示番号	級	水系名	幹川名	溪流名	位置			
							郡市	町村	大字	字
28	S41. 6.10	1854	2	吾妻川 あづまがわ	吾妻川 あづまがわ	東股沢 ひがしまたさわ	西津軽郡	深浦町	長慶平	西追良瀬山
29	S42. 3.31	1158	2	赤石川 あかいしがわ	赤石川 あかいしがわ	赤石川 あかいしがわ	西津軽郡	鯉ヶ沢町	一ツ森	西赤石山
30	S42. 3.31	1159	2	津梅川 つばいがわ	津梅川 つばいがわ	津梅川 つばいがわ	西津軽郡	深浦町	大間越	大間越山 下小屋野
31	S42. 3.31	1154	2	追良瀬川 おいらせがわ	追良瀬川 おいらせがわ	オサナメ沢 おさなめさわ	西津軽郡	深浦町	追良瀬	北追良瀬山
32	S43.12. 3	3485	2	磯崎川 いそぎがわ	磯崎川 いそぎがわ	六角沢 ろっかくさわ	西津軽郡	深浦町	深浦	寅平
33	S45. 3. 5	242	2	津梅川 つばいがわ	津梅川 つばいがわ	津梅川 つばいがわ	西津軽郡	深浦町	大間越	大間越山
34	S45. 3. 5	242	2	追良瀬川 おいらせがわ	追良瀬川 おいらせがわ	追良瀬川 おいらせがわ	西津軽郡	深浦町	松原	西追良瀬山
35	S47. 8. 4	1353	2	赤石川 あかいしがわ	赤石川 あかいしがわ	脇の沢 わきのさわ	西津軽郡	鯉ヶ沢町	一ツ森	大谷 上禿
36	S47. 8. 4	1353	2	中村川 なかむらがわ	中村川 なかむらがわ	堀切沢 ほりきりさわ	西津軽郡	鯉ヶ沢町	芦菴	上菖蒲沢
37	S47. 8. 4	1353	2	赤石川 あかいしがわ	赤石川 あかいしがわ	内二階沢 うちにかいさわ	西津軽郡	鯉ヶ沢町	一ツ森	西赤石山国有林
38	S47. 8. 4	1353	2	濁川 にごりがわ	濁川 にごりがわ	小沢 こざわ	西津軽郡	深浦町	松神	松神山国有林
39	S47. 8. 4	1353	他	その他 そのた	小浜館沢 こはまたでさわ	小浜館沢 こはまたでさわ	西津軽郡	深浦町	風合瀬	砂子川国有林
40	S47. 8. 4	1353	2	濁川 にごりがわ	濁川 にごりがわ	濁川 にごりがわ	西津軽郡	深浦町	松神	下浜松 中浜松 松神山国有林
41	S48. 2. 1	221	2	大童子川 おおどうじがわ	大童子川 おおどうじがわ	大童子川大森沢 おおどうじおもりさわ	西津軽郡	深浦町	石動	大童子山国有林
42	S48. 2. 1	221	2	吾妻川 あづまがわ	吾妻川 あづまがわ	南股沢 みなみまたさわ	西津軽郡	深浦町	長慶平	西追良瀬山国有林
43	S48. 2. 1	221	他	その他 そのた	風呂の沢 ふろのさわ	風呂の沢 ふろのさわ	西津軽郡	深浦町	岩崎	丸山 玉坂
44	S48. 2. 1	221	2	中村川 なかむらがわ	中村川 なかむらがわ	中村川 なかむらがわ	西津軽郡	鯉ヶ沢町	芦菴	一本杉 上雲母坂
45	S48. 9. 1	1830	2	中村川 なかむらがわ	中村川 なかむらがわ	芦の沢 あしのさわ	西津軽郡	鯉ヶ沢町	芦菴	笠置山国有林
46	S48. 9. 1	1830	2	笹内川 ささないがわ	笹内川 ささないがわ	笹内川 ささないがわ	西津軽郡	深浦町	岩崎	西岩崎山国有林 東岩崎山国有林
47	S49. 1.18	49	2	笹内川 ささないがわ	笹内川 ささないがわ	新谷沢 あらやさわ	西津軽郡	深浦町	岩崎	東岩崎山国有林
48	S49. 1.18	49	2	赤石川 あかいしがわ	赤石川 あかいしがわ	恩愛沢 おんあいさわ	西津軽郡	鯉ヶ沢町	小森	恩愛沢
49	S49. 1.18	49	2	赤石川 あかいしがわ	赤石川 あかいしがわ	外二階沢 そとにかいさわ	西津軽郡	鯉ヶ沢町	一ツ森	西赤石川国有林
50	S49. 1.18	49	2	赤石川 あかいしがわ	赤石川 あかいしがわ	赤石川 あかいしがわ	西津軽郡	鯉ヶ沢町	一ツ森	西赤石川国有林 東赤石川国有林
51	S51. 2. 9	111	2	赤石川 あかいしがわ	赤石川 あかいしがわ	脇の沢 わきのさわ	西津軽郡	鯉ヶ沢町	一ツ森	大谷 上禿

面積			概況						
延長 (m)	幅 (m)	面積 (ha)	山 林			道 路 等		そ の 他	
			河川敷 (ha)	国有林 (ha)	公民有林 (ha)	種別	面積 (ha)	国有地 (ha)	公民有地 (ha)
5,350.0	120.0	32.1000	16.050	15.250	0.000		0.800	0.000	0.000
1,100.0	60.0	32.1000	16.050	15.250			0.800		
4,250.0	60.0	0.0000							
1,500.0	80.0	12.0000	3.000	9.000	0.000		0.000	0.000	0.000
1,500.0	80.0	12.0000	3.000	9.000					
2,600.0	100.0	26.0000	3.900	18.845	2.475		0.780	0.000	0.000
2,600.0	100.0	26.0000	3.900	18.845	2.475		0.780		
4,150.0	150.0	31.7500	5.700	24.510	0.000		1.140	0.000	0.400
3,500.0	100.0	31.7500	5.700	24.510			1.140		0.400
650.0	50.0	0.0000							
1,300.0	120.0	5.2000	0.910	1.920	1.870		0.200	0.000	0.300
300.0	40.0	5.2000	0.910	1.920	1.870		0.200		0.300
700.0	40.0	0.0000							
300.0	40.0	0.0000							
700.0	60.0	4.2000	0.600	2.100	1.200		0.300	0.000	0.000
700.0	60.0	4.2000	0.600	2.100	1.200		0.300		
3,000.0	100.0	30.0000	3.000	25.500	0.000		1.500	0.000	0.000
3,000.0	100.0	30.0000	3.000	25.500			1.500		
836.0	60.0	5.0160	0.000	0.000	2.100		0.300	0.000	2.616
836.0	60.0	5.0160			2.100		0.300		2.616
1,000.0	60.0	6.0000	0.000	0.000	5.000		0.200	0.000	0.800
1,000.0	60.0	6.0000			5.000		0.200		0.800
110.0	30.0	0.3300	0.000	0.330	0.000		0.000	0.000	0.000
110.0	30.0	0.3300		0.330					
200.0	20.0	0.4000	0.000	0.400	0.000		0.000	0.000	0.000
200.0	20.0	0.4000		0.400					
400.0	60.0	2.4000	0.000	2.200	0.200		0.000	0.000	0.000
400.0	60.0	2.4000		2.200	0.200				
1,940.0	80.0	7.4600	4.180	1.800	0.660		0.800	0.000	0.020
1,120.0	30.0	7.4600	4.180	1.800	0.660		0.800		0.020
820.0	50.0	0.0000							
1,160.0	140.0	8.1200	0.000	8.120	0.000		0.000	0.000	0.000
1,050.0	70.0	8.1200		8.120					
110.0	70.0	0.0000							
1,000.0	80.0	8.0000	0.000	8.000	0.000		0.000	0.000	0.000
1,000.0	80.0	8.0000		8.000					
800.0	60.0	4.8000	0.000	0.000	4.800		0.000	0.000	0.000
800.0	60.0	4.8000			4.800				
0.0	0.0	0.0000	0.000	0.000	0.000		0.000	0.000	0.000
		0.0000							
300.0	0.0	1.1150	0.090	1.025	0.000		0.000	0.000	0.000
300.0		1.1150	0.090	1.025					
200.0	60.0	1.2000	0.400	0.800	0.000		0.000	0.000	0.000
200.0	60.0	1.2000	0.400	0.800					
840.0	90.0	4.4000	0.000	4.400	0.000		0.000	0.000	0.000
640.0	60.0	4.4000		4.400					
200.0	30.0	0.0000							
360.0	30.0	0.8000	0.000	0.700	0.100		0.000	0.000	0.000
240.0		0.8000		0.700	0.100				
120.0	30.0	0.0000							
480.0	30.0	1.4400	0.000	1.440	0.000		0.000	0.000	0.000
480.0	30.0	1.4400		1.440					
500.0	0.0	3.2000	0.000	3.100	0.000		0.100	0.000	0.000
500.0		3.2000		3.100			0.100		
250.0	10.0	0.2500	0.100	0.000	0.000		0.020	0.000	0.130
250.0	10.0	0.2500	0.100				0.020		0.130

整理番号	告示年月日	告示番号	級	水系名	幹川名	溪流名	位置			
							郡市	町村	大字	字
52	S51. 2. 9	111	他	その他 そのた	玉坂川 たまさかがわ	玉坂川 たまさかがわ	西津軽郡	深浦町	岩崎	浜野 中津
53	S51. 2. 9	111	他	その他 そのた	深沢 ふかさわ	深沢 ふかさわ	西津軽郡	深浦町	北金ヶ沢	塩見形
54	S51. 2. 9	111	2	沼の沢 ぬまのさわ	沼の沢 ぬまのさわ	滝の沢 たきのさわ	西津軽郡	鯡ヶ沢町	深谷	滝の沢国有林 天倉山国有林
55	S51. 2. 9	111	2	笹内川 ささないがわ	笹内川 ささないがわ	新谷沢 あらやさわ	西津軽郡	深浦町	岩崎	東岩崎山国有林
56	S52. 1.24	55	他	その他 そのた	母沢 もざわ	母沢 もざわ	西津軽郡	深浦町	とどろ木	とどろ木山国有林
57	S52. 1.24	55	2	追良瀬川 おいらせがわ	追良瀬川 おいらせがわ	追良瀬川 おいらせがわ	西津軽郡	深浦町	追良瀬	西追良瀬国有林
58	S52.12. 3	1566	他	その他 そのた	広戸川 ひろとがわ	広戸川 ひろとがわ	西津軽郡	深浦町	広戸	広戸山国有林
59	S54. 1.30	101	他	その他 そのた	中沢川 なかざわがわ	中沢川 なかざわがわ	西津軽郡	深浦町	深浦	中沢国有林 深浦山
60	S54. 1.30	101	他	その他 そのた	釜屋沢川 かまやさわ	釜屋沢川 かまやさわ	西津軽郡	深浦町	大間越	釜屋沢
61	S55. 1.29	77	2	中村川 なかむらがわ	中村川 なかむらがわ	中村川 なかむらがわ	西津軽郡	鯡ヶ沢町	芦菴	下雲母坂 玉坂 上雲母坂
62	S55. 4.23	911	2	大童子川 おおどうじがわ	大童子川 おおどうじがわ	寺の沢川 てらのさわ	西津軽郡	深浦町	岩坂	湯野 大童子山国有林
63	S56. 4.22	928	他	その他 そのた	黒崎川 くろさきがわ	黒崎川 くろさきがわ	西津軽郡	深浦町	岩崎	館の上 門の沢
64	S56. 4.22	928	2	赤石川 あかいしがわ	赤石川 あかいしがわ	赤石川 あかいしがわ	西津軽郡	鯡ヶ沢町	一ツ森	東赤石山国有林 西赤石山国有林
65	S57. 8. 4	1460	2	追良瀬川 おいらせがわ	追良瀬川 おいらせがわ	濁水沢 にごりみずさわ	西津軽郡	深浦町	追良瀬	西追良瀬山国有林
66	S57. 8. 4	1460	他	その他 そのた	清滝沢 きよたきさわ	清滝沢 きよたきさわ	西津軽郡	深浦町	田野沢	砂子川
67	S59. 9.17	1329	2	中村川 なかむらがわ	中村川 なかむらがわ	白沢 しらさわ	西津軽郡	鯡ヶ沢町	芦菴	上雲母沢 西岩山山国有林
68	S60.11.27	1653	他	その他 そのた	白神川 しらかみがわ	白神川 しらかみがわ	西津軽郡	深浦町	黒崎大間越	黒崎山 大間越山国有
69	S61. 9.29	1577	2	赤石川 あかいしがわ	赤石川 あかいしがわ	恩愛沢川 おんあいさわ	西津軽郡	鯡ヶ沢町	小森町	恩愛沢
70	S61. 9.29	1577	2	松神川 まつがみがわ	松神川 まつがみがわ	松神川 まつがみがわ	西津軽郡	深浦町	松神	浜松
71	S62.10.15	1764	他	その他 そのた	田野沢川 たのさわがわ	田野沢川 たのさわがわ	西津軽郡	深浦町	田野沢	小田沢 上野
72	S63. 7.21	1602	他	その他 そのた	北大間沢 きたおおまさわ	北大間沢 きたおおまさわ	西津軽郡	深浦町	横磯	下岡崎
73	S63. 7.21	1602	他	その他 そのた	中沢川 なかざわがわ	双肩川 そうけんがわ	西津軽郡	深浦町	深浦	中沢 大館
74	S63.12.15	2397	2	津梅川 つばいがわ	津梅川 つばいがわ	津梅川 つばいがわ	西津軽郡	深浦町	大間越	下小屋野 上小屋野
75	H 1.10. 6	1691	他	その他 そのた	築棒沢 ちくぼうさわ	築棒沢 ちくぼうさわ	西津軽郡	深浦町	柳田	築棒沢 宮崎
76	H 1.10. 6	1691	他	その他 そのた	苗代沢 なわしろさわ	苗代沢 なわしろさわ	西津軽郡	鯡ヶ沢町	松代町	白沢 白沢国有林
77	H 1.12.21	2126	2	泥川 どろがわ	泥川 どろがわ	泥川 どろがわ	西津軽郡	深浦町	岩崎	西岩崎山国有林 イ
78	H 3. 1.11	42	2	中村川 なかむらがわ	中村川 なかむらがわ	横沢川 よこさわがわ	西津軽郡	鯡ヶ沢町	浜横沢町	野宮 金沢
79	H 3. 1.11	42	2	追良瀬川 おいらせがわ	追良瀬川 おいらせがわ	塩見崎沢 しおみざきさわ	西津軽郡	深浦町	追良瀬	塩見山平 塩見崎

面積			概況						
延長 (m)	幅 (m)	面積 (ha)	山			道路等		その他	
			河川敷 (ha)	国有林 (ha)	公民有林 (ha)	種別	面積 (ha)	国有地 (ha)	公民有地 (ha)
300.0	0.0	1.4400	0.010	0.000	1.430		0.000	0.000	0.000
300.0		1.4400	0.010		1.430				
270.0	0.0	0.8700	0.090	0.000	0.780		0.000	0.000	0.000
270.0		0.8700	0.090		0.780				
1,200.0	0.0	3.1100	0.910	0.470	1.730		0.000	0.000	0.000
1,200.0		3.1100	0.910	0.470	1.730				
200.0	0.0	0.6000	0.000	0.600	0.000		0.000	0.000	0.000
200.0		0.6000		0.600					
420.0	0.0	2.2600	0.400	1.860	0.000		0.000	0.000	0.000
420.0		2.2600	0.400	1.860					
568.0	0.0	1.0500	0.000	1.050	0.000		0.000	0.000	0.000
568.0		1.0500		1.050					
367.0	0.0	2.2500	0.190	0.820	1.240		0.000	0.000	0.000
367.0		2.2500	0.190	0.820	1.240				
480.0	0.0	2.4700	0.384	0.825	1.261		0.000	0.000	0.000
480.0		2.4700	0.384	0.825	1.261				
480.0	0.0	1.7030	0.296	0.000	1.407		0.000	0.000	0.000
480.0		1.7030	0.296		1.407				
2,379.0	0.0	17.5500	6.750	0.000	6.590		0.200	0.350	3.660
2,379.0		8.4000	3.800		0.800		0.200		3.600
		9.1500	2.950		5.790			0.350	0.060
180.0	0.0	0.6840	0.123	0.190	0.371		0.000	0.000	0.000
180.0		0.6840	0.123	0.190	0.371				
135.0	0.0	0.2590	0.000	0.000	0.206		0.000	0.000	0.053
135.0		0.2590			0.206				0.053
3,400.0	0.0	20.6490	6.800	13.849	0.000		0.000	0.000	0.000
3,400.0		20.6490	6.800	13.849					
285.0	0.0	1.2600	0.000	1.260	0.000		0.000	0.000	0.000
285.0		1.2600		1.260					
550.0	0.0	2.1760	0.280	0.000	1.896		0.000	0.000	0.000
550.0		2.1760	0.280		1.896				
440.0	0.0	2.8010	0.000	1.250	1.551		0.000	0.000	0.000
440.0		2.8010		1.250	1.551				
553.0	0.0	3.3400	0.370	2.090	0.880		0.000	0.000	0.000
553.0		3.3400	0.370	2.090	0.880				
350.0	0.0	0.8600	0.220	0.000	0.630		0.010	0.000	0.000
350.0		0.8600	0.220		0.630		0.010		
583.0	0.0	1.8800	0.340	0.310	1.190		0.040	0.000	0.000
583.0		1.8800	0.340	0.310	1.190		0.040		
881.0	0.0	2.7000	0.340	0.000	2.350		0.000	0.000	0.010
881.0		2.7000	0.340		2.350				0.010
390.0	0.0	1.8300	0.150	0.000	1.680		0.000	0.000	0.000
390.0		1.8300	0.150		1.680				
275.0	0.0	0.8500	0.000	0.000	0.850		0.000	0.000	0.000
275.0		0.8500			0.850				
426.0	0.0	2.7600	0.740	0.000	1.140		0.060	0.650	0.170
426.0		2.7600	0.740		1.140		0.060	0.650	0.170
1,370.0	0.0	7.9300	1.010	0.000	6.900		0.020	0.000	0.000
1,370.0		7.9300	1.010		6.900		0.020		
400.0	0.0	1.6700	0.060	1.290	0.310		0.000	0.000	0.010
400.0		1.6700	0.060	1.290	0.310				0.010
460.0	0.0	1.5600	0.000	1.560	0.000		0.000	0.000	0.000
460.0		1.5600		1.560					
768.0	0.0	7.6400	0.310	0.000	7.000		0.130	0.000	0.200
768.0		7.6400	0.310		7.000		0.130		0.200
174.7	0.0	0.7400	0.000	0.000	0.310		0.030	0.000	0.400
174.7		0.7400			0.310		0.030		0.400

整理番号	告示年月日	告示番号	級	水系名	幹川名	溪流名	位置			
							郡市	町村	大字	字
80	H 3. 1.11	42	2	大童子川 おおどうじがわ	大童子川 おおどうじがわ	大童子川 おおどうじがわ	西津軽郡	深浦町	岩坂	大童子山国有林
81	H 4. 1.31	143	2	赤石川 あかいしがわ	赤石川 あかいしがわ	赤石川 あかいしがわ	西津軽郡	鯺ヶ沢町	一ツ森町	西赤石山国有林
82	H 4. 3.13	626	他	その他 そのた	平沢川 ひらさわがわ	平沢川 ひらさわがわ	西津軽郡	深浦町	松神	松神山国有林
83	H 4.12. 3	1880	他	その他 そのた	小福浦川 しょうふくうらがわ	小福浦川 しょうふくうらがわ	西津軽郡	深浦町	横磯	上岡崎
84	H 6. 2.14	269	他	その他 そのた	大船川 おおふながわ	大船川 おおふながわ	西津軽郡	深浦町	風合瀬	砂子川国有林 大磯
85	H 7. 2.13	216	2	鳴沢川 なるさわがわ	鳴沢川 なるさわがわ	鳴沢川 なるさわがわ	西津軽郡	鯺ヶ沢町	建石町	大平 成沢
86	H 7. 2.13	216	他	その他 そのた	上岡崎川 かみおかざきがわ	上岡崎川 かみおかざきがわ	西津軽郡	深浦町	月屋 横磯	裸森 上岡崎
87	H 8. 2. 5	156	他	その他 そのた	広戸川 ひろとがわ	広戸川 ひろとがわ	西津軽郡	深浦町	広戸	山崎母沢 広戸山国有林
88	H 8. 2. 5	156	他	その他 そのた	釜屋沢川 かまやさわがわ	釜屋沢川 かまやさわがわ	西津軽郡	深浦町	大間越	釜屋沢 宮崎平 大間越山国有林
89	H 8. 2. 5	156	他	その他 そのた	平沢川 ひらさわがわ	平沢川 ひらさわがわ	西津軽郡	深浦町	松神	松神山国有林
90	H 8. 3.12	546	2	赤石川 あかいしがわ	滝ノ沢 たきのさわ	滝ノ沢 たきのさわ	西津軽郡	鯺ヶ沢町	一ツ森町	西赤石山国有林
91	H10. 7.16	1467	2	中村川 なかむらがわ	中村川 なかむらがわ	横沢川 よこさわがわ	西津軽郡	鯺ヶ沢町	中村町 浜横沢町	応坂 野宮 金沢 山本
92	H12. 5.10	1272	他	その他 そのた	第二榊原沢 だいにさかきばらさわ	第二榊原沢 だいにさかきばらさわ	西津軽郡	深浦町	北金ヶ沢	榊原 榊原上野
93	H12.11.28	2225	他	その他 そのた	宿合沢 しゅくあいさわ	宿合沢 しゅくあいさわ	西津軽郡	深浦町	北金ヶ沢	榊原上野
94	H14. 5. 8	357	2	赤石川 あかいしがわ	赤石川 あかいしがわ	清水沢 しみずさわ	西津軽郡	鯺ヶ沢町	館前町	後口田
95	H15. 1.10	14	他	その他 そのた	七ツ石沢 ななついしざわ	七ツ石沢 ななついしざわ	西津軽郡	鯺ヶ沢町	舞戸町	西阿部野 西松島
96	H16. 3.17	276	他	その他 そのた	北追立沢 きたおいたちざわ	北追立沢 きたおいたちざわ	西津軽郡	深浦町	北金ヶ沢	塩見形 小童子山 塩見形上野
97	H16. 3.17	276	他	その他 そのた	宿合沢 しゅくあいさわ	宿合沢 しゅくあいさわ	西津軽郡	深浦町	北金ヶ沢	榊原上野 小童子山国有林
98	H16. 3.17	276	他	その他 そのた	中沢川 なかざわがわ	中沢川 なかざわがわ	西津軽郡	深浦町	深浦	中沢 深浦山国有林 寅平
99	H16. 3.17	276	他	その他 そのた	脇ノ沢 わきのさわ	脇ノ沢 わきのさわ	西津軽郡	深浦町	岩崎	西岩崎山国有林
100	H17. 3.22	318	2	笹内川 ささないがわ	笹内川 ささないがわ	笹内川 ささないがわ	西津軽郡	深浦町	岩崎	東岩崎山国有林
101	H18. 7.26	877	2	中村川 なかむらがわ	中村川 なかむらがわ	南一本杉沢 みなみいつぼんすぎさわ	西津軽郡	鯺ヶ沢町	芦沼町	鹿子石
102	H18. 7.26	877	2	赤石川 あかいしがわ	赤石川 あかいしがわ	脇ノ沢 わきのさわ	西津軽郡	鯺ヶ沢町	一ツ森町	大谷・大谷脇ノ沢 イ
103	H18. 7.26	877	他	その他 そのた	平沢川 ひらさわがわ	下浜松沢 しもはままつざわ	西津軽郡	深浦町	松神	松神山国有林 松神山
104	H19. 2. 6	103	他	その他 そのた	広戸川 ひろとがわ	広戸川 ひろとがわ	西津軽郡	深浦町	広戸	山崎母沢
105	H19. 5.18	629	他	その他	南大間沢 みなみおおまさわ	南大間沢 みなみおおまさわ	西津軽郡	深浦町	横磯	下岡崎

面積			概況						
			山		林		道路等		その他
延長 (m)	幅 (m)	面積 (ha)	河川敷 (ha)	国有林 (ha)	公民有林 (ha)	種別	面積 (ha)	国有地 (ha)	公民有地 (ha)
52.0	0.0	0.0900	0.000	0.090	0.000		0.000	0.000	0.000
52.0		0.0900		0.090					
800.0	0.0	2.7700	0.000	2.770	0.000		0.000	0.000	0.000
800.0		2.7700		2.770					
1,085.0	0.0	5.3200	0.000	5.320	0.000		0.000	0.000	0.000
1,085.0		5.3200		5.320					
375.0	0.0	1.6700	0.140	0.000	1.480		0.010	0.010	0.030
375.0		1.6700	0.140		1.480		0.010	0.010	0.030
490.0	0.0	1.8800	0.060	1.420	0.010		0.000	0.000	0.390
490.0		1.8800	0.060	1.420	0.010				0.390
1,033.0	0.0	6.6400	1.240	0.000	0.000		0.000	0.000	5.400
1,033.0		6.6400	1.240						5.400
215.0	0.0	0.9300	0.080	0.000	0.840		0.010	0.000	0.000
215.0		0.9300	0.080		0.840		0.010		
488.0	0.0	1.7800	0.040	1.570	0.150		0.020	0.000	0.000
488.0		1.7800	0.040	1.570	0.150		0.020		
404.0	0.0	2.0800	0.090	1.360	0.600		0.020	0.000	0.010
404.0		2.0800	0.090	1.360	0.600		0.020		0.010
		0.0000							
50.0	0.0	0.1400	0.000	0.140	0.000		0.000	0.000	0.000
50.0		0.1400		0.140					
72.0	0.0	0.1600	0.000	0.160	0.000		0.000	0.000	0.000
72.0		0.1600		0.160					
704.0	0.0	1.5300	0.580	0.000	0.200		0.060	0.030	0.660
704.0		1.5300	0.580		0.200		0.060	0.030	0.660
		0.0000							
		0.0000							
175.0	0.0	0.8500	0.030	0.000	0.000		0.050	0.000	0.770
175.0		0.8500	0.030			道路	0.050		0.770
211.0	0.0	1.7600	0.140	0.000	1.150		0.000	0.000	0.470
211.0		1.7600	0.140		1.150				0.470
370.0	0.0	18.6100	0.170	0.000	17.910		0.000	0.000	0.530
370.0		18.6100	0.170		17.910				0.530
430.0	0.0	1.7300	0.190	0.000	0.670		0.000	0.000	0.870
430.0		1.7300	0.190		0.670				0.870
310.0	0.0	1.1822	0.0816	0.0000	1.0539		0.0000	0.0467	0.0000
310.0		1.1822	0.0816		1.0539			0.0467	
		0.0000							
154.0	0.0	0.4118	0.0064	0.3191	0.0180		0.0000	0.0000	0.0683
154.0		0.4118	0.0064	0.3191	0.0180				0.0683
309.0	0.0	1.5731	0.0000	0.4511	0.0000		0.0000	0.0000	1.1220
309.0		1.5731		0.4511					1.1220
		0.0000							
428.6	0.0	1.3937	0.0096	1.3560	0.0230		0.0000	0.0000	0.0051
428.6		1.3937	0.0096	1.3560	0.0230				0.0051
370.0	0.0	2.3885	0.0000	2.3885	0.0000		0.0000	0.0000	0.0000
370.0		2.3885		2.3885					
164.0	0.0	0.4190	0.0685	0.0000	0.3195		0.0000	0.0000	0.0310
164.0		0.4190	0.0685		0.3195				0.0310
573.0	0.0	0.1144	0.0546	0.0000	0.0008		0.0017	0.0000	0.0573
573.0		0.1144	0.0546		0.0008		0.0017		0.0573
146.0	0.0	0.4863	0.0000	0.4476	0.0387		0.0000	0.0000	0.0000
146.0		0.4863		0.4476	0.0387				
145.0	0.0	0.2054	0.1136	0.0000	0.0918		0.0000	0.0000	0.0000
145.0		0.2054	0.1136		0.0918				
149.0	0.0	0.4558	0.0388	0.0000	0.4170		0.0000	0.0000	0.0000
149.0		0.4558	0.0388		0.4170				

整理番号	告示年月日	告示番号	級	水系名	幹川名	溪流名	位置			
							郡市	町村	大字	字
106	H20.01.24	61	2	赤石川 あかいしがわ	赤石川 あかいしがわ	屏風立沢 びょうぶたてさわ	西津軽郡	鯨ヶ沢町	一ツ森	西赤石山国有林
107	H20.01.24	61	他	その他 そのた	吉花沢 よしはなざわ	吉花沢 よしはなざわ	西津軽郡	深浦町	沢辺 岩崎	吉花 浜野
108	H20.03.28	359	他	その他 そのた	玉坂川 たまさかがわ	玉坂川 たまさかがわ	西津軽郡	深浦町	岩崎	浜野 仲津
109	H20.07.29	912	2	赤石川 あかいしがわ	赤石川 あかいしがわ	脇の沢 わきのさわ	西津軽郡	鯨ヶ沢町	一ツ森町	大谷脇ノ沢 上禿
110	H21.04.13	434	他	その他 そのた	吉花沢 よしはなざわ	吉花沢 よしはなざわ	西津軽郡	深浦町	沢辺	吉花
111	H22.03.05	148	2	笹内川 ささないがわ	笹内川 ささないがわ	笹内川 ささないがわ	西津軽郡	深浦町	岩崎	東岩崎山国有林
112	H22.04.26	448	2	赤石川 あかいしがわ	赤石川 あかいしがわ	第三鮎石沢 だいさんあゆいしさわ	西津軽郡	鯨ヶ沢町	一ツ森町	西赤石山国有林
113	H24.02.06	140	2	中村川 なかむらがわ	中村川 なかむらがわ	南中村沢 みなみなかむらさわ	西津軽郡	鯨ヶ沢町	中村町	上山ノ井
114	H24.05.23	622	他	その他 そのた	玉坂川 たまさかがわ	玉坂川 たまさかがわ	西津軽郡	深浦町	岩崎	仲津 玉坂
115	H24.05.23	622	他	その他 そのた	郷沢川 ごうさわがわ	郷沢川 ごうさわがわ	西津軽郡	深浦町	柳田	江沢 宮崎
116	H24.05.23	622	2	大童子川 おおどうじがわ	大童子川 おおどうじがわ	大童子川 おおどうじがわ	西津軽郡	深浦町	岩坂	大童子山国有林
117	H25.04.19	453	2	赤石川 あかいしがわ	赤石川 あかいしがわ	築出沢 つきだしさわ	西津軽郡	鯨ヶ沢町	一ツ森町	西赤石山国有林
118	H25.04.19	453	2	赤石川 あかいしがわ	赤石川 あかいしがわ	内二階沢 うちにかいさわ	西津軽郡	鯨ヶ沢町	一ツ森町	西赤石山国有林
119	H25.11.26	1142	2	中村川 なかむらがわ	中村川 なかむらがわ	中村沢 なかむらさわ	西津軽郡	鯨ヶ沢町	中村町	上山ノ井 下山ノ井
120	H26.06.09	668	2	中村川 なかむらがわ	中村川 なかむらがわ	北中村沢及び南中村沢 きたなかむらさわおよび みなみなかむらさわ	西津軽郡	鯨ヶ沢町	中村町	上山ノ井 中山ノ井
121	H28.02.18	405	2	追良瀬川 おいらせがわ	追良瀬川 おいらせがわ	大山下沢 おおやましたさわ	西津軽郡	深浦町	追良瀬	初瀬山草分 北追良瀬山国有林
122	H28.03.31	546	2	赤石川 あかいしがわ	沼ノ沢川 ぬまのさわかわ	三ヶ沢 さんがさわ	西津軽郡	鯨ヶ沢町	深谷町	若山
123	R 02.03.11	267	他	トモエ沢 ともえさわ	トモエ沢 ともえさわ	トモエ沢 ともえさわ	西津軽郡	深浦町	北金ヶ沢	塩見形 塩見形上野

面 積			概 況						
延長 (m)	幅 (m)	面積 (ha)	山 林		道 路 等		そ の 他		
			河川敷 (ha)	国有林 (ha)	公民有林 (ha)	種別	面積 (ha)	国有地 (ha)	公民有地 (ha)
89.3	0.0	0.2544		0.2544					
386.0	0.0	2.4027	0.0348		1.3738		0.0616		0.9325
170.0	0.0	0.8479	0.0976		0.7244		0.0163		0.0096
258.0	0.0	0.9620	0.1202		0.8418				
340.0	0.0	1.3636	0.0640		1.0364		0.0067		0.2565
220.0	0.0	0.8843		0.8843					
112.0	0.0	0.4390		0.4390					
245.3	0.0	1.0054	0.0123		0.9556		0.0375		
193.7	0.0	0.4567	0.0621		0.3712		0.0228		0.0006
1627.9	0.0	8.6377	1.3139		5.4394		0.1321		1.7523
242.5	0.0	0.4852		0.4852					
78.8	0.0	0.2601		0.2601					
106.1	0.0	0.2279	0.0221	0.2058					
293.7	0.0	1.1315	0.0357		0.7374		0.0049		0.3535
405.7	0.0	1.8056	0.0148		1.3666		0.0664	0.0953	0.2625
153.9	0.0	0.4701		0.2639	0.1659		0.0075		0.0328
201.0	0.0	0.6741	0.0344		0.3913		0.0072		0.2412
49.7		0.2763			0.2763				

3-20-11 土砂災害警戒区域等

土砂災害警戒区域等における土砂災害防止対策の推進に関する法律（平成12年、法律第57号）による指定

令和2年3月31日現在

東青地域県民局地域整備部管内

番号	危険箇所番号	公示年月日	告示番号	区域名	所在地			自然現象の種類	区域内の人家		
					郡・市	町・村	字		警戒区域 戸数	うち特別警戒区域	
										有:1 無:2	戸数
1	I-0015	平成18年4月21日	第373号	平岡2号	青森市		大字新城字平岡	急傾斜地の崩壊	27	1	0
2	人II-0009	平成18年4月21日	第373号	平岡12号	青森市		大字新城字平岡	急傾斜地の崩壊	6	1	0
3	201-I-014	平成19年3月28日	第231号	中駒田沢	青森市		大字入内字駒田	土石流	15	1	0
4	201-I-015	平成19年3月28日	第232号	ねずみ沢	青森市		大字入内字駒田	土石流	17	2	-
5	201-I-016	平成19年3月28日	第231号	浅田沢	青森市		大字細越字浅田	土石流	0	1	0
6	201-I-017	平成19年3月28日	第231号	南熊沢	青森市		大字岩渡字熊沢	土石流	2	1	0
7	201-I-018	平成19年3月28日	第232号	北熊沢	青森市		大字岩渡字熊沢	土石流	6	2	-
8	201-I-019	平成19年3月28日	第231号	南田川沢	青森市		大字鶴ヶ坂字田川	土石流	31	1	0
9	201-I-020	平成19年3月28日	第231号	北田川沢	青森市		大字鶴ヶ坂字田川	土石流	14	1	0
10	201-I-021	平成19年3月28日	第231号	鶴ヶ坂川	青森市		大字鶴ヶ坂字川合	土石流	2	1	0
11	201-I-022	平成19年3月28日	第232号	山部沢	青森市		大字戸門字山部	土石流	6	2	-
12	201-II-005	平成19年3月28日	第232号	入内沢	青森市		大字入内字駒田	土石流	3	2	-
13	201-II-006	平成19年3月28日	第231号	北早稲田沢	青森市		大字鶴ヶ坂字早稲田	土石流	1	1	0
14	201-II-007	平成19年3月28日	第232号	南早稲田沢	青森市		大字鶴ヶ坂字早稲田	土石流	2	2	-
15	201-II-008	平成19年3月28日	第231号	川合沢	青森市		大字鶴ヶ坂字川合	土石流	0	1	0
16	I-0002	平成19年3月28日	第232号	鶴ヶ坂4号	青森市		大字鶴ヶ坂字山本	急傾斜地の崩壊	9	2	-
17	I-0003	平成19年3月28日	第231号	鶴ヶ坂6号	青森市		大字鶴ヶ坂字田川	急傾斜地の崩壊	2	1	1
18	I-0008	平成19年3月28日	第231号	戸門1号	青森市		大字戸門字山部	急傾斜地の崩壊	5	1	3
19	I-0010	平成19年3月28日	第231号	山田1号	青森市		大字新城字山田	急傾斜地の崩壊	18	1	9
20	I-0011	平成19年3月28日	第231号	新城2号	青森市		大字新城字山田	急傾斜地の崩壊	5	1	1
21	I-0012	平成19年3月28日	第231号	新城	青森市		大字新城字山田	急傾斜地の崩壊	21	1	1
22	I-0013	平成19年3月28日	第231号	新城3号	青森市		大字新城字山田	急傾斜地の崩壊	12	1	0
23	I-0016	平成19年3月28日	第231号	平岡3号	青森市		大字新城字平岡	急傾斜地の崩壊	14	1	9
24	I-0017	平成19年3月28日	第231号	平岡4号	青森市		大字新城字平岡	急傾斜地の崩壊	21	1	6
25	I-0018	平成19年3月28日	第231号	近野1号	青森市		大字安田字近野	急傾斜地の崩壊	0	1	0
26	I-0019	平成19年3月28日	第231号	近野2号	青森市		大字安田字近野	急傾斜地の崩壊	3	1	2
27	I-0020	平成19年3月28日	第231号	近野3号	青森市		大字安田字近野	急傾斜地の崩壊	6	1	2
28	I-0021	平成19年3月28日	第231号	安田	青森市		大字安田字近野	急傾斜地の崩壊	22	1	1
29	I-0022	平成19年3月28日	第231号	孫内	青森市		大字孫内字山科	急傾斜地の崩壊	5	1	0
30	I-0023	平成19年3月28日	第231号	孫内2号	青森市		大字孫内字山辺	急傾斜地の崩壊	5	1	0
31	I-0025	平成19年3月28日	第231号	横手	青森市		大字野沢字横手	急傾斜地の崩壊	8	1	1
32	I-1180	平成19年3月28日	第232号	平和台団地	青森市		大字新城字山田	急傾斜地の崩壊	51	2	-
33	II-0001	平成19年3月28日	第231号	鶴ヶ坂8号	青森市		大字鶴ヶ坂字早稲田	急傾斜地の崩壊	1	1	1
34	II-0002	平成19年3月28日	第231号	鶴ヶ坂9号	青森市		大字鶴ヶ坂字早稲田	急傾斜地の崩壊	1	1	1
35	II-0003	平成19年3月28日	第231号	戸門2号	青森市		大字戸門字見通	急傾斜地の崩壊	4	1	4
36	II-0005	平成19年3月28日	第231号	旗野台団地3号	青森市		大字新城字山田	急傾斜地の崩壊	3	1	2
37	II-0008	平成19年3月28日	第231号	山田3号	青森市		大字新城字山田	急傾斜地の崩壊	1	1	0
38	II-0012	平成19年3月28日	第231号	山田7号	青森市		大字新城字山田	急傾斜地の崩壊	1	1	1
39	II-0013	平成19年3月28日	第231号	山田8号	青森市		大字新城字山田	急傾斜地の崩壊	10	1	3
40	II-0014	平成19年3月28日	第231号	山田9号	青森市		大字新城字山田	急傾斜地の崩壊	3	1	1
41	II-0016	平成19年3月28日	第231号	平岡8号	青森市		大字新城字平岡	急傾斜地の崩壊	2	1	2
42	II-0017	平成19年3月28日	第231号	平岡9号	青森市		大字新城字平岡	急傾斜地の崩壊	14	1	1
43	II-0018	平成19年3月28日	第231号	平岡10号	青森市		大字新城字平岡	急傾斜地の崩壊	1	1	0
44	II-0019	平成19年3月28日	第231号	孫内3号	青森市		大字孫内字山科	急傾斜地の崩壊	1	1	1

番 号	危険箇所 番号	公示年月日	告示 番号	区 域 名	所 在 地			自然現象 の種類	区域内の人家		
					郡・市	町・村	字		警戒 区域 戸数	うち特別 警戒区域	
										有:1 無:2	戸数
45	II-0021	平成19年3月28日	第231号	岩渡1号	青森市		大字岩渡字熊沢	急傾斜地の崩壊	3	1	3
46	II-0022	平成19年3月28日	第231号	近野4号	青森市		大字安田字近野	急傾斜地の崩壊	1	1	0
47	II-0023	平成19年3月28日	第231号	近野5号	青森市		大字安田字近野	急傾斜地の崩壊	4	1	1
48	II-11001	平成19年3月28日	第231号	鶴ヶ坂10号	青森市		大字鶴ヶ坂字川合	急傾斜地の崩壊	4	1	3
49	II-11002	平成19年3月28日	第231号	戸門3号	青森市		大字戸門字山部	急傾斜地の崩壊	2	1	1
50	III-0001	平成19年3月28日	第231号	三内2号	青森市		大字三内字丸山	急傾斜地の崩壊	1	1	0
51	人I-0004	平成19年3月28日	第231号	平岡7号	青森市		大字新城字平岡	急傾斜地の崩壊	0	1	0
52	人I-11001	平成19年3月28日	第231号	平岡18号	青森市		大字新城字平岡	急傾斜地の崩壊	9	1	2
53	人II-0002	平成19年3月28日	第231号	旗野台団地6号	青森市		大字新城字山田	急傾斜地の崩壊	2	1	0
54	人II-0003	平成19年3月28日	第231号	旗野台団地7号	青森市		大字新城字山田	急傾斜地の崩壊	3	1	0
55	人II-0004	平成19年3月28日	第231号	山田10号	青森市		大字新城字山田	急傾斜地の崩壊	1	1	1
56	人II-0006	平成19年3月28日	第231号	山田11号	青森市		大字新城字山田	急傾斜地の崩壊	2	1	1
57	人II-0007	平成19年3月28日	第231号	山田12号	青森市		大字新城字山田	急傾斜地の崩壊	3	1	0
58	人II-0008	平成19年3月28日	第231号	平岡11号	青森市		大字新城字平岡	急傾斜地の崩壊	5	1	4
59	人II-0010	平成19年3月28日	第231号	平岡13号	青森市		大字新城字平岡	急傾斜地の崩壊	7	1	1
60	人II-0011	平成19年3月28日	第231号	平岡14号	青森市		大字新城字平岡	急傾斜地の崩壊	5	1	2
61	人II-0012	平成19年3月28日	第231号	平岡15号	青森市		大字新城字平岡	急傾斜地の崩壊	2	1	0
62	人II-0013	平成19年3月28日	第231号	平岡16号	青森市		大字新城字平岡	急傾斜地の崩壊	1	1	0
63	人II-0015	平成19年3月28日	第231号	三内1号	青森市		大字三内字丸山	急傾斜地の崩壊	1	1	1
64	人II-0179	平成19年3月28日	第232号	山田2号	青森市		大字新城字山田	急傾斜地の崩壊	1	2	-
65	人II-0180	平成19年3月28日	第231号	山田4号	青森市		大字新城字山田	急傾斜地の崩壊	12	1	4
66	人II-0181	平成19年3月28日	第231号	平岡17号	青森市		大字新城字平岡	急傾斜地の崩壊	1	1	0
67	人III-11001	平成19年3月28日	第231号	近野6号	青森市		大字安田字近野	急傾斜地の崩壊	0	1	0
68	201-I-001	平成20年3月12日	第188号	北浅虫沢	青森市		大字浅虫字坂本	土石流	5	2	-
69	201-I-002	平成20年3月12日	第187号	浅虫右沢	青森市		大字浅虫字内野	土石流	44	1	0
70	201-I-003	平成20年3月12日	第187号	浅虫左上沢	青森市		大字浅虫字山下	土石流	39	1	0
71	201-I-004	平成20年3月12日	第187号	浅虫左下沢	青森市		大字浅虫字山下	土石流	45	1	0
72	201-I-005	平成20年3月12日	第187号	滝沢	青森市		大字滝沢字住吉	土石流	13	1	0
73	201-I-006	平成20年3月12日	第187号	東滝沢	青森市		大字滝沢字住吉	土石流	24	1	9
74	201-I-008	平成20年3月12日	第188号	野際沢	青森市		大字沢山字野際	土石流	22	2	-
75	201-I-009	平成20年3月12日	第187号	八甲田沢	青森市		大字駒込字深沢	土石流	17	1	0
76	201-I-010	平成20年3月12日	第187号	烏滝沢川	青森市		大字荒川字南荒川山	土石流	0	1	0
77	201-I-011	平成20年3月12日	第188号	酸ヶ湯沢	青森市		大字荒川字南荒川山園有林酸ヶ湯沢	土石流	0	2	-
78	201-I-012	平成20年3月12日	第187号	南酸ヶ湯沢	青森市		大字荒川字南荒川山	土石流	1	1	1
79	201-II-001	平成20年3月12日	第187号	浅虫温泉沢	青森市		大字浅虫字蛭谷	土石流	1	1	0
80	201-II-002	平成20年3月12日	第188号	浅虫温泉左沢	青森市		大字浅虫字蛭谷	土石流	1	2	-
81	201-II-003	平成20年3月12日	第187号	西山下沢	青森市		大字浅虫字山下	土石流	2	1	0
82	201-II-004	平成20年3月12日	第188号	住吉沢	青森市		大字滝沢字住吉	土石流	4	2	-
83	201-II-11001	平成20年3月12日	第187号	浅虫温泉右沢	青森市		大字浅虫字蛭谷	土石流	1	1	0
84	I-0024	平成20年3月12日	第187号	入内1号	青森市		大字入内字駒田	急傾斜地の崩壊	0	1	0
85	I-0027	平成20年3月12日	第187号	川部	青森市		大字野沢字川部	急傾斜地の崩壊	41	1	18
86	I-0028	平成20年3月12日	第187号	横内	青森市		大字横内字亀井	急傾斜地の崩壊	10	1	0
87	I-0029	平成20年3月12日	第187号	雲谷	青森市		大字雲谷字山吹	急傾斜地の崩壊	0	1	0
88	I-0030	平成20年3月12日	第187号	酸ヶ湯	青森市		大字荒川字南荒川山園有林酸ヶ湯沢	急傾斜地の崩壊	0	1	0
89	I-0033	平成20年3月12日	第187号	蛭沢	青森市		大字駒込字蛭沢	急傾斜地の崩壊	0	1	0
90	I-0034	平成20年3月12日	第187号	滝ノ沢	青森市		大字滝沢字住吉	急傾斜地の崩壊	0	1	0
91	I-0035	平成20年3月12日	第187号	鈴森	青森市		大字野内字鈴森	急傾斜地の崩壊	11	1	10
92	I-0040	平成20年3月12日	第187号	浜田2号	青森市		大字久栗坂字浜田	急傾斜地の崩壊	6	1	5
93	I-0041	平成20年3月12日	第187号	久栗坂2号	青森市		大字久栗坂字山辺	急傾斜地の崩壊	7	1	2
94	I-0042	平成20年3月12日	第188号	久栗坂3号	青森市		大字久栗坂字山辺	急傾斜地の崩壊	0	2	-
95	I-0045	平成20年3月12日	第187号	浅虫2号	青森市		大字浅虫字山下	急傾斜地の崩壊	48	1	0
96	I-0050	平成20年3月12日	第187号	浅虫	青森市		大字浅虫字蛭谷	急傾斜地の崩壊	7	1	4

番 号	危険箇所 番号	公示年月日	告示 番号	区 域 名	所 在 地			自然現象 の種類	区域内の人家		
					郡・市	町・村	字		警戒 区域 戸数	うち特別 警戒区域	
										有:1 無:2	戸数
97	I-0051	平成20年3月12日	第187号	坂本2号	青森市		大字浅虫字蛭谷	急傾斜地の崩壊	17	1	0
98	I-11001	平成20年3月12日	第187号	幸畑5号	青森市		大字幸畑字阿部野	急傾斜地の崩壊	0	1	0
99	I-11002	平成20年3月12日	第187号	浅虫8号	青森市		大字浅虫字山下	急傾斜地の崩壊	13	1	1
100	I-11003	平成20年3月12日	第187号	浅虫9号	青森市		大字浅虫字山下	急傾斜地の崩壊	9	1	0
101	I-1179	平成20年3月12日	第187号	朝日山	青森市		大字高田字朝日山	急傾斜地の崩壊	11	1	2
102	II-0024	平成20年3月12日	第187号	栄山1号	青森市		大字細越字栄山	急傾斜地の崩壊	4	1	2
103	II-0025	平成20年3月12日	第187号	栄山2号	青森市		大字細越字栄山	急傾斜地の崩壊	3	1	0
104	II-0026	平成20年3月12日	第187号	入内2号	青森市		大字入内字駒田	急傾斜地の崩壊	1	1	1
105	II-0027	平成20年3月12日	第187号	入内3号	青森市		大字入内字駒田	急傾斜地の崩壊	3	1	1
106	II-0028	平成20年3月12日	第187号	稲荷沢	青森市		大字野沢字稲荷沢	急傾斜地の崩壊	3	1	0
107	II-0029	平成20年3月12日	第187号	合子沢1号	青森市		大字合子沢字松森	急傾斜地の崩壊	0	1	0
108	II-0030	平成20年3月12日	第187号	合子沢2号	青森市		大字合子沢字松森	急傾斜地の崩壊	14	1	0
109	II-0031	平成20年3月12日	第187号	亀井	青森市		大字横内字亀井	急傾斜地の崩壊	6	1	0
110	II-0032	平成20年3月12日	第187号	戸崎1号	青森市		大字戸崎字宮井	急傾斜地の崩壊	9	1	1
111	II-0033	平成20年3月12日	第187号	戸崎2号	青森市		大字戸崎字宮井	急傾斜地の崩壊	2	1	1
112	II-0034	平成20年3月12日	第187号	戸崎3号	青森市		大字戸崎字宮井	急傾斜地の崩壊	3	1	1
113	II-0035	平成20年3月12日	第187号	桑原	青森市		大字桑原字山崎	急傾斜地の崩壊	3	1	0
114	II-0036	平成20年3月12日	第187号	野内	青森市		大字野内字浦島	急傾斜地の崩壊	1	1	1
115	II-0037	平成20年3月12日	第187号	久栗坂4号	青森市		大字久栗坂字山辺	急傾斜地の崩壊	2	1	2
116	II-0038	平成20年3月12日	第187号	浅虫4号	青森市		大字浅虫字山下	急傾斜地の崩壊	4	1	4
117	II-0039	平成20年3月12日	第187号	浅虫5号	青森市		大字浅虫字山下	急傾斜地の崩壊	23	1	2
118	II-0040	平成20年3月12日	第187号	浅虫6号	青森市		大字浅虫字坂本	急傾斜地の崩壊	8	1	7
119	II-11003	平成20年3月12日	第187号	入内5号	青森市		大字入内字駒田	急傾斜地の崩壊	1	1	0
120	II-11004	平成20年3月12日	第187号	亀井2号	青森市		大字横内字亀井	急傾斜地の崩壊	3	1	0
121	II-11005	平成20年3月12日	第187号	戸山2号	青森市		大字戸山字赤坂	急傾斜地の崩壊	3	1	3
122	III-0002	平成20年3月12日	第187号	後菴	青森市		大字後菴字前橋	急傾斜地の崩壊	4	1	0
123	III-0003	平成20年3月12日	第187号	戸崎4号	青森市		大字戸崎字宮井	急傾斜地の崩壊	1	1	0
124	III-0004	平成20年3月12日	第187号	幸畑3号	青森市		大字幸畑字阿部野	急傾斜地の崩壊	4	1	0
125	III-0005	平成20年3月12日	第187号	幸畑4号	青森市		大字幸畑字阿部野	急傾斜地の崩壊	0	1	0
126	III-0006	平成20年3月12日	第187号	駒込2号	青森市		大字駒込字桐ノ沢	急傾斜地の崩壊	0	1	0
127	III-0007	平成20年3月12日	第187号	駒込3号	青森市		大字駒込字桐ノ沢	急傾斜地の崩壊	1	1	0
128	III-0008	平成20年3月12日	第187号	駒込4号	青森市		大字駒込字深沢	急傾斜地の崩壊	1	1	0
129	III-0009	平成20年3月12日	第187号	浅虫7号	青森市		大字浅虫字山下	急傾斜地の崩壊	0	1	0
130	人I-0005	平成20年3月12日	第188号	横内1号	青森市		大字横内字桜峰	急傾斜地の崩壊	0	2	-
131	人I-0006	平成20年3月12日	第187号	合子沢3号	青森市		大字合子沢字山崎	急傾斜地の崩壊	22	1	0
132	人I-0007	平成20年3月12日	第188号	横内3号	青森市		大字横内字亀井	急傾斜地の崩壊	0	2	-
133	人I-11002	平成20年3月12日	第187号	戸山3号	青森市		大字戸山字赤坂	急傾斜地の崩壊	19	1	6
134	人II-0016	平成20年3月12日	第187号	入内4号	青森市		大字入内字駒田	急傾斜地の崩壊	4	1	1
135	人II-0017	平成20年3月12日	第187号	駒込1号	青森市		大字駒込字桐ノ沢	急傾斜地の崩壊	2	1	0
136	人II-0018	平成20年3月12日	第188号	戸山	青森市		大字戸山字赤坂	急傾斜地の崩壊	1	2	-
137	364-I-001	平成22年8月27日	第577号	下花岡沢	青森市		杉沢字山元	土石流	36	1	0
138	364-I-002	平成22年8月27日	第577号	上花岡沢	青森市浪岡		杉沢字山元	土石流	33	1	0
139	364-I-003	平成22年8月27日	第577号	館野沢	青森市浪岡		女鹿沢字野尻	土石流	10	1	0
140	364-I-004	平成22年8月27日	第578号	野尻沢	青森市浪岡		杉沢字山元	土石流	3	2	-
141	364-I-005	平成22年8月27日	第578号	西山沢	青森市浪岡		杉沢字山元	土石流	1	2	-
142	364-I-006	平成22年8月27日	第577号	上大釈迦沢	青森市浪岡		大釈迦沢沢田	土石流	9	1	0
143	364-I-007	平成22年8月27日	第577号	新大釈迦沢	青森市浪岡		大釈迦沢沢田	土石流	14	1	0
144	364-I-009	平成22年8月27日	第577号	西王余魚沢	青森市浪岡		王余魚沢字王余魚沢	土石流	0	1	0
145	364-I-010	平成22年8月27日	第578号	中王余魚沢	青森市浪岡		王余魚沢字王余魚沢	土石流	0	2	-
146	364-I-011	平成22年8月27日	第577号	東王余魚沢	青森市浪岡		王余魚沢字王余魚沢	土石流	0	1	0
147	364-I-012	平成22年8月27日	第577号	下相沢	青森市浪岡		相沢字長沢	土石流	0	1	0
148	364-I-013	平成22年8月27日	第577号	上目倉石沢	青森市浪岡		細野字二股	土石流	4	1	0

番 号	危険箇所 番号	公示年月日	告示 番号	区 域 名	所 在 地			自然現象 の種類	区域内の人家		
					郡・市	町・村	字		警戒 区域	うち特別 警戒区域	
										戸数	有:1 無:2
149	364-I-014	平成22年8月27日	第577号	目倉石沢	青森市浪岡		細野字目倉石	土石流	2	1	0
150	364-I-015	平成22年8月27日	第578号	中相沢	青森市浪岡		細野字沢井	土石流	11	2	-
151	364-I-016	平成22年8月27日	第578号	西中相沢	青森市浪岡		細野字沢井	土石流	8	2	-
152	364-I-017	平成22年8月27日	第577号	下湯の沢	青森市浪岡		本郷字松元	土石流	140	1	0
153	364-I-11001	平成22年8月27日	第577号	県民の森沢	青森市浪岡		大釈迦字沢内沢	土石流	0	1	0
154	364-I-11002	平成22年8月27日	第577号	北藤巻沢	青森市浪岡		長沼字北藤巻	土石流	38	1	0
155	364-II-001	平成22年8月27日	第577号	北西山沢	青森市浪岡		杉沢字山元	土石流	53	1	0
156	364-II-002	平成22年8月27日	第578号	上十和田神沢	青森市浪岡		徳才子字山本	土石流	3	2	-
157	364-II-003	平成22年8月27日	第577号	大釈迦沢	青森市浪岡		徳才子字山本	土石流	45	1	0
158	364-II-004	平成22年8月27日	第577号	下大釈迦沢	青森市浪岡		大釈迦字前田	土石流	9	1	0
159	364-II-005	平成22年8月27日	第578号	下北大釈迦沢	青森市浪岡		大釈迦字山田	土石流	7	2	-
160	364-II-006	平成22年8月27日	第577号	南王余魚沢	青森市浪岡		王余魚沢字村元	土石流	2	1	0
161	364-II-007	平成22年8月27日	第577号	上湯ノ沢	青森市浪岡		本郷字田ノ沢	土石流	3	1	0
162	364-III-001	平成22年8月27日	第578号	加茂沢	青森市浪岡		杉沢字山元	土石流	1	2	-
163	364-III-002	平成22年8月27日	第578号	下野尻沢	青森市浪岡		高屋敷字野尻	土石流	0	2	-
164	364-III-003	平成22年8月27日	第578号	上野尻沢	青森市浪岡		高屋敷字野尻	土石流	3	2	-
165	364-III-004	平成22年8月27日	第578号	下草刈沢	青森市浪岡		高屋敷字野尻	土石流	4	2	-
166	364-III-005	平成22年8月27日	第578号	中草刈沢	青森市浪岡		高屋敷字野尻	土石流	5	2	-
167	364-III-006-1	平成22年8月27日	第577号	草刈沢1号	青森市浪岡		高屋敷字野尻	土石流	5	1	0
168	364-III-006-2	平成22年8月27日	第577号	草刈沢2号	青森市浪岡		高屋敷字野尻	土石流	5	1	0
169	364-III-007	平成22年8月27日	第577号	下十和田神沢	青森市浪岡		高屋敷字野尻	土石流	2	1	0
170	364-III-008	平成22年8月27日	第578号	十和田神沢	青森市浪岡		高屋敷字野尻	土石流	2	2	-
171	364-III-010	平成22年8月27日	第577号	北外崎山沢	青森市浪岡		大釈迦	土石流	0	1	0
172	364-III-011	平成22年8月27日	第578号	西外崎山沢	青森市浪岡		大釈迦	土石流	0	2	-
173	364-III-012	平成22年8月27日	第577号	中外崎山沢	青森市浪岡		大釈迦	土石流	0	1	0
174	364-III-013-1	平成22年8月27日	第578号	外崎山沢1号	青森市浪岡		大釈迦	土石流	0	2	-
175	364-III-013-2	平成22年8月27日	第577号	外崎山沢2号	青森市浪岡		大釈迦	土石流	0	1	0
176	364-III-013-3	平成22年8月27日	第577号	外崎山沢3号	青森市浪岡		大釈迦	土石流	0	1	0
177	364-III-015	平成22年8月27日	第577号	松山沢	青森市浪岡		王余魚沢	土石流	1	1	0
178	364-III-016	平成22年8月27日	第577号	高頭森山西沢	青森市浪岡		王余魚沢	土石流	0	1	0
179	364-III-017	平成22年8月27日	第577号	高頭森山沢	青森市浪岡		王余魚沢	土石流	0	1	0
180	364-III-018	平成22年8月27日	第577号	天狗平山沢	青森市浪岡		北中野	土石流	0	1	0
181	364-III-019	平成22年8月27日	第577号	開拓入沢	青森市浪岡		北中野	土石流	0	1	0
182	364-III-020	平成22年8月27日	第577号	坊主畑山沢	青森市浪岡		北中野	土石流	0	1	0
183	364-III-11001	平成22年8月27日	第578号	北大沢	青森市浪岡		大釈迦	土石流	0	2	-
184	I-0284	平成22年8月27日	第577号	北大	青森市浪岡		大釈迦字沢田	急傾斜地の崩壊	9	1	3
185	I-0285	平成22年8月27日	第577号	王余魚沢4号	青森市浪岡		王余魚沢字北村元	急傾斜地の崩壊	3	1	0
186	I-0286	平成22年8月27日	第577号	王余魚沢1号	青森市浪岡		王余魚沢字北村元	急傾斜地の崩壊	2	1	1
187	I-0288	平成22年8月27日	第577号	王余魚沢3号	青森市浪岡		王余魚沢字村元	急傾斜地の崩壊	2	1	1
188	I-0289	平成22年8月27日	第578号	相沢2号	青森市浪岡		相沢字村元	急傾斜地の崩壊	3	2	-
189	I-0290	平成22年8月27日	第578号	相沢1号	青森市浪岡		相沢字村元	急傾斜地の崩壊	4	2	-
190	I-0292	平成22年8月27日	第577号	目倉石1号	青森市浪岡		細野字目倉石	急傾斜地の崩壊	12	1	8
191	I-0294	平成22年8月27日	第577号	目倉石3号	青森市浪岡		細野字目倉石	急傾斜地の崩壊	5	1	2
192	I-0295	平成22年8月27日	第577号	一ツ森	青森市浪岡		細野字大沢	急傾斜地の崩壊	7	1	2
193	I-1211	平成22年8月27日	第577号	県民の森1号	青森市浪岡		大釈迦字沢内沢	急傾斜地の崩壊	0	1	0
194	I-1212	平成22年8月27日	第577号	前田1号	青森市浪岡		大釈迦字前田	急傾斜地の崩壊	0	1	0
195	I-1213	平成22年8月27日	第577号	野尻	青森市浪岡		女鹿沢字野尻	急傾斜地の崩壊	48	1	0
196	II-0058	平成22年8月27日	第577号	大釈迦2号	青森市浪岡		大釈迦字沢田	急傾斜地の崩壊	1	1	0
197	II-0241	平成22年8月27日	第577号	県民の森2号	青森市浪岡		大釈迦字沢内沢	急傾斜地の崩壊	0	1	0
198	II-0245	平成22年8月27日	第577号	上沢田	青森市浪岡		北中野字上沢田	急傾斜地の崩壊	1	1	0
199	II-0246	平成22年8月27日	第577号	野木嶋	青森市浪岡		北中野字長沢	急傾斜地の崩壊	1	1	1
200	II-0247	平成22年8月27日	第577号	大沢4号	青森市浪岡		細野字大沢	急傾斜地の崩壊	1	1	1

番 号	危険箇所 番号	公示年月日	告示 番号	区 域 名	所 在 地			自然現象 の種類	区域内の人家		
					郡・市	町・村	字		警戒 区域 戸数	うち特別 警戒区域	
										有:1 無:2	戸数
201	II-0248	平成22年8月27日	第577号	大沢2号	青森市浪岡		細野字大沢	急傾斜地の崩壊	1	1	0
202	II-0249	平成22年8月27日	第577号	大沢1号	青森市浪岡		細野字大沢	急傾斜地の崩壊	1	1	1
203	II-0250	平成22年8月27日	第577号	大沢3号	青森市浪岡		細野字大沢	急傾斜地の崩壊	1	1	0
204	II-0968	平成22年8月27日	第577号	北大2号	青森市浪岡		大釈迦字山田	急傾斜地の崩壊	2	1	0
205	II-0969	平成22年8月27日	第577号	山本1号	青森市浪岡		徳才子字山本	急傾斜地の崩壊	2	1	0
206	II-0970	平成22年8月27日	第577号	山本2号	青森市浪岡		徳才子字山本	急傾斜地の崩壊	2	1	0
207	II-0971	平成22年8月27日	第577号	王余魚沢5号	青森市浪岡		王余魚沢字村元	急傾斜地の崩壊	2	1	0
208	II-11006	平成22年8月27日	第577号	王余魚沢6号	青森市浪岡		王余魚沢字王余魚沢	急傾斜地の崩壊	1	1	1
209	II-11007	平成22年8月27日	第577号	相沢4号	青森市浪岡		相沢字村元	急傾斜地の崩壊	1	1	1
210	II-11008	平成22年8月27日	第577号	沢井	青森市浪岡		細野字村井	急傾斜地の崩壊	4	1	0
211	II-11009	平成22年8月27日	第577号	田ノ沢	青森市浪岡		本郷字田ノ沢	急傾斜地の崩壊	1	1	1
212	II-11010	平成22年8月27日	第577号	沢田9号	青森市浪岡		大釈迦字沢田	急傾斜地の崩壊	1	1	0
213	III-0057	平成22年8月27日	第577号	大釈迦1号	青森市浪岡		大釈迦字沢井	急傾斜地の崩壊	0	1	0
214	III-0060	平成22年8月27日	第577号	相沢3号	青森市浪岡		相沢字長井	急傾斜地の崩壊	0	1	0
215	人I-0057	平成22年8月27日	第577号	中相沢	青森市浪岡		細野字沢井	急傾斜地の崩壊	0	1	0
216	人II-0064	平成22年8月27日	第577号	沢田8号	青森市浪岡		大釈迦字沢田	急傾斜地の崩壊	2	1	1
217	砂-12	平成23年3月23日	第265号	浅虫	青森市		大字浅虫字山下	地滑り	0	2	-
218	砂-13	平成23年3月23日	第265号	居繰の滝	青森市		大字荒川字横倉	地滑り	0	2	-
219	201-I-007	平成26年3月28日	第234号	小川平沢	青森市		大字滝沢字小川平	土石流	5	1	-
220	201-I-013	平成26年3月28日	第235号	南駒田沢	青森市		大字入内字駒田	土石流	9	2	-
221	I-0001	平成26年3月28日	第234号	鶴ヶ坂5号	青森市		大字鶴ヶ坂字山本	急傾斜地の崩壊	9	1	0
222	I-0004	平成26年3月28日	第234号	鶴ヶ坂	青森市		大字鶴ヶ坂字田川	急傾斜地の崩壊	13	1	3
223	I-0005	平成26年3月28日	第234号	鶴ヶ坂2号	青森市		大字鶴ヶ坂字川合	急傾斜地の崩壊	13	1	0
224	I-0006	平成26年3月28日	第234号	鶴ヶ坂7号	青森市		大字鶴ヶ坂字早稲田	急傾斜地の崩壊	10	1	1
225	I-0007	平成26年3月28日	第234号	鶴ヶ坂3号	青森市		大字鶴ヶ坂字田川	急傾斜地の崩壊	17	1	1
226	I-0009	平成26年3月28日	第235号	旗野台団地1号	青森市		大字新城字山田	急傾斜地の崩壊	5	2	-
227	I-0014	平成26年3月28日	第234号	平岡1号	青森市		大字新城字平岡	急傾斜地の崩壊	28	1	0
228	I-0026	平成26年3月28日	第234号	大柳辺	青森市		大字野沢字川部	急傾斜地の崩壊	14	1	1
229	I-0031	平成26年3月28日	第234号	幸畑1号	青森市		幸畑三丁目	急傾斜地の崩壊	6	1	0
230	I-0032	平成26年3月28日	第234号	幸畑2号	青森市		大字幸畑字阿部野	急傾斜地の崩壊	9	1	0
231	I-0036	平成26年3月28日	第234号	鈴森2号	青森市		大字野内字鈴森	急傾斜地の崩壊	8	1	1
232	I-0037	平成26年3月28日	第234号	浦島	青森市		大字野内字浦島	急傾斜地の崩壊	57	1	12
233	I-0039	平成26年3月28日	第234号	浜田1号	青森市		大字久栗坂字浜田	急傾斜地の崩壊	6	1	4
234	I-0043	平成26年3月28日	第234号	久栗坂	青森市		大字久栗坂字山辺	急傾斜地の崩壊	9	1	4
235	I-0044	平成26年3月28日	第234号	浅虫3号	青森市		大字浅虫字山下	急傾斜地の崩壊	4	1	4
236	I-0046	平成26年3月28日	第234号	蛭谷	青森市		大字浅虫字蛭谷	急傾斜地の崩壊	173	1	54
237	I-0052	平成26年3月28日	第234号	坂本	青森市		大字浅虫字坂本	急傾斜地の崩壊	16	1	6
238	II-0004	平成26年3月28日	第234号	旗野台団地2号	青森市		大字新城字山田	急傾斜地の崩壊	1	1	0
239	II-0006	平成26年3月28日	第234号	旗野台団地4号	青森市		大字新城字山田	急傾斜地の崩壊	13	1	1
240	II-0010	平成26年3月28日	第234号	山田5号	青森市		大字新城字山田	急傾斜地の崩壊	3	1	0
241	人I-0001	平成26年3月28日	第234号	平岡5号	青森市		大字新城字平岡	急傾斜地の崩壊	9	1	6
242	人I-0003	平成26年3月28日	第234号	平岡6号	青森市		大字新城字平岡	急傾斜地の崩壊	23	1	0
243	人II-0001	平成26年3月28日	第234号	旗野台団地5号	青森市		大字新城字山田	急傾斜地の崩壊	3	1	0
244	人II-0014	平成26年3月28日	第235号	岩渡2号	青森市		大字岩渡字熊沢	急傾斜地の崩壊	1	2	-
245	364-I-008	平成29年10月23日	第728号	中北大釈迦	青森市浪岡		大釈迦字山田	土石流	19	2	-
246	I-0287	平成29年10月23日	第727号	王余魚沢2号	青森市浪岡		王余魚沢字北村元	急傾斜地の崩壊	8	1	4
247	I-0293	平成29年10月23日	第727号	目倉石2号	青森市浪岡		細野字二股	急傾斜地の崩壊	7	1	1
248	301-I-002	平成20年3月17日	第207号	家岸沢1号	東津軽郡	平内町	大字松野木字家岸	土石流	4	1	0
249	301-I-003	平成20年3月17日	第207号	内童子渡沢	東津軽郡	平内町	大字松野木字家岸	土石流	38	1	0
250	301-I-004	平成20年3月17日	第207号	深沢1号	東津軽郡	平内町	大字外童子字滝ノ沢	土石流	16	1	0
251	301-I-005	平成20年3月17日	第207号	基一郎沢	東津軽郡	平内町	大字外童子字滝ノ沢	土石流	2	1	0
252	301-I-006	平成20年3月17日	第207号	北大和山沢	東津軽郡	平内町	大字外童子字滝ノ沢	土石流	2	1	0

番 号	危険箇所 番号	公示年月日	告示 番号	区 域 名	所 在 地			自然現象 の種類	区域内の人家		
					郡・市	町・村	字		警戒 区域	うち特別 警戒区域	戸数
									有:1 無:2	戸数	
253	301-I-007	平成20年3月17日	第207号	家岸沢2号	東津軽郡	平内町	大字田茂木字家岸	土石流	12	1	0
254	301-I-008	平成20年3月17日	第207号	稗田沢1号	東津軽郡	平内町	大字中野字稗田沢	土石流	10	1	0
255	301-I-009	平成20年3月17日	第207号	南稗田沢	東津軽郡	平内町	大字中野字稗田沢	土石流	8	1	0
256	301-I-010	平成20年3月17日	第207号	家ノ下沢	東津軽郡	平内町	大字中野字堤ヶ沢	土石流	8	1	0
257	301-I-011	平成20年3月17日	第208号	水ヶ沢	東津軽郡	平内町	大字小豆沢字茂浦沢	土石流	0	2	-
258	301-I-014	平成20年3月17日	第208号	雷電林沢1号	東津軽郡	平内町	大字浅所字浅所	土石流	31	2	-
259	301-I-019	平成20年3月17日	第208号	野内畑沢1号	東津軽郡	平内町	大字東田沢字野内畑	土石流	1	2	-
260	301-I-021	平成20年3月17日	第207号	南稲生沢	東津軽郡	平内町	大字稲生字深沢	土石流	5	1	0
261	301-I-022	平成20年3月17日	第207号	浦田沢	東津軽郡	平内町	大字茂浦字後菴	土石流	15	1	0
262	301-I-023	平成20年3月17日	第207号	西月泊沢	東津軽郡	平内町	大字茂浦字月泊	土石流	0	1	0
263	301-I-024	平成20年3月17日	第207号	月泊沢	東津軽郡	平内町	大字茂浦字月泊	土石流	0	1	0
264	301-I-025	平成20年3月17日	第207号	東月泊沢	東津軽郡	平内町	大字茂浦字月泊	土石流	0	1	0
265	301-I-026	平成20年3月17日	第208号	茂浦沢	東津軽郡	平内町	大字茂浦字茂浦	土石流	18	2	-
266	301-I-028	平成20年3月17日	第207号	里の沢	東津軽郡	平内町	大字浪打字深沢	土石流	3	1	0
267	301-I-029	平成20年3月17日	第207号	浪打沢	東津軽郡	平内町	大字浪打字深沢	土石流	5	1	0
268	301-I-030	平成20年3月17日	第207号	深沢2号	東津軽郡	平内町	大字浪打字深沢	土石流	12	1	0
269	301-I-031	平成20年3月17日	第207号	深沢3号	東津軽郡	平内町	大字浪打字深沢	土石流	0	1	0
270	301-II-002	平成20年3月17日	第207号	観音沢	東津軽郡	平内町	大字小湊字山館	土石流	0	1	0
271	301-II-003	平成20年3月17日	第208号	北観音沢	東津軽郡	平内町	大字小湊字山館	土石流	1	2	-
272	301-II-006	平成20年3月17日	第208号	東立石子沢2号	東津軽郡	平内町	大字東田沢字小湊越	土石流	2	2	-
273	301-II-007	平成20年3月17日	第208号	野内畑沢2号	東津軽郡	平内町	大字東田沢字野内畑前田	土石流	2	2	-
274	301-II-008	平成20年3月17日	第208号	田沢	東津軽郡	平内町	大字東田沢字小館	土石流	3	2	-
275	301-II-009	平成20年3月17日	第207号	南椿山沢	東津軽郡	平内町	大字東田沢字横峰	土石流	2	1	0
276	301-II-010	平成20年3月17日	第207号	椿山沢1号	東津軽郡	平内町	大字東田沢字横峰	土石流	6	1	0
277	301-II-011	平成20年3月17日	第208号	横峰沢	東津軽郡	平内町	大字東田沢字小湊越	土石流	0	2	-
278	301-II-012	平成20年3月17日	第207号	西茂浦沢1号	東津軽郡	平内町	大字茂浦字月泊	土石流	3	1	0
279	301-II-013	平成20年3月17日	第208号	深沢4号	東津軽郡	平内町	大字浪打字深沢	土石流	1	2	-
280	301-II-014	平成20年3月17日	第207号	土屋沢	東津軽郡	平内町	大字土屋字鍵懸	土石流	0	1	0
281	301-III-001	平成20年3月17日	第208号	助平井沢	東津軽郡	平内町	大字小湊字山館	土石流	0	2	-
282	301-III-002	平成20年3月17日	第207号	西家ノ下沢2号	東津軽郡	平内町	大字小湊字外ノ沢	土石流	0	1	0
283	301-III-003	平成20年3月17日	第207号	高森沢1号	東津軽郡	平内町	大字山口字高森	土石流	0	1	0
284	301-III-004	平成20年3月17日	第208号	東立石子沢3号	東津軽郡	平内町	大字山口字高森	土石流	0	2	-
285	301-III-005	平成20年3月17日	第207号	高森沢2号	東津軽郡	平内町	大字山口字高森	土石流	0	1	0
286	301-III-006	平成20年3月17日	第207号	稗田沢2号	東津軽郡	平内町	大字中野字堤ヶ沢	土石流	0	1	0
287	301-III-007	平成20年3月17日	第207号	芝浦沢1号	東津軽郡	平内町	大字小豆沢字茂浦沢	土石流	0	1	0
288	301-III-008	平成20年3月17日	第207号	椿山沢	東津軽郡	平内町	大字小豆沢字茂浦沢	土石流	0	1	0
289	301-III-009	平成20年3月17日	第208号	芝浦沢2号	東津軽郡	平内町	大字小豆沢字茂浦沢	土石流	0	2	-
290	301-III-010	平成20年3月17日	第208号	西茂浦沢2号	東津軽郡	平内町	大字小豆沢字茂浦沢	土石流	0	2	-
291	301-III-011	平成20年3月17日	第207号	深沢5号	東津軽郡	平内町	大字小豆沢字茂浦沢	土石流	0	1	0
292	301-III-012	平成20年3月17日	第207号	土屋沢2号	東津軽郡	平内町	大字盛田字石神	土石流	0	1	0
293	301-III-013	平成20年3月17日	第208号	石神沢	東津軽郡	平内町	大字盛田字塚ノ越	土石流	0	2	-
294	301-III-014	平成20年3月17日	第208号	雷電林沢2号	東津軽郡	平内町	大字福館字雷電林	土石流	0	2	-
295	I-0053	平成20年3月17日	第207号	鍵懸1号	東津軽郡	平内町	大字土屋字鍵懸	急傾斜地の崩壊	11	1	9
296	I-0054	平成20年3月17日	第207号	鍵懸2号	東津軽郡	平内町	大字土屋字鍵懸	急傾斜地の崩壊	2	1	0
297	I-0055	平成20年3月17日	第207号	鍵懸3号	東津軽郡	平内町	大字土屋字鍵懸	急傾斜地の崩壊	0	1	0
298	I-0056	平成20年3月17日	第207号	土屋1号	東津軽郡	平内町	大字土屋字淀川	急傾斜地の崩壊	8	1	1
299	I-0057	平成20年3月17日	第207号	カヌカ沢	東津軽郡	平内町	大字土屋字カヌカ沢	急傾斜地の崩壊	2	1	1
300	I-0058	平成20年3月17日	第207号	浪打2号	東津軽郡	平内町	大字浪打字深沢	急傾斜地の崩壊	8	1	3
301	I-0059	平成20年3月17日	第207号	浪打	東津軽郡	平内町	大字浪打字深沢	急傾斜地の崩壊	11	1	2
302	I-0060	平成20年3月17日	第208号	山口	東津軽郡	平内町	大字山口字山口	急傾斜地の崩壊	3	2	-
303	I-0061	平成20年3月17日	第207号	小豆沢	東津軽郡	平内町	大字小豆沢字茂浦沢	急傾斜地の崩壊	16	1	0
304	I-0062	平成20年3月17日	第207号	小湊	東津軽郡	平内町	大字小湊字和田	急傾斜地の崩壊	4	1	4
305	I-0063	平成20年3月17日	第208号	清水川2号	東津軽郡	平内町	大字清水川字和山	急傾斜地の崩壊	3	2	-

番 号	危険箇所 番号	公示年月日	告示 番号	区 域 名	所 在 地			自然現象 の種類	区域内の人家		
					郡・市	町・村	字		警戒 区域	うち特別 警戒区域	
										戸数	有:1 無:2
306	I-0064	平成20年3月17日	第208号	清水川	東津軽郡	平内町	大字清水川字道巢	急傾斜地の崩壊	12	2	－
307	I-0065	平成20年3月17日	第207号	口広2号	東津軽郡	平内町	大字清水川字道巢	急傾斜地の崩壊	6	1	2
308	I-0066	平成20年3月17日	第207号	口広	東津軽郡	平内町	大字口広字左エ門次郎	急傾斜地の崩壊	3	1	0
309	I-0068	平成20年3月17日	第207号	福島	東津軽郡	平内町	大字福島字福島	急傾斜地の崩壊	6	1	4
310	I-0072	平成20年3月17日	第207号	東滝	東津軽郡	平内町	大字東滝字間木	急傾斜地の崩壊	46	1	7
311	I-0074	平成20年3月17日	第207号	東滝2号	東津軽郡	平内町	大字東滝字滝	急傾斜地の崩壊	4	1	0
312	I-0075	平成20年3月17日	第207号	立石子	東津軽郡	平内町	大字東田沢字小湊越	急傾斜地の崩壊	9	1	7
313	I-0076	平成20年3月17日	第208号	東田沢2号	東津軽郡	平内町	大字東田沢字田沢	急傾斜地の崩壊	3	2	－
314	I-0078	平成20年3月17日	第207号	東田沢3号	東津軽郡	平内町	大字東田沢字横峰	急傾斜地の崩壊	12	1	6
315	I-0079	平成20年3月17日	第207号	久慈ノ浜	東津軽郡	平内町	大字東田沢字横峰	急傾斜地の崩壊	7	1	3
316	I-0080	平成20年3月17日	第207号	稲生1号	東津軽郡	平内町	大字稲生字稲生	急傾斜地の崩壊	5	1	1
317	I-0081	平成20年3月17日	第207号	稲生2号	東津軽郡	平内町	大字稲生字稲生	急傾斜地の崩壊	0	1	0
318	I-0082	平成20年3月17日	第207号	稲生3号	東津軽郡	平内町	大字稲生字深沢	急傾斜地の崩壊	2	1	2
319	I-0083	平成20年3月17日	第207号	浦田1号	東津軽郡	平内町	大字茂浦字後菴	急傾斜地の崩壊	0	1	0
320	I-0085	平成20年3月17日	第207号	浦田3号	東津軽郡	平内町	大字茂浦字浦田	急傾斜地の崩壊	13	1	6
321	I-0086	平成20年3月17日	第207号	観音崎1号	東津軽郡	平内町	大字茂浦字釜場	急傾斜地の崩壊	4	1	2
322	I-0087	平成20年3月17日	第207号	観音崎2号	東津軽郡	平内町	大字茂浦字馬屋尻	急傾斜地の崩壊	4	1	3
323	I-0089	平成20年3月17日	第207号	茂浦2号	東津軽郡	平内町	大字茂浦字茂浦	急傾斜地の崩壊	6	1	0
324	I-0091	平成20年3月17日	第207号	外ノ沢	東津軽郡	平内町	大字小湊字薬師堂	急傾斜地の崩壊	0	1	0
325	I-1181	平成20年3月17日	第207号	大和山	東津軽郡	平内町	大字外童子字滝ノ沢	急傾斜地の崩壊	1	1	0
326	II-0041	平成20年3月17日	第207号	浪打3号	東津軽郡	平内町	大字浪打字深沢	急傾斜地の崩壊	1	1	1
327	II-0044	平成20年3月17日	第207号	中野1号	東津軽郡	平内町	大字中野字稗田沢	急傾斜地の崩壊	1	1	1
328	II-0045	平成20年3月17日	第207号	中野2号	東津軽郡	平内町	大字中野字稗田沢	急傾斜地の崩壊	3	1	1
329	II-0046	平成20年3月17日	第207号	中野3号	東津軽郡	平内町	大字中野字家の下	急傾斜地の崩壊	1	1	0
330	II-0047	平成20年3月17日	第207号	小豆沢2号	東津軽郡	平内町	大字小豆沢字茂浦沢	急傾斜地の崩壊	1	1	1
331	II-0048	平成20年3月17日	第207号	山口2号	東津軽郡	平内町	大字山口字小沢	急傾斜地の崩壊	2	1	1
332	II-0049	平成20年3月17日	第207号	山口3号	東津軽郡	平内町	大字山口字山口	急傾斜地の崩壊	2	1	0
333	II-0050	平成20年3月17日	第207号	山口4号	東津軽郡	平内町	大字山口字堤ヶ沢	急傾斜地の崩壊	1	1	1
334	II-0051	平成20年3月17日	第207号	口広3号	東津軽郡	平内町	大字清水川字道巢	急傾斜地の崩壊	0	1	0
335	II-0052	平成20年3月17日	第207号	口広4号	東津軽郡	平内町	大字清水川字水須	急傾斜地の崩壊	1	1	1
336	II-0053	平成20年3月17日	第207号	狩場沢1号	東津軽郡	平内町	大字狩場沢字堀差	急傾斜地の崩壊	1	1	1
337	II-0054	平成20年3月17日	第207号	狩場沢2号	東津軽郡	平内町	大字狩場沢字堀差	急傾斜地の崩壊	0	1	0
338	II-0055	平成20年3月17日	第207号	狩場沢3号	東津軽郡	平内町	大字狩場沢字白畑	急傾斜地の崩壊	1	1	1
339	II-0056	平成20年3月17日	第207号	福館1号	東津軽郡	平内町	大字福館字福館	急傾斜地の崩壊	2	1	0
340	II-0057	平成20年3月17日	第207号	福館2号	東津軽郡	平内町	大字福館字福館	急傾斜地の崩壊	0	1	0
341	II-0059	平成20年3月17日	第207号	野内畑1号	東津軽郡	平内町	大字東田沢字野内畑前田	急傾斜地の崩壊	1	1	0
342	II-0060	平成20年3月17日	第207号	野内畑2号	東津軽郡	平内町	大字東田沢字野内畑	急傾斜地の崩壊	1	1	1
343	II-0061	平成20年3月17日	第207号	野内畑3号	東津軽郡	平内町	大字東田沢字野内畑	急傾斜地の崩壊	1	1	1
344	II-0063	平成20年3月17日	第207号	稲生4号	東津軽郡	平内町	大字稲生字稲生	急傾斜地の崩壊	1	1	1
345	II-0065	平成20年3月17日	第207号	茂浦6号	東津軽郡	平内町	大字茂浦字九艘前	急傾斜地の崩壊	2	1	2
346	II-0066	平成20年3月17日	第207号	茂浦3号	東津軽郡	平内町	大字茂浦字浦田	急傾斜地の崩壊	3	1	2
347	II-0067	平成20年3月17日	第207号	茂浦4号	東津軽郡	平内町	大字茂浦字馬屋尻	急傾斜地の崩壊	3	1	2
348	II-0068	平成20年3月17日	第207号	茂浦5号	東津軽郡	平内町	大字茂浦字茂浦	急傾斜地の崩壊	4	1	0
349	II-0069	平成20年3月17日	第207号	内童子	東津軽郡	平内町	大字内童子字家岸	急傾斜地の崩壊	0	1	0
350	II-0940	平成20年3月17日	第207号	東滝3号	東津軽郡	平内町	大字東滝字滝	急傾斜地の崩壊	2	1	0
351	III-0010	平成20年3月17日	第207号	浪打5号	東津軽郡	平内町	大字浪打字深沢	急傾斜地の崩壊	0	1	0
352	III-0011	平成20年3月17日	第207号	中野4号	東津軽郡	平内町	大字中野字堤ヶ沢	急傾斜地の崩壊	0	1	0
353	III-0012	平成20年3月17日	第207号	中野5号	東津軽郡	平内町	大字小豆沢字茂浦沢	急傾斜地の崩壊	1	1	0
354	III-0013	平成20年3月17日	第207号	雷電林2号	東津軽郡	平内町	大字福館字雷電林	急傾斜地の崩壊	1	1	0
355	人II-0019	平成20年3月17日	第207号	久慈	東津軽郡	平内町	大字稲生字久慈	急傾斜地の崩壊	0	1	0
356	農-04	平成23年3月23日	第265号	葛派平	東津軽郡	平内町	大字外童子字葛派平	地滑り	0	2	－
357	301-I-012	平成27年11月2日	第770号	塚ノ越沢1号	東津軽郡	平内町	大字盛田字堤ヶ沢	土石流	0	2	－
358	301-I-013	平成27年11月2日	第770号	塚ノ越沢2号	東津軽郡	平内町	大字盛田字堤ヶ沢	土石流	0	2	－

番 号	危険箇所 番号	公示年月日	告示 番号	区 域 名	所 在 地			自然現象 の種類	区域内の人家		
					郡・市	町・村	字		警戒 区域	うち特別 警戒区域	
										戸数	有:1 無:2
359	301-I-015	平成27年11月2日	第770号	右間木沢	東津軽郡	平内町	大字東滝字鷺ノ沢	土石流	1	2	-
360	301-I-016	平成27年11月2日	第770号	左間木沢	東津軽郡	平内町	大字東滝字鷺ノ沢	土石流	0	2	-
361	301-I-017	平成27年11月2日	第770号	北間木沢	東津軽郡	平内町	大字東滝字間木	土石流	22	2	-
362	301-I-018	平成27年11月2日	第770号	東立石子沢1号	東津軽郡	平内町	大字東田沢字三ツ角	土石流	0	2	-
363	301-I-020	平成27年11月2日	第770号	稲生沢	東津軽郡	平内町	大字稲生字稲生	土石流	15	2	-
364	301-I-027	平成27年11月2日	第769号	東茂浦沢	東津軽郡	平内町	大字茂浦字茂浦	土石流	47	1	0
365	301-I-032	平成27年11月2日	第770号	南深沢	東津軽郡	平内町	大字土屋字大石平	土石流	4	2	-
366	301-I-033	平成27年11月2日	第769号	北土屋沢	東津軽郡	平内町	大字土屋字鍵懸	土石流	4	1	0
367	301-II-004	平成27年11月2日	第769号	西家ノ下沢1号	東津軽郡	平内町	大字中野字大石平	土石流	1	1	0
368	301-II-005	平成27年11月2日	第769号	中野大石平沢	東津軽郡	平内町	大字中野字大石平	土石流	1	1	0
369	I-0067	平成27年11月2日	第769号	堤ヶ沢	東津軽郡	平内町	大字盛田字堤ヶ沢	急傾斜地の崩壊	0	1	0
370	I-0069	平成27年11月2日	第769号	雷電林1号	東津軽郡	平内町	大字浅所字浅所	急傾斜地の崩壊	18	1	6
371	I-0070	平成27年11月2日	第769号	浅所2号	東津軽郡	平内町	大字浅所字浅所	急傾斜地の崩壊	17	1	1
372	I-0071	平成27年11月2日	第769号	浅所	東津軽郡	平内町	大字東滝字間木	急傾斜地の崩壊	48	1	5
373	I-0077	平成27年11月2日	第769号	東田沢	東津軽郡	平内町	大字東田沢字小館	急傾斜地の崩壊	18	1	2
374	I-0084	平成27年11月2日	第769号	浦田2号	東津軽郡	平内町	大字茂浦字月泊	急傾斜地の崩壊	5	1	3
375	I-0088	平成27年11月2日	第769号	茂浦	東津軽郡	平内町	大字茂浦字茂浦	急傾斜地の崩壊	15	1	9
376	I-0090	平成27年11月2日	第769号	家ノ下	東津軽郡	平内町	大字中野字家の下	急傾斜地の崩壊	1	1	0
377	II-0042	平成27年11月2日	第769号	浪打4号	東津軽郡	平内町	大字浪打字深沢	急傾斜地の崩壊	6	1	3
378	II-0058	平成27年11月2日	第769号	小館	東津軽郡	平内町	大字東田沢字田沢	急傾斜地の崩壊	3	1	0
379	II-0064	平成27年11月2日	第769号	稲生5号	東津軽郡	平内町	大字稲生字稲生	急傾斜地の崩壊	7	1	4
380	303-I-001	平成22年9月8日	第597号	五所塚川	東津軽郡	今別町	奥平部字奥村元	土石流	3	1	3
381	303-I-002	平成22年9月8日	第598号	金堀沢	東津軽郡	今別町	奥平部字村元道添	土石流	0	2	-
382	303-I-004	平成22年9月8日	第598号	神社の沢	東津軽郡	今別町	砂ヶ森字砂村元	土石流	3	2	-
383	303-I-005	平成22年9月8日	第598号	砂ヶ森川	東津軽郡	今別町	砂ヶ森字砂村元	土石流	0	2	-
384	303-I-006	平成22年9月8日	第598号	水蛇の沢	東津軽郡	今別町	砂ヶ森字砂村元	土石流	5	2	-
385	303-I-007	平成22年9月8日	第597号	下山崎沢	東津軽郡	今別町	砂ヶ森字砂村元	土石流	1	1	0
386	303-I-008	平成22年9月8日	第597号	褰月川	東津軽郡	今別町	褰月字褰村元	土石流	8	1	0
387	303-I-009	平成22年9月8日	第597号	一本木沢	東津軽郡	今別町	褰月字褰村元	土石流	5	1	3
388	303-I-010	平成22年9月8日	第597号	北大泊沢	東津軽郡	今別町	大泊字鑄釜	土石流	13	1	0
389	303-I-011	平成22年9月8日	第598号	南大泊沢	東津軽郡	今別町	大泊字上野	土石流	1	2	-
390	303-I-012	平成22年9月8日	第597号	北与茂内沢	東津軽郡	今別町	大泊字上野	土石流	0	1	0
391	303-I-013	平成22年9月8日	第598号	与茂内右沢	東津軽郡	今別町	大泊字与茂内	土石流	17	2	-
392	303-I-014	平成22年9月8日	第597号	勇沢	東津軽郡	今別町	大川平字深沢	土石流	5	1	0
393	303-I-016	平成22年9月8日	第597号	変電所の沢	東津軽郡	今別町	大川平字熊沢	土石流	0	1	0
394	303-I-017	平成22年9月8日	第597号	南大川平沢	東津軽郡	今別町	大川平字熊沢	土石流	10	1	0
395	303-I-018-1	平成22年9月8日	第597号	第一中大川平沢	東津軽郡	今別町	大川平字熊沢	土石流	21	1	0
396	303-I-018-2	平成22年9月8日	第597号	第二中大川平沢	東津軽郡	今別町	大川平字熊沢	土石流	25	1	0
397	303-I-021	平成22年9月8日	第598号	中沢	東津軽郡	今別町	今別字中沢	土石流	2	2	-
398	303-I-022	平成22年9月8日	第597号	南今別川	東津軽郡	今別町	今別字中沢	土石流	39	1	0
399	303-I-024	平成22年9月8日	第597号	北今別川	東津軽郡	今別町	今別字中沢	土石流	20	1	0
400	303-I-025	平成22年9月8日	第597号	西田沢	東津軽郡	今別町	今別字西田	土石流	51	1	0
401	303-II-001	平成22年9月8日	第597号	砥石沢	東津軽郡	今別町	奥平部字砥石	土石流	1	1	0
402	303-II-002	平成22年9月8日	第597号	東奥平部沢	東津軽郡	今別町	奥平部字村元道添	土石流	2	1	0
403	303-II-003	平成22年9月8日	第598号	中大泊沢	東津軽郡	今別町	大泊字上野	土石流	0	2	-
404	303-II-004	平成22年9月8日	第597号	北母沢	東津軽郡	今別町	大川平字母沢	土石流	1	1	0
405	303-II-005	平成22年9月8日	第598号	与四郎沢	東津軽郡	今別町	大川平字与次郎沢	土石流	1	2	-
406	303-II-006	平成22年9月8日	第598号	北二股沢	東津軽郡	今別町	大川平字深沢	土石流	0	2	-
407	I-0104	平成22年9月8日	第597号	二ツ石1号	東津軽郡	今別町	浜名字二ツ石	急傾斜地の崩壊	4	1	3
408	I-0105	平成22年9月8日	第597号	今別2号	東津軽郡	今別町	今別字今別	急傾斜地の崩壊	2	1	0
409	I-0107	平成22年9月8日	第597号	山崎	東津軽郡	今別町	山崎字山元	急傾斜地の崩壊	3	1	0
410	I-0108	平成22年9月8日	第597号	与茂内1号	東津軽郡	今別町	大泊字与茂内	急傾斜地の崩壊	9	1	0
411	I-0110	平成22年9月8日	第597号	大村元2号	東津軽郡	今別町	大泊字大村元	急傾斜地の崩壊	4	1	1

番号	危険箇所 番号	公示年月日	告示 番号	区 域 名	所 在 地			自然現象 の種類	区域内の人家		
					郡・市	町・村	字		警戒 区域	うち特別 警戒区域	
										戸数	有:1 無:2
412	I-0111-1	平成22年9月8日	第597号	鑄釜1号	東津軽郡	今別町	大泊字鑄釜	急傾斜地の崩壊	9	1	0
413	I-0111-2	平成22年9月8日	第597号	鑄釜2号	東津軽郡	今別町	大泊字鑄釜	急傾斜地の崩壊	2	1	0
414	I-0113	平成22年9月8日	第597号	褰月3号	東津軽郡	今別町	褰月字褰村元	急傾斜地の崩壊	3	1	2
415	I-0114-1	平成22年9月8日	第597号	褰月1号	東津軽郡	今別町	褰月字褰村元	急傾斜地の崩壊	24	1	0
416	I-0114-2	平成22年9月8日	第597号	褰月7号	東津軽郡	今別町	褰月字褰村元	急傾斜地の崩壊	5	1	3
417	I-0115	平成22年9月8日	第597号	褰月2号	東津軽郡	今別町	褰月字褰村元	急傾斜地の崩壊	3	1	0
418	I-0116	平成22年9月8日	第597号	褰月5号	東津軽郡	今別町	褰月字村下	急傾斜地の崩壊	0	1	0
419	I-0117-1	平成22年9月8日	第597号	砂ヶ森1号	東津軽郡	今別町	砂ヶ森字砂村元	急傾斜地の崩壊	6	1	4
420	I-0117-2	平成22年9月8日	第597号	砂ヶ森2号	東津軽郡	今別町	砂ヶ森字下山崎	急傾斜地の崩壊	1	1	0
421	I-0117-3	平成22年9月8日	第597号	砂ヶ森3号	東津軽郡	今別町	砂ヶ森字砂村元	急傾斜地の崩壊	10	1	0
422	I-0120-2	平成22年9月8日	第597号	奥平部4号	東津軽郡	今別町	奥平部字村元道添	急傾斜地の崩壊	2	1	0
423	I-0122	平成22年9月8日	第597号	奥平部2号	東津軽郡	今別町	奥平部字村元道添	急傾斜地の崩壊	4	1	0
424	I-0123	平成22年9月8日	第597号	奥村元	東津軽郡	今別町	奥平部字奥村元	急傾斜地の崩壊	27	1	1
425	I-0125	平成22年9月8日	第597号	中沢1号	東津軽郡	今別町	今別字中沢	急傾斜地の崩壊	7	1	4
426	I-0126	平成22年9月8日	第597号	深沢	東津軽郡	今別町	大川平字深沢	急傾斜地の崩壊	2	1	0
427	I-1189	平成22年9月8日	第597号	褰月4号	東津軽郡	今別町	褰月字村下	急傾斜地の崩壊	0	1	0
428	II-0076	平成22年9月8日	第597号	二ツ石2号	東津軽郡	今別町	浜名字二ツ石	急傾斜地の崩壊	4	1	0
429	II-0077	平成22年9月8日	第597号	山元1号	東津軽郡	今別町	山崎字山元	急傾斜地の崩壊	1	1	0
430	II-0078	平成22年9月8日	第597号	山元2号	東津軽郡	今別町	山崎字山元	急傾斜地の崩壊	0	1	0
431	II-0079	平成22年9月8日	第597号	与茂内2号	東津軽郡	今別町	大泊字与茂内	急傾斜地の崩壊	2	1	2
432	II-0080	平成22年9月8日	第597号	与茂内3号	東津軽郡	今別町	大泊字与茂内	急傾斜地の崩壊	2	1	1
433	II-0081	平成22年9月8日	第597号	鑄釜3号	東津軽郡	今別町	大泊字鑄釜	急傾斜地の崩壊	1	1	0
434	II-0082	平成22年9月8日	第597号	鑄釜4号	東津軽郡	今別町	褰月字鑄釜崎	急傾斜地の崩壊	0	1	0
435	II-0084	平成22年9月8日	第598号	綱不知	東津軽郡	今別町	奥平部字砥石	急傾斜地の崩壊	1	2	-
436	II-0085	平成22年9月8日	第597号	中沢3号	東津軽郡	今別町	今別字西田	急傾斜地の崩壊	1	1	1
437	II-0086	平成22年9月8日	第597号	中沢4号	東津軽郡	今別町	今別字今別	急傾斜地の崩壊	3	1	0
438	II-0087	平成22年9月8日	第597号	中沢5号	東津軽郡	今別町	今別字中沢	急傾斜地の崩壊	1	1	1
439	II-0088	平成22年9月8日	第597号	村元1号	東津軽郡	今別町	大川平字村元	急傾斜地の崩壊	1	1	0
440	II-0089	平成22年9月8日	第597号	村元2号	東津軽郡	今別町	大川平字村元	急傾斜地の崩壊	1	1	0
441	II-0090	平成22年9月8日	第597号	二股	東津軽郡	今別町	大川平字二股	急傾斜地の崩壊	1	1	0
442	II-0117	平成22年9月8日	第598号	鑄釜5号	東津軽郡	今別町	大泊字鑄釜	急傾斜地の崩壊	0	2	-
443	II-0942	平成22年9月8日	第597号	山元3号	東津軽郡	今別町	山崎字山元	急傾斜地の崩壊	1	1	0
444	II-0943	平成22年9月8日	第597号	褰月6号	東津軽郡	今別町	褰月字褰村元	急傾斜地の崩壊	3	1	2
445	砂-02	平成23年3月23日	第265号	褰月	東津軽郡	今別町	大字褰月字褰村元	地滑り	13	2	-
446	砂-03	平成23年3月23日	第265号	奥平部	東津軽郡	今別町	大字砂ヶ森字砂村元	地滑り	15	2	-
447	砂-15	平成23年3月23日	第265号	大泊	東津軽郡	今別町	大字大泊字鑄釜	地滑り	0	2	-
448	砂-16	平成23年3月23日	第265号	奥平部2号	東津軽郡	今別町	大字奥平部字奥村元	地滑り	4	2	-
449	砂-17	平成23年3月23日	第265号	五所塚川	東津軽郡	今別町	大字奥平部字丸山	地滑り	0	2	-
450	人I-0010	平成22年9月8日	第597号	中沢2号	東津軽郡	今別町	今別字西田	急傾斜地の崩壊	0	1	0
451	303-I-003	平成30年2月9日	第92号	弁天崎沢	東津軽郡	今別町	砂ヶ森字赤根沢	土石流	3	1	0
452	303-I-015	平成30年2月9日	第92号	南又沢	東津軽郡	今別町	大川平字深沢	土石流	5	2	-
453	303-I-018-3	平成30年2月9日	第92号	第三中大川平沢	東津軽郡	今別町	大川平字熊沢	土石流	27	2	-
454	303-I-019	平成30年2月9日	第92号	北大川平沢	東津軽郡	今別町	大川平字村元	土石流	82	2	-
455	303-I-020	平成30年2月9日	第92号	上大川平沢	東津軽郡	今別町	大川平字村元	土石流	31	2	-
456	303-I-023	平成30年2月9日	第92号	中今別川	東津軽郡	今別町	今別字中沢	土石流	10	2	-
457	I-0106	平成30年2月9日	第92号	今別1号	東津軽郡	今別町	今別字今別	急傾斜地の崩壊	7	2	-
458	I-0109	平成30年2月9日	第91号	大村元1号	東津軽郡	今別町	大泊字大村元	急傾斜地の崩壊	33	1	0
459	I-0117-4	平成30年2月9日	第91号	砂ヶ森4号	東津軽郡	今別町	砂ヶ森字砂村元	急傾斜地の崩壊	28	1	7
460	I-0120-1	平成30年2月9日	第91号	奥平部3号	東津軽郡	今別町	奥平部字村元道添	急傾斜地の崩壊	10	1	0
461	I-0121	平成30年2月9日	第91号	奥平部1号	東津軽郡	今別町	奥平部字村元道添	急傾斜地の崩壊	4	1	0
462	I-0124	平成30年2月9日	第91号	奥村元2号	東津軽郡	今別町	奥平部字砥石	急傾斜地の崩壊	8	1	3
463	304-I-001-1	平成22年12月20日	第867号	第1東高根沢	東津軽郡	蓬田村	広瀬字高根	土石流	6	1	0
464	304-I-001-2	平成22年12月20日	第868号	第2東高根沢	東津軽郡	蓬田村	広瀬字高根	土石流	3	2	-

番 号	危険箇所 番号	公示年月日	告示 番号	区 域 名	所 在 地			自然現象 の種類	区域内の人家		
					郡・市	町・村	字		警戒 区域	うち特別 警戒区域	
										戸数	有:1 無:2
465	304-I-001-3	平成22年12月20日	第868号	第3東高根沢	東津軽郡	蓬田村	広瀬字高根	土石流	10	2	-
466	I-0127	平成22年12月20日	第867号	広瀬	東津軽郡	蓬田村	広瀬字坂元	急傾斜地の崩壊	7	1	1
467	I-0128	平成22年12月20日	第867号	瀬辺地	東津軽郡	蓬田村	瀬辺地字田浦	急傾斜地の崩壊	9	1	0
468	I-1183	平成22年12月20日	第867号	坂元	東津軽郡	蓬田村	広瀬字坂元	急傾斜地の崩壊	10	1	0
469	I-1184	平成22年12月20日	第867号	山田1号	東津軽郡	蓬田村	瀬辺地字山田	急傾斜地の崩壊	0	1	0
470	II-0091	平成22年12月20日	第867号	高根	東津軽郡	蓬田村	広瀬字高根	急傾斜地の崩壊	1	1	1
471	II-0092	平成22年12月20日	第867号	山田2号	東津軽郡	蓬田村	瀬辺地字山田	急傾斜地の崩壊	1	1	1
472	II-0093	平成22年12月20日	第867号	山田3号	東津軽郡	蓬田村	瀬辺地字山田	急傾斜地の崩壊	0	1	0
473	305-I-001	平成21年11月16日	第735号	南舟岡沢	東津軽郡	外ヶ浜町	平館舟岡	土石流	0	1	0
474	305-I-002	平成21年11月16日	第736号	平家沢	東津軽郡	外ヶ浜町	平館舟岡	土石流	2	2	-
475	305-I-003	平成21年11月16日	第736号	目倉沢	東津軽郡	外ヶ浜町	平館舟岡	土石流	8	2	-
476	305-I-004	平成21年11月16日	第736号	舟岡沢	東津軽郡	外ヶ浜町	平館舟岡	土石流	5	2	-
477	305-I-007	平成21年11月16日	第736号	婆沢	東津軽郡	外ヶ浜町	平館野田鳴川	土石流	0	2	-
478	305-I-008	平成21年11月16日	第736号	石の坂沢	東津軽郡	外ヶ浜町	平館石崎沢	土石流	0	2	-
479	305-I-009	平成21年11月16日	第735号	宇田沢	東津軽郡	外ヶ浜町	平館元宇田	土石流	1	1	1
480	305-II-001	平成21年11月16日	第736号	ガロ沢	東津軽郡	外ヶ浜町	平館磯山	土石流	0	2	-
481	305-II-002	平成21年11月16日	第735号	遠場沢	東津軽郡	外ヶ浜町	平館今津尻高	土石流	9	1	0
482	305-II-003	平成21年11月16日	第736号	弥蔵釜沢	東津軽郡	外ヶ浜町	平館弥蔵釜	土石流	5	2	-
483	305-II-004	平成21年11月16日	第735号	鶴の鳥沢	東津軽郡	外ヶ浜町	平館元宇田	土石流	5	1	2
484	I-0129-1	平成21年11月16日	第735号	元宇田1号-1	東津軽郡	外ヶ浜町	平館元宇田	急傾斜地の崩壊	10	1	8
	I-0129-2	平成21年11月16日	第735号	元宇田1号-2	東津軽郡	外ヶ浜町	平館元宇田	急傾斜地の崩壊	4	1	4
485	I-0130	平成21年11月16日	第735号	元宇田2号	東津軽郡	外ヶ浜町	平館元宇田	急傾斜地の崩壊	8	1	8
486	I-0131-1	平成21年11月16日	第735号	宇田-1	東津軽郡	外ヶ浜町	平館元宇田	急傾斜地の崩壊	5	1	2
	I-0131-2	平成21年11月16日	第735号	宇田-2	東津軽郡	外ヶ浜町	平館元宇田	急傾斜地の崩壊	9	1	4
	I-0131-3	平成21年11月16日	第735号	宇田-3	東津軽郡	外ヶ浜町	平館元宇田	急傾斜地の崩壊	2	1	2
487	I-0132-1	平成21年11月16日	第735号	弥蔵釜1号-1	東津軽郡	外ヶ浜町	平館弥蔵釜	急傾斜地の崩壊	10	1	1
	I-0132-2	平成21年11月16日	第735号	弥蔵釜1号-2	東津軽郡	外ヶ浜町	平館弥蔵釜	急傾斜地の崩壊	7	1	1
488	I-0133	平成21年11月16日	第735号	弥蔵釜2号	東津軽郡	外ヶ浜町	平館弥蔵釜	急傾斜地の崩壊	7	1	0
489	I-0134	平成21年11月16日	第735号	今津	東津軽郡	外ヶ浜町	平館今津間沢	急傾斜地の崩壊	1	1	0
490	I-0135	平成21年11月16日	第735号	舟岡4号	東津軽郡	外ヶ浜町	平館舟岡	急傾斜地の崩壊	20	1	5
491	I-0136-1	平成21年11月16日	第735号	舟岡1号-1	東津軽郡	外ヶ浜町	平館舟岡	急傾斜地の崩壊	19	1	5
	I-0136-2	平成21年11月16日	第735号	舟岡1号-2	東津軽郡	外ヶ浜町	平館舟岡	急傾斜地の崩壊	1	1	0
492	I-0137	平成21年11月16日	第735号	舟岡3号	東津軽郡	外ヶ浜町	平館舟岡	急傾斜地の崩壊	21	1	9
493	I-0139	平成21年11月16日	第735号	舟岡2号	東津軽郡	外ヶ浜町	平館舟岡	急傾斜地の崩壊	12	1	6
494	I-0141	平成21年11月16日	第735号	磯山3号	東津軽郡	外ヶ浜町	平館磯山	急傾斜地の崩壊	13	1	5
495	I-0142	平成21年11月16日	第735号	磯山	東津軽郡	外ヶ浜町	平館磯山	急傾斜地の崩壊	29	1	4
496	I-1185	平成21年11月16日	第735号	弥蔵釜3号	東津軽郡	外ヶ浜町	平館弥蔵釜	急傾斜地の崩壊	3	1	1
497	II-0094	平成21年11月16日	第735号	元宇田3号	東津軽郡	外ヶ浜町	平館元宇田	急傾斜地の崩壊	1	1	0
498	II-0095	平成21年11月16日	第736号	間沢	東津軽郡	外ヶ浜町	平館今津尻高	急傾斜地の崩壊	3	2	-
499	II-0096	平成21年11月16日	第736号	尻高1号	東津軽郡	外ヶ浜町	平館今津尻高	急傾斜地の崩壊	3	2	-
500	II-0097	平成21年11月16日	第735号	尻高2号	東津軽郡	外ヶ浜町	平館今津尻高	急傾斜地の崩壊	3	1	2
501	II-0098	平成21年11月16日	第735号	尻高3号	東津軽郡	外ヶ浜町	平館今津尻高	急傾斜地の崩壊	3	1	1
502	II-0099	平成21年11月16日	第735号	磯山5号	東津軽郡	外ヶ浜町	平館磯山	急傾斜地の崩壊	1	1	1
503	302-I-001	平成22年2月17日	第84号	西石浜沢	東津軽郡	外ヶ浜町	蟹田石浜	土石流	10	1	8
504	302-I-002	平成22年2月17日	第84号	大沢	東津軽郡	外ヶ浜町	蟹田石浜	土石流	7	1	0
505	302-I-003	平成22年2月17日	第84号	滝ノ沢	東津軽郡	外ヶ浜町	蟹田塩越	土石流	10	1	0
506	302-I-004	平成22年2月17日	第84号	南塩越沢	東津軽郡	外ヶ浜町	蟹田塩越	土石流	23	1	1
507	302-I-005	平成22年2月17日	第85号	水汲沢	東津軽郡	外ヶ浜町	蟹田塩越	土石流	10	2	-
508	302-I-006	平成22年2月17日	第84号	北塩越沢	東津軽郡	外ヶ浜町	蟹田塩越	土石流	10	1	0
509	302-I-007	平成22年2月17日	第84号	赤平沢	東津軽郡	外ヶ浜町	蟹田塩越	土石流	11	1	7
510	302-I-008	平成22年2月17日	第85号	上岩釜沢	東津軽郡	外ヶ浜町	蟹田塩越	土石流	3	2	-
511	302-II-001	平成22年2月17日	第84号	南滝ノ沢	東津軽郡	外ヶ浜町	蟹田塩越	土石流	2	1	0
512	I-0093-1	平成22年2月17日	第84号	石浜-1	東津軽郡	外ヶ浜町	蟹田石浜	急傾斜地の崩壊	7	1	0

番号	危険箇所番号	公示年月日	告示番号	区域名	所在地			自然現象の種類	区域内の人家		
					郡・市	町・村	字		警戒区域	うち特別警戒区域	
									戸数	有:1無:2	戸数
	I-0093-2	平成22年2月17日	第84号	石浜-2	東津軽郡	外ヶ浜町	蟹田石浜	急傾斜地の崩壊	28	1	0
	I-0093-3	平成22年2月17日	第84号	石浜-3	東津軽郡	外ヶ浜町	蟹田石浜	急傾斜地の崩壊	19	1	0
	I-0093-4	平成22年2月17日	第84号	石浜-4	東津軽郡	外ヶ浜町	蟹田石浜	急傾斜地の崩壊	5	1	1
	I-0093-5	平成22年2月17日	第84号	石浜-5	東津軽郡	外ヶ浜町	蟹田石浜	急傾斜地の崩壊	3	1	0
	I-0093-6	平成22年2月17日	第84号	石浜-6	東津軽郡	外ヶ浜町	蟹田石浜	急傾斜地の崩壊	7	1	1
	I-0093-7	平成22年2月17日	第84号	石浜-7	東津軽郡	外ヶ浜町	蟹田石浜	急傾斜地の崩壊	12	1	7
	I-0093-8	平成22年2月17日	第84号	石浜-8	東津軽郡	外ヶ浜町	蟹田石浜	急傾斜地の崩壊	3	1	0
513	I-0094	平成22年2月17日	第84号	磯ノ山1号	東津軽郡	外ヶ浜町	蟹田石浜	急傾斜地の崩壊	0	1	0
514	I-0100	平成22年2月17日	第84号	宮本	東津軽郡	外ヶ浜町	蟹田中師宮本	急傾斜地の崩壊	10	1	1
515	I-0101	平成22年2月17日	第84号	蟹田	東津軽郡	外ヶ浜町	蟹田丑ヶ沢	急傾斜地の崩壊	12	1	0
516	II-0071	平成22年2月17日	第85号	丑ヶ沢2号	東津軽郡	外ヶ浜町	蟹田丑ヶ沢	急傾斜地の崩壊	2	2	-
517	II-0072	平成22年2月17日	第84号	姥ヶ沢	東津軽郡	外ヶ浜町	蟹田姥ヶ沢	急傾斜地の崩壊	0	1	0
518	II-0074	平成22年2月17日	第84号	丑ヶ沢3号	東津軽郡	外ヶ浜町	蟹田姥ヶ沢	急傾斜地の崩壊	0	1	0
519	II-0075	平成22年2月17日	第84号	山元1号	東津軽郡	外ヶ浜町	蟹田大平山元	急傾斜地の崩壊	1	1	1
520	II-0941	平成22年2月17日	第84号	山元2号	東津軽郡	外ヶ浜町	蟹田大平山元	急傾斜地の崩壊	1	1	1
521	人I-0009	平成22年2月17日	第84号	田ノ沢1号	東津軽郡	外ヶ浜町	蟹田田ノ沢	急傾斜地の崩壊	0	1	0
522	人II-0021	平成22年2月17日	第84号	谷田	東津軽郡	外ヶ浜町	蟹田小国谷田	急傾斜地の崩壊	1	1	1
523	人II-0022	平成22年2月17日	第84号	丑ヶ沢4号	東津軽郡	外ヶ浜町	蟹田丑ヶ沢	急傾斜地の崩壊	0	1	0
524	306-I-002	平成22年7月7日	第457号	北桃ヶ丘沢	東津軽郡	外ヶ浜町	三厩桃ヶ丘	土石流	40	1	0
525	306-I-003	平成22年7月7日	第458号	北三厩沢	東津軽郡	外ヶ浜町	三厩本町	土石流	10	2	-
526	306-I-004	平成22年7月7日	第458号	中浜川	東津軽郡	外ヶ浜町	三厩本町	土石流	12	2	-
527	306-I-005	平成22年7月7日	第457号	六條間沢	東津軽郡	外ヶ浜町	三厩算用師右平野	土石流	10	1	7
528	306-I-006	平成22年7月7日	第457号	四枚橋沢	東津軽郡	外ヶ浜町	三厩藤嶋	土石流	6	1	0
529	306-I-007	平成22年7月7日	第457号	南釜野沢	東津軽郡	外ヶ浜町	三厩釜野澤	土石流	8	1	0
530	306-I-008	平成22年7月7日	第458号	下釜野沢	東津軽郡	外ヶ浜町	三厩釜野澤	土石流	4	2	-
531	306-I-009	平成22年7月7日	第457号	北上鉄沢	東津軽郡	外ヶ浜町	三厩上宇鉄	土石流	7	1	1
532	306-I-010	平成22年7月7日	第458号	南鑄泊沢	東津軽郡	外ヶ浜町	三厩鑄泊	土石流	1	2	-
533	306-I-011	平成22年7月7日	第457号	梨ノ木間沢	東津軽郡	外ヶ浜町	三厩梨ノ木間	土石流	4	1	0
534	306-I-012	平成22年7月7日	第458号	尻神沢	東津軽郡	外ヶ浜町	三厩尻神	土石流	4	2	-
535	306-I-013	平成22年7月7日	第457号	鳴神右沢	東津軽郡	外ヶ浜町	三厩鳴神	土石流	7	1	0
536	306-I-014	平成22年7月7日	第457号	鳴神沢	東津軽郡	外ヶ浜町	三厩鳴神	土石流	6	1	0
537	306-I-015	平成22年7月7日	第458号	小沢	東津軽郡	外ヶ浜町	三厩柁榔	土石流	14	2	-
538	306-I-016	平成22年7月7日	第458号	柁榔沢	東津軽郡	外ヶ浜町	三厩柁榔	土石流	15	2	-
539	306-I-017	平成22年7月7日	第458号	ヒバの沢	東津軽郡	外ヶ浜町	三厩柁榔	土石流	4	2	-
540	306-I-018	平成22年7月7日	第458号	鎧島沢	東津軽郡	外ヶ浜町	三厩宇鉄山	土石流	5	2	-
541	306-I-019	平成22年7月7日	第458号	鎧島右沢	東津軽郡	外ヶ浜町	三厩鎧嶋	土石流	7	2	-
542	306-I-020	平成22年7月7日	第457号	龍浜沢	東津軽郡	外ヶ浜町	三厩宇鉄山国有林	土石流	0	1	0
543	306-I-021	平成22年7月7日	第457号	龍浜左沢	東津軽郡	外ヶ浜町	三厩宇鉄山国有林	土石流	0	1	0
544	306-I-11001	平成22年7月7日	第457号	上三厩沢	東津軽郡	外ヶ浜町	三厩本町	土石流	14	1	0
545	306-I-11002	平成22年7月7日	第457号	中三厩沢	東津軽郡	外ヶ浜町	三厩本町	土石流	13	1	0
546	306-II-001	平成22年7月7日	第457号	南上宇鉄沢	東津軽郡	外ヶ浜町	三厩上宇鉄	土石流	2	1	0
547	306-II-002	平成22年7月7日	第457号	川柱沢	東津軽郡	外ヶ浜町	三厩川柱	土石流	3	1	0
548	306-II-003	平成22年7月7日	第457号	木落沢	東津軽郡	外ヶ浜町	三厩龍浜	土石流	2	1	0
549	306-II-004	平成22年7月7日	第457号	南木落沢	東津軽郡	外ヶ浜町	三厩源兵衛間	土石流	1	1	0
550	306-II-11001	平成22年7月7日	第457号	南川柱沢	東津軽郡	外ヶ浜町	三厩川柱	土石流	1	1	0
551	306-II-11002	平成22年7月7日	第457号	上釜野沢	東津軽郡	外ヶ浜町	三厩釜野澤	土石流	2	1	2
552	I-0144	平成22年7月7日	第457号	龍浜1号	東津軽郡	外ヶ浜町	三厩龍浜	急傾斜地の崩壊	2	1	1
553	I-0145	平成22年7月7日	第457号	龍浜2号	東津軽郡	外ヶ浜町	三厩龍浜	急傾斜地の崩壊	0	1	0
554	I-0147	平成22年7月7日	第457号	鎧島	東津軽郡	外ヶ浜町	三厩鎧嶋	急傾斜地の崩壊	9	1	4
555	I-0149	平成22年7月7日	第457号	柁榔2号	東津軽郡	外ヶ浜町	三厩柁榔	急傾斜地の崩壊	5	1	4
556	I-0151	平成22年7月7日	第457号	鳴神	東津軽郡	外ヶ浜町	三厩鳴神	急傾斜地の崩壊	8	1	7
557	I-0152	平成22年7月7日	第457号	鎧島2号	東津軽郡	外ヶ浜町	三厩鎧嶋	急傾斜地の崩壊	8	1	6
558	I-0153	平成22年7月7日	第457号	梨ノ木間	東津軽郡	外ヶ浜町	三厩梨ノ木間	急傾斜地の崩壊	4	1	3

番 号	危険箇所 番号	公示年月日	告示 番号	区 域 名	所 在 地			自然現象 の種類	区域内の人家		
					郡・市	町・村	字		警戒	うち特別	
									区域	有1 無:2	戸数
559	I-0155	平成22年7月7日	第457号	鑄泊2号	東津軽郡	外ヶ浜町	三厩鑄泊	急傾斜地の崩壊	8	1	0
560	I-0157	平成22年7月7日	第457号	東風泊	東津軽郡	外ヶ浜町	三厩上字鉄	急傾斜地の崩壊	9	1	3
561	I-0159	平成22年7月7日	第457号	上字鉄3号	東津軽郡	外ヶ浜町	三厩元字鉄	急傾斜地の崩壊	12	1	11
562	I-0161	平成22年7月7日	第457号	元字鉄2号	東津軽郡	外ヶ浜町	三厩元字鉄	急傾斜地の崩壊	3	1	3
563	I-0162	平成22年7月7日	第457号	釜野沢1号	東津軽郡	外ヶ浜町	三厩釜野澤	急傾斜地の崩壊	13	1	11
564	I-0163	平成22年7月7日	第457号	釜野沢2号	東津軽郡	外ヶ浜町	三厩釜野澤	急傾斜地の崩壊	8	1	8
565	I-0164	平成22年7月7日	第457号	釜野沢3号	東津軽郡	外ヶ浜町	三厩釜野澤	急傾斜地の崩壊	17	1	7
566	I-0167	平成22年7月7日	第457号	藤嶋2号	東津軽郡	外ヶ浜町	三厩藤嶋	急傾斜地の崩壊	7	1	4
567	I-0168	平成22年7月7日	第457号	藤嶋沢1号	東津軽郡	外ヶ浜町	三厩藤嶋	急傾斜地の崩壊	9	1	5
568	I-0169	平成22年7月7日	第457号	藤嶋沢2号	東津軽郡	外ヶ浜町	三厩藤嶋	急傾斜地の崩壊	14	1	5
569	I-0170	平成22年7月7日	第457号	六條間	東津軽郡	外ヶ浜町	三厩六條間	急傾斜地の崩壊	77	1	7
570	I-0172	平成22年7月7日	第457号	中浜	東津軽郡	外ヶ浜町	三厩中浜	急傾斜地の崩壊	93	1	10
571	I-0173	平成22年7月7日	第457号	家ノ上	東津軽郡	外ヶ浜町	三厩宇鉄本町	急傾斜地の崩壊	4	1	0
572	I-0175	平成22年7月7日	第457号	本町2号	東津軽郡	外ヶ浜町	三厩本町	急傾斜地の崩壊	26	1	2
573	I-0176	平成22年7月7日	第458号	本町3号	東津軽郡	外ヶ浜町	三厩本町	急傾斜地の崩壊	16	2	-
574	I-0177	平成22年7月7日	第457号	増川	東津軽郡	外ヶ浜町	三厩増川	急傾斜地の崩壊	17	1	0
575	I-1167	平成22年7月7日	第457号	本町5号	東津軽郡	外ヶ浜町	三厩本町	急傾斜地の崩壊	36	1	0
576	I-1168	平成22年7月7日	第457号	本町4号	東津軽郡	外ヶ浜町	三厩本町	急傾斜地の崩壊	5	1	0
577	I-1186	平成22年7月7日	第457号	椋榔4号	東津軽郡	外ヶ浜町	三厩宇鉄山国有林	急傾斜地の崩壊	0	1	0
578	II-0100	平成22年7月7日	第457号	龍浜3号	東津軽郡	外ヶ浜町	三厩龍浜	急傾斜地の崩壊	0	1	0
579	II-0101	平成22年7月7日	第457号	源兵衛間	東津軽郡	外ヶ浜町	三厩龍浜	急傾斜地の崩壊	2	1	2
580	II-0102	平成22年7月7日	第457号	鳴神1号	東津軽郡	外ヶ浜町	三厩鳴神	急傾斜地の崩壊	2	1	2
581	II-0103	平成22年7月7日	第457号	鳴神2号	東津軽郡	外ヶ浜町	三厩宇鉄山国有林	急傾斜地の崩壊	3	1	1
582	II-0104	平成22年7月7日	第457号	鳴神3号	東津軽郡	外ヶ浜町	三厩宇鉄山国有林	急傾斜地の崩壊	1	1	0
583	II-0105	平成22年7月7日	第457号	元字鉄3号	東津軽郡	外ヶ浜町	三厩元字鉄	急傾斜地の崩壊	6	1	3
584	II-0106	平成22年7月7日	第457号	元字鉄4号	東津軽郡	外ヶ浜町	三厩元字鉄	急傾斜地の崩壊	5	1	5
585	II-0107	平成22年7月7日	第457号	釜野沢5号	東津軽郡	外ヶ浜町	三厩釜野澤	急傾斜地の崩壊	3	1	3
586	II-0108	平成22年7月7日	第457号	藤嶋沢3号	東津軽郡	外ヶ浜町	三厩藤嶋	急傾斜地の崩壊	1	1	1
587	II-0110	平成22年7月7日	第457号	算用師3号	東津軽郡	外ヶ浜町	三厩算用師	急傾斜地の崩壊	4	1	1
588	II-0111	平成22年7月7日	第457号	算用師4号	東津軽郡	外ヶ浜町	三厩算用師	急傾斜地の崩壊	2	1	0
589	II-0112	平成22年7月7日	第457号	算用師5号	東津軽郡	外ヶ浜町	三厩算用師	急傾斜地の崩壊	3	1	1
590	II-0113	平成22年7月7日	第457号	算用師6号	東津軽郡	外ヶ浜町	三厩算用師	急傾斜地の崩壊	3	1	0
591	II-0114	平成22年7月7日	第457号	桃ヶ丘1号	東津軽郡	外ヶ浜町	三厩桃ヶ丘	急傾斜地の崩壊	6	1	0
592	II-0115	平成22年7月7日	第457号	桃ヶ丘2号	東津軽郡	外ヶ浜町	三厩増川	急傾斜地の崩壊	1	1	0
593	II-0944	平成22年7月7日	第457号	龍浜4号	東津軽郡	外ヶ浜町	三厩龍浜	急傾斜地の崩壊	1	1	1
594	II-0945	平成22年7月7日	第457号	宇鉄山1号	東津軽郡	外ヶ浜町	三厩宇鉄山国有林	急傾斜地の崩壊	2	1	2
595	II-0946	平成22年7月7日	第457号	宇鉄山2号	東津軽郡	外ヶ浜町	三厩木落	急傾斜地の崩壊	2	1	2
596	II-0947	平成22年7月7日	第457号	宇鉄山3号	東津軽郡	外ヶ浜町	三厩宇鉄山国有林	急傾斜地の崩壊	0	1	0
597	II-0948	平成22年7月7日	第457号	鳴神4号	東津軽郡	外ヶ浜町	三厩鳴神	急傾斜地の崩壊	3	1	1
598	II-0950	平成22年7月7日	第457号	上字鉄4号	東津軽郡	外ヶ浜町	三厩上字鉄	急傾斜地の崩壊	2	1	0
599	II-0951	平成22年7月7日	第458号	桃ヶ丘3号	東津軽郡	外ヶ浜町	三厩桃ヶ丘	急傾斜地の崩壊	1	2	-
600	II-11011	平成22年7月7日	第457号	川柱2号	東津軽郡	外ヶ浜町	三厩川柱	急傾斜地の崩壊	1	1	1
601	砂-04	平成23年3月23日	第265号	釜の沢	東津軽郡	外ヶ浜町	字平館今津尻高	地滑り	2	2	-
602	砂-05	平成23年3月23日	第265号	舟岡	東津軽郡	外ヶ浜町	字平館舟岡	地滑り	31	2	-
603	砂-06	平成23年3月23日	第265号	石浜2号	東津軽郡	外ヶ浜町	字平館磯山	地滑り	25	2	-
604	砂-07	平成23年3月23日	第265号	磯山	東津軽郡	外ヶ浜町	字平館磯山	地滑り	7	2	-
605	砂-08	平成23年3月23日	第265号	磯山2号	東津軽郡	外ヶ浜町	字平館磯山	地滑り	23	2	-
606	砂-09	平成23年3月23日	第265号	石浜	東津軽郡	外ヶ浜町	字蟹田塩越	地滑り	0	2	-
607	砂-10	平成23年3月23日	第265号	塩越2号	東津軽郡	外ヶ浜町	字蟹田石浜	地滑り	9	2	-
608	砂-11	平成23年3月23日	第265号	塩越	東津軽郡	外ヶ浜町	字蟹田塩越	地滑り	39	2	-
609	砂-14	平成23年3月23日	第265号	磯ノ山	東津軽郡	外ヶ浜町	字蟹田石浜	地滑り	23	2	-
610	林305-G0003	平成23年3月23日	第265号	弥蔵釜	東津軽郡	外ヶ浜町	字平館弥蔵釜	地滑り	11	2	-
611	I-0092-1	平成29年2月10日	第83号	塩越-1	東津軽郡	外ヶ浜町	蟹田塩越	急傾斜地の崩壊	32	1	0

番 号	危険箇所 番号	公示年月日	告示 番号	区 域 名	所 在 地			自然現象 の種類	区域内の人家		
					郡・市	町・村	字		警戒 区域 戸数	うち特別 警戒区域	
										有:1 無:2	戸数
	I-0092-2	平成29年2月10日	第83号	塩越-2	東津軽郡	外ヶ浜町	蟹田塩越	急傾斜地の崩壊	12	1	3
	I-0092-3	平成29年2月10日	第83号	塩越-3	東津軽郡	外ヶ浜町	蟹田塩越	急傾斜地の崩壊	1	1	1
	I-0092-4	平成29年2月10日	第83号	塩越-4	東津軽郡	外ヶ浜町	蟹田塩越	急傾斜地の崩壊	1	1	1
	I-0092-5	平成29年2月10日	第83号	塩越-5	東津軽郡	外ヶ浜町	蟹田塩越	急傾斜地の崩壊	7	1	0
	I-0092-6	平成29年2月10日	第83号	塩越-6	東津軽郡	外ヶ浜町	蟹田塩越	急傾斜地の崩壊	7	1	2
	I-0092-7	平成29年2月10日	第83号	塩越-7	東津軽郡	外ヶ浜町	蟹田塩越	急傾斜地の崩壊	8	1	0
	I-0092-8	平成29年2月10日	第83号	塩越-8	東津軽郡	外ヶ浜町	蟹田塩越	急傾斜地の崩壊	3	1	1
	I-0092-9	平成29年2月10日	第83号	塩越-9	東津軽郡	外ヶ浜町	蟹田塩越	急傾斜地の崩壊	15	1	10
612	I-0102	平成29年2月10日	第83号	丑ヶ沢1号	東津軽郡	外ヶ浜町	蟹田丑ヶ沢	急傾斜地の崩壊	6	1	0
613	I-1182	平成29年2月10日	第83号	田ノ沢2号	東津軽郡	外ヶ浜町	蟹田田ノ沢	急傾斜地の崩壊	0	1	0
614	II-0073	平成29年2月10日	第84号	上蟹田	東津軽郡	外ヶ浜町	上蟹田	急傾斜地の崩壊	1	2	-
615	III-0016	平成29年2月10日	第83号	館ノ沢1号	東津軽郡	外ヶ浜町	蟹田小国東小国山	急傾斜地の崩壊	0	1	0
616	305-I-005	平成29年10月23日	第730号	小湯ノ沢川	東津軽郡	外ヶ浜町	平館舟岡	土石流	13	1	8
617	305-I-006	平成29年10月23日	第731号	南間沢	東津軽郡	外ヶ浜町	平館今津間沢	土石流	0	2	-
618	I-0143-1	平成29年10月23日	第730号	磯山4号-1	東津軽郡	外ヶ浜町	平館磯山	急傾斜地の崩壊	1	1	0
	I-0143-2	平成29年10月23日	第730号	磯山4号-2	東津軽郡	外ヶ浜町	平館磯山	急傾斜地の崩壊	18	1	1
619	306-I-001	平成31年4月22日	第297号	桃ヶ丘沢	東津軽郡	外ヶ浜町	三厩増川	土石流	34	2	-
620	I-0146	平成31年4月22日	第297号	竜飛	東津軽郡	外ヶ浜町	三厩龍浜	急傾斜地の崩壊	46	1	20
621	I-0148	平成31年4月22日	第297号	椏榔3号	東津軽郡	外ヶ浜町	三厩椏榔	急傾斜地の崩壊	17	1	6
622	I-0150	平成31年4月22日	第297号	椏榔	東津軽郡	外ヶ浜町	三厩椏榔	急傾斜地の崩壊	19	1	10
623	I-0154	平成31年4月22日	第297号	鑄泊	東津軽郡	外ヶ浜町	三厩鑄泊	急傾斜地の崩壊	7	1	3
624	I-0156	平成31年4月22日	第297号	上宇鉄1号	東津軽郡	外ヶ浜町	三厩上宇鉄	急傾斜地の崩壊	4	1	2
625	I-0158	平成31年4月22日	第297号	上宇鉄2号	東津軽郡	外ヶ浜町	三厩上宇鉄	急傾斜地の崩壊	22	1	8
626	I-0160	平成31年4月22日	第297号	元宇鉄	東津軽郡	外ヶ浜町	三厩元宇鉄	急傾斜地の崩壊	17	1	1
627	I-0165	平成31年4月22日	第297号	釜野沢4号	東津軽郡	外ヶ浜町	三厩釜野澤	急傾斜地の崩壊	17	1	13
628	I-0166	平成31年4月22日	第297号	藤嶋1号	東津軽郡	外ヶ浜町	三厩藤嶋	急傾斜地の崩壊	38	1	7
629	I-0171	平成31年4月22日	第297号	算用師	東津軽郡	外ヶ浜町	三厩算用師	急傾斜地の崩壊	11	1	0
630	I-0174	平成31年4月22日	第297号	本町1号	東津軽郡	外ヶ浜町	三厩本町	急傾斜地の崩壊	16	1	0
631	I-1178	平成31年4月22日	第297号	川柱	東津軽郡	外ヶ浜町	三厩川柱	急傾斜地の崩壊	5	1	3
632	I-1187	平成31年4月22日	第297号	尻神	東津軽郡	外ヶ浜町	三厩尻神	急傾斜地の崩壊	7	1	7
633	I-1188	平成31年4月22日	第297号	下平	東津軽郡	外ヶ浜町	三厩元宇鉄	急傾斜地の崩壊	0	1	0
634	II-0109	平成31年4月22日	第297号	算用師2号	東津軽郡	外ヶ浜町	三厩算用師右平野	急傾斜地の崩壊	7	1	1
635	II-0949	平成31年4月22日	第297号	鳴神5号	東津軽郡	外ヶ浜町	三厩宇鉄山国有林	急傾斜地の崩壊	2	1	0

中南地域県民局地域整備部管内

番号	危険箇所番号	公示年月日	告示番号	区域名	所在地			自然現象の種類	区域内の人家		
					郡・市	町・村	字		警戒区域	うち特別警戒区域	
										戸数	有:1 無:2
1	341-I-001	平成20年1月30日	第67号	湯ノ沢	弘前市		大字常盤野字湯の沢	土石流	2	2	-
2	341-I-002	平成20年1月30日	第67号	戸上沢	弘前市		大字常盤野字湯の沢	土石流	4	2	-
3	341-I-003	平成20年1月30日	第66号	柴柄沢川	弘前市		大字百沢字裾野	土石流	0	1	0
4	341-I-004	平成20年1月30日	第66号	平沢川	弘前市		大字百沢字裾野	土石流	0	1	0
5	341-I-005	平成20年1月30日	第66号	滝ノ沢	弘前市		大字百沢字裾野	土石流	0	1	0
6	341-I-007	平成20年1月30日	第66号	百沢	弘前市		大字百沢字寺沢	土石流	96	1	0
7	341-I-008	平成20年1月30日	第67号	蔵助沢	弘前市		大字百沢字田川	土石流	27	2	-
8	341-I-010	平成20年1月30日	第67号	後長根沢	弘前市		大字百沢字寺沢	土石流	9	2	-
9	341-I-011	平成20年1月30日	第66号	枯木平沢	弘前市		大字常盤野字上黒沢	土石流	14	1	0
10	341-I-012	平成20年1月30日	第66号	東常盤野沢	弘前市		大字常盤野字黒森	土石流	23	1	0
11	341-I-013	平成20年1月30日	第67号	常盤野沢	弘前市		大字常盤野字黒森	土石流	31	2	-
12	341-I-014	平成20年1月30日	第66号	西常盤野沢	弘前市		大字常盤野字湯段菼	土石流	14	1	0
13	341-I-015	平成20年1月30日	第66号	後長根沢2号	弘前市		大字百沢字寺沢	土石流	26	1	3
14	341-I-016	平成20年1月30日	第66号	東常盤野沢2号	弘前市		大字常盤野字黒森	土石流	22	1	0
15	341-II-001	平成20年1月30日	第67号	毒蛇沢	弘前市		大字百沢字裾野	土石流	1	2	-
16	341-II-002-1	平成20年1月30日	第66号	黒森沢-1	弘前市		大字常盤野字上黒沢	土石流	1	1	0
	341-II-002-2	平成20年1月30日	第66号	黒森沢-2	弘前市		大字常盤野字上黒沢	土石流	4	1	3
17	341-II-003-1	平成20年1月30日	第66号	小倉沢-1	弘前市		大字常盤野字上黒沢	土石流	4	1	3
	341-II-003-2	平成20年1月30日	第66号	小倉沢-2	弘前市		大字常盤野字上黒沢	土石流	4	1	0
18	341-II-004	平成20年1月30日	第66号	下小倉沢	弘前市		大字常盤野字上黒沢	土石流	6	1	0
19	341-II-005	平成20年1月30日	第66号	下湯段沢	弘前市		大字常盤野字上黒沢	土石流	4	1	1
20	341-II-006	平成20年1月30日	第66号	湯段沢	弘前市		大字常盤野字黒森	土石流	17	1	2
21	341-III-001	平成20年1月30日	第66号	柴柄西沢	弘前市		大字百沢字裾野	土石流	1	1	1
22	341-III-002	平成20年1月30日	第66号	上如来瀬沢	弘前市		大字兼平字山下林添	土石流	0	1	0
23	341-III-003	平成20年1月30日	第66号	下如来瀬沢	弘前市		大字兼平字山下	土石流	0	1	0
24	341-III-005	平成20年1月30日	第67号	兼平沢	弘前市		大字兼平字林元林添	土石流	0	2	-
25	341-III-006	平成20年1月30日	第67号	蔵王沢	弘前市		大字五代字山本	土石流	0	2	-
26	341-III-007	平成20年1月30日	第66号	大山祇沢	弘前市		大字百沢字東岩木山	土石流	0	1	0
27	I-0221	平成20年1月30日	第67号	愛宕	弘前市		大字愛宕字山下	急傾斜地の崩壊	5	2	-
28	I-0222	平成20年1月30日	第66号	山下	弘前市		大字愛宕字山下	急傾斜地の崩壊	5	1	2
29	I-0223	平成20年1月30日	第66号	富田4号	弘前市		大字宮地字富田	急傾斜地の崩壊	5	1	0
30	I-0224	平成20年1月30日	第67号	宮地	弘前市		大字宮地字諏訪林	急傾斜地の崩壊	6	2	-
31	II-0178	平成20年1月30日	第66号	岩木山山頂	弘前市		大字百沢字東岩木山国有林	急傾斜地の崩壊	0	1	0
32	II-0179	平成20年1月30日	第66号	薬師	弘前市		大字新岡字萩流	急傾斜地の崩壊	4	1	2
33	II-0180	平成20年1月30日	第66号	土筆山	弘前市		大字葛原字茂上	急傾斜地の崩壊	2	1	2
34	II-0181	平成20年1月30日	第66号	富田3号	弘前市		大字宮地字富田	急傾斜地の崩壊	2	1	0
35	II-0182	平成20年1月30日	第66号	富田5号	弘前市		大字宮地字宮本	急傾斜地の崩壊	1	1	0
36	II-0183	平成20年1月30日	第66号	沢田9号	弘前市		大字宮地字沢田	急傾斜地の崩壊	1	1	0
37	II-0184	平成20年1月30日	第66号	山田7号	弘前市		大字如来瀬字種本	急傾斜地の崩壊	1	1	0
38	II-12006	平成20年1月30日	第66号	富田6号	弘前市		大字宮地字富田	急傾斜地の崩壊	3	1	2
39	人II-0054	平成20年1月30日	第66号	赤倉	弘前市		大字百沢字東岩木山国有林	急傾斜地の崩壊	4	1	1
40	人II-0055	平成20年1月30日	第66号	稔	弘前市		大字新法師字稔	急傾斜地の崩壊	1	1	1
41	342-I-001	平成22年7月7日	第453号	五所沢	弘前市		大字五所字野沢	土石流	0	1	0
42	342-I-002	平成22年7月7日	第454号	東水木在家沢	弘前市		大字水木在家字桜井	土石流	14	2	-
43	342-I-003	平成22年7月7日	第453号	西水木在家沢	弘前市		大字水木在家字桜井	土石流	11	1	0
44	342-I-004	平成22年7月7日	第453号	藍内沢	弘前市		大字藍内字関ヶ平	土石流	10	1	0
45	342-I-005	平成22年7月7日	第454号	鴨ヶ沢	弘前市		大字相馬字山田	土石流	8	2	-
46	342-I-006	平成22年7月7日	第454号	竜ヶ平沢	弘前市		大字相馬字山田	土石流	18	2	-
47	342-I-007	平成22年7月7日	第453号	沢田沢	弘前市		大字沢田字園村	土石流	3	1	0

番 号	危険箇所 番号	公示年月日	告示 番号	区 域 名	所 在 地			自然現象 の種類	区域内の人家		
					郡・市	町・村	字		警戒 区域	うち特別 警戒区域	
										戸数	有:1 無:2
48	342-I-008	平成22年7月7日	第453号	坂市沢	弘前市		大字坂市字坂市沢	土石流	7	1	0
49	342-I-009	平成22年7月7日	第454号	紙漉沢	弘前市		大字紙漉沢字山越	土石流	18	2	-
50	342-I-010	平成22年7月7日	第454号	堰根沢	弘前市		大字紙漉沢字堰根	土石流	22	2	-
51	342-II-001	平成22年7月7日	第453号	向山沢	弘前市		大字相馬字野脇	土石流	2	1	0
52	342-II-002	平成22年7月7日	第453号	羽根山沢	弘前市		大字相馬字羽根山	土石流	5	1	0
53	342-II-004	平成22年7月7日	第454号	上立石沢	弘前市		大字藍内字立石	土石流	2	2	-
54	342-II-005	平成22年7月7日	第454号	下立石沢	弘前市		大字藍内字立石	土石流	4	2	-
55	342-II-12002	平成22年7月7日	第453号	北立石沢	弘前市		大字藍内字立石	土石流	3	1	0
56	I-0227	平成22年7月7日	第453号	里見4号	弘前市		大字五所字里見	急傾斜地の崩壊	0	1	0
57	I-0230	平成22年7月7日	第453号	山田5号	弘前市		大字相馬字山田	急傾斜地の崩壊	1	1	1
58	I-0232	平成22年7月7日	第453号	山田3号	弘前市		大字相馬字山田	急傾斜地の崩壊	2	1	1
59	I-1204	平成22年7月7日	第453号	藤沢1号	弘前市		大字藤沢字野田	急傾斜地の崩壊	4	1	0
60	I-1205	平成22年7月7日	第453号	山田1号	弘前市		大字相馬字山田	急傾斜地の崩壊	4	1	3
61	II-0185	平成22年7月7日	第453号	二ノ安田	弘前市		大字湯口字二ノ安田	急傾斜地の崩壊	1	1	0
62	II-0186	平成22年7月7日	第453号	里見2号	弘前市		大字五所字里見	急傾斜地の崩壊	0	1	0
63	II-0187	平成22年7月7日	第453号	里見1号	弘前市		大字五所字里見	急傾斜地の崩壊	1	1	0
64	II-0188	平成22年7月7日	第454号	里見3号	弘前市		大字五所字里見	急傾斜地の崩壊	3	2	-
65	II-0189	平成22年7月7日	第453号	野沢1号	弘前市		大字五所字野沢	急傾斜地の崩壊	1	1	0
66	II-0190	平成22年7月7日	第453号	野沢2号	弘前市		大字五所字里見	急傾斜地の崩壊	4	1	0
67	II-0191	平成22年7月7日	第453号	山越2号	弘前市		大字紙漉沢字山越	急傾斜地の崩壊	2	1	0
68	II-0192	平成22年7月7日	第453号	山越	弘前市		大字紙漉沢字山越	急傾斜地の崩壊	4	1	1
69	II-0193	平成22年7月7日	第453号	坂市2号	弘前市		大字坂市字亀田	急傾斜地の崩壊	3	1	0
70	II-0194	平成22年7月7日	第453号	桜井	弘前市		大字水木在家字桜井	急傾斜地の崩壊	1	1	0
71	II-0195	平成22年7月7日	第453号	野田2号	弘前市		大字大助字野田	急傾斜地の崩壊	1	1	0
72	II-0196	平成22年7月7日	第453号	西牡丹坂	弘前市		大字相馬字西牡丹坂	急傾斜地の崩壊	1	1	0
73	II-0197	平成22年7月7日	第453号	八反田	弘前市		大字相馬字八反田	急傾斜地の崩壊	3	1	1
74	II-0198	平成22年7月7日	第453号	山田6号	弘前市		大字相馬字一丁目	急傾斜地の崩壊	1	1	0
75	II-0199	平成22年7月7日	第453号	園村	弘前市		大字沢田字園村	急傾斜地の崩壊	1	1	0
76	II-0200	平成22年7月7日	第453号	薬師平3号	弘前市		大字相馬字薬師平	急傾斜地の崩壊	2	1	0
77	II-0201	平成22年7月7日	第453号	立石	弘前市		大字藍内字立石	急傾斜地の崩壊	0	1	0
78	II-0203	平成22年7月7日	第453号	関ヶ平2号	弘前市		大字藍内字関ヶ平	急傾斜地の崩壊	3	1	0
79	II-0963	平成22年7月7日	第453号	竜ヶ平	弘前市		大字相馬字竜ヶ平	急傾斜地の崩壊	3	1	0
80	II-0964	平成22年7月7日	第453号	向山	弘前市		大字相馬字向山	急傾斜地の崩壊	1	1	0
81	II-0965	平成22年7月7日	第453号	薬師平1号	弘前市		大字相馬字薬師平	急傾斜地の崩壊	5	1	2
82	II-0966	平成22年7月7日	第453号	薬師平2号	弘前市		大字相馬字薬師平	急傾斜地の崩壊	4	1	1
83	II-12011	平成22年7月7日	第453号	桜井2号	弘前市		大字水木在家字桜井	急傾斜地の崩壊	1	1	1
84	人II-0056	平成22年7月7日	第453号	野田1号	弘前市		大字大助字野田	急傾斜地の崩壊	1	1	1
85	202-I-001	平成23年2月9日	第121号	外の沢	弘前市		大字乳井 字茶臼館	土石流	29	2	-
86	202-I-004	平成23年2月9日	第120号	久渡寺沢	弘前市		大字坂元 字山元	土石流	16	1	0
87	202-I-005	平成23年2月9日	第121号	羽黒沢	弘前市		大字坂元 字山元	土石流	16	2	-
88	202-I-006	平成23年2月9日	第120号	北羽黒沢	弘前市		大字坂元 字山下	土石流	7	1	0
89	202-I-007	平成23年2月9日	第120号	北久渡寺南沢	弘前市		大字坂元 字山下	土石流	4	1	0
90	202-I-008	平成23年2月9日	第120号	北久渡寺沢	弘前市		大字坂元 字山下	土石流	0	1	0
91	202-I-010	平成23年2月9日	第121号	北八幡沢	弘前市		大字桜庭 字西田	土石流	3	2	-
92	202-II-001	平成23年2月9日	第120号	大石川	弘前市		大字百沢 字東岩木山	土石流	0	1	0
93	I-0178	平成23年2月9日	第120号	宇田野	弘前市		小友字宇田野	急傾斜地の崩壊	3	1	3
94	I-0179	平成23年2月9日	第121号	鶴喰1号	弘前市		鬼沢字菖蒲沢	急傾斜地の崩壊	7	2	-
95	I-0184	平成23年2月9日	第120号	米ヶ袋1号	弘前市		桜庭字西田	急傾斜地の崩壊	9	1	0
96	I-0185	平成23年2月9日	第120号	中畑	弘前市		中畑字日暮	急傾斜地の崩壊	1	1	0
97	I-0186	平成23年2月9日	第120号	番館	弘前市		番館字長田	急傾斜地の崩壊	0	1	0
98	I-0187	平成23年2月9日	第120号	米ヶ袋2号	弘前市		中野字岩井	急傾斜地の崩壊	11	1	0
99	I-0188	平成23年2月9日	第120号	平山	弘前市		平山字平山	急傾斜地の崩壊	3	1	0
100	I-0189	平成23年2月9日	第121号	桜ヶ丘四丁目1号	弘前市		桜ヶ丘四丁目	急傾斜地の崩壊	4	2	-

番号	危険箇所番号	公示年月日	告示番号	区域名	所在地			自然現象の種類	区域内の人家		
					郡・市	町・村	字		警戒区域 戸数	うち特別警戒区域	
										有:1 無:2	戸数
101	I-0190	平成23年2月9日	第120号	山元3号	弘前市		坂元字山元	急傾斜地の崩壊	1	1	1
102	I-0191	平成23年2月9日	第120号	石川	弘前市		石川字大仏下	急傾斜地の崩壊	9	1	1
103	I-0193	平成23年2月9日	第120号	乳井1号	弘前市		乳井字乳井	急傾斜地の崩壊	2	1	0
104	I-0194	平成23年2月9日	第120号	乳井2号	弘前市		乳井字乳井	急傾斜地の崩壊	16	1	2
105	I-1191	平成23年2月9日	第120号	宮川3号	弘前市		折笠字宮川	急傾斜地の崩壊	0	1	0
106	I-1193	平成23年2月9日	第120号	館後	弘前市		館後字館後	急傾斜地の崩壊	2	1	0
107	I-1194	平成23年2月9日	第120号	国吉	弘前市		国吉字坂元	急傾斜地の崩壊	14	1	7
108	I-1195	平成23年2月9日	第120号	桜庭2号	弘前市		桜庭字鳴瀬	急傾斜地の崩壊	0	1	0
109	I-1196	平成23年2月9日	第121号	番館2号	弘前市		番館字長田	急傾斜地の崩壊	5	2	-
110	I-1198	平成23年2月9日	第120号	大沢5号	弘前市		大沢字大薮	急傾斜地の崩壊	8	1	0
111	I-1199	平成23年2月9日	第120号	大仏	弘前市		石川字大仏下	急傾斜地の崩壊	1	1	1
112	I-12016	平成23年2月9日	第121号	銅屋町	弘前市		銅屋町	急傾斜地の崩壊	20	2	-
113	I-12017	平成23年2月9日	第121号	乳井4号	弘前市		乳井字乳井	急傾斜地の崩壊	2	2	-
114	II-0117	平成23年2月9日	第120号	川合1号	弘前市		三和字上池上	急傾斜地の崩壊	4	1	0
115	II-0118	平成23年2月9日	第121号	川合2号	弘前市		三和字上池上	急傾斜地の崩壊	3	2	-
116	II-0119	平成23年2月9日	第120号	秋森	弘前市		貝沢字秋森	急傾斜地の崩壊	1	1	0
117	II-0120	平成23年2月9日	第120号	神原1号	弘前市		小友字神原	急傾斜地の崩壊	1	1	1
118	II-0121	平成23年2月9日	第120号	神原2号	弘前市		小友字神原	急傾斜地の崩壊	2	1	1
119	II-0122	平成23年2月9日	第120号	神原3号	弘前市		小友字神原	急傾斜地の崩壊	0	1	0
120	II-0123	平成23年2月9日	第120号	菖蒲沢1号	弘前市		鬼沢字菖蒲沢	急傾斜地の崩壊	1	1	0
121	II-0124	平成23年2月9日	第120号	平岡	弘前市		大川字上桜川	急傾斜地の崩壊	0	1	0
122	II-0125	平成23年2月9日	第120号	向野	弘前市		中別所字向野	急傾斜地の崩壊	1	1	0
123	II-0126	平成23年2月9日	第120号	電1号	弘前市		中別所字葛野	急傾斜地の崩壊	0	1	0
124	II-0127	平成23年2月9日	第120号	電2号	弘前市		中別所字電	急傾斜地の崩壊	1	1	0
125	II-0128	平成23年2月9日	第120号	電3号	弘前市		中別所字電	急傾斜地の崩壊	1	1	0
126	II-0129	平成23年2月9日	第120号	電4号	弘前市		中別所字電	急傾斜地の崩壊	1	1	0
127	II-0130	平成23年2月9日	第120号	狐沢	弘前市		中別所字狐沢	急傾斜地の崩壊	0	1	0
128	II-0131	平成23年2月9日	第120号	宮館沢	弘前市		宮館字宮館沢	急傾斜地の崩壊	1	1	0
129	II-0132	平成23年2月9日	第120号	宮川1号	弘前市		折笠字宮川	急傾斜地の崩壊	0	1	0
130	II-0133	平成23年2月9日	第120号	宮川2号	弘前市		折笠字宮川	急傾斜地の崩壊	1	1	0
131	II-0134	平成23年2月9日	第120号	法立堂	弘前市		折笠字法立堂	急傾斜地の崩壊	0	1	0
132	II-0135	平成23年2月9日	第120号	長田1号	弘前市		番館字長田	急傾斜地の崩壊	0	1	0
133	II-0136	平成23年2月9日	第120号	山腰	弘前市		番館字山腰	急傾斜地の崩壊	1	1	0
134	II-0137	平成23年2月9日	第120号	長田2号	弘前市		番館字長田	急傾斜地の崩壊	1	1	0
135	II-0138	平成23年2月9日	第120号	福田	弘前市		米ヶ袋字村元	急傾斜地の崩壊	0	1	0
136	II-0139	平成23年2月9日	第121号	西田2号	弘前市		桜庭字西田	急傾斜地の崩壊	1	2	-
137	II-0140	平成23年2月9日	第121号	西田1号	弘前市		桜庭字西田	急傾斜地の崩壊	1	2	-
138	II-0141	平成23年2月9日	第120号	村元3号	弘前市		吉川字川原田	急傾斜地の崩壊	2	1	0
139	II-0142	平成23年2月9日	第120号	山元5号	弘前市		高野字山元	急傾斜地の崩壊	2	1	0
140	II-0143	平成23年2月9日	第120号	山元4号	弘前市		高野字山元	急傾斜地の崩壊	0	1	0
141	II-0144	平成23年2月9日	第120号	鳴瀬2号	弘前市		悪戸字鳴瀬	急傾斜地の崩壊	3	1	1
142	II-0145	平成23年2月9日	第120号	鳴瀬1号	弘前市		悪戸字鳴瀬	急傾斜地の崩壊	4	1	0
143	II-0146	平成23年2月9日	第120号	悪戸1号	弘前市		悪戸字中野	急傾斜地の崩壊	0	1	0
144	II-0147	平成23年2月9日	第120号	悪戸2号	弘前市		悪戸字中野	急傾斜地の崩壊	4	1	3
145	II-0148	平成23年2月9日	第120号	悪戸3号	弘前市		悪戸字中野	急傾斜地の崩壊	7	1	2
146	II-0149	平成23年2月9日	第120号	中野2号	弘前市		悪戸字中野	急傾斜地の崩壊	7	1	0
147	II-0150	平成23年2月9日	第120号	中野3号	弘前市		悪戸字中野	急傾斜地の崩壊	6	1	0
148	II-0151	平成23年2月9日	第120号	青柳2号	弘前市		下湯口字青柳	急傾斜地の崩壊	4	1	1
149	II-0153	平成23年2月9日	第120号	旭ヶ丘二丁目1号	弘前市		旭ヶ丘二丁目	急傾斜地の崩壊	9	1	0
150	II-0154	平成23年2月9日	第120号	旭ヶ丘二丁目2号	弘前市		旭ヶ丘二丁目	急傾斜地の崩壊	5	1	0
151	II-0155	平成23年2月9日	第121号	桜ヶ丘一丁目	弘前市		桜ヶ丘一丁目	急傾斜地の崩壊	2	2	-
152	II-0156	平成23年2月9日	第121号	旭ヶ丘五丁目	弘前市		旭ヶ丘五丁目	急傾斜地の崩壊	27	2	-
153	II-0157	平成23年2月9日	第120号	山崎	弘前市		小沢字山崎	急傾斜地の崩壊	1	1	0

番号	危険箇所番号	公示年月日	告示番号	区域名	所在地			自然現象の種類	区域内の人家		
					郡・市	町・村	字		警戒区域 戸数	うち特別警戒区域	
										有:1 無:2	戸数
154	II-0158	平成23年2月9日	第121号	大原三丁目	弘前市		大原三丁目	急傾斜地の崩壊	1	2	-
155	II-0159	平成23年2月9日	第120号	山元1号	弘前市		坂元字山元	急傾斜地の崩壊	2	1	0
156	II-0160	平成23年2月9日	第120号	山元2号	弘前市		坂元字山元	急傾斜地の崩壊	2	1	0
157	II-0952	平成23年2月9日	第120号	菖蒲沢2号	弘前市		鬼沢字猿沢	急傾斜地の崩壊	1	1	0
158	II-0954	平成23年2月9日	第120号	村元2号	弘前市		吉川字村元	急傾斜地の崩壊	1	1	0
159	II-0955	平成23年2月9日	第120号	川原田1号	弘前市		吉川字村下	急傾斜地の崩壊	1	1	0
160	II-0956	平成23年2月9日	第120号	山下2号	弘前市		坂元字山下	急傾斜地の崩壊	1	1	0
161	III-0019	平成23年2月9日	第120号	高野	弘前市		国吉字耕田	急傾斜地の崩壊	0	1	0
162	III-0020	平成23年2月9日	第120号	坂元2号	弘前市		坂元字山下	急傾斜地の崩壊	1	1	0
163	III-0021	平成23年2月9日	第120号	座頭石	弘前市		一野渡字山下	急傾斜地の崩壊	0	1	0
164	III-0022	平成23年2月9日	第120号	一野渡2号	弘前市		一野渡字東平山	急傾斜地の崩壊	0	1	0
165	III-0023	平成23年2月9日	第120号	一野渡3号	弘前市		一野渡字中平山	急傾斜地の崩壊	0	1	0
166	III-0024	平成23年2月9日	第120号	大沢7号	弘前市		大沢字山下	急傾斜地の崩壊	0	1	0
167	人I-0033	平成23年2月9日	第120号	吉川	弘前市		吉川字山下	急傾斜地の崩壊	1	1	0
168	人II-0044	平成23年2月9日	第120号	青柳1号	弘前市		下湯口字青柳	急傾斜地の崩壊	3	1	0
169	人I-0029	平成23年2月9日	第120号	桔梗野一丁目	弘前市		桔梗野一丁目	急傾斜地の崩壊	15	1	2
170	人II-0033	平成23年2月9日	第120号	野中1号	弘前市		十腰内字野中	急傾斜地の崩壊	1	1	0
171	人II-0034	平成23年2月9日	第120号	野中2号	弘前市		十腰内字野中	急傾斜地の崩壊	1	1	1
172	人II-0035	平成23年2月9日	第120号	沢田2号	弘前市		十面沢字沢田	急傾斜地の崩壊	1	1	0
173	人II-0036	平成23年2月9日	第120号	沢田3号	弘前市		十面沢字轡	急傾斜地の崩壊	5	1	4
174	人II-0037	平成23年2月9日	第120号	沢田4号	弘前市		十面沢字沢田	急傾斜地の崩壊	3	1	1
175	人II-0039	平成23年2月9日	第120号	鶴喰2号	弘前市		鬼沢字菖蒲沢	急傾斜地の崩壊	3	1	0
176	人II-0040	平成23年2月9日	第120号	猿沢	弘前市		楢木字牧野	急傾斜地の崩壊	1	1	0
177	人II-0047	平成23年2月9日	第120号	岩ノ上1号	弘前市		乳井字茶臼疳	急傾斜地の崩壊	4	1	2
178	人II-0048	平成23年2月9日	第120号	岩ノ上2号	弘前市		乳井字茶臼疳	急傾斜地の崩壊	4	1	2
179	砂-23	平成23年3月22日	第260号	坂市	弘前市		大字坂市字亀田	地滑り	18	2	-
180	砂-24	平成23年3月22日	第260号	富田	弘前市		大字藍内字富田	地滑り	8	2	-
181	農-11	平成23年3月22日	第260号	大久保	弘前市		大字如来瀬字大久保平	地滑り	0	2	-
182	農-12	平成23年3月22日	第260号	兼平	弘前市		大字兼平字林元林添	地滑り	0	2	-
183	農-13	平成23年3月22日	第260号	大助	弘前市		大字大助字野田	地滑り	15	2	-
184	341-I-006-1	平成27年12月21日	第894号	石切沢-1	弘前市		大字百沢字小松野	土石流	27	1	1
	341-I-006-2	平成27年12月21日	第894号	石切沢-2	弘前市		大字百沢字小松野	土石流	27	1	0
185	341-I-009	平成27年12月21日	第895号	頭無沢	弘前市		大字百沢字寺沢	土石流	42	2	-
186	341-III-004	平成27年12月21日	第894号	天満の沢	弘前市		大字兼平字林元林添	土石流	0	1	0
187	I-0225	平成30年3月22日	第218号	堰根	弘前市		大字紙漉沢字堰根	急傾斜地の崩壊	0	1	0
188	I-0226	平成30年3月22日	第218号	坂市	弘前市		大字坂市字亀田	急傾斜地の崩壊	4	1	0
189	I-0228	平成30年3月22日	第218号	沢田	弘前市		大字沢田字園村	急傾斜地の崩壊	6	1	0
190	I-0229	平成30年3月22日	第218号	大助	弘前市		大字大助字野田	急傾斜地の崩壊	6	1	0
191	I-0231	平成30年3月22日	第218号	山田4号	弘前市		大字相馬字山田	急傾斜地の崩壊	3	1	1
192	I-0233	平成30年3月22日	第218号	山田2号	弘前市		大字相馬字山田	急傾斜地の崩壊	5	1	1
193	II-12014	平成30年3月22日	第218号	紙漉沢	弘前市		大字紙漉沢字堰根	急傾斜地の崩壊	3	1	0
194	202-I-002	平成31年3月1日	第127号	東大沢	弘前市		大字大沢 字大菴	土石流	3	2	-
195	202-I-003	平成31年3月1日	第126号	中大沢	弘前市		大字大沢 字梨子平	土石流	16	1	0
196	202-I-009	平成31年3月1日	第127号	堰口沢	弘前市		大字番館 字山腰	土石流	4	2	-
197	I-0180	平成31年3月1日	第126号	茂森町2号	弘前市		西茂森一丁目	急傾斜地の崩壊	7	1	0
198	I-0181	平成31年3月1日	第126号	茂森新町	弘前市		西茂森一丁目	急傾斜地の崩壊	4	1	0
199	I-0182	平成31年3月1日	第126号	桜庭3号	弘前市		桜庭字外山	急傾斜地の崩壊	7	1	1
200	I-0183	平成31年3月1日	第126号	桜庭1号	弘前市		桜庭字久保	急傾斜地の崩壊	5	1	1
201	I-0192	平成31年3月1日	第126号	乳井3号	弘前市		乳井字乳井	急傾斜地の崩壊	5	1	0
202	I-1192	平成31年3月1日	第126号	茂森町	弘前市		茂森町	急傾斜地の崩壊	9	1	0
203	I-1197	平成31年3月1日	第126号	一野渡	弘前市		一野渡字岡本	急傾斜地の崩壊	28	1	0
204	II-0152	平成31年3月1日	第126号	青柳3号	弘前市		下湯口字青柳	急傾斜地の崩壊	6	1	0

番 号	危険箇所 番号	公示年月日	告示 番号	区 域 名	所 在 地			自然現象 の種類	区域内の人家		
					郡・市	町・村	字		警戒 区域	うち特別 警戒区域	
										戸数	有:1 無:2
205	I -12018	平成31年3月1日	第126号	薬師堂	弘前市		乳井字薬師堂	急傾斜地の崩壊	3	1	1
206	204- I -001	平成20年4月9日	第322号	竹鼻沢	黒石市		大字竹鼻字山平	土石流	0	2	-
207	204- I -002	平成20年4月9日	第322号	上高館沢	黒石市		大字赤坂字北野崎	土石流	0	2	-
208	204- I -003	平成20年4月9日	第322号	上三島沢	黒石市		大字赤坂字北野崎	土石流	0	2	-
209	204- I -004	平成20年4月9日	第322号	下三島沢	黒石市		大字赤坂字北野崎	土石流	0	2	-
210	204- I -005	平成20年4月9日	第322号	下尾坂沢	黒石市		大字上十川字北原六番	土石流	19	2	-
211	204- I -006	平成20年4月9日	第322号	上十川沢	黒石市		大字上十川字山元	土石流	28	2	-
212	204- I -007	平成20年4月9日	第321号	花巻沢	黒石市		大字花巻字村北	土石流	3	1	0
213	204- I -008	平成20年4月9日	第321号	下森合沢	黒石市		大字大川原字菟森	土石流	19	1	0
214	204- I -011	平成20年4月9日	第321号	下山形沢	黒石市		大字板留字大川添	土石流	4	1	2
215	204- I -013	平成20年4月9日	第321号	東青荷沢	黒石市		大字沖浦字青荷沢	土石流	2	1	1
216	204- I -014	平成20年4月9日	第321号	毛内袋沢	黒石市		大字袋字上野	土石流	9	1	0
217	204- II -001	平成20年4月9日	第322号	尾坂沢	黒石市		大字上十川字北原六番	土石流	1	2	-
218	204- II -002	平成20年4月9日	第322号	上尾坂沢	黒石市		大字上十川字北原六番	土石流	12	2	-
219	204- II -003	平成20年4月9日	第322号	二ツ森ノ沢	黒石市		大字大川原字橋向	土石流	6	2	-
220	204- II -004	平成20年4月9日	第321号	小根沢	黒石市		大字袋字白沢	土石流	0	1	0
221	204- II -12001	平成20年4月9日	第322号	カクレ沢	黒石市		大字浅瀬石字浅瀬石山大川目通カクレ沢	土石流	1	2	-
222	204- III -001	平成20年4月9日	第322号	上西長谷沢	黒石市		大字上十川字山元	土石流	0	2	-
223	204- III -002	平成20年4月9日	第321号	下西長谷沢	黒石市		大字上十川字山元	土石流	0	1	0
224	204- III -003	平成20年4月9日	第322号	上柏木沢	黒石市		大字牡丹平字木田橋	土石流	0	2	-
225	204- III -004	平成20年4月9日	第322号	柏木沢	黒石市		大字牡丹平字木田橋	土石流	0	2	-
226	204- III -005	平成20年4月9日	第322号	下柏木沢	黒石市		大字牡丹平字観音沢	土石流	0	2	-
227	204- III -006	平成20年4月9日	第321号	浄仙寺沢	黒石市		大字南中野字館ヶ沢	土石流	0	1	0
228	204- III -007	平成20年4月9日	第322号	黒森ノ沢	黒石市		大字南中野字館ヶ沢	土石流	0	2	-
229	204- III -008	平成20年4月9日	第321号	落合沢	黒石市		大字袋字富田	土石流	0	1	0
230	204- III -009	平成20年4月9日	第321号	袋沢	黒石市		大字袋字富岡	土石流	6	1	0
231	204- III -010	平成20年4月9日	第321号	法立沢	黒石市		大字袋字上野	土石流	0	1	0
232	204- III -011	平成20年4月9日	第321号	西法立沢	黒石市		大字袋字村元	土石流	0	1	0
233	204- III -012	平成20年4月9日	第321号	下六萬沢	黒石市		大字袋字村元	土石流	0	1	0
234	204- III -013	平成20年4月9日	第322号	六萬平ノ沢	黒石市		大字袋字村元	土石流	0	2	-
235	204- III -014	平成20年4月9日	第322号	滝ノ沢	黒石市		大字浅瀬石字龍ノ口	土石流	0	2	-
236	204- III -015	平成20年4月9日	第321号	下浅瀬石沢	黒石市		大字袋字村岡	土石流	0	1	0
237	204- III -016	平成20年4月9日	第321号	浅瀬石沢	黒石市		大字袋字村岡	土石流	0	1	0
238	204- III -017	平成20年4月9日	第321号	鶴ヶ沢	黒石市		大字浅瀬石字龍ノ口	土石流	0	1	0
239	204- III -018	平成20年4月9日	第322号	下二股沢	黒石市		大字浅瀬石字山辺	土石流	0	2	-
240	204- III -019	平成20年4月9日	第321号	金屋浅瀬石沢	黒石市		大字浅瀬石字山辺	土石流	0	1	0
241	I -0195	平成20年4月9日	第321号	竹田町	黒石市		竹田町	急傾斜地の崩壊	6	1	0
242	I -0196	平成20年4月9日	第321号	境松 1号	黒石市		境松一丁目	急傾斜地の崩壊	2	1	0
243	I -0197	平成20年4月9日	第321号	境松 2号	黒石市		境松一丁目	急傾斜地の崩壊	8	1	0
244	I -0199	平成20年4月9日	第321号	福民	黒石市		大字牡丹平字福民	急傾斜地の崩壊	3	1	0
245	I -0200	平成20年4月9日	第321号	石名坂	黒石市		大字石名坂字館	急傾斜地の崩壊	5	1	0
246	I -0201	平成20年4月9日	第321号	山辺 1号	黒石市		大字浅瀬石字山辺	急傾斜地の崩壊	7	1	2
247	I -0202	平成20年4月9日	第321号	龍ノ口 4号	黒石市		大字浅瀬石字龍ノ口	急傾斜地の崩壊	7	1	0
248	I -0203	平成20年4月9日	第322号	長坂南	黒石市		大字花巻字長坂南	急傾斜地の崩壊	0	2	-
249	I -0204	平成20年4月9日	第321号	花巻	黒石市		大字花巻字村上	急傾斜地の崩壊	1	1	0
250	I -0205	平成20年4月9日	第321号	毛内	黒石市		大字袋字上野	急傾斜地の崩壊	7	1	0
251	I -0206	平成20年4月9日	第321号	上野	黒石市		大字袋字上野	急傾斜地の崩壊	2	1	0
252	I -0207	平成20年4月9日	第321号	黒森山 1号	黒石市		大字南中野字黒森下	急傾斜地の崩壊	1	1	0
253	I -0208	平成20年4月9日	第321号	大川原	黒石市		大字大川原字菟森下	急傾斜地の崩壊	7	1	2
254	I -0209	平成20年4月9日	第321号	大川原 2号	黒石市		大字大川原字橋向	急傾斜地の崩壊	4	1	2
255	I -0210	平成20年4月9日	第321号	黒森下 1号	黒石市		大字南中野字黒森下	急傾斜地の崩壊	9	1	1
256	I -0211	平成20年4月9日	第321号	上平	黒石市		大字南中野字上平	急傾斜地の崩壊	0	1	0
257	I -0212	平成20年4月9日	第321号	温湯 2号	黒石市		大字温湯字がむし堤沢	急傾斜地の崩壊	0	1	0

番号	危険箇所 番号	公示年月日	告示 番号	区 域 名	所 在 地			自然現象 の種類	区域内の人家		
					郡・市	町・村	字		警戒 区域	うち特別 警戒区域	
										戸数	有:1 無:2
258	I-0213	平成20年4月9日	第321号	中野	黒石市		大字南中野字家岸	急傾斜地の崩壊	6	1	0
259	I-0214	平成20年4月9日	第321号	富田1号	黒石市		大字袋字富田	急傾斜地の崩壊	2	1	0
260	I-0215	平成20年4月9日	第321号	袋2号	黒石市		大字袋字富田	急傾斜地の崩壊	8	1	2
261	I-0216	平成20年4月9日	第321号	宮下	黒石市		大字板留字宮下	急傾斜地の崩壊	9	1	2
262	I-0217	平成20年4月9日	第321号	板留	黒石市		大字板留字大川添	急傾斜地の崩壊	7	1	0
263	I-0218	平成20年4月9日	第321号	落合	黒石市		大字袋字富山	急傾斜地の崩壊	5	1	0
264	I-0219	平成20年4月9日	第321号	杉ノ沢	黒石市		大字板留字杉ノ沢	急傾斜地の崩壊	0	1	0
265	I-0220	平成20年4月9日	第321号	青荷1号	黒石市		大字沖浦字青荷沢	急傾斜地の崩壊	0	1	0
266	I-1169	平成20年4月9日	第321号	浅瀬石川ダム	黒石市		大字板留字杉ノ沢	急傾斜地の崩壊	0	1	0
267	I-1200	平成20年4月9日	第321号	新道下	黒石市		大字温湯字新道下	急傾斜地の崩壊	3	1	0
268	I-12006	平成20年4月9日	第321号	高賀野	黒石市		大字浅瀬石字龍ノ口	急傾斜地の崩壊	5	1	4
269	I-12007	平成20年4月9日	第321号	袋井	黒石市		袋井二丁目	急傾斜地の崩壊	32	1	12
270	I-12008	平成20年4月9日	第321号	上山形3号	黒石市		大字上山形字田山堰下	急傾斜地の崩壊	8	1	1
271	I-1201	平成20年4月9日	第321号	温湯1号	黒石市		大字温湯字がむし堤沢	急傾斜地の崩壊	0	1	0
272	I-1202	平成20年4月9日	第321号	袋1号	黒石市		大字袋字富田	急傾斜地の崩壊	9	1	1
273	I-1203	平成20年4月9日	第321号	水沢	黒石市		大字二庄内字水沢	急傾斜地の崩壊	18	1	1
274	II-0161	平成20年4月9日	第321号	牡丹平南	黒石市		大字牡丹平字牡丹平南	急傾斜地の崩壊	2	1	0
275	II-0162	平成20年4月9日	第321号	高田1号	黒石市		大字高賀野字高田	急傾斜地の崩壊	1	1	0
276	II-0163	平成20年4月9日	第321号	龍ノ口3号	黒石市		大字浅瀬石字龍ノ口	急傾斜地の崩壊	2	1	0
277	II-0164	平成20年4月9日	第321号	姥懐	黒石市		大字石名坂字姥懐	急傾斜地の崩壊	0	1	0
278	II-0165	平成20年4月9日	第321号	豊岡1号	黒石市		大字豊岡字豊岡	急傾斜地の崩壊	1	1	0
279	II-0166	平成20年4月9日	第321号	村上	黒石市		大字花巻字村上	急傾斜地の崩壊	5	1	2
280	II-0167	平成20年4月9日	第321号	上山形1号	黒石市		大字上山形字上蔭	急傾斜地の崩壊	1	1	0
281	II-0168	平成20年4月9日	第321号	毛内2号	黒石市		大字袋字上野	急傾斜地の崩壊	2	1	0
282	II-0169	平成20年4月9日	第321号	上野2号	黒石市		大字袋字上野	急傾斜地の崩壊	2	1	1
283	II-0170	平成20年4月9日	第321号	袋4号	黒石市		大字袋字村元	急傾斜地の崩壊	3	1	1
284	II-0171	平成20年4月9日	第321号	袋3号	黒石市		大字袋字白沢	急傾斜地の崩壊	4	1	3
285	II-0172	平成20年4月9日	第321号	黒森山2号	黒石市		大字南中野字館ヶ沢	急傾斜地の崩壊	0	1	0
286	II-0173	平成20年4月9日	第321号	井戸沢3号	黒石市		大字南中野字井戸沢	急傾斜地の崩壊	1	1	0
287	II-0174	平成20年4月9日	第321号	家岸	黒石市		大字南中野字家岸	急傾斜地の崩壊	1	1	0
288	II-0175	平成20年4月9日	第321号	富山	黒石市		大字袋字富山	急傾斜地の崩壊	2	1	0
289	II-0176	平成20年4月9日	第321号	大川添	黒石市		大字板留字大川添	急傾斜地の崩壊	1	1	0
290	II-0958	平成20年4月9日	第321号	乙高原	黒石市		大字高館字乙高原	急傾斜地の崩壊	4	1	1
291	II-0959	平成20年4月9日	第321号	龍ノ口2号	黒石市		大字浅瀬石字龍ノ口	急傾斜地の崩壊	5	1	1
292	II-0960	平成20年4月9日	第321号	龍ノ口1号	黒石市		大字浅瀬石字龍ノ口	急傾斜地の崩壊	4	1	1
293	II-0961	平成20年4月9日	第321号	山辺2号	黒石市		大字浅瀬石字山辺	急傾斜地の崩壊	1	1	0
294	II-0962	平成20年4月9日	第321号	黒森下2号	黒石市		大字南中野字黒森下	急傾斜地の崩壊	0	1	0
295	II-12007	平成20年4月9日	第321号	花巻2号	黒石市		大字花巻字村家岸	急傾斜地の崩壊	3	1	0
296	II-12008	平成20年4月9日	第321号	温湯4号	黒石市		大字温湯字がむし下	急傾斜地の崩壊	1	1	0
297	III-0027	平成20年4月9日	第321号	六萬平	黒石市		大字浅瀬石字浅瀬石山	急傾斜地の崩壊	0	1	0
298	III-0028	平成20年4月9日	第321号	上山形2号	黒石市		大字上山形字田山堰下	急傾斜地の崩壊	2	1	1
299	III-0029	平成20年4月9日	第321号	上野4号	黒石市		大字袋字上野	急傾斜地の崩壊	0	1	0
300	III-0032	平成20年4月9日	第321号	落合2号	黒石市		大字袋字富田	急傾斜地の崩壊	0	1	0
301	人I-12001	平成20年4月9日	第321号	沖浦1号	黒石市		大字沖浦字釜菴	急傾斜地の崩壊	6	1	0
302	人I-12002	平成20年4月9日	第321号	豊岡3号	黒石市		大字豊岡字狼森	急傾斜地の崩壊	4	1	2
303	人I-0038	平成20年4月9日	第321号	安入上村	黒石市		大字高館字乙高原	急傾斜地の崩壊	5	1	4
304	人I-0039	平成20年4月9日	第321号	法峠寺	黒石市		大字高館字甲高原	急傾斜地の崩壊	1	1	0
305	人I-0042	平成20年4月9日	第321号	南中野	黒石市		大字南中野字才ノ上	急傾斜地の崩壊	2	1	1
306	人I-0045	平成20年4月9日	第321号	要目	黒石市		大字二庄内字大穴村上	急傾斜地の崩壊	9	1	1
307	人I-0046	平成20年4月9日	第321号	青荷2号	黒石市		大字沖浦字青荷沢	急傾斜地の崩壊	1	1	0
308	砂-31	平成23年3月22日	第260号	南中野	黒石市		大字南中野字才ノ神	地滑り	0	2	-
309	砂-35	平成23年3月22日	第260号	温湯	黒石市		大字袋字白澤	地滑り	1	2	-
310	農-06	平成23年3月22日	第260号	上野	黒石市		大字袋字上野	地滑り	29	2	-

番 号	危険箇所 番号	公示年月日	告示 番号	区 域 名	所 在 地			自然現象 の種類	区域内の人家		
					郡・市	町・村	字		警戒 区域	うち特別 警戒区域	
									戸数	有:1 無:2	戸数
311	204-I-009	平成29年11月13日	第785号	西森合沢	黒石市		大字大川原字菟森下	土石流	18	2	-
312	204-I-010	平成29年11月13日	第785号	上山形沢	黒石市		大字板留字落合野	土石流	18	2	-
313	204-I-012	平成29年11月13日	第784号	田代沢	黒石市		大字板留字杉ノ沢	土石流	0	1	0
314	I-0198	平成29年11月13日	第784号	長崎	黒石市		大字山形町	急傾斜地の崩壊	43	1	7
315	368-I-001	平成22年7月7日	第455号	高森沢	平川市		碓ヶ関諏訪平	土石流	0	1	0
316	368-I-002	平成22年7月7日	第455号	大石沢	平川市		碓ヶ関踏田切	土石流	2	1	0
317	368-I-003	平成22年7月7日	第456号	南久吉沢	平川市		碓ヶ関久吉藪ヶ平	土石流	18	2	-
318	368-I-004	平成22年7月7日	第455号	久吉沢	平川市		碓ヶ関久吉藪ヶ平	土石流	10	1	0
319	368-I-005	平成22年7月7日	第455号	大平沢	平川市		碓ヶ関	土石流	0	1	0
320	368-I-007	平成22年7月7日	第456号	船岡沢	平川市		碓ヶ関	土石流	1	2	-
321	368-I-008	平成22年7月7日	第455号	西船岡沢	平川市		碓ヶ関	土石流	2	1	0
322	368-I-009	平成22年7月7日	第455号	古遠部沢	平川市		碓ヶ関西碓ヶ関山	土石流	0	1	0
323	368-I-010	平成22年7月7日	第456号	坂梨沢	平川市		碓ヶ関西碓ヶ関山	土石流	0	2	-
324	368-I-011	平成22年7月7日	第456号	かまやち沢	平川市		碓ヶ関西碓ヶ関山	土石流	0	2	-
325	368-I-012	平成22年7月7日	第456号	南湯ノ沢	平川市		碓ヶ関西碓ヶ関山	土石流	0	2	-
326	368-I-013-1	平成22年7月7日	第456号	湯ノ沢	平川市		碓ヶ関西碓ヶ関山	土石流	0	2	-
327	368-I-013-2	平成22年7月7日	第455号	湯ノ沢2	平川市		碓ヶ関西碓ヶ関山	土石流	0	1	0
328	368-I-014	平成22年7月7日	第455号	湯の沢温泉沢	平川市		碓ヶ関西碓ヶ関山	土石流	0	1	0
329	368-I-015	平成22年7月7日	第455号	北湯ノ沢	平川市		碓ヶ関西碓ヶ関山	土石流	0	1	0
330	368-I-016	平成22年7月7日	第455号	中湯ノ沢	平川市		碓ヶ関西碓ヶ関山	土石流	0	1	0
331	368-I-017	平成22年7月7日	第455号	津軽湯の沢	平川市		碓ヶ関折橋	土石流	8	1	0
332	368-I-018	平成22年7月7日	第456号	中碓ヶ関沢	平川市		碓ヶ関白沢	土石流	85	2	-
333	368-I-019	平成22年7月7日	第456号	北久吉沢	平川市		碓ヶ関久吉藪ヶ平	土石流	3	2	-
334	368-I-020	平成22年7月7日	第455号	東久吉沢	平川市		碓ヶ関久吉藪ヶ平	土石流	11	1	0
335	368-II-001	平成22年7月7日	第455号	矢立沢	平川市		碓ヶ関西碓ヶ関山	土石流	0	1	0
336	368-II-002	平成22年7月7日	第456号	板橋南の沢	平川市		碓ヶ関西碓ヶ関山	土石流	0	2	-
337	I-0321	平成22年7月7日	第455号	安田1号	平川市		碓ヶ関古懸安田	急傾斜地の崩壊	3	1	1
338	I-0324	平成22年7月7日	第455号	堂ノ上	平川市		碓ヶ関古懸門前	急傾斜地の崩壊	2	1	0
339	I-0325	平成22年7月7日	第455号	古懸1号	平川市		碓ヶ関古懸門前	急傾斜地の崩壊	9	1	3
340	I-0326	平成22年7月7日	第456号	鯨森	平川市		碓ヶ関鯨森	急傾斜地の崩壊	10	2	-
341	I-0327	平成22年7月7日	第455号	三笠山2号	平川市		碓ヶ関三笠山	急傾斜地の崩壊	5	1	0
342	I-0328	平成22年7月7日	第455号	三笠山	平川市		碓ヶ関三笠山	急傾斜地の崩壊	2	1	1
343	I-0329	平成22年7月7日	第455号	白沢	平川市		碓ヶ関白沢	急傾斜地の崩壊	9	1	1
344	I-0330	平成22年7月7日	第456号	白沢2号	平川市		碓ヶ関白沢	急傾斜地の崩壊	1	2	-
345	I-0331	平成22年7月7日	第455号	碓ヶ関	平川市		碓ヶ関	急傾斜地の崩壊	11	1	0
346	I-0332	平成22年7月7日	第455号	二ノ渡	平川市		碓ヶ関久吉二ノ渡	急傾斜地の崩壊	12	1	1
347	I-0335	平成22年7月7日	第455号	たけのこの里	平川市		碓ヶ関東碓ヶ関山	急傾斜地の崩壊	0	1	0
348	I-0336	平成22年7月7日	第455号	西碓ヶ関山	平川市		碓ヶ関西碓ヶ関山	急傾斜地の崩壊	1	1	5
349	I-0337	平成22年7月7日	第455号	湯ノ沢3号	平川市		碓ヶ関西碓ヶ関山	急傾斜地の崩壊	0	1	0
350	I-0338	平成22年7月7日	第455号	湯ノ沢1号	平川市		碓ヶ関西碓ヶ関山	急傾斜地の崩壊	0	1	0
351	I-0339	平成22年7月7日	第455号	西碓ヶ関山3号	平川市		碓ヶ関西碓ヶ関山	急傾斜地の崩壊	0	1	0
352	I-0340	平成22年7月7日	第455号	古遠部温泉	平川市		碓ヶ関西碓ヶ関山	急傾斜地の崩壊	0	1	0
353	I-1171	平成22年7月7日	第455号	津刈	平川市		碓ヶ関久吉程ヶ平	急傾斜地の崩壊	0	1	0
354	I-1172	平成22年7月7日	第455号	遠部	平川市		碓ヶ関西碓ヶ関山	急傾斜地の崩壊	0	1	0
355	II-0283	平成22年7月7日	第455号	不動野2号	平川市		碓ヶ関古懸上程森	急傾斜地の崩壊	0	1	0
356	II-0284	平成22年7月7日	第455号	不動野1号	平川市		碓ヶ関古懸沢田	急傾斜地の崩壊	1	1	0
357	II-0285	平成22年7月7日	第455号	門前屋岸	平川市		碓ヶ関古懸門前屋岸	急傾斜地の崩壊	6	1	2
358	II-0286	平成22年7月7日	第455号	樋ヶ沢	平川市		碓ヶ関古懸樋ヶ沢	急傾斜地の崩壊	1	1	1
359	II-0287	平成22年7月7日	第456号	不動沢大石	平川市		碓ヶ関古懸不動沢大石	急傾斜地の崩壊	5	2	-
360	II-0288	平成22年7月7日	第456号	三笠山4号	平川市		碓ヶ関三笠山	急傾斜地の崩壊	2	2	-
361	II-0289	平成22年7月7日	第455号	三笠山3号	平川市		碓ヶ関三笠山	急傾斜地の崩壊	1	1	0
362	II-0290	平成22年7月7日	第455号	白沢6号	平川市		碓ヶ関白沢	急傾斜地の崩壊	4	1	0
363	II-0291	平成22年7月7日	第455号	白沢5号	平川市		碓ヶ関白沢	急傾斜地の崩壊	2	1	0

番 号	危険箇所 番号	公示年月日	告示 番号	区 域 名	所 在 地			自然現象 の種類	区域内の人家		
					郡・市	町・村	字		警戒 区域 戸数	うち特別 警戒区域	
										有:1 無:2	戸数
364	II-0292	平成22年7月7日	第455号	白沢4号	平川市		碓ヶ関白沢	急傾斜地の崩壊	1	1	1
365	II-0293	平成22年7月7日	第455号	踏田切4号	平川市		碓ヶ関踏田切	急傾斜地の崩壊	0	1	0
366	II-0294	平成22年7月7日	第456号	踏田切1号	平川市		碓ヶ関踏田切	急傾斜地の崩壊	0	2	-
367	II-0295	平成22年7月7日	第455号	踏田切2号	平川市		碓ヶ関踏田切	急傾斜地の崩壊	0	1	0
368	II-0296	平成22年7月7日	第456号	踏田切3号	平川市		碓ヶ関踏田切	急傾斜地の崩壊	1	2	-
369	II-0297	平成22年7月7日	第455号	久吉	平川市		碓ヶ関久吉	急傾斜地の崩壊	0	1	2
370	II-0299	平成22年7月7日	第456号	西碓ヶ関山2号	平川市		碓ヶ関西碓ヶ関山	急傾斜地の崩壊	0	2	-
371	II-0301	平成22年7月7日	第455号	碓ヶ関2号	平川市		碓ヶ関西碓ヶ関山	急傾斜地の崩壊	0	1	1
372	II-0976	平成22年7月7日	第455号	白沢8号	平川市		碓ヶ関白沢	急傾斜地の崩壊	3	1	0
373	II-0977	平成22年7月7日	第456号	白沢9号	平川市		碓ヶ関白沢	急傾斜地の崩壊	1	2	-
374	II-0978	平成22年7月7日	第456号	白沢3号	平川市		碓ヶ関白沢	急傾斜地の崩壊	6	2	-
375	II-0979	平成22年7月7日	第455号	折橋	平川市		碓ヶ関西碓ヶ関山	急傾斜地の崩壊	0	1	1
376	人I-0060	平成22年7月7日	第455号	湯ノ沢4号	平川市		碓ヶ関西碓ヶ関山	急傾斜地の崩壊	0	1	0
377	人I-0061	平成22年7月7日	第455号	湯ノ沢2号	平川市		碓ヶ関西碓ヶ関山	急傾斜地の崩壊	0	1	0
378	人I-0062	平成22年7月7日	第455号	津軽湯ノ沢	平川市		碓ヶ関西碓ヶ関山	急傾斜地の崩壊	0	1	0
379	人II-0075	平成22年7月7日	第455号	白沢7号	平川市		碓ヶ関白沢	急傾斜地の崩壊	2	1	3
380	363-III-001	平成23年2月28日	第168号	上金屋沢	平川市		金屋上早稲田	土石流	0	2	-
381	363-III-002	平成23年2月28日	第167号	中金屋沢	平川市		金屋上早稲田	土石流	0	1	0
382	363-III-003	平成23年2月28日	第168号	下金屋沢	平川市		金屋上早稲田	土石流	0	2	-
383	363-III-004	平成23年2月28日	第167号	本金屋沢	平川市		金屋上早稲田	土石流	0	1	0
384	365-I-001	平成23年2月28日	第167号	葛川沢	平川市		葛川葛川出口	土石流	9	1	9
385	365-I-002	平成23年2月28日	第168号	葛川西口沢	平川市		葛川田の沢口	土石流	7	2	-
386	365-I-003	平成23年2月28日	第167号	一本木沢	平川市		葛川一本木平	土石流	5	1	0
387	365-I-004	平成23年2月28日	第167号	平六沢	平川市		葛川砂子沢	土石流	10	1	9
388	365-I-005	平成23年2月28日	第168号	木賊森沢	平川市		葛川平六沢上	土石流	23	2	-
389	365-I-006	平成23年2月28日	第167号	大木平沢	平川市		切明温川沢	土石流	0	1	0
390	365-I-007	平成23年2月28日	第167号	第一井戸沢	平川市		切明上井戸	土石流	16	1	0
391	365-I-008	平成23年2月28日	第167号	第二井戸沢	平川市		切明上井戸	土石流	8	1	0
392	365-I-009	平成23年2月28日	第168号	摺毛西沢	平川市		切明誉田邸	土石流	11	2	-
393	365-I-010	平成23年2月28日	第167号	東切明沢	平川市		切明坂本	土石流	3	1	0
394	365-I-011	平成23年2月28日	第168号	切明沢	平川市		切明坂本	土石流	2	2	-
395	365-I-012	平成23年2月28日	第167号	蛭沢	平川市		切明蛭沢	土石流	0	1	0
396	365-I-013	平成23年2月28日	第167号	虹の湖温泉沢	平川市		小国山下	土石流	34	1	0
397	365-I-014	平成23年2月28日	第167号	中小国沢	平川市		小国山下	土石流	16	1	0
398	365-I-015	平成23年2月28日	第168号	小国温泉沢	平川市		小国川辺	土石流	5	2	-
399	365-I-016	平成23年2月28日	第167号	小国沢	平川市		小国川辺	土石流	16	1	10
400	365-I-017	平成23年2月28日	第167号	上小国沢	平川市		小国川辺	土石流	1	1	0
401	365-I-018	平成23年2月28日	第167号	南小国沢	平川市		小国川辺	土石流	6	1	0
402	365-I-019	平成23年2月28日	第168号	北小国沢	平川市		小国川辺	土石流	3	2	-
403	365-I-020	平成23年2月28日	第168号	唐竹沢	平川市		唐竹堀合	土石流	23	2	-
404	365-I-021	平成23年2月28日	第167号	芦毛沢	平川市		唐竹芦毛沢	土石流	18	1	0
405	365-I-022	平成23年2月28日	第167号	向川原田沢	平川市		唐竹向川原田	土石流	16	1	1
406	365-II-001	平成23年2月28日	第167号	砂子西沢	平川市		葛川長小股	土石流	1	1	0
407	365-II-002	平成23年2月28日	第167号	砂子東沢	平川市		葛川砂子沢	土石流	1	1	0
408	365-II-003	平成23年2月28日	第168号	平六西沢	平川市		葛川砂子沢	土石流	8	2	-
409	365-II-004	平成23年2月28日	第167号	滝ノ股西沢	平川市		葛川平六沢上	土石流	0	1	0
410	365-II-005	平成23年2月28日	第168号	切明川東沢	平川市		切明誉田邸	土石流	1	2	-
411	365-II-006	平成23年2月28日	第167号	中切沢	平川市		切明坂本	土石流	3	1	0
412	365-II-007	平成23年2月28日	第167号	東蛭沢	平川市		切明坂本	土石流	2	1	0
413	365-III-001	平成23年2月28日	第167号	東山沢	平川市		町居山下	土石流	0	1	0
414	365-III-002	平成23年2月28日	第168号	下東山沢	平川市		新館東山	土石流	0	2	-
415	I-0296	平成23年2月28日	第167号	稲元	平川市		尾崎稲元	急傾斜地の崩壊	7	1	0
416	I-0297	平成23年2月28日	第167号	堀合1号	平川市		唐竹堀合	急傾斜地の崩壊	8	1	2

番 号	危険箇所 番号	公示年月日	告示 番号	区 域 名	所 在 地			自然現象 の種類	区域内の人家		
					郡・市	町・村	字		警戒 区域 戸数	うち特別 警戒区域	
										有:1 無:2	戸数
417	I -0298	平成23年2月28日	第167号	唐竹3号	平川市		唐竹苺原	急傾斜地の崩壊	7	1	0
418	I -0299	平成23年2月28日	第167号	広船1号	平川市		広船山下	急傾斜地の崩壊	7	1	2
419	I -0300	平成23年2月28日	第167号	広船3号	平川市		広船広沢	急傾斜地の崩壊	14	1	6
420	I -0302	平成23年2月28日	第167号	唐竹2号	平川市		唐竹苺原	急傾斜地の崩壊	3	1	1
421	I -0303	平成23年2月28日	第167号	向川原田2号	平川市		唐竹高田	急傾斜地の崩壊	6	1	1
422	I -0304	平成23年2月28日	第167号	唐竹1号	平川市		唐竹堀合	急傾斜地の崩壊	9	1	0
423	I -0305	平成23年2月28日	第167号	芦毛沢	平川市		唐竹芦毛沢	急傾斜地の崩壊	0	1	0
424	I -0306	平成23年2月28日	第167号	井沢	平川市		唐竹井沢	急傾斜地の崩壊	10	1	0
425	I -0307	平成23年2月28日	第167号	白岩	平川市		尾崎黒倉沢	急傾斜地の崩壊	0	1	0
426	I -0308	平成23年2月28日	第167号	川辺1号	平川市		小国川辺	急傾斜地の崩壊	4	1	2
427	I -0309	平成23年2月28日	第167号	川辺2号	平川市		小国川辺	急傾斜地の崩壊	9	1	2
428	I -0311	平成23年2月28日	第167号	山下	平川市		小国山下	急傾斜地の崩壊	7	1	2
429	I -0313	平成23年2月28日	第167号	葛川3号	平川市		葛川大川添	急傾斜地の崩壊	2	1	0
430	I -0315	平成23年2月28日	第167号	葛川2号	平川市		葛川家岸	急傾斜地の崩壊	8	1	1
431	I -0317	平成23年2月28日	第167号	井戸沢1号	平川市		葛川一本木平	急傾斜地の崩壊	9	1	3
432	I -0318	平成23年2月28日	第167号	坂本	平川市		切明坂本	急傾斜地の崩壊	8	1	3
433	I -0319	平成23年2月28日	第167号	井戸沢2号	平川市		切明上井戸	急傾斜地の崩壊	5	1	2
434	I -0320	平成23年2月28日	第167号	温川2号	平川市		切明津根川森	急傾斜地の崩壊	0	1	0
435	I -12015	平成23年2月28日	第167号	唐竹6号	平川市		唐竹苺原	急傾斜地の崩壊	4	1	0
436	I -1214	平成23年2月28日	第167号	山下3号	平川市		小国山下	急傾斜地の崩壊	12	1	8
437	II -0251	平成23年2月28日	第167号	栄館	平川市		新屋栄館	急傾斜地の崩壊	5	1	0
438	II -0253	平成23年2月28日	第167号	浅井2号	平川市		尾崎稲元	急傾斜地の崩壊	3	1	0
439	II -0254	平成23年2月28日	第167号	堀合2号	平川市		唐竹堀合	急傾斜地の崩壊	3	1	0
440	II -0255	平成23年2月28日	第167号	堀合3号	平川市		唐竹堀合	急傾斜地の崩壊	3	1	0
441	II -0256	平成23年2月28日	第167号	堀合4号	平川市		唐竹堀合	急傾斜地の崩壊	6	1	0
442	II -0257	平成23年2月28日	第167号	向川原田3号	平川市		唐竹高田	急傾斜地の崩壊	2	1	1
443	II -0258	平成23年2月28日	第167号	高田2号	平川市		唐竹高田	急傾斜地の崩壊	1	1	1
444	II -0260	平成23年2月28日	第167号	小金森3号	平川市		唐竹小金森	急傾斜地の崩壊	2	1	0
445	II -0261	平成23年2月28日	第167号	小金森2号	平川市		唐竹薬師沢	急傾斜地の崩壊	1	1	0
446	II -0262	平成23年2月28日	第167号	芦毛沢2号	平川市		唐竹芦毛沢	急傾斜地の崩壊	3	1	1
447	II -0263	平成23年2月28日	第167号	芦毛沢3号	平川市		唐竹芦毛沢	急傾斜地の崩壊	3	1	2
448	II -0265	平成23年2月28日	第167号	葛川出口1号	平川市		葛川葛川出口	急傾斜地の崩壊	21	1	12
449	II -0266	平成23年2月28日	第167号	葛川出口3号	平川市		葛川葛川出口	急傾斜地の崩壊	5	1	0
450	II -0267	平成23年2月28日	第167号	葛川出口4号	平川市		葛川葛川出口	急傾斜地の崩壊	5	1	3
451	II -0268	平成23年2月28日	第167号	誉田邸2号	平川市		切明蛭沢	急傾斜地の崩壊	1	1	1
452	II -0269	平成23年2月28日	第167号	誉田邸5号	平川市		切明誉田邸	急傾斜地の崩壊	1	1	0
453	II -0270	平成23年2月28日	第167号	誉田邸6号	平川市		切明誉田邸	急傾斜地の崩壊	1	1	0
454	II -0271	平成23年2月28日	第167号	摺毛2号	平川市		切明誉田邸	急傾斜地の崩壊	2	1	0
455	II -0272	平成23年2月28日	第167号	摺毛1号	平川市		切明誉田邸	急傾斜地の崩壊	0	1	0
456	II -0273	平成23年2月28日	第167号	摺毛3号	平川市		葛川上の平	急傾斜地の崩壊	0	1	0
457	II -0274	平成23年2月28日	第167号	誉田邸1号	平川市		切明蛭沢	急傾斜地の崩壊	1	1	0
458	II -0275	平成23年2月28日	第167号	誉田邸3号	平川市		切明坂本	急傾斜地の崩壊	2	1	1
459	II -0276	平成23年2月28日	第167号	平六村下1号	平川市		葛川平六村下	急傾斜地の崩壊	0	1	0
460	II -0278	平成23年2月28日	第167号	平六村下3号	平川市		葛川平六沢上	急傾斜地の崩壊	0	1	0
461	II -0279	平成23年2月28日	第167号	温川沢1号	平川市		切明温川沢	急傾斜地の崩壊	4	1	0
462	II -0280	平成23年2月28日	第167号	温川沢3号	平川市		切明津根川森	急傾斜地の崩壊	1	1	0
463	II -0972	平成23年2月28日	第168号	福島	平川市		新屋栄館	急傾斜地の崩壊	1	2	-
464	人II -0071	平成23年2月28日	第167号	川辺4号	平川市		小国川辺	急傾斜地の崩壊	2	1	2
465	III -0061	平成23年2月28日	第167号	小国1号	平川市		小国山下	急傾斜地の崩壊	0	1	0
466	III -0062	平成23年2月28日	第167号	小国2号	平川市		小国山下	急傾斜地の崩壊	0	1	0
467	III -0063	平成23年2月28日	第167号	昭和平	平川市		切明	急傾斜地の崩壊	0	1	0
468	III -0064	平成23年2月28日	第167号	葛川5号	平川市		葛川上の平	急傾斜地の崩壊	0	1	0
469	III -0065	平成23年2月28日	第167号	一本木	平川市		葛川上の平	急傾斜地の崩壊	0	1	0

番 号	危険箇所 番号	公示年月日	告示 番号	区 域 名	所 在 地			自然現象 の種類	区域内の人家		
					郡・市	町・村	字		警戒 区域	うち特別 警戒区域	
										戸数	有:1 無:2
470	Ⅲ-0066	平成23年2月28日	第167号	平六1号	平川市		葛川長小股	急傾斜地の崩壊	0	1	0
471	Ⅲ-0067	平成23年2月28日	第167号	平六2号	平川市		葛川長小股	急傾斜地の崩壊	0	1	0
472	Ⅲ-0068	平成23年2月28日	第167号	切明川	平川市		切明	急傾斜地の崩壊	0	1	0
473	Ⅲ-0069	平成23年2月28日	第167号	西股沢1号	平川市		切明	急傾斜地の崩壊	0	1	0
474	Ⅲ-0070	平成23年2月28日	第167号	西股沢2号	平川市		切明	急傾斜地の崩壊	0	1	0
475	Ⅲ-0071	平成23年2月28日	第167号	西股沢3号	平川市		切明	急傾斜地の崩壊	0	1	0
476	砂-34	平成23年2月28日	第168号	葛川	平川市		葛川上の平	地滑り	11	2	-
477	I-12015	平成23年2月28日	第167号	葛川出口5号	平川市		葛川葛川出口	急傾斜地の崩壊	11	1	3
478	人Ⅱ-0073	平成23年2月28日	第167号	誉田邸4号	平川市		切明誉田邸	急傾斜地の崩壊	1	1	1
479	Ⅱ-12012	平成23年2月28日	第167号	唐竹5号	平川市		唐竹苺原	急傾斜地の崩壊	1	1	0
480	368-I-12021	平成25年12月4日	第844号	白沢	平川市		大字碓ヶ関字白沢	土石流	30	2	-
481	368-I-006	平成30年3月22日	第221号	津刈温泉沢	平川市		碓ヶ関	土石流	1	2	-
482	I-0322	平成30年3月22日	第220号	安田2号	平川市		碓ヶ関古懸安田	急傾斜地の崩壊	3	1	0
483	I-0323	平成30年3月22日	第220号	古懸2号	平川市		碓ヶ関古懸沢田	急傾斜地の崩壊	14	1	3
484	I-0333	平成30年3月22日	第220号	積ヶ平1号	平川市		碓ヶ関久吉積ヶ平	急傾斜地の崩壊	12	1	1
485	I-0334	平成30年3月22日	第220号	積ヶ平2号	平川市		碓ヶ関久吉積ヶ平	急傾斜地の崩壊	21	1	1
486	I-12011	平成30年3月22日	第220号	相乗	平川市		碓ヶ関西碓ヶ関山	急傾斜地の崩壊	0	1	0
487	人Ⅰ-0058	平成31年3月25日	第199号	向川原田1号	平川市		唐竹向川原田	急傾斜地の崩壊	11	1	5
488	I-0301	平成31年3月25日	第200号	広船4号	平川市		広船広沢	急傾斜地の崩壊	12	2	-
489	I-0310	平成31年3月25日	第199号	川辺3号	平川市		小国川辺	急傾斜地の崩壊	10	1	4
490	I-0312	平成31年3月25日	第199号	虹の湖温泉	平川市		切明山下	急傾斜地の崩壊	20	1	3
491	I-0314	平成31年3月25日	第199号	葛川4号	平川市		葛川田の沢口	急傾斜地の崩壊	1	1	0
492	I-0316	平成31年3月25日	第199号	葛川1号	平川市		葛川家岸	急傾斜地の崩壊	0	1	0
493	I-12013	平成31年3月25日	第199号	唐竹4号	平川市		唐竹苺原	急傾斜地の崩壊	14	1	4
494	Ⅱ-0252	平成31年3月25日	第199号	浅井1号	平川市		尾崎浅井	急傾斜地の崩壊	2	1	0
495	Ⅱ-0259	平成31年3月25日	第199号	小金森1号	平川市		唐竹小金森	急傾斜地の崩壊	4	1	0
496	Ⅱ-0277	平成31年3月25日	第199号	平六村下2号	平川市		葛川平六沢上	急傾斜地の崩壊	14	1	1
497	Ⅱ-0281	平成31年3月25日	第199号	温川沢2号	平川市		切明津根川森	急傾斜地の崩壊	1	1	0
498	Ⅱ-0973	平成31年3月25日	第199号	広船2号	平川市		広船山下	急傾斜地の崩壊	3	1	1
499	Ⅱ-0974	平成31年3月25日	第199号	葛川出口2号	平川市		葛川葛川出口	急傾斜地の崩壊	11	1	1
500	343-I-002	平成22年3月26日	第183号	小高森沢	中津軽郡	西目屋村	大字田代字山科	土石流	11	1	0
501	343-I-003	平成22年3月26日	第183号	岩谷沢	中津軽郡	西目屋村	大字田代字山科	土石流	16	1	0
502	343-I-004	平成22年3月26日	第184号	馬の背沢	中津軽郡	西目屋村	大字居森平字萩原	土石流	0	2	-
503	343-I-005	平成22年3月26日	第183号	西居森平沢	中津軽郡	西目屋村	大字居森平字寒沢	土石流	19	1	0
504	343-I-006	平成22年3月26日	第184号	居森平沢	中津軽郡	西目屋村	大字居森平字寒沢	土石流	15	1	0
505	343-I-009	平成22年3月26日	第183号	藤川	中津軽郡	西目屋村	大字藤川字瀬の上	土石流	5	1	0
506	343-I-011	平成22年3月26日	第184号	杉ヶ沢	中津軽郡	西目屋村	大字杉ヶ沢字平岡	土石流	0	2	-
507	343-I-012-1	平成22年3月26日	第183号	東杉ヶ沢-1	中津軽郡	西目屋村	大字杉ヶ沢字平岡	土石流	2	1	0
	343-I-012-2	平成22年3月26日	第183号	東杉ヶ沢-2	中津軽郡	西目屋村	大字杉ヶ沢字平岡	土石流	0	1	0
508	343-I-013	平成22年3月26日	第183号	白沢	中津軽郡	西目屋村	大字白沢字沢無平	土石流	11	1	0
509	343-I-014	平成22年3月26日	第183号	中大秋沢	中津軽郡	西目屋村	大字大秋字鶴住	土石流	12	1	0
510	343-II-003	平成22年3月26日	第183号	東居森平沢	中津軽郡	西目屋村	大字居森平字寒沢	土石流	0	1	0
511	343-II-004	平成22年3月26日	第184号	上大秋沢	中津軽郡	西目屋村	大字大秋字都谷森	土石流	2	2	-
512	343-II-005-1	平成22年3月26日	第183号	西大秋沢-1	中津軽郡	西目屋村	大字大秋字鶴住	土石流	0	1	0
	343-II-005-2	平成22年3月26日	第183号	西大秋沢-2	中津軽郡	西目屋村	大字大秋字鶴住	土石流	1	1	0
513	343-II-006	平成22年3月26日	第183号	東大秋沢	中津軽郡	西目屋村	大字大秋字鶴住	土石流	0	1	0
514	I-0234	平成22年3月26日	第183号	下田代	中津軽郡	西目屋村	大字田代字神田	急傾斜地の崩壊	5	1	0
515	I-0235	平成22年3月26日	第183号	中田代	中津軽郡	西目屋村	大字田代字神田	急傾斜地の崩壊	0	1	0
516	I-0236	平成22年3月26日	第184号	神田3号	中津軽郡	西目屋村	大字田代字稲元	急傾斜地の崩壊	1	2	-
517	I-0237	平成22年3月26日	第183号	上田代	中津軽郡	西目屋村	大字田代字稲元	急傾斜地の崩壊	4	1	1
518	I-0239	平成22年3月26日	第183号	長面	中津軽郡	西目屋村	大字田代字山科	急傾斜地の崩壊	1	1	0
519	I-0240	平成22年3月26日	第183号	村元	中津軽郡	西目屋村	大字村市字村元	急傾斜地の崩壊	0	1	0
520	I-0241	平成22年3月26日	第183号	稲葉	中津軽郡	西目屋村	大字村市字稲葉	急傾斜地の崩壊	0	1	0

番号	危険箇所番号	公示年月日	告示番号	区域名	所在地			自然現象の種類	区域内の人家		
					郡・市	町・村	字		警戒区域 戸数	うち特別警戒区域	
										有:1 無:2	戸数
521	I-0243	平成22年3月26日	第183号	瀬の上	中津軽郡	西目屋村	大字藤川字瀬の上	急傾斜地の崩壊	5	1	3
522	I-0245	平成22年3月26日	第183号	居森平	中津軽郡	西目屋村	大字居森平字寒沢	急傾斜地の崩壊	1	1	1
523	I-0252	平成22年3月26日	第183号	尾太岳1号	中津軽郡	西目屋村	大字砂子瀬字湯の沢国有限	急傾斜地の崩壊	0	1	0
524	I-0253	平成22年3月26日	第184号	尾太岳2号	中津軽郡	西目屋村	大字砂子瀬字湯の沢国有限	急傾斜地の崩壊	0	2	-
525	I-0254	平成22年3月26日	第183号	尾太岳4号	中津軽郡	西目屋村	大字砂子瀬字湯の沢国有限	急傾斜地の崩壊	0	1	0
526	I-0255	平成22年3月26日	第183号	尾太岳3号	中津軽郡	西目屋村	大字砂子瀬字湯の沢国有限	急傾斜地の崩壊	0	1	0
527	I-12012	平成22年3月26日	第183号	村元2号	中津軽郡	西目屋村	大字村市字村元	急傾斜地の崩壊	11	1	2
528	II-0204	平成22年3月26日	第183号	山内1号	中津軽郡	西目屋村	大字白沢字山内	急傾斜地の崩壊	1	1	0
529	II-0205	平成22年3月26日	第183号	山内2号	中津軽郡	西目屋村	大字白沢字沢無平	急傾斜地の崩壊	1	1	0
530	II-0206	平成22年3月26日	第183号	山内3号	中津軽郡	西目屋村	大字白沢字沢無平	急傾斜地の崩壊	1	1	0
531	II-0207	平成22年3月26日	第183号	沢無平1号	中津軽郡	西目屋村	大字白沢字沢無平	急傾斜地の崩壊	1	1	0
532	II-0208	平成22年3月26日	第183号	沢無平2号	中津軽郡	西目屋村	大字白沢字沢無平	急傾斜地の崩壊	3	1	0
533	II-0209	平成22年3月26日	第183号	神田1号	中津軽郡	西目屋村	大字田代字神田	急傾斜地の崩壊	2	1	0
534	II-0210	平成22年3月26日	第183号	神田2号	中津軽郡	西目屋村	大字田代字神田	急傾斜地の崩壊	1	1	0
535	II-0212	平成22年3月26日	第183号	萩原	中津軽郡	西目屋村	大字居森平字萩原	急傾斜地の崩壊	0	1	0
536	II-0213	平成22年3月26日	第183号	藤川	中津軽郡	西目屋村	大字藤川字瀬の上	急傾斜地の崩壊	0	1	0
537	II-0215	平成22年3月26日	第183号	寒沢2号	中津軽郡	西目屋村	大字居森平字寒沢	急傾斜地の崩壊	4	1	2
538	II-12009	平成22年3月26日	第183号	稲葉2号	中津軽郡	西目屋村	大字村市字稲葉	急傾斜地の崩壊	1	1	0
539	II-12010	平成22年3月26日	第183号	萩原2号	中津軽郡	西目屋村	大字居森平字萩原	急傾斜地の崩壊	3	1	1
540	砂-18	平成23年3月22日	第260号	村市	中津軽郡	西目屋村	大字村市字村元	地滑り	19	2	-
541	砂-19	平成23年3月22日	第260号	村市2号	中津軽郡	西目屋村	大字村市字村元	地滑り	3	2	-
542	砂-20	平成23年3月22日	第260号	村市3号	中津軽郡	西目屋村	大字村市字生田	地滑り	1	2	-
543	砂-21	平成23年3月22日	第260号	平沢	中津軽郡	西目屋村	大字村市字生田	地滑り	0	2	-
544	砂-22	平成23年3月22日	第260号	平沢2号	中津軽郡	西目屋村	大字村市字生田	地滑り	0	2	-
545	343-I-001	平成30年3月22日	第225号	長面沢	中津軽郡	西目屋村	大字田代字山科	土石流	0	2	-
546	343-II-001	平成30年3月22日	第225号	南田代沢	中津軽郡	西目屋村	大字田代字名坪平	土石流	26	2	-
547	343-II-002	平成30年3月22日	第224号	下田代沢	中津軽郡	西目屋村	大字田代字名坪平	土石流	0	1	0
548	343-I-010	平成30年3月22日	第225号	森沢川	中津軽郡	西目屋村	大字村市字稲葉	土石流	13	2	-
549	I-0238	平成30年3月22日	第224号	名坪平	中津軽郡	西目屋村	大字田代字名坪平	急傾斜地の崩壊	5	1	0
550	I-0242	平成30年3月22日	第224号	豊平	中津軽郡	西目屋村	大字村市字稲葉	急傾斜地の崩壊	2	1	0
551	II-0967	平成30年3月22日	第224号	名坪平2号	中津軽郡	西目屋村	大字田代字名坪平	急傾斜地の崩壊	5	1	2
552	362-I-001	平成19年2月16日	第100号	長内川	南津軽郡	大鰐町	大字八幡館字八幡館	土石流	14	1	0
553	362-I-002	平成19年2月16日	第101号	宿川原沢	南津軽郡	大鰐町	大字宿川原字川崎	土石流	0	2	-
554	362-I-003	平成19年2月16日	第100号	蔵館沢	南津軽郡	大鰐町	大字蔵館字宮本	土石流	63	1	0
555	362-I-004	平成19年2月16日	第100号	南大鰐沢	南津軽郡	大鰐町	大字唐牛字戸井頭	土石流	84	1	0
556	362-I-005	平成19年2月16日	第101号	北大鰐沢	南津軽郡	大鰐町	大字唐牛字戸井頭	土石流	44	2	-
557	362-I-006	平成19年2月16日	第100号	西唐牛沢	南津軽郡	大鰐町	大字唐牛字杉ノ木	土石流	1	1	0
558	362-I-007	平成19年2月16日	第100号	大高森沢	南津軽郡	大鰐町	大字長峰字野尻	土石流	1	1	0
559	362-I-008	平成19年2月16日	第100号	稗田沢	南津軽郡	大鰐町	大字大鰐字湯野川原	土石流	67	1	0
560	362-I-009	平成19年2月16日	第101号	茶臼沢	南津軽郡	大鰐町	大字大鰐字南無阿弥沢	土石流	26	2	-
561	362-I-010	平成19年2月16日	第100号	南無阿弥沢	南津軽郡	大鰐町	大字大鰐字南無阿弥沢	土石流	73	1	0
562	362-I-011	平成19年2月16日	第100号	夏沢	南津軽郡	大鰐町	大字大鰐字夏沢	土石流	41	1	35
563	362-I-012	平成19年2月16日	第100号	北新田沢	南津軽郡	大鰐町	大字島田字大碓沢	土石流	0	1	0
564	362-I-013	平成19年2月16日	第100号	南島田沢	南津軽郡	大鰐町	大字島田字大碓沢	土石流	10	1	8
565	362-I-014	平成19年2月16日	第101号	ゾベコ沢	南津軽郡	大鰐町	大字島田字ゾベコ沢	土石流	25	2	-
566	362-I-015	平成19年2月16日	第100号	後ヶ沢	南津軽郡	大鰐町	大字島田字後ヶ沢	土石流	4	1	0
567	362-I-017	平成19年2月16日	第101号	三軒新沢	南津軽郡	大鰐町	大字虹貝字大熊沢	土石流	7	2	-
568	362-I-018	平成19年2月16日	第101号	南虹貝沢	南津軽郡	大鰐町	大字虹貝字大熊沢	土石流	13	2	-
569	362-I-021	平成19年2月16日	第101号	あしや沢	南津軽郡	大鰐町	大字虹貝字中熊沢	土石流	13	2	-
570	362-I-022	平成19年2月16日	第100号	南高野新田沢	南津軽郡	大鰐町	大字居土字高野新田	土石流	7	1	0
571	362-I-023	平成19年2月16日	第100号	檜沢	南津軽郡	大鰐町	大字居土字高野新田	土石流	13	1	0
572	362-I-024	平成19年2月16日	第101号	小檜沢	南津軽郡	大鰐町	大字居土字高野新田	土石流	27	2	-
573	362-I-025	平成19年2月16日	第100号	沢田八幡沢	南津軽郡	大鰐町	大字居土字沢田	土石流	9	1	0

番 号	危険箇所 番号	公示年月日	告示 番号	区 域 名	所 在 地			自然現象 の種類	区域内の人家		
					郡・市	町・村	字		警戒 区域	うち特別 警戒区域	
										戸数	有:1 無:2
574	362-I-026	平成19年2月16日	第101号	目屋沢	南津軽郡	大鰐町	大字居土字花岡	土石流	12	2	-
575	362-I-027	平成19年2月16日	第100号	貫船沢	南津軽郡	大鰐町	大字三ツ目内字小谷	土石流	7	1	4
576	362-II-001	平成19年2月16日	第101号	西蔵館沢	南津軽郡	大鰐町	大字蔵館字金坂	土石流	7	2	-
577	362-II-002	平成19年2月16日	第100号	中蔵館沢	南津軽郡	大鰐町	大字蔵館字金坂	土石流	8	1	0
578	362-II-003	平成19年2月16日	第100号	東蔵館沢	南津軽郡	大鰐町	大字蔵館字金坂	土石流	11	1	0
579	362-II-004	平成19年2月16日	第100号	神岡沢	南津軽郡	大鰐町	大字蔵館字神岡	土石流	9	1	0
580	362-II-005	平成19年2月16日	第100号	稲荷川	南津軽郡	大鰐町	大字長峰字駒ノ台	土石流	0	1	0
581	362-II-006	平成19年2月16日	第101号	中唐牛沢	南津軽郡	大鰐町	大字唐牛字杉ノ木	土石流	5	2	-
582	362-II-007	平成19年2月16日	第101号	中島田沢	南津軽郡	大鰐町	大字島田字ゾベコ沢	土石流	5	2	-
583	362-II-008	平成19年2月16日	第101号	杉の沢	南津軽郡	大鰐町	大字居土字外ノ沢	土石流	2	2	-
584	362-II-009	平成19年2月16日	第100号	三崇沢	南津軽郡	大鰐町	大字居土字外ノ沢	土石流	2	1	0
585	362-III-001	平成19年2月16日	第100号	西長峰沢	南津軽郡	大鰐町	大字長峰字鯖野沢	土石流	0	1	0
586	362-III-002	平成19年2月16日	第100号	西鯖野沢	南津軽郡	大鰐町	大字長峰字鯖野沢	土石流	0	1	0
587	362-III-003	平成19年2月16日	第100号	鯖野沢	南津軽郡	大鰐町	大字長峰字鯖野沢	土石流	0	1	0
588	362-III-004	平成19年2月16日	第100号	三軒新田沢	南津軽郡	大鰐町	大字虹貝字清川	土石流	0	1	0
589	362-III-005	平成19年2月16日	第100号	島田西口沢	南津軽郡	大鰐町	大字虹貝字清川	土石流	0	1	0
590	362-III-006	平成19年2月16日	第100号	上三ツ目沢	南津軽郡	大鰐町	大字三ツ目内字前阿弥	土石流	1	1	0
591	362-III-007	平成19年2月16日	第101号	森山沢	南津軽郡	大鰐町	大字森山字東館	土石流	0	2	-
592	I-0257	平成19年2月16日	第100号	前田4号	南津軽郡	大鰐町	大字大鰐字北山	急傾斜地の崩壊	2	1	0
593	I-0258	平成19年2月16日	第100号	北山2号	南津軽郡	大鰐町	大字大鰐字北山	急傾斜地の崩壊	17	1	13
594	I-0259	平成19年2月16日	第100号	蔵館1号	南津軽郡	大鰐町	大字蔵館字館越	急傾斜地の崩壊	13	1	3
595	I-0260	平成19年2月16日	第100号	蔵館2号	南津軽郡	大鰐町	大字蔵館字古館	急傾斜地の崩壊	7	1	3
596	I-0261	平成19年2月16日	第100号	元長峰3号	南津軽郡	大鰐町	大字大長峰字山辺	急傾斜地の崩壊	5	1	1
597	I-0262	平成19年2月16日	第100号	元長峰2号	南津軽郡	大鰐町	大字長峰字前田	急傾斜地の崩壊	6	1	1
598	I-0264	平成19年2月16日	第100号	長峰	南津軽郡	大鰐町	大字長峰字駒木沢	急傾斜地の崩壊	14	1	1
599	I-0265	平成19年2月16日	第100号	羽黒館1号	南津軽郡	大鰐町	大字大鰐字羽黒館	急傾斜地の崩壊	5	1	1
600	I-0266	平成19年2月16日	第100号	羽黒館2号	南津軽郡	大鰐町	大字大鰐字羽黒館	急傾斜地の崩壊	37	1	0
601	I-0268	平成19年2月16日	第100号	大鰐	南津軽郡	大鰐町	大字大鰐字茶臼館	急傾斜地の崩壊	33	1	2
602	I-0270	平成19年2月16日	第100号	大鰐茶臼館	南津軽郡	大鰐町	大字大鰐字茶臼館	急傾斜地の崩壊	66	1	13
603	I-0272	平成19年2月16日	第100号	折紙	南津軽郡	大鰐町	大字居土字沢田	急傾斜地の崩壊	4	1	2
604	I-0273	平成19年2月16日	第100号	居土1号	南津軽郡	大鰐町	大字三ツ目内字大堰口	急傾斜地の崩壊	0	1	0
605	I-0274	平成19年2月16日	第100号	居土2号	南津軽郡	大鰐町	大字居土字宮本	急傾斜地の崩壊	14	1	1
606	I-0276	平成19年2月16日	第100号	大鰐中学校	南津軽郡	大鰐町	大字虹貝字篠塚	急傾斜地の崩壊	0	1	0
607	I-0277	平成19年2月16日	第100号	虹貝1号	南津軽郡	大鰐町	大字虹貝字中熊沢	急傾斜地の崩壊	18	1	10
608	I-0278	平成19年2月16日	第100号	虹貝2号	南津軽郡	大鰐町	大字虹貝字中熊沢	急傾斜地の崩壊	21	1	9
609	I-0279	平成19年2月16日	第100号	虹貝新田	南津軽郡	大鰐町	大字虹貝字大熊沢	急傾斜地の崩壊	19	1	8
610	I-0280	平成19年2月16日	第100号	三軒新田	南津軽郡	大鰐町	大字虹貝字大熊沢	急傾斜地の崩壊	6	1	0
611	I-0281	平成19年2月16日	第100号	唐牛	南津軽郡	大鰐町	大字唐牛字村井	急傾斜地の崩壊	9	1	0
612	I-0282	平成19年2月16日	第100号	沼田1号	南津軽郡	大鰐町	大字唐牛字沼田	急傾斜地の崩壊	26	1	3
613	I-0283	平成19年2月16日	第100号	沼田2号	南津軽郡	大鰐町	大字唐牛字沼田	急傾斜地の崩壊	21	1	7
614	I-1170	平成19年2月16日	第100号	小金沢	南津軽郡	大鰐町	大字早瀬野字小金沢	急傾斜地の崩壊	0	1	0
615	I-12001	平成19年2月16日	第100号	川崎	南津軽郡	大鰐町	大字宿川原字川崎	急傾斜地の崩壊	6	1	3
616	I-12002	平成19年2月16日	第100号	虹貝新田2号	南津軽郡	大鰐町	大字虹貝字大熊沢	急傾斜地の崩壊	2	1	0
617	I-12003	平成19年2月16日	第100号	後ヶ沢	南津軽郡	大鰐町	大字島田字後ヶ沢	急傾斜地の崩壊	7	1	2
618	I-12005	平成19年2月16日	第100号	九十九森2号	南津軽郡	大鰐町	大字長峰字九十九森	急傾斜地の崩壊	14	1	3
619	I-1206	平成19年2月16日	第100号	八幡館	南津軽郡	大鰐町	大字八幡館字八幡館	急傾斜地の崩壊	8	1	0
620	I-1208	平成19年2月16日	第100号	国民宿舎	南津軽郡	大鰐町	大字大鰐字出張沢	急傾斜地の崩壊	1	1	1
621	I-1209	平成19年2月16日	第100号	大鰐プラザ	南津軽郡	大鰐町	大字大鰐字菟頭	急傾斜地の崩壊	0	1	0
622	I-1210	平成19年2月16日	第100号	貝羅木	南津軽郡	大鰐町	大字唐牛字貝羅木	急傾斜地の崩壊	4	1	0
623	II-0226	平成19年2月16日	第100号	水入	南津軽郡	大鰐町	大字八幡館字水入	急傾斜地の崩壊	1	1	0
624	II-0227	平成19年2月16日	第100号	前田2号	南津軽郡	大鰐町	大字大鰐字北山	急傾斜地の崩壊	3	1	3
625	II-0228	平成19年2月16日	第100号	前田3号	南津軽郡	大鰐町	大字大鰐字北山	急傾斜地の崩壊	1	1	1
626	II-0229	平成19年2月16日	第100号	前田5号	南津軽郡	大鰐町	大字蔵館字北山	急傾斜地の崩壊	11	1	0

番 号	危険箇所 番号	公示年月日	告示 番号	区 域 名	所 在 地			自然現象 の種類	区域内の人家		
					郡・市	町・村	字		警戒 区域	うち特別 警戒区域	
										戸数	有:1 無:2
627	II-0230	平成19年2月16日	第100号	南無阿弥沢	南津軽郡	大鰐町	大字大鰐字南無阿弥沢	急傾斜地の崩壊	14	1	2
628	II-0231	平成19年2月16日	第100号	館ノ上	南津軽郡	大鰐町	大字唐牛字館ノ上	急傾斜地の崩壊	3	1	0
629	II-0232	平成19年2月16日	第100号	高野新田 2号	南津軽郡	大鰐町	大字居士字高野新田	急傾斜地の崩壊	1	1	0
630	II-0233	平成19年2月16日	第100号	早瀬野 2号	南津軽郡	大鰐町	大字早瀬野字小金沢	急傾斜地の崩壊	1	1	0
631	II-0234	平成19年2月16日	第100号	早瀬野 3号	南津軽郡	大鰐町	大字早瀬野字小金沢	急傾斜地の崩壊	2	1	0
632	II-0235	平成19年2月16日	第100号	早瀬野 1号	南津軽郡	大鰐町	大字早瀬野字坂本	急傾斜地の崩壊	2	1	2
633	II-0236	平成19年2月16日	第100号	早瀬野 4号	南津軽郡	大鰐町	大字早瀬野字小金沢	急傾斜地の崩壊	3	1	3
634	II-0238	平成19年2月16日	第100号	大碓沢 2号	南津軽郡	大鰐町	大字島田字ゾベコ沢	急傾斜地の崩壊	1	1	0
635	II-0239	平成19年2月16日	第100号	大碓沢 1号	南津軽郡	大鰐町	大字島田字大碓沢	急傾斜地の崩壊	3	1	1
636	II-12001	平成19年2月16日	第100号	虹貝 3号	南津軽郡	大鰐町	大字虹貝字中熊沢	急傾斜地の崩壊	2	1	1
637	II-12002	平成19年2月16日	第100号	高野新田 6号	南津軽郡	大鰐町	大字居士字高野平	急傾斜地の崩壊	1	1	1
638	II-12003	平成19年2月16日	第100号	元長峰 4号	南津軽郡	大鰐町	大字長峰字山辺	急傾斜地の崩壊	3	1	1
639	II-12004	平成19年2月16日	第100号	長峰 2号	南津軽郡	大鰐町	大字長峰字前田	急傾斜地の崩壊	2	1	2
640	II-12005	平成19年2月16日	第100号	南無阿弥沢 2号	南津軽郡	大鰐町	大字大鰐字南無阿弥沢	急傾斜地の崩壊	4	1	3
641	III-0042	平成19年2月16日	第100号	森山	南津軽郡	大鰐町	大字森山字東館	急傾斜地の崩壊	0	1	0
642	III-0043	平成19年2月16日	第100号	宿川原	南津軽郡	大鰐町	大字虹貝字篠塚	急傾斜地の崩壊	0	1	0
643	III-0044	平成19年2月16日	第100号	折紙沢	南津軽郡	大鰐町	大字居士字沢田	急傾斜地の崩壊	0	1	0
644	III-0045	平成19年2月16日	第100号	居士 3号	南津軽郡	大鰐町	大字居士字目屋沢	急傾斜地の崩壊	5	1	0
645	III-0046	平成19年2月16日	第100号	居士 4号	南津軽郡	大鰐町	大字三ツ目内字大堰口	急傾斜地の崩壊	0	1	0
646	III-0047	平成19年2月16日	第100号	高野新田 3号	南津軽郡	大鰐町	大字居士字高野新田	急傾斜地の崩壊	0	1	0
647	III-0048	平成19年2月16日	第100号	高野新田 4号	南津軽郡	大鰐町	大字居士字高野新田	急傾斜地の崩壊	0	1	0
648	III-0049	平成19年2月16日	第100号	高野新田 5号	南津軽郡	大鰐町	大字居士字高野新田	急傾斜地の崩壊	0	1	0
649	III-0050	平成19年2月16日	第100号	三軒新田 2号	南津軽郡	大鰐町	大字虹貝字大熊沢	急傾斜地の崩壊	0	1	0
650	III-0051	平成19年2月16日	第100号	三軒新田 3号	南津軽郡	大鰐町	大字虹貝字西虹貝山	急傾斜地の崩壊	0	1	0
651	III-0052	平成19年2月16日	第100号	早瀬野 5号	南津軽郡	大鰐町	大字早瀬野字扇沢	急傾斜地の崩壊	0	1	0
652	III-0053	平成19年2月16日	第100号	早瀬野 6号	南津軽郡	大鰐町	大字早瀬野字小金沢	急傾斜地の崩壊	1	1	0
653	III-0054	平成19年2月16日	第100号	早瀬野 7号	南津軽郡	大鰐町	大字早瀬野字小金沢	急傾斜地の崩壊	1	1	0
654	III-0056	平成19年2月16日	第100号	前田	南津軽郡	大鰐町	大字長峰字前田	急傾斜地の崩壊	3	1	0
655	人II-0062	平成19年2月16日	第100号	九十九森	南津軽郡	大鰐町	大字長峰字九十九森	急傾斜地の崩壊	2	1	1
656	人II-0063	平成19年2月16日	第100号	念仏車	南津軽郡	大鰐町	大字唐牛字念仏車	急傾斜地の崩壊	3	1	2
657	砂-26	平成23年3月22日	第260号	三ツ目内	南津軽郡	大鰐町	大字三ツ目内字小谷	地滑り	147	2	-
658	砂-27	平成23年3月22日	第260号	居士	南津軽郡	大鰐町	大字居士字目屋沢	地滑り	62	2	-
659	砂-28	平成23年3月22日	第260号	茶白山公園	南津軽郡	大鰐町	大字大鰐字茶白館	地滑り	18	2	-
660	砂-29	平成23年3月22日	第260号	稗田沢	南津軽郡	大鰐町	大字大鰐字稗田沢	地滑り	0	2	-
661	砂-30	平成23年3月22日	第260号	島田	南津軽郡	大鰐町	大字島田字ゾベコ沢	地滑り	37	2	-
662	農-08	平成23年3月22日	第260号	苦木	南津軽郡	大鰐町	大字苦木字野尻	地滑り	0	2	-
663	農-09	平成23年3月22日	第260号	駒木	南津軽郡	大鰐町	大字長峰字駒木沢	地滑り	6	2	-
664	林362-G0001	平成23年3月22日	第260号	三軒新田	南津軽郡	大鰐町	大字虹貝字清川	地滑り	1	2	-
665	362-I-016	平成26年3月28日	第239号	戸屋森沢	南津軽郡	大鰐町	大字早瀬野字小金沢	土石流	24	2	-
666	362-I-019	平成26年3月28日	第239号	後沢	南津軽郡	大鰐町	大字虹貝字大熊沢	土石流	14	2	-
667	362-I-020	平成26年3月28日	第239号	虹貝新田沢	南津軽郡	大鰐町	大字虹貝字中熊沢	土石流	13	2	-
668	I-0256	平成26年3月28日	第238号	北山 1号	南津軽郡	大鰐町	大字大鰐字北山	急傾斜地の崩壊	10	1	3
669	I-0263	平成26年3月28日	第238号	元長峰 1号	南津軽郡	大鰐町	大字長峰字前田	急傾斜地の崩壊	50	1	4
670	I-0267	平成26年3月28日	第238号	夏沢 2号	南津軽郡	大鰐町	大字大鰐字夏沢	急傾斜地の崩壊	17	1	0
671	I-0269	平成26年3月28日	第238号	夏沢 1号	南津軽郡	大鰐町	大字大鰐字夏沢	急傾斜地の崩壊	24	1	12
672	I-0271	平成26年3月28日	第238号	蜂ヶ峰	南津軽郡	大鰐町	大字大鰐字蜂ヶ峰	急傾斜地の崩壊	71	1	18
673	I-0275	平成26年3月28日	第238号	高野新田	南津軽郡	大鰐町	大字居士字高野新田	急傾斜地の崩壊	28	1	2
674	I-12004	平成26年3月28日	第238号	貝羅木 2号	南津軽郡	大鰐町	大字唐牛字貝羅木	急傾斜地の崩壊	6	1	0
675	I-1207	平成26年3月28日	第238号	川辺	南津軽郡	大鰐町	大字大鰐字羽黒館	急傾斜地の崩壊	8	1	2
676	II-12013	平成26年3月28日	第238号	前平	南津軽郡	大鰐町	大字宿川原字前平	急傾斜地の崩壊	2	1	2
677	III-0055	平成26年3月28日	第238号	八幡町	南津軽郡	大鰐町	大字長峰字鯖野沢	急傾斜地の崩壊	0	1	0

三八地域県民局地域整備部管内

番 号	危険箇所 番号	公示年月日	告示 番号	区 域 名	所 在 地			自然現象 の種類	区域内の人家		
					郡・市	町・村	字		警戒 区域 戸数	うち特別 警戒区域	
										有:1 無:2	戸数
1	203-I-001	平成19年3月28日	第237号	古里沢	八戸市		大字松館字古里	土石流	11	1	0
2	203-I-002	平成19年3月28日	第237号	第1奥沢	八戸市		大字松館字奥沢	土石流	7	1	0
3	203-I-003	平成19年3月28日	第237号	第2奥沢	八戸市		大字松館字奥沢	土石流	4	1	0
4	203-I-004	平成19年3月28日	第237号	館前沢	八戸市		大字是川字館前	土石流	9	1	0
5	203-I-005	平成19年3月28日	第237号	櫛引沢	八戸市		大字櫛引字川中島	土石流	0	1	0
6	203-I-006	平成19年3月28日	第238号	高岩沢	八戸市		大字上野字大平森	土石流	6	2	-
7	203-I-007	平成19年3月28日	第238号	平沢	八戸市		大字上野字高岩	土石流	81	2	-
8	203-I-008	平成19年3月28日	第238号	大明神沢	八戸市		大字櫛引字荒猪沢	土石流	16	2	-
9	203-I-009	平成19年3月28日	第237号	第1荒猪沢	八戸市		大字櫛引字荒猪沢	土石流	9	1	0
10	203-I-010	平成19年3月28日	第237号	第2荒猪沢	八戸市		大字櫛引字荒猪沢	土石流	0	1	0
11	203-I-012	平成19年3月28日	第238号	前平沢	八戸市		大字豊崎町字前平	土石流	22	2	-
12	203-I-013	平成19年3月28日	第237号	上七崎沢	八戸市		大字豊崎町字前平	土石流	4	1	0
13	203-I-014	平成19年3月28日	第238号	桜沢	八戸市		大字豊崎町字桜沢	土石流	28	2	-
14	203-I-015	平成19年3月28日	第238号	池田沢	八戸市		大字豊崎町字桜沢	土石流	37	2	-
15	203-II-001	平成19年3月28日	第237号	大清水沢	八戸市		大字松館字岡田	土石流	1	1	0
16	203-II-002	平成19年3月28日	第237号	籠田沢	八戸市		大字松館字籠田	土石流	1	1	1
17	203-II-003	平成19年3月28日	第237号	差波沢	八戸市		大字是川字差波	土石流	5	1	0
18	203-II-004	平成19年3月28日	第237号	沢里山沢	八戸市		大字沢里字上沢内	土石流	4	1	1
19	203-II-005	平成19年3月28日	第238号	上沢内沢	八戸市		大字是川字天狗沢	土石流	3	2	-
20	203-II-006	平成19年3月28日	第237号	天狗沢	八戸市		大字是川字天狗沢	土石流	4	1	0
21	203-II-007	平成19年3月28日	第237号	沢里沢	八戸市		大字沢里字上沢内	土石流	2	1	0
22	203-II-008	平成19年3月28日	第237号	坂牛沢	八戸市		大字坂牛字坂牛	土石流	4	1	0
23	203-II-010	平成19年3月28日	第238号	第2鷹ノ巣沢	八戸市		大字櫛引字鷹ノ巣	土石流	5	2	-
24	203-II-011	平成19年3月28日	第238号	彦ヶ沢	八戸市		大字豊崎町字彦ヶ沢	土石流	3	2	-
25	203-II-012	平成19年3月28日	第237号	第1境沢頭沢	八戸市		大字豊崎町字境沢頭	土石流	3	1	0
26	203-II-013	平成19年3月28日	第237号	第2境沢頭沢	八戸市		大字豊崎町字境沢頭	土石流	6	1	0
27	203-II-014	平成19年3月28日	第238号	蛇ノ沢	八戸市		大字尻内町字蛇ノ沢	土石流	2	2	-
28	203-II-015	平成19年3月28日	第238号	第1滝谷沢	八戸市		大字尻内町字滝谷沢	土石流	12	2	-
29	203-II-016	平成19年3月28日	第238号	第2滝谷沢	八戸市		大字尻内町字滝谷沢	土石流	21	2	-
30	203-II-017	平成19年3月28日	第238号	第3滝谷沢	八戸市		大字尻内町字滝谷沢	土石流	15	2	-
31	203-II-018	平成19年3月28日	第237号	第4滝谷沢	八戸市		大字尻内町字滝谷沢	土石流	22	1	0
32	203-II-019	平成19年3月28日	第237号	田端山沢	八戸市		大字尻内町字堤下	土石流	1	1	0
33	203-II-020	平成19年3月28日	第238号	上笹ノ沢	八戸市		大字尻内町字上笹ノ沢	土石流	25	2	-
34	203-II-021	平成19年3月28日	第237号	第1笹ノ沢	八戸市		大字尻内町字笹ノ沢	土石流	18	1	0
35	203-II-022	平成19年3月28日	第238号	第2笹ノ沢	八戸市		大字尻内町字笹ノ沢	土石流	20	2	-
36	203-II-023	平成19年3月28日	第237号	第3笹ノ沢	八戸市		大字尻内町字笹ノ沢	土石流	14	1	0
37	203-III-001	平成19年3月28日	第237号	古宮沢	八戸市		大字沢里字上沢内	土石流	1	1	0
38	I-0341	平成19年3月28日	第237号	北雷平	八戸市		大字市川町字北雷平	急傾斜地の崩壊	1	1	0
39	I-0343	平成19年3月28日	第237号	尻引前山1号	八戸市		大字市川町字尻引前山	急傾斜地の崩壊	3	1	3
40	I-0344	平成19年3月28日	第237号	桔梗野	八戸市		大字市川町字桔梗野	急傾斜地の崩壊	4	1	0
41	I-0347	平成19年3月28日	第237号	日計1号	八戸市		大字河原木字日計	急傾斜地の崩壊	28	1	4
42	I-0348	平成19年3月28日	第237号	谷地畑	八戸市		大字河原木字谷地畑	急傾斜地の崩壊	16	1	6
43	I-0349	平成19年3月28日	第237号	小田上	八戸市		大字河原木字小田上	急傾斜地の崩壊	3	1	0
44	I-0351	平成19年3月28日	第237号	小田3号	八戸市		大字河原木字小田	急傾斜地の崩壊	1	1	1
45	I-0352	平成19年3月28日	第237号	小田2号	八戸市		大字河原木字小田	急傾斜地の崩壊	0	1	0
46	I-0354	平成19年3月28日	第237号	高館1号	八戸市		大字河原木字高館	急傾斜地の崩壊	9	1	3
47	I-0358	平成19年3月28日	第237号	滝谷沢2号	八戸市		大字尻内町字滝谷沢	急傾斜地の崩壊	4	1	2
48	I-0359	平成19年3月28日	第237号	滝谷沢3号	八戸市		大字尻内町字滝谷沢	急傾斜地の崩壊	4	1	3
49	I-0364	平成19年3月28日	第237号	桜沢3号	八戸市		大字豊崎町字桜沢	急傾斜地の崩壊	3	1	1
50	I-0366	平成19年3月28日	第237号	滝谷	八戸市		大字豊崎町字滝谷	急傾斜地の崩壊	1	1	0

番 号	危険箇所 番号	公示年月日	告示 番号	区 域 名	所 在 地			自然現象 の種類	区域内の人家		
					郡・市	町・村	字		警戒 区域 戸数	うち特別 警戒区域	
										有:1 無:2	戸数
51	I-0367	平成19年3月28日	第237号	棚久保	八戸市		大字鮫町字棚久保	急傾斜地の崩壊	3	1	1
52	I-0368	平成19年3月28日	第237号	小舟渡平1号	八戸市		大字鮫町字小舟渡平	急傾斜地の崩壊	3	1	2
53	I-0369	平成19年3月28日	第237号	下盲久保1号	八戸市		大字鮫町字下盲久保	急傾斜地の崩壊	0	1	0
54	I-0370	平成19年3月28日	第237号	鮫	八戸市		大字鮫町字鮫	急傾斜地の崩壊	16	1	4
55	I-0371	平成19年3月28日	第237号	人形沢	八戸市		大字白銀町字人形沢	急傾斜地の崩壊	20	1	0
56	I-0372	平成19年3月28日	第238号	人形沢2号	八戸市		大字白銀町字人形沢	急傾斜地の崩壊	7	2	-
57	I-0373	平成19年3月28日	第238号	北側本町	八戸市		大字白銀町字下ノ通	急傾斜地の崩壊	10	2	-
58	I-0374	平成19年3月28日	第238号	白銀四丁目	八戸市		白銀四丁目	急傾斜地の崩壊	27	2	-
59	I-0375	平成19年3月28日	第238号	浜崖	八戸市		大字白銀町字浜崖	急傾斜地の崩壊	46	2	-
60	I-0378	平成19年3月28日	第237号	大沢	八戸市		大字湊町字大沢	急傾斜地の崩壊	36	1	0
61	I-0379	平成19年3月28日	第238号	上ノ山	八戸市		大字湊町字上ノ山	急傾斜地の崩壊	54	2	-
62	I-0380	平成19年3月28日	第237号	館鼻2号	八戸市		大字湊町字館鼻	急傾斜地の崩壊	51	1	2
63	I-0381	平成19年3月28日	第238号	下条	八戸市		大字湊町字下条	急傾斜地の崩壊	25	2	-
64	I-0382	平成19年3月28日	第237号	館鼻	八戸市		大字湊町字下条	急傾斜地の崩壊	18	1	2
65	I-0383	平成19年3月28日	第238号	上ノ山2号	八戸市		大字湊町字本町	急傾斜地の崩壊	7	2	-
66	I-0384	平成19年3月28日	第238号	桜ヶ丘	八戸市		大字大久保字小久保	急傾斜地の崩壊	16	2	-
67	I-0385	平成19年3月28日	第238号	小久保尻	八戸市		大字大久保字小久保尻	急傾斜地の崩壊	2	2	-
68	I-0386	平成19年3月28日	第237号	丑鞍森1号	八戸市		大字新井田字丑鞍森	急傾斜地の崩壊	11	1	0
69	I-0387	平成19年3月28日	第237号	前田	八戸市		大字新井田字前田	急傾斜地の崩壊	4	1	4
70	I-0388	平成19年3月28日	第237号	犬森	八戸市		大字妙字犬森	急傾斜地の崩壊	0	1	0
71	I-0389	平成19年3月28日	第237号	古里1号	八戸市		大字松館字古里	急傾斜地の崩壊	0	1	0
72	I-0391	平成19年3月28日	第238号	内丸一丁目	八戸市		内丸一丁目	急傾斜地の崩壊	35	2	-
73	I-0394	平成19年3月28日	第237号	石手洗	八戸市		大字石手洗字石手洗	急傾斜地の崩壊	3	1	1
74	I-0395	平成19年3月28日	第237号	赤坂1号	八戸市		大字田面木字赤坂	急傾斜地の崩壊	0	1	0
75	I-0396	平成19年3月28日	第238号	沢里山3号	八戸市		大字沢里字休場	急傾斜地の崩壊	3	2	-
76	I-0397	平成19年3月28日	第237号	沢里山	八戸市		大字沢里字休場	急傾斜地の崩壊	24	1	1
77	I-0398	平成19年3月28日	第238号	沢里山2号	八戸市		大字沢里字沢里山	急傾斜地の崩壊	14	2	-
78	I-0401	平成19年3月28日	第238号	小峠	八戸市		大字是川字小峠	急傾斜地の崩壊	10	2	-
79	I-0402	平成19年3月28日	第237号	小峠2号	八戸市		大字是川字小峠	急傾斜地の崩壊	18	1	3
80	I-0403	平成19年3月28日	第237号	中居河原	八戸市		大字是川字中居河原	急傾斜地の崩壊	1	1	0
81	I-0405	平成19年3月28日	第238号	上館場	八戸市		大字櫛引字上館場	急傾斜地の崩壊	9	2	-
82	I-0406	平成19年3月28日	第237号	鷹待場	八戸市		大字櫛引字鷹待場	急傾斜地の崩壊	3	1	2
83	I-0407	平成19年3月28日	第237号	寺沢1号	八戸市		大字櫛引字寺沢	急傾斜地の崩壊	5	1	4
84	I-0408	平成19年3月28日	第237号	寺沢2号	八戸市		大字櫛引字寺沢	急傾斜地の崩壊	1	1	1
85	I-0409	平成19年3月28日	第237号	烏沢	八戸市		大字櫛引字烏沢	急傾斜地の崩壊	7	1	2
86	I-0410	平成19年3月28日	第237号	大平森	八戸市		大字上野字大平森	急傾斜地の崩壊	2	1	2
87	I-1175	平成19年3月28日	第238号	三島上	八戸市		大字白銀町字三島上	急傾斜地の崩壊	3	2	-
88	I-1215	平成19年3月28日	第237号	上野道下夕	八戸市		大字田面木字上野道下夕	急傾斜地の崩壊	4	1	0
89	II-0302	平成19年3月28日	第237号	稲荷下1号	八戸市		大字市川町字稲荷下	急傾斜地の崩壊	1	1	0
90	II-0303	平成19年3月28日	第237号	稲荷下2号	八戸市		大字市川町字稲荷下	急傾斜地の崩壊	4	1	2
91	II-0304	平成19年3月28日	第237号	高屋敷	八戸市		大字市川町字高屋敷	急傾斜地の崩壊	4	1	0
92	II-0305	平成19年3月28日	第237号	高屋敷2号	八戸市		大字市川町字高屋敷	急傾斜地の崩壊	2	1	0
93	II-0307	平成19年3月28日	第237号	高森	八戸市		大字市川町字高森	急傾斜地の崩壊	1	1	0
94	II-0308	平成19年3月28日	第237号	尻引前山3号	八戸市		大字市川町字尻引前山	急傾斜地の崩壊	1	1	0
95	II-0309	平成19年3月28日	第238号	長七谷地	八戸市		大字市川町字長七谷地	急傾斜地の崩壊	3	2	-
96	II-0310	平成19年3月28日	第237号	小田4号	八戸市		大字河原木字小田	急傾斜地の崩壊	3	1	0
97	II-0311	平成19年3月28日	第237号	高館3号	八戸市		大字河原木字高館	急傾斜地の崩壊	1	1	0
98	II-0312	平成19年3月28日	第237号	見立山	八戸市		大字河原木字見立山	急傾斜地の崩壊	2	1	0
99	II-0313	平成19年3月28日	第237号	大久保	八戸市		大字河原木字大久保	急傾斜地の崩壊	0	1	0
100	II-0314	平成19年3月28日	第237号	笹ノ沢2号	八戸市		大字尻内町字笹ノ沢	急傾斜地の崩壊	2	1	2
101	II-0315	平成19年3月28日	第237号	笹ノ沢1号	八戸市		大字尻内町字笹ノ沢	急傾斜地の崩壊	3	1	1
102	II-0316	平成19年3月28日	第237号	北熊ノ沢1号	八戸市		大字尻内町字北熊ノ沢	急傾斜地の崩壊	1	1	1
103	II-0317	平成19年3月28日	第237号	田端2号	八戸市		大字尻内町字田端	急傾斜地の崩壊	2	1	0

番 号	危険箇所 番号	公示年月日	告示 番号	区 域 名	所 在 地			自然現象 の種類	区域内の人家		
					郡・市	町・村	字		警戒 区域 戸数	うち特別 警戒区域	
										有:1 無:2	戸数
104	II-0318	平成19年3月28日	第237号	田端山	八戸市		大字尻内町字田端山	急傾斜地の崩壊	1	1	1
105	II-0319	平成19年3月28日	第237号	北熊ノ沢2号	八戸市		大字尻内町字北熊ノ沢	急傾斜地の崩壊	2	1	1
106	II-0321	平成19年3月28日	第237号	根岸山添3号	八戸市		大字尻内町字根岸山添	急傾斜地の崩壊	0	1	0
107	II-0323	平成19年3月28日	第237号	洞2号	八戸市		大字尻内町字洞	急傾斜地の崩壊	1	1	1
108	II-0324	平成19年3月28日	第237号	蛇ノ沢1号	八戸市		大字尻内町字蛇ノ沢	急傾斜地の崩壊	1	1	1
109	II-0325	平成19年3月28日	第237号	中ノ沢	八戸市		大字尻内町字中ノ沢	急傾斜地の崩壊	2	1	2
110	II-0326	平成19年3月28日	第237号	外ノ沢	八戸市		大字豊崎町字外ノ沢	急傾斜地の崩壊	2	1	0
111	II-0327	平成19年3月28日	第237号	小舟渡平3号	八戸市		大字鮫町字小舟渡平	急傾斜地の崩壊	1	1	0
112	II-0328	平成19年3月28日	第237号	小舟渡平2号	八戸市		大字鮫町字小舟渡平	急傾斜地の崩壊	3	1	0
113	II-0329	平成19年3月28日	第237号	下盲久保2号	八戸市		大字鮫町字下盲久保	急傾斜地の崩壊	1	1	1
114	II-0330	平成19年3月28日	第237号	下松苗場2号	八戸市		大字鮫町字下松苗場	急傾斜地の崩壊	3	1	1
115	II-0331	平成19年3月28日	第237号	寺沢	八戸市		大字新井田字寺沢	急傾斜地の崩壊	0	1	0
116	II-0332	平成19年3月28日	第237号	西ノ平	八戸市		大字大久保字西ノ平	急傾斜地の崩壊	5	1	1
117	II-0333	平成19年3月28日	第237号	花生1号	八戸市		大字妙字花生	急傾斜地の崩壊	1	1	0
118	II-0336	平成19年3月28日	第237号	籠田1号	八戸市		大字松館字籠田	急傾斜地の崩壊	2	1	1
119	II-0338	平成19年3月28日	第237号	古里2号	八戸市		大字松館字古里	急傾斜地の崩壊	3	1	2
120	II-0341	平成19年3月28日	第237号	牛ヶ沢	八戸市		大字松館字牛ヶ沢	急傾斜地の崩壊	1	1	0
121	II-0343	平成19年3月28日	第237号	吹上六丁目2号	八戸市		吹上六丁目	急傾斜地の崩壊	2	1	2
122	II-0344	平成19年3月28日	第237号	新田	八戸市		大字是川字新田	急傾斜地の崩壊	3	1	2
123	II-0345	平成19年3月28日	第237号	田中河原	八戸市		大字是川字田中河原	急傾斜地の崩壊	1	1	1
124	II-0346	平成19年3月28日	第237号	差波1号	八戸市		大字是川字差波	急傾斜地の崩壊	2	1	0
125	II-0347	平成19年3月28日	第237号	下沢内	八戸市		大字沢里字下沢内	急傾斜地の崩壊	1	1	1
126	II-0348	平成19年3月28日	第237号	古宮	八戸市		大字沢里字古宮	急傾斜地の崩壊	3	1	0
127	II-0349	平成19年3月28日	第237号	上沢内1号	八戸市		大字沢里字上沢内	急傾斜地の崩壊	2	1	0
128	II-0350	平成19年3月28日	第237号	上沢内2号	八戸市		大字沢里字上沢内	急傾斜地の崩壊	0	1	0
129	II-0351	平成19年3月28日	第237号	赤坂	八戸市		大字田面木字赤坂	急傾斜地の崩壊	4	1	2
130	II-0352	平成19年3月28日	第237号	前平	八戸市		大字田面木字前平	急傾斜地の崩壊	3	1	2
131	II-0353	平成19年3月28日	第237号	外久保2号	八戸市		大字田面木字外久保	急傾斜地の崩壊	1	1	1
132	II-0355	平成19年3月28日	第237号	ミトラセ	八戸市		大字櫛引字ミトラセ	急傾斜地の崩壊	1	1	0
133	II-0356	平成19年3月28日	第237号	荒猪沢1号	八戸市		大字櫛引字荒猪沢	急傾斜地の崩壊	1	1	1
134	II-0357	平成19年3月28日	第237号	一日市	八戸市		大字櫛引字一日市	急傾斜地の崩壊	3	1	1
135	II-0358	平成19年3月28日	第237号	寺沢4号	八戸市		大字櫛引字寺沢	急傾斜地の崩壊	1	1	0
136	II-0359	平成19年3月28日	第237号	上野	八戸市		大字上野字上野	急傾斜地の崩壊	2	1	0
137	II-0360	平成19年3月28日	第237号	高岩	八戸市		大字上野字高岩	急傾斜地の崩壊	3	1	0
138	II-0361	平成19年3月28日	第237号	萱森	八戸市		大字上野字萱森	急傾斜地の崩壊	1	1	0
139	II-13001	平成19年3月28日	第237号	滝谷2号	八戸市		大字豊崎町字滝谷	急傾斜地の崩壊	3	1	0
140	III-0080	平成19年3月28日	第237号	田ノ沢頭	八戸市		大字市川町字田ノ沢頭	急傾斜地の崩壊	0	1	0
141	III-0081	平成19年3月28日	第237号	高館前2号	八戸市		大字河原木字高館前	急傾斜地の崩壊	0	1	0
142	III-0082	平成19年3月28日	第237号	籠田2号	八戸市		大字松館字籠田	急傾斜地の崩壊	0	1	0
143	III-0083	平成19年3月28日	第237号	二ッ屋2号	八戸市		大字是川字二ッ屋	急傾斜地の崩壊	0	1	0
144	III-0084	平成19年3月28日	第237号	三十刈頭	八戸市		大字是川字三十刈頭	急傾斜地の崩壊	1	1	0
145	III-0085	平成19年3月28日	第237号	鍛冶畑	八戸市		大字是川字鍛冶畑	急傾斜地の崩壊	0	1	0
146	人I-0063	平成19年3月28日	第237号	尻引前山2号	八戸市		大字市川町字尻引前山	急傾斜地の崩壊	1	1	0
147	人I-0064	平成19年3月28日	第238号	桔梗野上	八戸市		大字市川町字桔梗野上	急傾斜地の崩壊	29	2	-
148	人I-0065	平成19年3月28日	第237号	北沼	八戸市		大字河原木字北沼	急傾斜地の崩壊	0	1	0
149	人I-0066	平成19年3月28日	第237号	袖ノ沢	八戸市		大字河原木字袖ノ沢	急傾斜地の崩壊	4	2	-
150	人I-0067	平成19年3月28日	第237号	高館2号	八戸市		大字河原木字高館	急傾斜地の崩壊	2	1	0
151	人I-0069	平成19年3月28日	第238号	下松苗場1号	八戸市		大字鮫町字下松苗場	急傾斜地の崩壊	3	2	-
152	人I-0070	平成19年3月28日	第238号	縄久保	八戸市		大字鮫町字縄久保	急傾斜地の崩壊	6	2	-
153	人I-0071	平成19年3月28日	第238号	古馬屋	八戸市		大字鮫町字古馬屋	急傾斜地の崩壊	0	2	-
154	人I-0072	平成19年3月28日	第238号	下大久保	八戸市		大字大久保字下大久保	急傾斜地の崩壊	13	2	-
155	人I-0073	平成19年3月28日	第238号	小久保2号	八戸市		大字大久保字小久保	急傾斜地の崩壊	5	2	-
156	人I-0074	平成19年3月28日	第238号	丑鞍森2号	八戸市		大字新井田字丑鞍森	急傾斜地の崩壊	7	2	-

番 号	危険箇所 番号	公示年月日	告示 番号	区 域 名	所 在 地			自然現象 の種類	区域内の人家		
					郡・市	町・村	字		警戒 区域 戸数	うち特別 警戒区域	
										有:1 無:2	戸数
157	人 I -0075	平成19年3月28日	第237号	是川四丁目	八戸市		是川四丁目	急傾斜地の崩壊	8	1	0
158	人 I -0076	平成19年3月28日	第238号	本町	八戸市		大字湊町字本町	急傾斜地の崩壊	7	2	-
159	人 I -0078	平成19年3月28日	第237号	吹上一丁目	八戸市		吹上一丁目	急傾斜地の崩壊	10	1	8
160	人 I -0079	平成19年3月28日	第237号	吹上二丁目	八戸市		吹上二丁目	急傾斜地の崩壊	0	1	0
161	人 I -0083	平成19年3月28日	第237号	根城七丁目1号	八戸市		根城七丁目	急傾斜地の崩壊	0	1	0
162	人 I -0084	平成19年3月28日	第238号	鹿島沢	八戸市		大字沢里字鹿島沢	急傾斜地の崩壊	4	2	-
163	人 I -0085	平成19年3月28日	第238号	沢里山4号	八戸市		大字沢里字沢里山	急傾斜地の崩壊	4	2	-
164	人 I -0086	平成19年3月28日	第238号	二ツ屋1号	八戸市		大字沢里字二ツ屋	急傾斜地の崩壊	1	2	-
165	人 I -0089	平成19年3月28日	第237号	館神	八戸市		大字櫛引字館神	急傾斜地の崩壊	0	1	0
166	人 I -0090	平成19年3月28日	第237号	下矢倉	八戸市		大字櫛引字下矢倉	急傾斜地の崩壊	0	1	0
167	人 III -0001	平成19年3月28日	第237号	蛇ノ沢2号	八戸市		大字尻内町字蛇ノ沢	急傾斜地の崩壊	0	1	0
168	448- I -001	平成23年3月4日	第182号	沢代沢	八戸市		南郷大字島守字沢代	土石流	8	2	-
169	448- I -002	平成23年3月4日	第181号	石橋沢	八戸市		南郷大字島守字高嶽	土石流	3	1	0
170	448- I -003	平成23年3月4日	第181号	旦平沢	八戸市		南郷大字島守字下旦平	土石流	18	1	0
171	448- I -004	平成23年3月4日	第181号	若宮沢	八戸市		南郷大字島守字若宮	土石流	19	1	0
172	448- I -005	平成23年3月4日	第182号	高山沢	八戸市		南郷大字島守字高山	土石流	17	2	-
173	448- I -006	平成23年3月4日	第182号	天魔沢	八戸市		南郷大字島守字天魔	土石流	19	2	-
174	448- I -007	平成23年3月4日	第182号	下江花沢	八戸市		南郷大字島守字下江花	土石流	20	2	-
175	448- I -008	平成23年3月4日	第181号	高清水沢	八戸市		南郷大字島守字高清水	土石流	9	1	0
176	448- I -009	平成23年3月4日	第182号	巻沢	八戸市		南郷大字島守字上巻	土石流	14	2	-
177	448- I -010	平成23年3月4日	第182号	下家前沢	八戸市		南郷大字中野字下家前	土石流	3	2	-
178	448- II -001	平成23年3月4日	第181号	沢田沢	八戸市		南郷大字島守字沢田沢	土石流	0	1	0
179	448- II -002	平成23年3月4日	第181号	ウトウ沢	八戸市		南郷大字島守字長ツム子	土石流	2	1	0
180	448- II -003	平成23年3月4日	第182号	姉市沢	八戸市		南郷大字島守字姉市沢	土石流	1	2	-
181	448- II -004	平成23年3月4日	第181号	相野沢	八戸市		南郷大字島守字姉市沢	土石流	2	1	1
182	448- II -005	平成23年3月4日	第181号	上長代沢	八戸市		南郷大字島守字上長代	土石流	1	1	0
183	448- II -006	平成23年3月4日	第181号	古里沢	八戸市		南郷大字島守字古里	土石流	5	1	0
184	448- II -007	平成23年3月4日	第181号	長久保沢	八戸市		南郷大字島守字長久保	土石流	7	1	0
185	448- II -008	平成23年3月4日	第181号	売井坂上沢	八戸市		南郷大字島守字売井坂	土石流	1	1	0
186	448- II -009	平成23年3月4日	第181号	売井坂下沢	八戸市		南郷大字島守字売井坂	土石流	2	1	0
187	448- II -010	平成23年3月4日	第181号	相畑沢	八戸市		南郷大字島守字相畑	土石流	1	1	0
188	448- II -011	平成23年3月4日	第181号	土折沢	八戸市		南郷大字頃巻沢字蒼前下	土石流	2	1	0
189	448- II -012	平成23年3月4日	第181号	諏訪沢	八戸市		南郷大字中野字諏訪	土石流	0	1	0
190	448- II -013	平成23年3月4日	第181号	金引沢	八戸市		南郷大字泥障作字泥障作	土石流	5	1	0
191	448- II -014	平成23年3月4日	第181号	泥障作沢	八戸市		南郷大字泥障作字泥障作	土石流	2	1	0
192	448- II -015	平成23年3月4日	第181号	赤坂沢	八戸市		南郷大字泥障作字赤坂	土石流	1	1	0
193	I -0564	平成23年3月4日	第181号	巻	八戸市		南郷大字島守字上巻	急傾斜地の崩壊	5	1	3
194	I -0565	平成23年3月4日	第181号	沢代	八戸市		南郷大字島守字沢代	急傾斜地の崩壊	5	1	1
195	I -0568	平成23年3月4日	第181号	坂本	八戸市		南郷大字島守字坂本	急傾斜地の崩壊	1	1	0
196	I -13401	平成23年3月4日	第181号	蒼前下	八戸市		南郷大字頃巻沢字蒼前下	急傾斜地の崩壊	0	1	0
197	II -0520	平成23年3月4日	第181号	上巻	八戸市		南郷大字島守字上巻	急傾斜地の崩壊	5	1	2
198	II -0521	平成23年3月4日	第181号	平ノ脇	八戸市		南郷大字島守字長瀬	急傾斜地の崩壊	3	1	1
199	II -0522	平成23年3月4日	第181号	上頃巻沢	八戸市		南郷大字頃巻沢字上頃巻沢	急傾斜地の崩壊	6	1	2
200	II -0523	平成23年3月4日	第181号	門前2号	八戸市		南郷大字島守字古坊	急傾斜地の崩壊	3	1	2
201	II -0524	平成23年3月4日	第181号	相畑2号	八戸市		南郷大字島守字相畑	急傾斜地の崩壊	3	1	2
202	II -0525	平成23年3月4日	第181号	姉市沢1号	八戸市		南郷大字島守字姉市沢	急傾斜地の崩壊	5	1	3
203	II -0526	平成23年3月4日	第181号	姉市沢2号	八戸市		南郷大字島守字姉市沢	急傾斜地の崩壊	2	1	2
204	II -0527	平成23年3月4日	第181号	滝ノ平	八戸市		南郷大字島守字滝ノ平	急傾斜地の崩壊	1	1	0
205	II -0529	平成23年3月4日	第181号	栃ヶ久保	八戸市		南郷大字島守字栃ヶ久保	急傾斜地の崩壊	1	1	0
206	II -13402	平成23年3月4日	第181号	五ツ役	八戸市		南郷大字島守字五ツ役	急傾斜地の崩壊	2	1	0
207	農-20	平成23年3月4日	第182号	頃巻沢	八戸市		南郷大字頃巻沢字上頃巻沢	地滑り	10	2	-
208	人 I -0105	平成23年3月4日	第181号	下洗	八戸市		南郷大字中野字中条	急傾斜地の崩壊	0	1	0
209	人 I -0106	平成23年3月4日	第181号	石窪	八戸市		南郷大字市野沢字石窪	急傾斜地の崩壊	0	1	0

番 号	危険箇所 番号	公示年月日	告示 番号	区 域 名	所 在 地			自然現象 の種類	区域内の人家		
					郡・市	町・村	字		警戒 区域 戸数	うち特別 警戒区域	
										有:1 無:2	戸数
210	人 I -0107	平成23年3月4日	第181号	鳩田向	八戸市		南郷大字大森字鳩田向	急傾斜地の崩壊	0	1	0
211	I -0342	平成26年3月14日	第182号	南雷平	八戸市		大字市川町字南雷平	急傾斜地の崩壊	0	2	-
212	I -0345	平成26年3月14日	第181号	八太郎	八戸市		大字河原木字八太郎	急傾斜地の崩壊	7	1	0
213	I -0346	平成26年3月14日	第181号	日計2号	八戸市		大字河原木字日計	急傾斜地の崩壊	24	1	2
214	I -0350	平成26年3月14日	第181号	小田	八戸市		大字河原木字小田	急傾斜地の崩壊	21	1	1
215	I -0353	平成26年3月14日	第181号	高館前1号	八戸市		大字河原木字高館前	急傾斜地の崩壊	7	1	6
216	I -0355	平成26年3月14日	第181号	田端	八戸市		大字尻内町字田端	急傾斜地の崩壊	11	1	2
217	I -0357	平成26年3月14日	第181号	根岸山添	八戸市		大字尻内町字根岸山添	急傾斜地の崩壊	15	1	3
218	I -0360	平成26年3月14日	第181号	正法寺	八戸市		大字尻内町字正法寺	急傾斜地の崩壊	19	1	4
219	I -0361	平成26年3月14日	第181号	洞	八戸市		大字尻内町字洞	急傾斜地の崩壊	3	1	1
220	I -0362	平成26年3月14日	第181号	桜沢	八戸市		大字豊崎町字彦ヶ沢	急傾斜地の崩壊	5	1	2
221	I -0363	平成26年3月14日	第181号	桜沢2号	八戸市		大字豊崎町字桜沢	急傾斜地の崩壊	1	1	0
222	I -0365	平成26年3月14日	第181号	上七崎	八戸市		大字豊崎町字上七崎	急傾斜地の崩壊	5	1	4
223	I -0376	平成26年3月14日	第182号	浜崖2号	八戸市		大字白銀町字浜崖	急傾斜地の崩壊	8	2	-
224	I -0377	平成26年3月14日	第182号	大沢片平	八戸市		大字白銀町字大沢片平	急傾斜地の崩壊	33	2	-
225	I -0392	平成26年3月14日	第181号	館越下	八戸市		大字田向字館越下	急傾斜地の崩壊	22	1	0
226	I -0393	平成26年3月14日	第182号	吹上六丁目1号	八戸市		吹上六丁目	急傾斜地の崩壊	2	2	-
227	I -0400	平成26年3月14日	第181号	蟹沢	八戸市		大字糠塚字蟹沢	急傾斜地の崩壊	8	1	0
228	I -0404	平成26年3月14日	第181号	館前	八戸市		大字是川字館前	急傾斜地の崩壊	9	1	1
229	II -0306	平成26年3月14日	第181号	高屋敷3号	八戸市		大字市川町字高屋敷	急傾斜地の崩壊	3	1	3
230	II -0342	平成26年3月14日	第181号	荒屋敷	八戸市		大字田向字荒屋敷	急傾斜地の崩壊	6	1	5
231	III -0086	平成26年3月14日	第181号	差波2号	八戸市		大字是川字差波	急傾斜地の崩壊	0	1	0
232	人 I -0077	平成26年3月14日	第181号	類家一丁目	八戸市		類家一丁目	急傾斜地の崩壊	8	1	2
233	人 I -0081	平成26年3月14日	第181号	馬場頭	八戸市		大字根城字馬場頭	急傾斜地の崩壊	18	1	8
234	人 I -0082	平成26年3月14日	第182号	根城七丁目2号	八戸市		根城七丁目	急傾斜地の崩壊	15	2	-
235	人 I -0088	平成26年3月14日	第182号	外久保1号	八戸市		大字田面木字外久保	急傾斜地の崩壊	8	2	-
236	人 II -0130	平成26年3月14日	第181号	蟹沢2号	八戸市		大字糠塚字蟹沢	急傾斜地の崩壊	1	1	0
237	I -0356	平成31年3月25日	第196号	林ノ前	八戸市		大字尻内町字林ノ前	急傾斜地の崩壊	14	1	3
238	I -0390	平成31年3月25日	第196号	三八城公園下	八戸市		内丸一丁目	急傾斜地の崩壊	29	1	0
239	II -0339	平成31年3月25日	第196号	古里3号	八戸市		大字松館字古里	急傾斜地の崩壊	8	1	4
240	448- I -011	平成31年3月25日	第196号	下頃巻沢	八戸市		南郷大字頃巻沢字下頃巻	土石流	7	1	0
241	I -0566	平成31年3月25日	第196号	門前	八戸市		南郷大字島守字外館	急傾斜地の崩壊	14	1	1
242	I -0567	平成31年3月25日	第196号	下門前	八戸市		南郷大字島守字館	急傾斜地の崩壊	10	1	1
243	I -0569	平成31年3月25日	第196号	相畑1号	八戸市		南郷大字島守字相畑	急傾斜地の崩壊	6	1	2
244	I -1176	平成31年3月25日	第196号	古里	八戸市		南郷大字島守字古里	急傾斜地の崩壊	6	1	2
245	441- I -002-1	平成20年3月21日	第226号	泉山沢-1	三戸郡	三戸町	大字泉山字泉山	土石流	4	1	1
	441- I -002-2	平成20年3月21日	第226号	泉山沢-2	三戸郡	三戸町	大字泉山字泉山	土石流	2	1	0
246	441- I -003	平成20年3月21日	第226号	遠藤沢	三戸郡	三戸町	大字梅内字遠藤	土石流	11	1	2
247	441- I -004	平成20年3月21日	第226号	第1大反沢	三戸郡	三戸町	大字梅内字菴端	土石流	0	2	-
248	441- I -005	平成20年3月21日	第227号	柳沢	三戸郡	三戸町	大字斗内字柳沢	土石流	6	2	-
249	441- I -006	平成20年3月21日	第227号	第1森ノ上沢	三戸郡	三戸町	大字斗内字森ノ上	土石流	12	1	0
250	441- I -007	平成20年3月21日	第226号	第2森ノ上沢	三戸郡	三戸町	大字斗内字森ノ上	土石流	33	1	0
251	441- I -008	平成20年3月21日	第226号	第1森ノ脇沢	三戸郡	三戸町	大字斗内字森ノ脇	土石流	38	1	0
252	441- I -009	平成20年3月21日	第226号	第2森ノ脇沢	三戸郡	三戸町	大字斗内字森ノ脇	土石流	10	2	-
253	441- I -010	平成20年3月21日	第227号	第3森ノ脇沢	三戸郡	三戸町	大字斗内字森ノ脇	土石流	8	2	-
254	441- I -011	平成20年3月21日	第227号	第4森ノ脇沢	三戸郡	三戸町	大字斗内字寺牛	土石流	47	2	-
255	441- I -013	平成20年3月21日	第226号	第2寺牛沢	三戸郡	三戸町	大字斗内字清水田	土石流	27	2	-
256	441- I -015	平成20年3月21日	第227号	第1東張渡沢	三戸郡	三戸町	大字川守田字東張渡	土石流	39	1	0
257	441- I -016	平成20年3月21日	第226号	第2東張渡沢	三戸郡	三戸町	大字川守田字東張渡	土石流	57	2	-
258	441- I -017	平成20年3月21日	第227号	第1菖蒲沢	三戸郡	三戸町	大字川守田字東張渡	土石流	21	1	7
259	441- I -018	平成20年3月21日	第226号	第2菖蒲沢	三戸郡	三戸町	大字川守田字菖蒲沢	土石流	35	1	14
260	441- I -019	平成20年3月21日	第226号	宇藤坂沢	三戸郡	三戸町	大字川守田字宇藤坂	土石流	8	1	4
261	441- I -020	平成20年3月21日	第226号	宇藤沢	三戸郡	三戸町	大字川守田字宇藤坂	土石流	10	1	7

番 号	危険箇所 番号	公示年月日	告示 番号	区 域 名	所 在 地			自然現象 の種類	区域内の人家		
					郡・市	町・村	字		警戒 区域 戸数	うち特別 警戒区域	
										有:1 無:2	戸数
262	441-I-021	平成20年3月21日	第226号	籠沢	三戸郡	三戸町	大字貝守字杉沢向平	土石流	0	1	0
263	441-I-022	平成20年3月21日	第226号	第1村ノ上沢	三戸郡	三戸町	大字貝守字村ノ上	土石流	6	1	0
264	441-I-025	平成20年3月21日	第226号	馬場平沢	三戸郡	三戸町	大字蛇沼字本村	土石流	14	2	-
265	441-II-002	平成20年3月21日	第226号	上エ平沢	三戸郡	三戸町	大字目時字上エ平	土石流	1	1	0
266	441-II-003	平成20年3月21日	第226号	沼ノ沢	三戸郡	三戸町	大字梅内字沼ノ沢	土石流	3	2	-
267	441-II-004	平成20年3月21日	第227号	鯨ノ口沢	三戸郡	三戸町	大字梅内字板沢	土石流	7	1	0
268	441-II-005	平成20年3月21日	第226号	第1板沢	三戸郡	三戸町	大字梅内字板沢	土石流	1	1	0
269	441-II-006	平成20年3月21日	第226号	第2板沢	三戸郡	三戸町	大字梅内字大反り前田	土石流	5	1	0
270	441-II-007	平成20年3月21日	第226号	第1菴端沢	三戸郡	三戸町	大字梅内字菴端	土石流	3	1	0
271	441-II-008	平成20年3月21日	第226号	第2菴端沢	三戸郡	三戸町	大字梅内字大反	土石流	2	1	0
272	441-II-009	平成20年3月21日	第226号	第2大反沢	三戸郡	三戸町	大字梅内字大反	土石流	1	1	0
273	441-II-010	平成20年3月21日	第226号	第3大反沢	三戸郡	三戸町	大字梅内字大反	土石流	1	1	0
274	441-II-011	平成20年3月21日	第226号	第4大反沢	三戸郡	三戸町	大字梅内字大反	土石流	2	2	-
275	441-II-012	平成20年3月21日	第227号	沼尻沢	三戸郡	三戸町	大字梅内字沼尻	土石流	2	2	-
276	441-II-013	平成20年3月21日	第227号	日影沢	三戸郡	三戸町	大字斗内字日影	土石流	2	2	-
277	441-II-014	平成20年3月21日	第227号	団子坂北向沢	三戸郡	三戸町	大字斗内字団子坂北向	土石流	2	1	0
278	441-II-015	平成20年3月21日	第226号	兎平沢	三戸郡	三戸町	大字斗内字兎平	土石流	3	1	0
279	441-II-016	平成20年3月21日	第226号	団子沢	三戸郡	三戸町	大字斗内字団子坂	土石流	2	2	-
280	441-II-017	平成20年3月21日	第227号	第3森ノ上沢	三戸郡	三戸町	大字斗内字森ノ上	土石流	14	1	0
281	441-II-018	平成20年3月21日	第226号	第5森ノ脇沢	三戸郡	三戸町	大字斗内字森ノ脇	土石流	29	1	0
282	441-II-019	平成20年3月21日	第226号	斗内沢	三戸郡	三戸町	大字斗内字沢田平	土石流	8	2	-
283	441-II-020	平成20年3月21日	第227号	久保沢	三戸郡	三戸町	大字豊川字下村中	土石流	3	1	0
284	441-II-021	平成20年3月21日	第226号	金堀沢	三戸郡	三戸町	大字川守田字草鞋平	土石流	1	1	1
285	441-II-022	平成20年3月21日	第226号	川代沢	三戸郡	三戸町	大字川守田字川代	土石流	2	1	0
286	441-II-023	平成20年3月21日	第226号	蜂ヶ崎沢	三戸郡	三戸町	大字貝守字蜂ヶ崎	土石流	4	1	0
287	441-II-024	平成20年3月21日	第226号	細久保沢	三戸郡	三戸町	大字貝守字細久保	土石流	4	1	0
288	441-II-025	平成20年3月21日	第226号	一ノ渡沢	三戸郡	三戸町	大字袴田字大平	土石流	1	1	0
289	441-II-026	平成20年3月21日	第226号	梨木久保沢	三戸郡	三戸町	大字袴田字梨木久保	土石流	1	1	0
290	441-II-027	平成20年3月21日	第226号	下モ平沢	三戸郡	三戸町	大字袴田字下モ平	土石流	4	1	0
291	441-II-028	平成20年3月21日	第226号	葛子平沢	三戸郡	三戸町	大字蛇沼字葛子平	土石流	4	1	0
292	441-II-029	平成20年3月21日	第226号	清座久保沢	三戸郡	三戸町	大字蛇沼字北清座久保	土石流	2	2	-
293	441-II-030	平成20年3月21日	第227号	荒田沢	三戸郡	三戸町	大字蛇沼字荒田	土石流	5	2	-
294	441-II-031	平成20年3月21日	第227号	本村沢	三戸郡	三戸町	大字蛇沼字本村	土石流	1	1	0
295	441-II-032	平成20年3月21日	第226号	下川原沢	三戸郡	三戸町	大字蛇沼字下川原	土石流	5	1	0
296	441-II-033	平成20年3月21日	第226号	佐山沢	三戸郡	三戸町	大字蛇沼字石渡	土石流	2	1	0
297	441-II-034	平成20年3月21日	第226号	第1野月沢	三戸郡	三戸町	大字貝守字野月	土石流	1	2	-
298	441-II-035	平成20年3月21日	第227号	第2野月沢	三戸郡	三戸町	大字貝守字野月	土石流	1	1	0
299	I-0413	平成20年3月21日	第226号	馬場平	三戸郡	三戸町	大字蛇沼字馬場平	急傾斜地の崩壊	0	1	0
300	I-0414	平成20年3月21日	第226号	蛇沼	三戸郡	三戸町	大字蛇沼字本村	急傾斜地の崩壊	3	1	2
301	I-0415	平成20年3月21日	第226号	下モ平	三戸郡	三戸町	大字袴田字下モ平	急傾斜地の崩壊	3	1	2
302	I-0417	平成20年3月21日	第226号	林ノ下	三戸郡	三戸町	大字貝守字林ノ下	急傾斜地の崩壊	4	1	3
303	I-0418	平成20年3月21日	第226号	杉沢向平1号	三戸郡	三戸町	大字貝守字杉沢向平	急傾斜地の崩壊	0	1	0
304	I-0419	平成20年3月21日	第226号	杉沢向平2号	三戸郡	三戸町	大字貝守字杉沢向平	急傾斜地の崩壊	2	1	0
305	I-0420	平成20年3月21日	第226号	杉沢1号	三戸郡	三戸町	大字貝守字杉沢	急傾斜地の崩壊	3	1	0
306	I-0421	平成20年3月21日	第226号	毒久保	三戸郡	三戸町	大字貝守字毒久保	急傾斜地の崩壊	0	1	0
307	I-0422	平成20年3月21日	第226号	元木平	三戸郡	三戸町	大字川守田字元木平	急傾斜地の崩壊	29	1	1
308	I-0423	平成20年3月21日	第226号	中屋敷2号	三戸郡	三戸町	大字川守田字中屋敷	急傾斜地の崩壊	14	1	8
309	I-0424	平成20年3月21日	第226号	六日町	三戸郡	三戸町	大字川守田字横道	急傾斜地の崩壊	4	1	1
310	I-0425	平成20年3月21日	第226号	関根1号	三戸郡	三戸町	大字川守田字関根	急傾斜地の崩壊	15	1	0
311	I-0426	平成20年3月21日	第226号	関根2号	三戸郡	三戸町	大字川守田字関根	急傾斜地の崩壊	7	1	2
312	I-0427	平成20年3月21日	第226号	関根川原1号	三戸郡	三戸町	大字川守田字関根川原	急傾斜地の崩壊	14	1	0
313	I-0428	平成20年3月21日	第226号	在府小路町1号	三戸郡	三戸町	大字在府小路町	急傾斜地の崩壊	39	1	11
314	I-0429	平成20年3月21日	第226号	城ノ下2号	三戸郡	三戸町	大字梅内字城ノ下	急傾斜地の崩壊	12	1	4

番 号	危険箇所 番号	公示年月日	告示 番号	区 域 名	所 在 地			自然現象 の種類	区域内の人家		
					郡・市	町・村	字		警戒 区域 戸数	うち特別 警戒区域	
										有:1 無:2	戸数
315	I-0430	平成20年3月21日	第226号	城ノ下1号	三戸郡	三戸町	大字梅内字城ノ下	急傾斜地の崩壊	96	1	36
316	I-0431	平成20年3月21日	第226号	雷平1号	三戸郡	三戸町	大字梅内字鬘田	急傾斜地の崩壊	14	1	2
317	I-0432	平成20年3月21日	第226号	雷平2号	三戸郡	三戸町	大字梅内字雷平	急傾斜地の崩壊	7	1	0
318	I-0433	平成20年3月21日	第226号	雷平3号	三戸郡	三戸町	大字梅内字雷平	急傾斜地の崩壊	8	1	1
319	I-0434	平成20年3月21日	第226号	鬘田	三戸郡	三戸町	大字梅内字鬘田	急傾斜地の崩壊	15	1	0
320	I-0435	平成20年3月21日	第226号	諏訪内	三戸郡	三戸町	大字同心町字諏訪内	急傾斜地の崩壊	1	1	0
321	I-0436	平成20年3月21日	第226号	諏訪内2号	三戸郡	三戸町	大字八日町	急傾斜地の崩壊	6	1	0
322	I-0437	平成20年3月21日	第226号	諏訪内3号	三戸郡	三戸町	大字同心町字諏訪内	急傾斜地の崩壊	3	1	0
323	I-0438	平成20年3月21日	第226号	諏訪内4号	三戸郡	三戸町	大字梅内字箸木山	急傾斜地の崩壊	14	1	4
324	I-0439	平成20年3月21日	第226号	梨ノ木平	三戸郡	三戸町	大字梅内字中平	急傾斜地の崩壊	9	1	0
325	I-0440	平成20年3月21日	第226号	箸木山	三戸郡	三戸町	大字梅内字箸木山	急傾斜地の崩壊	10	1	0
326	I-0441	平成20年3月21日	第226号	下原	三戸郡	三戸町	大字豊川字下原	急傾斜地の崩壊	8	1	1
327	I-0442	平成20年3月21日	第226号	下村中	三戸郡	三戸町	大字豊川字下村中	急傾斜地の崩壊	4	1	2
328	I-0443	平成20年3月21日	第226号	中堤	三戸郡	三戸町	大字斗内字角沢	急傾斜地の崩壊	0	1	0
329	I-0444	平成20年3月21日	第226号	川原	三戸郡	三戸町	大字梅内字川原	急傾斜地の崩壊	0	1	0
330	I-0445	平成20年3月21日	第226号	沼ノ沢	三戸郡	三戸町	大字梅内字沼ノ沢	急傾斜地の崩壊	4	1	4
331	I-0446	平成20年3月21日	第226号	竹林	三戸郡	三戸町	大字梅内字竹林	急傾斜地の崩壊	6	1	3
332	I-0447	平成20年3月21日	第226号	岩見ノ下	三戸郡	三戸町	大字目時字岩見ノ下	急傾斜地の崩壊	5	1	3
333	I-0448	平成20年3月21日	第226号	中道	三戸郡	三戸町	大字目時字中道	急傾斜地の崩壊	5	1	3
334	I-13101	平成20年3月21日	第226号	雷平5号	三戸郡	三戸町	大字梅内字雷平	急傾斜地の崩壊	3	1	1
335	I-13102	平成20年3月21日	第226号	赤坂	三戸郡	三戸町	大字川守田字館	急傾斜地の崩壊	6	1	0
336	I-13103	平成20年3月21日	第226号	菖蒲沢2号	三戸郡	三戸町	大字川守田字菖蒲沢	急傾斜地の崩壊	4	1	3
337	I-13104	平成20年3月21日	第226号	雷平6号	三戸郡	三戸町	大字梅内字雷平	急傾斜地の崩壊	4	1	0
338	I-13105	平成20年3月21日	第226号	東張渡1号	三戸郡	三戸町	大字川守田町	急傾斜地の崩壊	9	1	1
339	II-0362	平成20年3月21日	第226号	文治屋敷	三戸郡	三戸町	大字袴田字文治屋敷	急傾斜地の崩壊	2	1	1
340	II-0363	平成20年3月21日	第226号	宇藤坂1号	三戸郡	三戸町	大字川守田字宇藤坂	急傾斜地の崩壊	9	1	2
341	II-0364	平成20年3月21日	第226号	新井田	三戸郡	三戸町	大字蛇沼字新井田	急傾斜地の崩壊	2	1	2
342	II-0365	平成20年3月21日	第226号	十二平	三戸郡	三戸町	大字蛇沼字十二平	急傾斜地の崩壊	3	1	1
343	II-0366	平成20年3月21日	第226号	荒田1号	三戸郡	三戸町	大字蛇沼字荒田	急傾斜地の崩壊	2	1	2
344	II-0367	平成20年3月21日	第226号	荒田2号	三戸郡	三戸町	大字蛇沼字荒田	急傾斜地の崩壊	2	1	1
345	II-0368	平成20年3月21日	第227号	鳥久保	三戸郡	三戸町	大字蛇沼字荒田	急傾斜地の崩壊	1	2	-
346	II-0369	平成20年3月21日	第226号	北清座久保	三戸郡	三戸町	大字蛇沼字北清座久保	急傾斜地の崩壊	1	1	0
347	II-0370	平成20年3月21日	第226号	上横沢	三戸郡	三戸町	大字蛇沼字上横沢	急傾斜地の崩壊	0	1	0
348	II-0371	平成20年3月21日	第226号	滝沢	三戸郡	三戸町	大字貝守字滝沢	急傾斜地の崩壊	2	1	0
349	II-0372	平成20年3月21日	第226号	中平	三戸郡	三戸町	大字貝守字毒久保	急傾斜地の崩壊	2	1	0
350	II-0373	平成20年3月21日	第226号	元才	三戸郡	三戸町	大字袴田字元才	急傾斜地の崩壊	2	1	2
351	II-0374	平成20年3月21日	第226号	梨木久保	三戸郡	三戸町	大字袴田字梨木久保	急傾斜地の崩壊	4	1	1
352	II-0375	平成20年3月21日	第226号	上茨沢	三戸郡	三戸町	大字斗内字上茨沢	急傾斜地の崩壊	2	1	1
353	II-0376	平成20年3月21日	第226号	下田	三戸郡	三戸町	大字貝守字下田	急傾斜地の崩壊	2	1	1
354	II-0377	平成20年3月21日	第226号	細久保	三戸郡	三戸町	大字貝守字細久保	急傾斜地の崩壊	2	1	2
355	II-0378	平成20年3月21日	第226号	徳宮	三戸郡	三戸町	大字貝守字徳宮	急傾斜地の崩壊	1	1	1
356	II-0379	平成20年3月21日	第226号	下越ヶ平	三戸郡	三戸町	大字貝守字下越ヶ平	急傾斜地の崩壊	2	1	0
357	II-0380	平成20年3月21日	第226号	上越ヶ平	三戸郡	三戸町	大字貝守字上越ヶ平	急傾斜地の崩壊	2	1	2
358	II-0381	平成20年3月21日	第226号	杉沢2号	三戸郡	三戸町	大字貝守字杉沢	急傾斜地の崩壊	6	1	3
359	II-0382	平成20年3月21日	第226号	杉沢向平3号	三戸郡	三戸町	大字貝守字杉沢向平	急傾斜地の崩壊	1	1	1
360	II-0383	平成20年3月21日	第226号	杉沢北向	三戸郡	三戸町	大字貝守字杉沢北向	急傾斜地の崩壊	1	1	1
361	II-0384	平成20年3月21日	第226号	下比良	三戸郡	三戸町	大字川守田字下比良	急傾斜地の崩壊	0	1	0
362	II-0385	平成20年3月21日	第226号	上野	三戸郡	三戸町	大字泉山字泉山	急傾斜地の崩壊	7	1	2
363	II-0386	平成20年3月21日	第226号	駒木	三戸郡	三戸町	大字梅内字駒木	急傾斜地の崩壊	2	1	1
364	II-0387	平成20年3月21日	第226号	留ヶ崎	三戸郡	三戸町	大字梅内字留ヶ崎	急傾斜地の崩壊	4	1	1
365	II-0388	平成20年3月21日	第226号	菖蒲沢	三戸郡	三戸町	大字川守田字菖蒲沢	急傾斜地の崩壊	2	1	2
366	II-0389	平成20年3月21日	第226号	中屋敷3号	三戸郡	三戸町	大字川守田字中屋敷	急傾斜地の崩壊	7	1	6
367	II-0390	平成20年3月21日	第226号	宇藤坂2号	三戸郡	三戸町	大字川守田字尼久保	急傾斜地の崩壊	2	1	1

番 号	危険箇所 番号	公示年月日	告示 番号	区 域 名	所 在 地			自然現象 の種類	区域内の人家		
					郡・市	町・村	字		警戒 区域	うち特別 警戒区域	
										戸数	有:1 無:2
368	II-0392	平成20年3月21日	第226号	関根川原 2号	三戸郡	三戸町	大字川守田字関根川原	急傾斜地の崩壊	6	1	2
369	II-0393	平成20年3月21日	第226号	雷平 4号	三戸郡	三戸町	大字梅内字雷平	急傾斜地の崩壊	10	1	6
370	II-0394	平成20年3月21日	第226号	諏訪内 5号	三戸郡	三戸町	大字同心町字諏訪内	急傾斜地の崩壊	10	1	3
371	II-0395	平成20年3月21日	第226号	草鞋平	三戸郡	三戸町	大字川守田字名部久保	急傾斜地の崩壊	1	1	1
372	II-0396	平成20年3月21日	第226号	蕨久保	三戸郡	三戸町	大字同心町字金堀	急傾斜地の崩壊	6	1	3
373	II-0398	平成20年3月21日	第226号	沢田 2号	三戸郡	三戸町	大字斗内字沢田	急傾斜地の崩壊	1	1	0
374	II-0399	平成20年3月21日	第226号	森ノ脇 1号	三戸郡	三戸町	大字斗内字森ノ脇	急傾斜地の崩壊	4	1	2
375	II-0400	平成20年3月21日	第226号	森ノ脇 2号	三戸郡	三戸町	大字斗内字森ノ脇	急傾斜地の崩壊	4	1	2
376	II-0401	平成20年3月21日	第226号	沼ノ久保	三戸郡	三戸町	大字斗内字沼ノ久保	急傾斜地の崩壊	1	1	1
377	II-0402	平成20年3月21日	第226号	斗内館	三戸郡	三戸町	大字斗内字館	急傾斜地の崩壊	1	1	0
378	II-0403	平成20年3月21日	第226号	武士沢	三戸郡	三戸町	大字斗内字武士沢	急傾斜地の崩壊	0	1	0
379	II-0404	平成20年3月21日	第226号	柳沢	三戸郡	三戸町	大字斗内字柳沢	急傾斜地の崩壊	2	1	2
380	II-0405	平成20年3月21日	第226号	白岩ノ下	三戸郡	三戸町	大字目時字中道	急傾斜地の崩壊	7	1	0
381	II-0406	平成20年3月21日	第226号	畑福	三戸郡	三戸町	大字目時字中道	急傾斜地の崩壊	2	1	0
382	II-0407	平成20年3月21日	第226号	上エ平	三戸郡	三戸町	大字目時字中平	急傾斜地の崩壊	5	1	3
383	II-0408	平成20年3月21日	第226号	大反り前田 1号	三戸郡	三戸町	大字梅内字大反り前田	急傾斜地の崩壊	2	1	2
384	II-0409	平成20年3月21日	第226号	大反り前田 2号	三戸郡	三戸町	大字梅内字板沢	急傾斜地の崩壊	3	1	3
385	II-0410	平成20年3月21日	第226号	大反り前田 3号	三戸郡	三戸町	大字目時字中野	急傾斜地の崩壊	1	1	1
386	II-0411	平成20年3月21日	第226号	沼尻	三戸郡	三戸町	大字梅内字大反	急傾斜地の崩壊	1	1	1
387	II-0412	平成20年3月21日	第226号	大反	三戸郡	三戸町	大字梅内字大反	急傾斜地の崩壊	1	1	1
388	II-0413	平成20年3月21日	第226号	菴端	三戸郡	三戸町	大字梅内字大反	急傾斜地の崩壊	1	1	0
389	II-0414	平成20年3月21日	第226号	団子坂北向	三戸郡	三戸町	大字斗内字団子坂北向	急傾斜地の崩壊	1	1	0
390	II-0415	平成20年3月21日	第226号	団子坂	三戸郡	三戸町	大字斗内字団子坂	急傾斜地の崩壊	1	1	1
391	II-0416	平成20年3月21日	第226号	大舌 2号	三戸郡	三戸町	大字斗内字大舌	急傾斜地の崩壊	2	1	2
392	II-13106	平成20年3月21日	第227号	東張渡 2号	三戸郡	三戸町	大字川守田字東張渡	急傾斜地の崩壊	3	2	-
393	II-13107	平成20年3月21日	第226号	雷平 7号	三戸郡	三戸町	大字梅内字雷平	急傾斜地の崩壊	3	1	0
394	II-13108	平成20年3月21日	第226号	正浄寺	三戸郡	三戸町	大字川守田字正浄寺	急傾斜地の崩壊	2	1	0
395	II-13109	平成20年3月21日	第226号	川守田館	三戸郡	三戸町	大字川守田字館	急傾斜地の崩壊	2	1	0
396	II-13110	平成20年3月21日	第226号	中屋敷 4号	三戸郡	三戸町	大字川守田字中屋敷	急傾斜地の崩壊	1	1	1
397	II-13111	平成20年3月21日	第226号	大反り前田 4号	三戸郡	三戸町	大字梅内字大反前田	急傾斜地の崩壊	1	1	1
398	II-13112	平成20年3月21日	第226号	大開	三戸郡	三戸町	大字目時字白岩ノ下	急傾斜地の崩壊	1	1	0
399	II-13113	平成20年3月21日	第226号	川代 2号	三戸郡	三戸町	大字川守田字川代	急傾斜地の崩壊	2	1	0
400	II-13114	平成20年3月21日	第226号	大反り前田 5号	三戸郡	三戸町	大字梅内字大反り前田	急傾斜地の崩壊	1	1	1
401	II-13201	平成20年3月21日	第226号	梨木久保 2号	三戸郡	三戸町	大字袴田字梨木久保	急傾斜地の崩壊	1	1	1
402	II-13202	平成20年3月21日	第226号	葛子平 2号	三戸郡	三戸町	大字蛇沼字葛子平	急傾斜地の崩壊	3	1	0
403	II-13203	平成20年3月21日	第226号	十二平 2号	三戸郡	三戸町	大字蛇沼字十二平	急傾斜地の崩壊	2	1	1
404	II-13204	平成20年3月21日	第226号	下越ヶ平 2号	三戸郡	三戸町	大字貝守字下越ヶ平	急傾斜地の崩壊	2	1	0
405	II-13205	平成20年3月21日	第226号	四百刈	三戸郡	三戸町	大字貝守字四百刈	急傾斜地の崩壊	1	1	0
406	II-13206	平成20年3月21日	第226号	石渡	三戸郡	三戸町	大字蛇沼字石渡	急傾斜地の崩壊	2	1	1
407	II-13207	平成20年3月21日	第226号	毒久保 2号	三戸郡	三戸町	大字貝守字毒久保	急傾斜地の崩壊	1	1	1
408	II-13208	平成20年3月21日	第226号	野月	三戸郡	三戸町	大字貝守字野月	急傾斜地の崩壊	1	1	0
409	III-0087	平成20年3月21日	第227号	在府小路町 2号	三戸郡	三戸町	大字在府小路町	急傾斜地の崩壊	1	2	-
410	人 I-0091	平成20年3月21日	第226号	川代	三戸郡	三戸町	大字川守田字川代	急傾斜地の崩壊	0	1	0
411	人 I-0092	平成20年3月21日	第226号	西松原 2号	三戸郡	三戸町	大字川守田字西松原	急傾斜地の崩壊	0	1	0
412	人 I-0093	平成20年3月21日	第227号	西松原 1号	三戸郡	三戸町	大字川守田字西松原	急傾斜地の崩壊	6	2	-
413	人 I-0095	平成20年3月21日	第226号	柏梨	三戸郡	三戸町	大字川守田字柏梨	急傾斜地の崩壊	2	1	0
414	人 I-0096	平成20年3月21日	第226号	大舌 1号	三戸郡	三戸町	大字斗内字大舌	急傾斜地の崩壊	0	1	0
415	砂-39	平成23年3月22日	第261号	杉沢	三戸郡	三戸町	大字貝守字出ル町	地滑り	0	2	-
416	農-15	平成23年3月22日	第261号	北沢	三戸郡	三戸町	大字貝守字北沢	地滑り	1	2	-
417	農-16	平成23年3月22日	第261号	夏焼	三戸郡	三戸町	大字斗内字夏焼	地滑り	2	2	-
418	農-18	平成23年3月22日	第261号	目時	三戸郡	三戸町	大字目時字大開	地滑り	0	2	-
419	林441-G0001	平成23年3月22日	第261号	野瀬	三戸郡	三戸町	大字梅内字野瀬	地滑り	1	2	-
420	441-I-001	平成28年12月21日	第801号	上野沢	三戸郡	三戸町	大字泉山字中野	土石流	21	1	6

番 号	危険箇所 番号	公示年月日	告示 番号	区 域 名	所 在 地			自然現象 の種類	区域内の人家		
					郡・市	町・村	字		警戒 区域	うち特別 警戒区域	
									戸数	有:1 無:2	戸数
421	441-I-012	平成28年12月21日	第802号	第1寺牛沢	三戸郡	三戸町	大字斗内字清水田	土石流	24	2	-
422	441-I-014-1	平成28年12月21日	第802号	第1境沢	三戸郡	三戸町	大字川守田字草鞋平	土石流	7	2	-
423	441-I-014-2	平成28年12月21日	第802号	第2境沢	三戸郡	三戸町	大字川守田字草鞋平	土石流	0	2	-
424	441-I-023	平成28年12月21日	第801号	第2村ノ上沢	三戸郡	三戸町	大字貝守字村ノ上	土石流	4	1	0
425	441-I-024	平成28年12月21日	第802号	下田沢	三戸郡	三戸町	大字貝守字下田	土石流	8	2	-
426	441-I-026	平成28年12月21日	第802号	桐木沢	三戸郡	三戸町	大字蛇沼字中屋敷	土石流	0	2	-
427	441-II-001	平成28年12月21日	第801号	中野沢	三戸郡	三戸町	大字泉山字新山	土石流	12	1	0
428	441-II-034	平成28年12月21日	第802号	上横沢	三戸郡	三戸町	大字蛇沼字上横沢	土石流	3	2	-
429	441-III-001	平成28年12月21日	第801号	第1下比良沢	三戸郡	三戸町	大字川守田字下比良	土石流	5	1	0
430	441-III-002	平成28年12月21日	第802号	第2下比良沢	三戸郡	三戸町	大字川守田字下比良	土石流	3	2	-
431	I-0411	平成28年12月21日	第801号	葛子平	三戸郡	三戸町	大字蛇沼字葛子平	急傾斜地の崩壊	6	1	0
432	I-0412	平成28年12月21日	第801号	下川原	三戸郡	三戸町	大字蛇沼字下川原	急傾斜地の崩壊	8	1	0
433	I-0416	平成28年12月21日	第801号	中屋敷1号	三戸郡	三戸町	大字袴田字中屋敷	急傾斜地の崩壊	10	1	1
434	II-0391	平成28年12月21日	第801号	横道2号	三戸郡	三戸町	大字川守田字横道	急傾斜地の崩壊	4	1	1
435	人I-0094	平成28年12月21日	第801号	横道1号	三戸郡	三戸町	大字川守田字横道	急傾斜地の崩壊	7	1	6
436	449-I-001	平成21年10月5日	第644号	沼沢	三戸郡	五戸町	倉石又重字沼沢	土石流	2	2	-
437	449-I-002	平成21年10月5日	第644号	椈ノ木沢	三戸郡	五戸町	倉石又重字松山	土石流	2	2	-
438	449-I-003	平成21年10月5日	第644号	第1冬沼沢	三戸郡	五戸町	倉石又重字森ノ上ミ	土石流	9	2	-
439	449-I-003	平成21年10月5日	第643号	第2冬沼沢	三戸郡	五戸町	倉石又重字森ノ上ミ	土石流	8	1	0
440	449-I-004	平成21年10月5日	第643号	沢内沢	三戸郡	五戸町	倉石又重字漆原	土石流	5	1	0
441	449-I-005	平成21年10月5日	第644号	長坂沢	三戸郡	五戸町	倉石又重字古川代	土石流	17	2	-
442	449-I-006	平成21年10月5日	第643号	上川原沢	三戸郡	五戸町	倉石又重字上川原	土石流	1	1	0
443	449-II-001	平成21年10月5日	第643号	鎗水沢	三戸郡	五戸町	倉石又重字鎗水ノ下夕	土石流	7	1	0
444	449-II-002	平成21年10月5日	第643号	寺ノ上沢	三戸郡	五戸町	倉石又重字柏木田	土石流	4	1	0
445	449-II-003	平成21年10月5日	第643号	清次郎久保沢	三戸郡	五戸町	倉石又重字上川原	土石流	1	1	0
446	449-II-004	平成21年10月5日	第643号	八釜久保沢	三戸郡	五戸町	倉石中市字寺後	土石流	9	1	0
447	449-II-005	平成21年10月5日	第644号	清水頭沢	三戸郡	五戸町	倉石中市字中市	土石流	62	2	-
448	I-0570	平成21年10月5日	第643号	石沢	三戸郡	五戸町	倉石石沢字石沢	急傾斜地の崩壊	7	1	1
449	I-0571	平成21年10月5日	第643号	横倉	三戸郡	五戸町	倉石中市字頭久保	急傾斜地の崩壊	1	1	0
450	I-0574	平成21年10月5日	第643号	谷地中	三戸郡	五戸町	倉石又重字高谷平	急傾斜地の崩壊	2	1	0
451	I-0575	平成21年10月5日	第643号	北向下モ	三戸郡	五戸町	倉石又重字北向下モ	急傾斜地の崩壊	2	1	0
452	I-0576	平成21年10月5日	第643号	北向	三戸郡	五戸町	倉石又重字下夕沢	急傾斜地の崩壊	7	1	0
453	I-0578	平成21年10月5日	第643号	中坂	三戸郡	五戸町	倉石又重字中坂	急傾斜地の崩壊	2	1	2
454	I-0579	平成21年10月5日	第643号	前平	三戸郡	五戸町	倉石又重字前平	急傾斜地の崩壊	3	1	0
455	I-0580	平成21年10月5日	第643号	館町	三戸郡	五戸町	倉石又重字館町	急傾斜地の崩壊	9	1	2
456	I-0583	平成21年10月5日	第643号	森ノ上ミ	三戸郡	五戸町	倉石又重字椈ノ木平	急傾斜地の崩壊	3	1	1
457	II-0530	平成21年10月5日	第643号	境	三戸郡	五戸町	倉石石沢字境	急傾斜地の崩壊	0	1	0
458	II-0531	平成21年10月5日	第643号	清三久保1号	三戸郡	五戸町	倉石中市字清三久保	急傾斜地の崩壊	1	1	1
459	II-0532	平成21年10月5日	第643号	清三久保2号	三戸郡	五戸町	倉石中市字清三久保	急傾斜地の崩壊	1	1	1
460	II-0533	平成21年10月5日	第643号	北向2号	三戸郡	五戸町	倉石又重字稲荷沢	急傾斜地の崩壊	3	1	0
461	II-0534	平成21年10月5日	第643号	高谷平2号	三戸郡	五戸町	倉石又重字高谷平	急傾斜地の崩壊	1	1	1
462	II-0536	平成21年10月5日	第643号	鎗水	三戸郡	五戸町	倉石又重字鎗水	急傾斜地の崩壊	4	1	1
463	II-0537	平成21年10月5日	第643号	宮台前1号	三戸郡	五戸町	倉石又重字前平	急傾斜地の崩壊	3	1	1
464	II-0538	平成21年10月5日	第643号	館町2号	三戸郡	五戸町	倉石又重字館町	急傾斜地の崩壊	3	1	0
465	II-0539	平成21年10月5日	第643号	森田	三戸郡	五戸町	倉石又重字下條	急傾斜地の崩壊	3	1	0
466	II-0540	平成21年10月5日	第643号	沼沢滝ノ上	三戸郡	五戸町	倉石又重字滝ノ上	急傾斜地の崩壊	0	1	0
467	442-I-001	平成23年1月21日	第227号	平畑沢	三戸郡	五戸町	浅水字平畑	土石流	10	1	3
468	442-I-002	平成23年1月21日	第67号	北向沢	三戸郡	五戸町	浅水字北向	土石流	12	1	4
469	442-I-003	平成23年1月21日	第67号	雨沼沢	三戸郡	五戸町	手倉橋字鉢森	土石流	6	1	2
470	442-I-004	平成23年1月21日	第67号	内山沢	三戸郡	五戸町	手倉橋字天狗沢	土石流	5	1	5
471	442-I-005	平成23年1月21日	第68号	天狗沢	三戸郡	五戸町	手倉橋字和田	土石流	17	2	-
472	442-I-006	平成23年1月21日	第67号	北手倉橋沢	三戸郡	五戸町	手倉橋字北手倉橋	土石流	17	1	0
473	442-I-007	平成23年1月21日	第67号	蒼前沢	三戸郡	五戸町	浅水字蒼前	土石流	5	1	0

番 号	危険箇所 番号	公示年月日	告示 番号	区 域 名	所 在 地			自然現象 の種類	区域内の人家		
					郡・市	町・村	字		警戒 区域 戸数	うち特別 警戒区域	
										有:1 無:2	戸数
474	442-I-008	平成23年1月21日	第67号	上豊川沢	三戸郡	五戸町	浅水字幸神	土石流	6	1	0
475	442-I-009	平成23年1月21日	第68号	狐久保沢	三戸郡	五戸町	浅水字上平	土石流	47	2	-
476	442-I-010	平成23年1月21日	第68号	志戸岸沢	三戸郡	五戸町	豊間内字志戸岸	土石流	11	2	-
477	442-I-011	平成23年1月21日	第68号	第1銀杏木沢	三戸郡	五戸町	銀杏木	土石流	13	2	-
478	442-II-001	平成23年1月21日	第67号	館ノ沢	三戸郡	五戸町	手倉橋字館ノ沢	土石流	3	1	0
479	442-II-002	平成23年1月21日	第67号	南手倉橋沢	三戸郡	五戸町	手倉橋字堀合沢	土石流	1	1	1
480	442-II-003	平成23年1月21日	第68号	手倉橋沢	三戸郡	五戸町	手倉橋字門前平	土石流	1	2	-
481	442-II-004	平成23年1月21日	第68号	柏木沢	三戸郡	五戸町	浅水字弥次郎窪	土石流	2	2	-
482	442-II-005	平成23年1月21日	第67号	下平沢	三戸郡	五戸町	浅水字十海塚	土石流	2	1	1
483	442-II-006	平成23年1月21日	第68号	十海塚沢	三戸郡	五戸町	浅水字十海塚	土石流	9	2	-
484	442-II-007	平成23年1月21日	第67号	第1寺沢	三戸郡	五戸町	扇田字寺沢	土石流	5	1	0
485	442-II-008	平成23年1月21日	第67号	第2寺沢	三戸郡	五戸町	扇田字寺沢	土石流	6	1	0
486	442-II-009	平成23年1月21日	第67号	第3寺沢	三戸郡	五戸町	扇田字寺沢	土石流	3	1	0
487	442-II-010	平成23年1月21日	第67号	大沢左沢	三戸郡	五戸町	豊間内字志戸岸	土石流	7	1	1
488	442-II-011	平成23年1月21日	第68号	志戸岸中沢	三戸郡	五戸町	豊間内字志戸岸	土石流	18	2	-
489	442-II-012	平成23年1月21日	第67号	傘松沢	三戸郡	五戸町	傘松	土石流	3	1	0
490	442-II-013	平成23年1月21日	第68号	第2銀杏木沢	三戸郡	五戸町	傘松	土石流	6	2	-
491	442-II-014	平成23年1月21日	第68号	第1鹿内沢	三戸郡	五戸町	白山	土石流	2	2	-
492	442-II-015	平成23年1月21日	第68号	第2鹿内沢	三戸郡	五戸町	鹿内	土石流	5	2	-
493	442-II-016	平成23年1月21日	第67号	鹿内下沢	三戸郡	五戸町	鹿内下モ	土石流	4	1	0
494	442-II-017	平成23年1月21日	第68号	鹿内下東沢	三戸郡	五戸町	鹿内下モ	土石流	3	2	-
495	442-III-001	平成23年1月21日	第68号	西上平沢	三戸郡	五戸町	浅水字上平	土石流	11	2	-
496	442-III-002	平成23年1月21日	第68号	第4寺沢	三戸郡	五戸町	扇田字寺沢	土石流	0	2	-
497	442-III-003	平成23年1月21日	第67号	第5寺沢	三戸郡	五戸町	扇田字寺沢	土石流	0	1	0
498	442-III-004	平成23年1月21日	第67号	第6寺沢	三戸郡	五戸町	豊間内字高寺	土石流	0	1	0
499	442-III-005	平成23年1月21日	第67号	上新井田沢	三戸郡	五戸町	上新井田	土石流	4	1	1
500	I-0449	平成23年1月21日	第226号	外ノ沢	三戸郡	五戸町	切谷内字外ノ沢	急傾斜地の崩壊	2	1	2
501	I-0450	平成23年1月21日	第226号	古館	三戸郡	五戸町	古館	急傾斜地の崩壊	1	1	0
502	I-0451	平成23年1月21日	第226号	天満後3号	三戸郡	五戸町	天満後	急傾斜地の崩壊	1	1	0
503	I-0453	平成23年1月21日	第226号	天満後	三戸郡	五戸町	天満後	急傾斜地の崩壊	19	2	-
504	I-0455	平成23年1月21日	第226号	下大町	三戸郡	五戸町	下大町	急傾斜地の崩壊	8	1	0
505	I-0456	平成23年1月21日	第227号	神明後	三戸郡	五戸町	神明後	急傾斜地の崩壊	21	2	-
506	I-0458	平成23年1月21日	第226号	新丁	三戸郡	五戸町	新丁	急傾斜地の崩壊	6	1	2
507	I-0459	平成23年1月21日	第226号	狐森北	三戸郡	五戸町	狐森北	急傾斜地の崩壊	1	1	1
508	I-0460	平成25年3月29日	第269号	志戸岸2号	三戸郡	五戸町	豊間内字志戸岸	急傾斜地の崩壊	11	1	4
509	I-0461	平成25年3月29日	第269号	志戸岸	三戸郡	五戸町	豊間内字志戸岸	急傾斜地の崩壊	3	1	1
510	I-0462	平成23年1月21日	第226号	志戸岸3号	三戸郡	五戸町	豊間内字志戸岸	急傾斜地の崩壊	5	1	2
511	I-0463	平成25年3月29日	第269号	五ヶ久保1号	三戸郡	五戸町	豊間内字五ヶ久保	急傾斜地の崩壊	18	1	12
512	I-0464	平成25年3月29日	第269号	上前田	三戸郡	五戸町	豊間内字上前田	急傾斜地の崩壊	4	1	1
513	I-0468	平成23年1月21日	第226号	幸神	三戸郡	五戸町	浅水字幸神	急傾斜地の崩壊	7	1	5
514	I-0473	平成23年1月21日	第226号	関口1号	三戸郡	五戸町	浅水字関口	急傾斜地の崩壊	4	1	2
515	I-0474	平成23年1月21日	第226号	関口2号	三戸郡	五戸町	浅水字関口	急傾斜地の崩壊	5	1	2
516	I-0476	平成23年1月21日	第226号	手倉橋	三戸郡	五戸町	手倉橋字北手倉橋	急傾斜地の崩壊	7	1	0
517	I-0477	平成23年1月21日	第226号	鉢森	三戸郡	五戸町	手倉橋字鉢森	急傾斜地の崩壊	3	1	0
518	I-0479	平成23年1月21日	第226号	荷軽井2号	三戸郡	五戸町	手倉橋字荷軽井	急傾斜地の崩壊	3	1	0
519	I-13301	平成23年1月21日	第67号	南手倉橋	三戸郡	五戸町	手倉橋字南手倉橋	急傾斜地の崩壊	3	1	0
520	II-0417	平成23年1月21日	第67号	日向山	三戸郡	五戸町	上市川字日向山	急傾斜地の崩壊	1	1	0
521	II-0418	平成23年1月21日	第67号	大畑	三戸郡	五戸町	切谷内字大畑	急傾斜地の崩壊	1	1	0
522	II-0419	平成23年1月21日	第67号	兎内	三戸郡	五戸町	兎内	急傾斜地の崩壊	2	1	0
523	II-0420	平成23年1月21日	第67号	鍛冶屋窪1号	三戸郡	五戸町	鍛冶屋窪	急傾斜地の崩壊	1	1	0
524	II-0421	平成23年1月21日	第67号	西ノ沢1号	三戸郡	五戸町	西ノ沢	急傾斜地の崩壊	1	1	0
525	II-0422	平成23年1月21日	第67号	鍛冶屋窪2号	三戸郡	五戸町	鍛冶屋窪	急傾斜地の崩壊	3	1	0
526	II-0425	平成23年1月21日	第67号	苗代沢1号	三戸郡	五戸町	苗代沢	急傾斜地の崩壊	0	1	0

番 号	危険箇所 番号	公示年月日	告示 番号	区 域 名	所 在 地			自然現象 の種類	区域内の人家		
					郡・市	町・村	字		警戒 区域	うち特別 警戒区域	
										戸数	有:1 無:2
527	II-0426	平成23年1月21日	第67号	野月	三戸郡	五戸町	野月	急傾斜地の崩壊	1	1	1
528	II-0427	平成23年1月21日	第67号	下長下	三戸郡	五戸町	下長下	急傾斜地の崩壊	1	1	0
529	II-0428	平成23年1月21日	第68号	長下	三戸郡	五戸町	扇田字長下夕	急傾斜地の崩壊	1	2	-
530	II-0429	平成23年1月21日	第67号	四五市	三戸郡	五戸町	切谷内字四五市	急傾斜地の崩壊	1	1	1
531	II-0430	平成23年1月21日	第67号	狐沢	三戸郡	五戸町	豊間内字狐沢	急傾斜地の崩壊	1	1	0
532	II-0431	平成23年1月21日	第67号	五ヶ久保2号	三戸郡	五戸町	豊間内字五ヶ久保	急傾斜地の崩壊	3	1	0
533	II-0433	平成23年1月21日	第67号	岩ノ脇3号	三戸郡	五戸町	豊間内字岩ノ脇	急傾斜地の崩壊	2	1	0
534	II-0434	平成23年1月21日	第67号	寺沢1号	三戸郡	五戸町	扇田字寺沢	急傾斜地の崩壊	2	1	1
535	II-0435	平成23年1月21日	第67号	寺沢2号	三戸郡	五戸町	扇田字寺沢	急傾斜地の崩壊	2	1	2
536	II-0436	平成23年1月21日	第67号	寺沢3号	三戸郡	五戸町	扇田字寺沢	急傾斜地の崩壊	1	1	0
537	II-0437	平成23年1月21日	第67号	上関川	三戸郡	五戸町	扇田字上関川	急傾斜地の崩壊	1	1	0
538	II-0438	平成23年1月21日	第67号	下関川	三戸郡	五戸町	扇田字下関川	急傾斜地の崩壊	1	1	0
539	II-0439	平成23年1月21日	第67号	野沢2号	三戸郡	五戸町	扇田字野沢	急傾斜地の崩壊	0	1	0
540	II-0440	平成23年1月21日	第67号	西ノ沢2号	三戸郡	五戸町	扇田字西ノ沢	急傾斜地の崩壊	2	1	0
541	II-0441	平成23年1月21日	第67号	下久保	三戸郡	五戸町	浅水字下久保	急傾斜地の崩壊	1	1	0
542	II-0442	平成23年1月21日	第67号	堀合沢2号	三戸郡	五戸町	堀合沢	急傾斜地の崩壊	4	1	3
543	II-0443	平成23年1月21日	第67号	内山	三戸郡	五戸町	手倉橋字内山	急傾斜地の崩壊	4	1	2
544	人II-0131	平成23年1月21日	第67号	十海塚	三戸郡	五戸町	浅水字十海塚	急傾斜地の崩壊	2	1	2
545	I-13301	平成25年3月29日	第269号	堀合	三戸郡	五戸町	堀合	急傾斜地の崩壊	5	1	2
546	I-13302	平成25年3月29日	第269号	下平	三戸郡	五戸町	浅水字下平	急傾斜地の崩壊	1	1	0
547	I-13303	平成25年3月29日	第269号	豊川窪	三戸郡	五戸町	浅水字豊川窪	急傾斜地の崩壊	1	1	0
548	I-13304	平成25年3月29日	第269号	北手倉橋	三戸郡	五戸町	手倉橋字北手倉橋	急傾斜地の崩壊	1	1	1
549	II-0423	平成25年3月29日	第269号	鍛冶屋窪3号	三戸郡	五戸町	鍛冶屋窪	急傾斜地の崩壊	3	1	0
550	II-0432	平成25年3月29日	第269号	岩ノ脇2号	三戸郡	五戸町	豊間内字岩ノ脇	急傾斜地の崩壊	2	1	1
551	人I-97	平成25年3月29日	第269号	下夕ノ沢頭	三戸郡	五戸町	下夕ノ沢頭	急傾斜地の崩壊	13	2	-
552	449-I-007	令和1年11月8日	第426号	外狐久保沢	三戸郡	五戸町	倉石又重字谷地中	土石流	8	2	-
553	I-0572	令和1年11月8日	第425号	太田	三戸郡	五戸町	倉石又重字山田	急傾斜地の崩壊	29	1	4
554	I-0573	令和1年11月8日	第425号	太田2号	三戸郡	五戸町	倉石又重字太田	急傾斜地の崩壊	11	1	3
555	I-0577	令和1年11月8日	第425号	上川原	三戸郡	五戸町	倉石又重字高谷平	急傾斜地の崩壊	5	1	2
556	I-0581	令和1年11月8日	第425号	古川代1号	三戸郡	五戸町	倉石又重字古川代	急傾斜地の崩壊	4	1	1
557	I-0582	令和1年11月8日	第425号	古川代2号	三戸郡	五戸町	倉石又重字長坂	急傾斜地の崩壊	7	1	3
558	II-0535	令和1年11月8日	第425号	高谷平1号	三戸郡	五戸町	倉石又重字上川原	急傾斜地の崩壊	0	1	0
559	I-0452	令和1年11月8日	第425号	天満後2号	三戸郡	五戸町	天満後	急傾斜地の崩壊	9	1	0
560	I-0454	令和1年11月8日	第425号	館	三戸郡	五戸町	沢	急傾斜地の崩壊	24	1	0
561	I-0457	令和1年11月8日	第425号	愛宕丁	三戸郡	五戸町	愛宕丁	急傾斜地の崩壊	9	1	5
562	I-0465	令和1年11月8日	第425号	岩ノ脇1号	三戸郡	五戸町	豊間内字岩ノ脇	急傾斜地の崩壊	2	1	0
563	I-0466	令和1年11月8日	第425号	野沢1号	三戸郡	五戸町	扇田字野沢	急傾斜地の崩壊	2	1	1
564	I-0467	令和1年11月8日	第425号	扇田	三戸郡	五戸町	扇田字扇田	急傾斜地の崩壊	2	1	1
565	I-0469	令和1年11月8日	第425号	上平	三戸郡	五戸町	浅水字上平	急傾斜地の崩壊	6	1	1
566	I-0470	令和1年11月8日	第425号	浅水	三戸郡	五戸町	浅水字浅水	急傾斜地の崩壊	7	1	0
567	I-0471	令和1年11月8日	第425号	川向	三戸郡	五戸町	浅水字川向	急傾斜地の崩壊	6	1	0
568	I-0472	令和1年11月8日	第425号	六角	三戸郡	五戸町	浅水字六角	急傾斜地の崩壊	8	1	0
569	I-0475	令和1年11月8日	第425号	堀合沢	三戸郡	五戸町	手倉橋字堀合沢	急傾斜地の崩壊	11	1	0
570	I-0478	令和1年11月8日	第425号	荷軽井1号	三戸郡	五戸町	手倉橋字荷軽井	急傾斜地の崩壊	0	1	0
571	人I-0098	令和1年11月8日	第425号	地藏平	三戸郡	五戸町	地藏平	急傾斜地の崩壊	0	1	0
572	II-0424	令和1年11月8日	第425号	新田窪	三戸郡	五戸町	新田窪	急傾斜地の崩壊	2	1	0
573	443-I-001	平成23年3月14日	第235号	舞手沢	三戸郡	田子町	田子字喜助ヶ沢	土石流	0	2	-
574	443-I-005	平成23年3月14日	第235号	第二北遠瀬沢	三戸郡	田子町	遠瀬字遠瀬	土石流	11	2	-
575	443-I-006	平成23年3月14日	第234号	第一関沢	三戸郡	田子町	関字関	土石流	26	1	13
576	443-I-007	平成23年3月14日	第234号	第二関沢	三戸郡	田子町	関字関	土石流	21	1	0
577	443-I-008	平成23年3月14日	第235号	第一山口沢	三戸郡	田子町	山口字山口	土石流	11	2	-
578	443-I-009	平成23年3月14日	第234号	八幡平沢	三戸郡	田子町	山口字大坊	土石流	5	1	0
579	443-I-012-1	平成23年3月14日	第234号	北佐羽内沢1	三戸郡	田子町	原字四日市	土石流	0	1	0

番 号	危険箇所 番号	公示年月日	告示 番号	区 域 名	所 在 地			自然現象 の種類	区域内の人家		
					郡・市	町・村	字		警戒 区域	うち特別 警戒区域	
									戸数	有:1 無:2	戸数
580	443-I-012-2	平成23年3月14日	第234号	北佐羽内沢2	三戸郡	田子町	原字四日市	土石流	1	1	0
581	443-I-013	平成23年3月14日	第235号	原沢	三戸郡	田子町	原字道ノ下	土石流	10	2	-
582	443-I-015	平成23年3月14日	第234号	明土平沢	三戸郡	田子町	相米字明土平	土石流	4	1	0
583	443-I-016	平成23年3月14日	第234号	内の沢	三戸郡	田子町	相米字内ノ沢	土石流	6	1	3
584	443-I-017-1	平成23年3月14日	第235号	木和田平沢1	三戸郡	田子町	相米字内ノ沢	土石流	10	2	-
585	443-I-017-2	平成23年3月14日	第234号	木和田平沢2	三戸郡	田子町	相米字内ノ沢	土石流	0	1	0
586	443-I-018	平成23年3月14日	第234号	上相米沢	三戸郡	田子町	相米字上相米	土石流	7	1	0
587	443-I-019-1	平成23年3月14日	第234号	川向沢1	三戸郡	田子町	田子字北川向	土石流	0	1	0
588	443-I-019-2	平成23年3月14日	第234号	川向沢2	三戸郡	田子町	田子字北川向	土石流	5	1	0
589	443-II-001	平成23年3月14日	第234号	東長沢	三戸郡	田子町	原字長沢	土石流	5	1	0
590	443-II-002	平成23年3月14日	第234号	長沢	三戸郡	田子町	原字長沢	土石流	3	1	0
591	443-II-003	平成23年3月14日	第234号	水亦沢	三戸郡	田子町	遠瀬字水亦	土石流	5	1	0
592	443-II-004	平成23年3月14日	第234号	第三北遠瀬沢	三戸郡	田子町	遠瀬字遠瀬	土石流	2	1	0
593	443-II-005	平成23年3月14日	第234号	夏坂沢	三戸郡	田子町	夏坂字夏坂	土石流	3	1	0
594	443-II-006	平成23年3月14日	第234号	小雷鉢沢	三戸郡	田子町	夏坂字夏坂	土石流	5	1	3
595	443-II-007	平成23年3月14日	第234号	第二山口沢	三戸郡	田子町	山口字桑原	土石流	3	1	2
596	443-II-008	平成23年3月14日	第234号	鷹ヶ沢	三戸郡	田子町	山口字鷹ヶ沢	土石流	1	1	1
597	443-II-009	平成23年3月14日	第234号	大坊沢	三戸郡	田子町	山口字新井田	土石流	3	1	0
598	443-II-010	平成23年3月14日	第235号	桜館沢	三戸郡	田子町	字平成田	土石流	2	2	-
599	443-II-011-1	平成23年3月14日	第234号	第二茂市沢1	三戸郡	田子町	字平成田	土石流	6	1	0
600	443-II-011-2	平成23年3月14日	第234号	第二茂市沢2	三戸郡	田子町	字平成田	土石流	6	1	0
601	443-II-012	平成23年3月14日	第234号	七日市沢	三戸郡	田子町	田子字七日市	土石流	8	1	0
602	443-II-013	平成23年3月14日	第234号	落田沢	三戸郡	田子町	相米字明土平	土石流	1	1	1
603	443-II-014	平成23年3月14日	第235号	甲地沢	三戸郡	田子町	相米字甲地	土石流	1	2	-
604	443-II-015	平成23年3月14日	第234号	柴倉沢	三戸郡	田子町	相米字柴倉	土石流	2	1	0
605	443-II-016	平成23年3月14日	第234号	上相米沢	三戸郡	田子町	相米字天間屋敷	土石流	1	1	0
606	443-II-017	平成23年3月14日	第234号	種子沢	三戸郡	田子町	田子字西屋敷	土石流	2	1	1
607	443-II-018	平成23年3月14日	第234号	川代沢	三戸郡	田子町	田子字川代	土石流	1	1	0
608	I-480	平成23年3月14日	第234号	塚ノ上ミ	三戸郡	田子町	田子字塚ノ上ミ	急傾斜地の崩壊	28	1	6
609	I-480-1	平成23年3月14日	第235号	塚ノ上ミ2号	三戸郡	田子町	田子字塚ノ上ミ	急傾斜地の崩壊	6	2	-
610	I-0481	平成23年3月14日	第234号	土橋道ノ上3号	三戸郡	田子町	田子字土橋道ノ上	急傾斜地の崩壊	11	1	0
611	I-0482	平成23年3月14日	第234号	土橋道ノ上2号	三戸郡	田子町	田子字土橋道ノ上	急傾斜地の崩壊	15	1	2
612	I-0483	平成23年3月14日	第234号	土橋道ノ上	三戸郡	田子町	田子字土橋道ノ上	急傾斜地の崩壊	28	1	1
613	I-0484	平成23年3月14日	第234号	田子	三戸郡	田子町	田子字田子	急傾斜地の崩壊	18	1	0
614	I-0485	平成23年3月14日	第234号	悪土	三戸郡	田子町	田子字悪土	急傾斜地の崩壊	2	1	0
615	I-0486	平成23年3月14日	第234号	館越	三戸郡	田子町	田子字館越	急傾斜地の崩壊	32	1	2
616	I-0488	平成23年3月14日	第234号	風張	三戸郡	田子町	田子字風張	急傾斜地の崩壊	6	1	0
617	I-0489	平成23年3月14日	第234号	風張2号	三戸郡	田子町	田子字風張	急傾斜地の崩壊	14	1	0
618	I-0490	平成23年3月14日	第234号	相米	三戸郡	田子町	相米字相米	急傾斜地の崩壊	4	1	0
619	I-0491	平成23年3月14日	第234号	野月	三戸郡	田子町	相米字野月	急傾斜地の崩壊	7	1	0
620	I-0494	平成23年3月14日	第234号	川代	三戸郡	田子町	田子字川代	急傾斜地の崩壊	8	1	2
621	I-0495	平成23年3月14日	第234号	道ノ上1号	三戸郡	田子町	原字道ノ上	急傾斜地の崩壊	1	1	1
622	I-0496	平成23年3月14日	第234号	飯豊1号	三戸郡	田子町	原字飯豊	急傾斜地の崩壊	6	1	2
623	I-0497	平成23年3月14日	第234号	飯豊2号	三戸郡	田子町	原字飯豊	急傾斜地の崩壊	5	1	1
624	I-0498	平成23年3月14日	第234号	飯豊3号	三戸郡	田子町	原字飯豊	急傾斜地の崩壊	5	1	3
625	I-0499	平成23年3月14日	第234号	道地	三戸郡	田子町	石亀字道地	急傾斜地の崩壊	14	1	1
626	I-0500	平成23年3月14日	第234号	茂市	三戸郡	田子町	茂市字茂市	急傾斜地の崩壊	7	1	1
627	I-0501	平成23年3月14日	第234号	桜館	三戸郡	田子町	茂市字桜館	急傾斜地の崩壊	6	1	1
628	I-0502	平成23年3月14日	第234号	道前沢	三戸郡	田子町	山口字道前沢	急傾斜地の崩壊	15	1	1
629	I-0503	平成23年3月14日	第234号	大坊	三戸郡	田子町	山口字大坊	急傾斜地の崩壊	16	1	1
630	I-0504	平成23年3月14日	第234号	嘉沢2号	三戸郡	田子町	山口字嘉沢	急傾斜地の崩壊	7	1	2
631	I-0505	平成23年3月14日	第234号	嘉沢1号	三戸郡	田子町	山口字嘉沢	急傾斜地の崩壊	5	1	1
632	I-0506	平成23年3月14日	第234号	山口	三戸郡	田子町	山口字山口	急傾斜地の崩壊	10	1	0

番 号	危険箇所 番号	公示年月日	告示 番号	区 域 名	所 在 地			自然現象 の種類	区域内の人家		
					郡・市	町・村	字		警戒 区域 戸数	うち特別 警戒区域	
										有:1 無:2	戸数
633	I-0507	平成23年3月14日	第234号	山口2号	三戸郡	田子町	山口字山口	急傾斜地の崩壊	3	1	1
634	I-0508	平成23年3月14日	第234号	山口3号	三戸郡	田子町	山口字山口	急傾斜地の崩壊	1	1	1
635	I-0509	平成23年3月14日	第234号	田代平	三戸郡	田子町	夏坂字田代平	急傾斜地の崩壊	5	1	4
636	I-0510	平成23年3月14日	第234号	夏坂	三戸郡	田子町	夏坂字夏坂	急傾斜地の崩壊	5	1	5
637	II-0444	平成23年3月14日	第234号	赤坂	三戸郡	田子町	田子字赤坂	急傾斜地の崩壊	1	1	0
638	II-0445	平成23年3月14日	第234号	種子平	三戸郡	田子町	田子字種子平	急傾斜地の崩壊	2	1	1
639	II-0446	平成23年3月14日	第234号	西屋敷1号	三戸郡	田子町	田子字西屋敷	急傾斜地の崩壊	4	1	0
640	II-0447	平成23年3月14日	第234号	西屋敷2号	三戸郡	田子町	田子字西屋敷	急傾斜地の崩壊	2	1	0
641	II-0448	平成23年3月14日	第234号	北川向	三戸郡	田子町	田子字北川向	急傾斜地の崩壊	3	1	1
642	II-0449	平成23年3月14日	第234号	南川向	三戸郡	田子町	田子字南川向	急傾斜地の崩壊	4	1	0
643	II-0450	平成23年3月14日	第234号	堅田	三戸郡	田子町	田子字堅田	急傾斜地の崩壊	3	1	0
644	II-0451	平成23年3月14日	第234号	椈山	三戸郡	田子町	田子字椈山	急傾斜地の崩壊	4	1	0
645	II-0452	平成23年3月14日	第234号	田子2号	三戸郡	田子町	田子字田子	急傾斜地の崩壊	1	1	0
646	II-0453	平成23年3月14日	第234号	稲荷沢1号	三戸郡	田子町	相米字稲荷沢	急傾斜地の崩壊	1	1	0
647	II-0454	平成23年3月14日	第234号	喜助ヶ沢	三戸郡	田子町	田子字喜助ヶ沢	急傾斜地の崩壊	1	1	1
648	II-0455	平成23年3月14日	第234号	野月2号	三戸郡	田子町	田子字野月	急傾斜地の崩壊	1	1	0
649	II-0456	平成23年3月14日	第234号	ヒカ子	三戸郡	田子町	相米字ヒカ子	急傾斜地の崩壊	1	1	1
650	II-0457	平成23年3月14日	第234号	落田向	三戸郡	田子町	相米字落田向	急傾斜地の崩壊	3	1	2
651	II-0458	平成23年3月14日	第234号	天間屋敷1号	三戸郡	田子町	相米字天間屋敷	急傾斜地の崩壊	3	1	0
652	II-0460	平成23年3月14日	第234号	上相米1号	三戸郡	田子町	相米字上相米	急傾斜地の崩壊	3	1	2
653	II-0461	平成23年3月14日	第234号	根渡1号	三戸郡	田子町	相米字根渡	急傾斜地の崩壊	3	1	1
654	II-0462	平成23年3月14日	第234号	根渡2号	三戸郡	田子町	相米字根渡	急傾斜地の崩壊	2	1	1
655	II-0463	平成23年3月14日	第234号	根渡3号	三戸郡	田子町	相米字根渡	急傾斜地の崩壊	0	1	0
656	II-0464	平成23年3月14日	第234号	根渡4号	三戸郡	田子町	相米字根渡	急傾斜地の崩壊	2	1	0
657	II-0465	平成23年3月14日	第234号	甲地	三戸郡	田子町	相米字甲地	急傾斜地の崩壊	1	1	1
658	II-0466	平成23年3月14日	第234号	七日市2号	三戸郡	田子町	田子字七日市	急傾斜地の崩壊	3	1	0
659	II-0467	平成23年3月14日	第234号	釜淵上ミ川原	三戸郡	田子町	田子字釜淵上ミ川原	急傾斜地の崩壊	1	1	0
660	II-0468	平成23年3月14日	第234号	道ノ上2号	三戸郡	田子町	原字道ノ上	急傾斜地の崩壊	4	1	2
661	II-0470	平成23年3月14日	第234号	長沢1号	三戸郡	田子町	原字長沢	急傾斜地の崩壊	1	1	0
662	II-0471	平成23年3月14日	第234号	野面	三戸郡	田子町	原字野面	急傾斜地の崩壊	3	1	0
663	II-0472	平成23年3月14日	第234号	上ノ平	三戸郡	田子町	原字上ノ平	急傾斜地の崩壊	1	1	0
664	II-0473	平成23年3月14日	第234号	原1号	三戸郡	田子町	原字原	急傾斜地の崩壊	4	1	2
665	II-0474	平成23年3月14日	第234号	四日市1号	三戸郡	田子町	原字四日市	急傾斜地の崩壊	1	1	0
666	II-0475	平成23年3月14日	第234号	四日市2号	三戸郡	田子町	原字四日市	急傾斜地の崩壊	1	1	1
667	II-0476	平成23年3月14日	第234号	杉本	三戸郡	田子町	石亀字杉本	急傾斜地の崩壊	3	1	2
668	II-0477	平成23年3月14日	第234号	桑原	三戸郡	田子町	山口字桑原	急傾斜地の崩壊	2	1	1
669	II-0478	平成23年3月14日	第234号	関1号	三戸郡	田子町	関字関	急傾斜地の崩壊	3	1	1
670	II-0479	平成23年3月14日	第234号	夏坂2号	三戸郡	田子町	夏坂字夏坂	急傾斜地の崩壊	2	1	1
671	II-0481	平成23年3月14日	第234号	新田向1号	三戸郡	田子町	遠瀬字新田向	急傾斜地の崩壊	3	1	0
672	II-0482	平成23年3月14日	第234号	新田1号	三戸郡	田子町	遠瀬字新田	急傾斜地の崩壊	1	1	0
673	II-0483	平成23年3月14日	第234号	新田2号	三戸郡	田子町	遠瀬字新田	急傾斜地の崩壊	1	1	0
674	443-I-002	平成29年11月13日	第787号	東飯豊沢	三戸郡	田子町	原字飯豊	土石流	12	1	0
675	443-I-003	平成29年11月13日	第787号	梨子ノ木沢	三戸郡	田子町	原字飯豊	土石流	1	1	1
676	443-I-004	平成29年11月13日	第788号	第一北遠瀬沢	三戸郡	田子町	遠瀬字遠瀬	土石流	15	2	-
677	443-I-010	平成29年11月13日	第787号	道前沢	三戸郡	田子町	山口字道前沢	土石流	13	1	0
678	443-I-011-1	平成29年11月13日	第787号	第一茂市沢1	三戸郡	田子町	茂市字極ノ沢	土石流	0	1	0
679	443-I-011-2	平成29年11月13日	第787号	第一茂市沢2	三戸郡	田子町	茂市字極ノ沢	土石流	0	1	0
680	443-I-011-3	平成29年11月13日	第787号	第一茂市沢3	三戸郡	田子町	茂市字極ノ沢	土石流	0	1	0
681	443-I-011-4	平成29年11月13日	第787号	第一茂市沢4	三戸郡	田子町	茂市字極ノ沢	土石流	0	1	0
682	443-I-014	平成29年11月13日	第787号	矢田郎平沢	三戸郡	田子町	相米字相米向	土石流	11	1	0
683	I-0487	平成29年11月13日	第787号	七日市	三戸郡	田子町	田子字七日市	急傾斜地の崩壊	17	1	3
684	I-0492	平成29年11月13日	第787号	清水頭中平	三戸郡	田子町	田子字清水頭中平	急傾斜地の崩壊	0	1	0
685	I-0493	平成29年11月13日	第787号	清水頭	三戸郡	田子町	田子字清水頭	急傾斜地の崩壊	3	1	0

番 号	危険箇所 番号	公示年月日	告示 番号	区 域 名	所 在 地			自然現象 の種類	区域内の人家		
					郡・市	町・村	字		警戒 区域 戸数	うち特別 警戒区域	
										有:1 無:2	戸数
686	I-0511	平成29年11月13日	第787号	遠瀬1号	三戸郡	田子町	遠瀬字遠瀬	急傾斜地の崩壊	4	1	3
687	II-0459	平成29年11月13日	第787号	天間屋敷2号	三戸郡	田子町	相米字天間屋敷	急傾斜地の崩壊	3	1	1
688	II-0469	平成29年11月13日	第787号	極ノ実	三戸郡	田子町	原字極ノ実	急傾斜地の崩壊	0	1	0
689	II-0480	平成29年11月13日	第787号	遠瀬2号	三戸郡	田子町	遠瀬字遠瀬	急傾斜地の崩壊	4	1	0
690	I-16306	平成29年11月13日	第787号	野面2号	三戸郡	田子町	大字原字野面	急傾斜地の崩壊	0	1	0
691	I-16307	平成29年11月13日	第787号	道前沢2号	三戸郡	田子町	大字山口字道前沢	急傾斜地の崩壊	8	1	1
692	II-16308	平成29年11月13日	第787号	相米2号	三戸郡	田子町	大字相米字相米	急傾斜地の崩壊	3	1	2
693	445-I-001	平成22年3月10日	第145号	赤石沢	三戸郡	南部町	赤石字館	土石流	0	1	0
694	445-I-002	平成22年3月10日	第146号	恵光院沢	三戸郡	南部町	大向字長谷	土石流	2	2	-
695	445-I-003	平成22年3月10日	第146号	二又沢	三戸郡	南部町	小向字二又	土石流	9	2	-
696	445-I-004	平成22年3月10日	第145号	小向沢	三戸郡	南部町	小向字鱒沢	土石流	1	1	0
697	445-I-005	平成22年3月10日	第146号	正寿寺沢	三戸郡	南部町	小向字正寿寺	土石流	26	2	-
698	445-I-007	平成22年3月10日	第146号	北古館沢	三戸郡	南部町	沖田面字下平	土石流	16	2	-
699	445-I-008	平成22年3月10日	第146号	玉掛沢	三戸郡	南部町	沖田面字下天狗	土石流	11	2	-
700	445-II-001	平成22年3月10日	第146号	米内沢	三戸郡	南部町	小向字上米内	土石流	0	2	-
701	445-II-002	平成22年3月10日	第146号	第1広辺沢	三戸郡	南部町	小向字二又	土石流	8	2	-
702	445-II-003	平成22年3月10日	第145号	第2広辺沢	三戸郡	南部町	小向字広辺	土石流	2	1	0
703	445-II-004	平成22年3月10日	第146号	第1南古牧沢	三戸郡	南部町	小向字南古牧	土石流	1	2	-
704	445-II-005	平成22年3月10日	第145号	第2南古牧沢	三戸郡	南部町	小向字北古牧	土石流	2	1	0
705	445-II-005	平成22年3月10日	第145号	第3南古牧沢	三戸郡	南部町	小向字北古牧	土石流	0	1	0
706	445-II-006	平成22年3月10日	第146号	北古牧沢	三戸郡	南部町	小向字北古牧	土石流	1	2	-
707	I-0537	平成22年3月10日	第145号	藤ヶ森	三戸郡	南部町	相内字藤ヶ森	急傾斜地の崩壊	22	1	0
708	I-0538	平成22年3月10日	第145号	諏訪ノ平	三戸郡	南部町	玉掛字下比良	急傾斜地の崩壊	31	1	2
709	I-0540	平成22年3月10日	第145号	前ノ平	三戸郡	南部町	赤石字前ノ平	急傾斜地の崩壊	6	1	4
710	I-0541	平成22年3月10日	第145号	沖中	三戸郡	南部町	沖田面字沖中	急傾斜地の崩壊	15	1	0
711	I-0542	平成22年3月10日	第145号	北古館	三戸郡	南部町	沖田面字北古館	急傾斜地の崩壊	9	1	5
712	I-0543	平成22年3月10日	第145号	南古館	三戸郡	南部町	沖田面字南古館	急傾斜地の崩壊	4	1	1
713	I-0544	平成22年3月10日	第145号	高屋敷	三戸郡	南部町	沖田面字高屋敷	急傾斜地の崩壊	45	1	3
714	I-0545	平成22年3月10日	第145号	小向	三戸郡	南部町	小向字馬場坂	急傾斜地の崩壊	12	1	3
715	I-0546	平成22年3月10日	第145号	古町	三戸郡	南部町	小向字古町	急傾斜地の崩壊	3	1	1
716	I-0547	平成22年3月10日	第145号	二又1号	三戸郡	南部町	小向字二又	急傾斜地の崩壊	5	1	3
717	I-0548	平成22年3月10日	第145号	中居構2号	三戸郡	南部町	大向字中居構	急傾斜地の崩壊	5	1	0
718	I-0549	平成22年3月10日	第145号	中居構1号	三戸郡	南部町	大向字中居構	急傾斜地の崩壊	0	1	0
719	I-0550	平成22年3月10日	第145号	湧口	三戸郡	南部町	大向字湧口	急傾斜地の崩壊	6	1	2
720	I-0551	平成22年3月10日	第145号	経ヶ森	三戸郡	南部町	大向字経ヶ森	急傾斜地の崩壊	15	1	1
721	II-0491	平成22年3月10日	第145号	上ノ平	三戸郡	南部町	相内字上ノ平	急傾斜地の崩壊	2	1	0
722	II-0492	平成22年3月10日	第145号	堂半	三戸郡	南部町	玉掛字堂半	急傾斜地の崩壊	1	1	0
723	II-0493	平成22年3月10日	第145号	前ノ平2号	三戸郡	南部町	赤石字前ノ平	急傾斜地の崩壊	0	1	0
724	II-0494	平成22年3月10日	第145号	沖中2号	三戸郡	南部町	沖田面字沖中	急傾斜地の崩壊	3	1	0
725	II-0495	平成22年3月10日	第145号	佐藤橋	三戸郡	南部町	沖田面字佐藤橋	急傾斜地の崩壊	4	1	1
726	II-0496	平成22年3月10日	第145号	村中	三戸郡	南部町	小向字鱒沢	急傾斜地の崩壊	0	1	0
727	II-0497	平成22年3月10日	第145号	古町2号	三戸郡	南部町	小向字古町	急傾斜地の崩壊	2	1	1
728	II-0498	平成22年3月10日	第145号	馬場坂	三戸郡	南部町	小向字馬場坂	急傾斜地の崩壊	0	1	0
729	II-0500	平成22年3月10日	第145号	二又2号	三戸郡	南部町	小向字二又	急傾斜地の崩壊	0	1	0
730	II-0501	平成22年3月10日	第145号	下米内1号	三戸郡	南部町	小向字下米内	急傾斜地の崩壊	1	1	1
731	II-0502	平成22年3月10日	第145号	下米内2号	三戸郡	南部町	小向字下米内	急傾斜地の崩壊	1	1	1
732	II-0503	平成22年3月10日	第145号	上米内	三戸郡	南部町	小向字上米内	急傾斜地の崩壊	1	1	1
733	II-0504	平成22年3月10日	第145号	佐野平	三戸郡	南部町	大向字佐野平	急傾斜地の崩壊	2	1	0
734	III-0126	平成22年3月10日	第145号	前田1号	三戸郡	南部町	相内字荒屋敷	急傾斜地の崩壊	0	1	0
735	III-0127	平成22年3月10日	第145号	室畑	三戸郡	南部町	相内字室畑	急傾斜地の崩壊	0	1	0
736	III-0128	平成22年3月10日	第145号	西ノ平	三戸郡	南部町	相内字西ノ平	急傾斜地の崩壊	0	1	0
737	III-0129	平成22年3月10日	第145号	髭ノ下	三戸郡	南部町	相内字髭ノ下	急傾斜地の崩壊	0	1	0
738	III-0130	平成22年3月10日	第145号	梨ノ木	三戸郡	南部町	沖田面字梨子ノ木	急傾斜地の崩壊	1	1	0

番 号	危険箇所 番号	公示年月日	告示 番号	区 域 名	所 在 地			自然現象 の種類	区域内の人家		
					郡・市	町・村	字		警戒 区域 戸数	うち特別 警戒区域	
										有:1 無:2	戸数
739	Ⅲ-0131	平成22年3月10日	第145号	下天狗	三戸郡	南部町	沖田面字下天狗	急傾斜地の崩壊	0	1	0
740	Ⅲ-0132	平成22年3月10日	第145号	上天狗	三戸郡	南部町	沖田面字上天狗	急傾斜地の崩壊	0	1	0
741	Ⅲ-0133	平成22年3月10日	第145号	北古館2号	三戸郡	南部町	沖田面字北古館	急傾斜地の崩壊	0	1	0
742	Ⅲ-0134	平成22年3月10日	第145号	鱒沢	三戸郡	南部町	小向字鱒沢	急傾斜地の崩壊	0	1	0
743	Ⅲ-0135	平成22年3月10日	第145号	米田屋敷	三戸郡	南部町	小向字米田屋敷	急傾斜地の崩壊	0	1	0
744	Ⅲ-0136	平成22年3月10日	第145号	広場	三戸郡	南部町	小向字広場	急傾斜地の崩壊	0	1	0
745	Ⅲ-0137	平成22年3月10日	第145号	広辺2号	三戸郡	南部町	小向字広辺	急傾斜地の崩壊	0	1	0
746	Ⅲ-0138	平成22年3月10日	第145号	前田2号	三戸郡	南部町	赤石字前田	急傾斜地の崩壊	0	1	0
747	Ⅲ-0139	平成22年3月10日	第145号	上川原	三戸郡	南部町	赤石字上川原	急傾斜地の崩壊	0	1	0
748	人Ⅰ-0100	平成22年3月10日	第145号	仙ノ木平	三戸郡	南部町	大向字仙ノ木平	急傾斜地の崩壊	0	1	0
749	444-I-001	平成22年8月20日	第565号	上野場沢	三戸郡	南部町	下名久井字野場山	土石流	13	2	-
750	444-I-004	平成22年8月20日	第564号	明神沢	三戸郡	南部町	鳥舌内字浜坂	土石流	6	1	0
751	444-I-005	平成22年8月20日	第565号	鱒沢	三戸郡	南部町	鳥谷字天摩平	土石流	9	2	-
752	444-I-006	平成22年8月20日	第564号	天摩平沢	三戸郡	南部町	鳥谷字天摩平	土石流	12	1	0
753	444-I-007	平成22年8月20日	第565号	石和沢	三戸郡	南部町	鳥谷字鹿倉	土石流	9	2	-
754	444-I-008	平成22年8月20日	第565号	石沢	三戸郡	南部町	鳥谷字石和	土石流	7	2	-
755	444-I-010	平成22年8月20日	第564号	第2日向山沢	三戸郡	南部町	鳥舌内字官代	土石流	6	1	0
756	444-I-011	平成22年8月20日	第564号	段ノ沢	三戸郡	南部町	鳥舌内字畑福	土石流	11	1	0
757	444-I-012	平成22年8月20日	第564号	中山沢	三戸郡	南部町	鳥舌内字大防畑福	土石流	7	1	0
758	444-I-013	平成22年8月20日	第564号	栗ノ木沢	三戸郡	南部町	鳥舌内字栗ノ木沢	土石流	4	1	4
759	444-I-014	平成22年8月20日	第564号	水上沢	三戸郡	南部町	鳥舌内字上ノ沢	土石流	2	1	2
760	444-I-015	平成22年8月20日	第565号	法光寺沢	三戸郡	南部町	法光寺字法光寺	土石流	6	1	0
761	444-I-016	平成22年8月20日	第564号	宮野沢	三戸郡	南部町	高瀬字櫓長根	土石流	1	1	0
762	444-I-017	平成22年8月20日	第565号	高瀬沢	三戸郡	南部町	高瀬字高畑	土石流	16	2	-
763	444-I-018	平成22年8月20日	第565号	虎渡沢	三戸郡	南部町	虎渡字虎渡	土石流	29	2	-
764	444-I-019	平成22年8月20日	第565号	北ノ沢	三戸郡	南部町	剣吉字剣吉山	土石流	6	2	-
765	444-I-020	平成22年8月20日	第565号	東伊勢沢	三戸郡	南部町	剣吉字伊勢沢	土石流	50	2	-
766	444-I-021	平成22年8月20日	第564号	大久保沢	三戸郡	南部町	斗賀字大久保	土石流	42	1	0
767	444-I-022	平成22年8月20日	第565号	加賀沢	三戸郡	南部町	斗賀字加賀	土石流	1	2	-
768	444-I-023	平成22年8月20日	第565号	蒼前沢	三戸郡	南部町	斗賀字下斗賀	土石流	52	2	-
769	444-I-024	平成22年8月20日	第565号	第1上斗賀沢	三戸郡	南部町	斗賀字蒼前沢	土石流	54	2	-
770	444-II-001	平成22年8月20日	第564号	森越沢	三戸郡	南部町	森越字膳南沢	土石流	3	1	0
771	444-II-002	平成22年8月20日	第565号	下野場沢	三戸郡	南部町	下名久井字野場	土石流	14	2	-
772	444-II-003	平成22年8月20日	第565号	横長根沢	三戸郡	南部町	鳥谷字鱧沢	土石流	1	2	-
773	444-II-004	平成22年8月20日	第564号	前田沢	三戸郡	南部町	鳥谷字小沼	土石流	4	1	0
774	444-II-005	平成22年8月20日	第564号	小沼沢	三戸郡	南部町	鳥谷字小沼	土石流	4	1	0
775	444-II-006	平成22年8月20日	第564号	鳥谷崎沢	三戸郡	南部町	鳥谷字鳥谷崎	土石流	3	1	0
776	444-II-007	平成22年8月20日	第565号	妻神沢	三戸郡	南部町	鳥谷字妻神	土石流	5	2	-
777	444-II-008	平成22年8月20日	第564号	獅子沢	三戸郡	南部町	鳥舌内字獅子沢	土石流	3	1	0
778	444-II-009	平成22年8月20日	第565号	館沢	三戸郡	南部町	鳥舌内字館	土石流	7	2	-
779	444-II-010	平成22年8月20日	第565号	日渡沢	三戸郡	南部町	法光寺字日渡	土石流	1	2	-
780	444-II-011	平成22年8月20日	第564号	水沢	三戸郡	南部町	法光寺字卯花木館	土石流	6	1	1
781	444-II-012	平成22年8月20日	第564号	閑道沢	三戸郡	南部町	平字閑道	土石流	1	1	0
782	444-II-013	平成22年8月20日	第564号	熊ノ沢	三戸郡	南部町	平字閑道	土石流	1	1	0
783	444-II-014	平成22年8月20日	第565号	金引沢	三戸郡	南部町	虎渡字上ノ山	土石流	4	2	-
784	444-II-015	平成22年8月20日	第565号	剣吉山沢	三戸郡	南部町	剣吉字剣吉山	土石流	6	2	-
785	444-II-016	平成22年8月20日	第565号	西伊勢沢	三戸郡	南部町	剣吉字伊勢沢	土石流	3	2	-
786	444-II-018	平成22年8月20日	第565号	石塚沢	三戸郡	南部町	斗賀字石塚	土石流	0	2	-
787	444-II-019	平成22年8月20日	第564号	西斗賀沢	三戸郡	南部町	斗賀字ヨナ平	土石流	21	1	0
788	444-II-020	平成22年8月20日	第564号	中斗賀沢	三戸郡	南部町	斗賀字池内	土石流	2	1	0
789	447-I-001	平成22年8月20日	第564号	赤坂脇沢	三戸郡	南部町	福田字赤坂脇	土石流	1	1	0
790	447-I-002	平成22年8月20日	第564号	板橋沢	三戸郡	南部町	福田字堀切	土石流	1	1	0
791	447-I-003	平成22年8月20日	第565号	堀切沢	三戸郡	南部町	福田字堀切	土石流	1	2	-

番号	危険箇所番号	公示年月日	告示番号	区域名	所在地			自然現象の種類	区域内の人家		
					郡・市	町・村	字		警戒区域 戸数	うち特別警戒区域	
										有:1 無:2	戸数
792	447-I-004	平成22年8月20日	第564号	片岸沢	三戸郡	南部町	片岸字片岸	土石流	49	1	0
793	447-I-005	平成22年8月20日	第565号	観音平沢	三戸郡	南部町	苦米地字築久保	土石流	25	2	-
794	447-I-006	平成22年8月20日	第565号	第1小松沢	三戸郡	南部町	苦米地字御嶽	土石流	4	2	-
795	447-I-007	平成22年8月20日	第565号	御獄沢	三戸郡	南部町	苦米地字外染	土石流	4	2	-
796	447-I-008	平成22年8月20日	第564号	第2小松沢	三戸郡	南部町	小泉字小松沢	土石流	3	1	0
797	I-0512	平成22年8月20日	第564号	上町焼	三戸郡	南部町	斗賀字上町焼	急傾斜地の崩壊	1	1	1
798	I-0513	平成22年8月20日	第564号	斗賀1号	三戸郡	南部町	斗賀字下斗賀	急傾斜地の崩壊	10	1	0
799	I-0514	平成22年8月20日	第564号	斗賀3号	三戸郡	南部町	斗賀字定平	急傾斜地の崩壊	5	1	0
800	I-0516	平成22年8月20日	第564号	斗賀4号	三戸郡	南部町	斗賀字上平	急傾斜地の崩壊	18	1	2
801	I-0517	平成22年8月20日	第564号	伊勢沢	三戸郡	南部町	剣吉字伊勢沢	急傾斜地の崩壊	8	1	0
802	I-0518	平成22年8月20日	第564号	剣吉	三戸郡	南部町	剣吉字大館	急傾斜地の崩壊	2	1	0
803	I-0519	平成22年8月20日	第564号	大館	三戸郡	南部町	剣吉字大館	急傾斜地の崩壊	1	1	1
804	I-0520	平成22年8月20日	第564号	上平	三戸郡	南部町	剣吉字上平	急傾斜地の崩壊	3	1	0
805	I-0521	平成22年8月20日	第564号	虎渡	三戸郡	南部町	虎渡字虎渡	急傾斜地の崩壊	16	1	4
806	I-0522	平成22年8月20日	第564号	虎渡2号	三戸郡	南部町	虎渡字虎渡	急傾斜地の崩壊	20	1	2
807	I-0523	平成22年8月20日	第564号	上小路	三戸郡	南部町	森越字上小路	急傾斜地の崩壊	4	1	0
808	I-0524	平成22年8月20日	第564号	下諏訪平	三戸郡	南部町	下名久井字下諏訪平	急傾斜地の崩壊	0	1	0
809	I-0525	平成22年8月20日	第564号	虚空蔵	三戸郡	南部町	平字虚空蔵	急傾斜地の崩壊	1	1	0
810	I-0526	平成22年8月20日	第564号	広場	三戸郡	南部町	平字広場	急傾斜地の崩壊	8	1	0
811	I-0527	平成22年8月20日	第564号	杉ノ木	三戸郡	南部町	上名久井字杉ノ木	急傾斜地の崩壊	4	1	3
812	I-0528	平成22年8月20日	第564号	上名久井	三戸郡	南部町	上名久井字杉ノ木	急傾斜地の崩壊	8	1	4
813	I-0529	平成22年8月20日	第564号	高瀬	三戸郡	南部町	高瀬字宮野	急傾斜地の崩壊	17	1	0
814	I-0530	平成22年8月20日	第564号	高瀬2号	三戸郡	南部町	高瀬字根岸	急傾斜地の崩壊	8	1	0
815	I-0532	平成22年8月20日	第564号	内川	三戸郡	南部町	鳥舌内字内川	急傾斜地の崩壊	1	1	1
816	I-0533	平成22年8月20日	第564号	館	三戸郡	南部町	鳥舌内字館	急傾斜地の崩壊	3	1	3
817	I-0534	平成22年8月20日	第564号	金田一	三戸郡	南部町	鳥谷字金田一	急傾斜地の崩壊	5	1	0
818	I-0535	平成22年8月20日	第564号	石和	三戸郡	南部町	鳥谷字石和	急傾斜地の崩壊	6	1	0
819	I-0558	平成22年8月20日	第564号	家ノ向	三戸郡	南部町	麦沢字家ノ向	急傾斜地の崩壊	3	1	1
820	I-0560	平成22年8月20日	第564号	御嶽	三戸郡	南部町	苦米地字御嶽	急傾斜地の崩壊	5	1	1
821	I-0561	平成22年8月20日	第564号	日計	三戸郡	南部町	小泉字日計	急傾斜地の崩壊	2	1	2
822	I-0562	平成22年8月20日	第564号	小松沢	三戸郡	南部町	小泉字小松沢	急傾斜地の崩壊	1	1	0
823	I-0563	平成22年8月20日	第564号	赤坂脇	三戸郡	南部町	福田字赤坂脇	急傾斜地の崩壊	1	1	1
824	II-0484	平成22年8月20日	第564号	上町焼2号	三戸郡	南部町	斗賀字上町焼	急傾斜地の崩壊	2	1	0
825	II-0485	平成22年8月20日	第564号	上町焼3号	三戸郡	南部町	斗賀字上町焼	急傾斜地の崩壊	1	1	1
826	II-0486	平成22年8月20日	第564号	加賀	三戸郡	南部町	斗賀字加賀	急傾斜地の崩壊	0	1	0
827	II-0487	平成22年8月20日	第564号	剣吉山	三戸郡	南部町	剣吉字剣吉山	急傾斜地の崩壊	3	1	1
828	II-0488	平成22年8月20日	第564号	上ノ山	三戸郡	南部町	虎渡字上ノ山	急傾斜地の崩壊	3	1	0
829	II-0489	平成22年8月20日	第564号	西宮野	三戸郡	南部町	高瀬字西宮野	急傾斜地の崩壊	3	1	2
830	II-0515	平成22年8月20日	第564号	観音平	三戸郡	南部町	苦米地字観音平	急傾斜地の崩壊	3	1	1
831	II-0516	平成22年8月20日	第564号	片岸	三戸郡	南部町	片岸字片岸	急傾斜地の崩壊	2	1	1
832	II-0517	平成22年8月20日	第564号	巖倉平	三戸郡	南部町	小泉字巖倉平	急傾斜地の崩壊	1	1	0
833	II-0518	平成22年8月20日	第564号	上羽黒	三戸郡	南部町	柁木字上羽黒	急傾斜地の崩壊	1	1	1
834	II-0519	平成22年8月20日	第564号	北山	三戸郡	南部町	坩渡字北山	急傾斜地の崩壊	1	1	1
835	III-0121	平成22年8月20日	第564号	上町焼4号	三戸郡	南部町	斗賀字上町焼	急傾斜地の崩壊	1	1	1
836	III-0122	平成22年8月20日	第564号	石塚	三戸郡	南部町	斗賀字石塚	急傾斜地の崩壊	1	1	0
837	III-0123	平成22年8月20日	第564号	斗賀沢	三戸郡	南部町	斗賀字斗賀沢	急傾斜地の崩壊	0	1	0
838	III-0124	平成22年8月20日	第564号	館2号	三戸郡	南部町	虎渡字館	急傾斜地の崩壊	1	1	1
839	III-0125	平成22年8月20日	第564号	横長根	三戸郡	南部町	鳥谷字横長根	急傾斜地の崩壊	0	1	0
840	III-0144	平成22年8月20日	第564号	下根岸	三戸郡	南部町	苦米地字下根岸	急傾斜地の崩壊	0	1	0
841	III-0145	平成22年8月20日	第564号	待井沢	三戸郡	南部町	高橋字待井沢	急傾斜地の崩壊	0	1	0
842	人I-0099	平成22年8月20日	第564号	青鹿長根	三戸郡	南部町	鳥谷字青鹿長根	急傾斜地の崩壊	1	1	0
843	人I-0103	平成22年8月20日	第564号	下平	三戸郡	南部町	福田字下平	急傾斜地の崩壊	0	1	0
844	人I-0104	平成22年8月20日	第564号	東あかね	三戸郡	南部町	坩渡字東あかね	急傾斜地の崩壊	1	1	0

番 号	危険箇所 番号	公示年月日	告示 番号	区 域 名	所 在 地			自然現象 の種類	区域内の人家		
					郡・市	町・村	字		警戒 区域 戸数	うち特別 警戒区域	
										有:1 無:2	戸数
845	砂-36	平成23年3月22日	第261号	玉掛	三戸郡	南部町	大字玉掛字下村中	地滑り	52	2	-
846	砂-37	平成23年3月22日	第261号	馬場	三戸郡	南部町	大字小向字清水平	地滑り	0	2	-
847	砂-40	平成23年3月22日	第261号	長清水	三戸郡	南部町	大字小向字長清水	地滑り	0	2	-
848	農-19	平成23年3月22日	第261号	法光寺	三戸郡	南部町	大字法光寺字法光寺平	地滑り	16	2	-
849	I-0536	平成31年4月22日	第330号	荒屋敷	三戸郡	南部町	相内字荒屋敷	急傾斜地の崩壊	9	1	1
850	I-0539	平成31年4月22日	第330号	玉掛	三戸郡	南部町	玉掛字上村中	急傾斜地の崩壊	9	1	1
851	II-0499	平成31年4月22日	第300号	広辺	三戸郡	南部町	小向字広辺	急傾斜地の崩壊	1	1	1
852	444-I-002	平成31年4月22日	第301号	中沢田沢	三戸郡	南部町	鳥舌内字中沢田	土石流	9	2	-
853	444-I-003	平成31年4月22日	第300号	上沢田沢	三戸郡	南部町	鳥舌内字上沢田	土石流	11	1	0
854	444-I-009	平成31年4月22日	第300号	第1日向山沢	三戸郡	南部町	鳥舌内字官代	土石流	2	1	1
855	444-II-017	平成31年4月22日	第300号	第2上斗賀沢	三戸郡	南部町	斗賀字斗賀沢	土石流	2	1	0
856	I-0515	平成31年4月22日	第300号	斗賀2号	三戸郡	南部町	斗賀字上斗賀	急傾斜地の崩壊	26	1	1
857	I-0559	平成31年4月22日	第300号	上木戸場	三戸郡	南部町	麦沢字上木戸場	急傾斜地の崩壊	0	1	0
858	I-13501	平成31年4月22日	第300号	館3号	三戸郡	南部町	大字鳥舌内字館	急傾斜地の崩壊	1	1	1
859	446-I-001	平成23年2月28日	第169号	向沢	三戸郡	階上町	大字金山沢字向	土石流	2	1	0
860	446-I-002	平成23年2月28日	第169号	根岸沢	三戸郡	階上町	大字晴山沢字根岸	土石流	9	1	0
861	446-I-003	平成23年2月28日	第170号	中屋敷沢	三戸郡	階上町	大字晴山沢字上平	土石流	19	2	-
862	446-I-004	平成23年2月28日	第169号	下田代沢	三戸郡	階上町	大字田代字上畝	土石流	9	1	0
863	446-I-005	平成23年2月28日	第170号	小松倉沢	三戸郡	階上町	大字金山沢字鳥屋長根	土石流	5	2	-
864	446-I-006	平成23年2月28日	第170号	第1ひなた沢	三戸郡	階上町	大字金山沢字金山沢	土石流	14	2	-
865	446-I-007	平成23年2月28日	第170号	第2ひなた沢	三戸郡	階上町	大字金山沢字金山沢	土石流	14	2	-
866	446-II-001	平成23年2月28日	第169号	上野沢	三戸郡	階上町	大字道仏字乙沢	土石流	0	1	0
867	446-II-002	平成23年2月28日	第169号	寺下沢	三戸郡	階上町	大字赤保内字寺下	土石流	3	1	0
868	446-II-003	平成23年2月28日	第170号	山賀沢	三戸郡	階上町	大字赤保内字大上	土石流	3	2	-
869	446-II-004	平成23年2月28日	第170号	水溜沢	三戸郡	階上町	大字赤保内字水溜	土石流	1	2	-
870	446-II-005	平成23年2月28日	第169号	折川久保沢	三戸郡	階上町	大字角柄折字折川久保	土石流	1	1	0
871	446-II-006	平成23年2月28日	第170号	上明戸沢	三戸郡	階上町	大字角柄折字上明戸	土石流	2	2	-
872	446-II-007	平成23年2月28日	第169号	下川沢	三戸郡	階上町	大字鳥屋部字長峰	土石流	0	1	0
873	446-II-008	平成23年2月28日	第170号	鳥沢	三戸郡	階上町	大字鳥屋部字鳥沢	土石流	5	2	-
874	446-II-010	平成23年2月28日	第169号	土折沢	三戸郡	階上町	大字田代字下上	土石流	0	1	0
875	446-II-011	平成23年2月28日	第169号	林ノ沢	三戸郡	階上町	大字金山沢字大畑	土石流	12	1	0
876	I-0552	平成23年2月28日	第169号	浜久保	三戸郡	階上町	道仏字浜久保	急傾斜地の崩壊	8	1	7
877	I-0553	平成23年2月28日	第169号	小舟渡	三戸郡	階上町	道仏字小舟渡	急傾斜地の崩壊	2	1	1
878	I-0554	平成23年2月28日	第169号	寺下1号	三戸郡	階上町	赤保内字寺下	急傾斜地の崩壊	0	1	0
879	I-0555	平成23年2月28日	第169号	大渡1号	三戸郡	階上町	角柄折字大渡	急傾斜地の崩壊	5	1	0
880	I-0556	平成23年2月28日	第169号	御堂	三戸郡	階上町	角柄折字御堂	急傾斜地の崩壊	0	1	0
881	II-0505	平成23年2月28日	第169号	榊平	三戸郡	階上町	道仏字榊平	急傾斜地の崩壊	2	1	1
882	II-0506	平成23年2月28日	第169号	石渡窪	三戸郡	階上町	道仏字石渡窪	急傾斜地の崩壊	2	1	1
883	II-0507	平成23年2月28日	第169号	外窪	三戸郡	階上町	道仏字道仏	急傾斜地の崩壊	1	1	0
884	II-0509	平成23年2月28日	第169号	白座窪	三戸郡	階上町	道仏字銀杏木窪	急傾斜地の崩壊	4	1	3
885	II-0510	平成23年2月28日	第169号	寺下2号	三戸郡	階上町	赤保内字寺下	急傾斜地の崩壊	4	1	4
886	II-0511	平成23年2月28日	第169号	上明戸	三戸郡	階上町	角柄折字上明戸	急傾斜地の崩壊	0	1	0
887	II-0512	平成23年2月28日	第169号	神子沢2号	三戸郡	階上町	角柄折字上明戸	急傾斜地の崩壊	2	1	2
888	II-0513	平成23年2月28日	第169号	鎌津倉	三戸郡	階上町	金山沢字鎌津倉	急傾斜地の崩壊	1	1	0
889	II-0514	平成23年2月28日	第169号	林下	三戸郡	階上町	田代字下向	急傾斜地の崩壊	1	1	0
890	III-0141	平成23年2月28日	第169号	町道端2号	三戸郡	階上町	道仏字町道端	急傾斜地の崩壊	0	1	0
891	III-0142	平成23年2月28日	第169号	大渡2号	三戸郡	階上町	赤保内字大渡	急傾斜地の崩壊	0	1	0
892	III-0143	平成23年2月28日	第169号	神子沢3号	三戸郡	階上町	角柄折字上明戸	急傾斜地の崩壊	0	1	0
893	人I-0101	平成23年2月28日	第169号	金山沢	三戸郡	階上町	金山沢字大畑	急傾斜地の崩壊	0	1	0
894	446-II-009	令和1年11月8日	第428号	百目木沢	三戸郡	階上町	大字平内字百目木	土石流	7	1	0
895	I-0557	令和1年11月8日	第428号	向	三戸郡	階上町	金山沢字向	急傾斜地の崩壊	5	1	3
896	人I-0102	令和1年11月8日	第428号	岳道	三戸郡	階上町	平内字上道	急傾斜地の崩壊	0	1	0
897	450-I-001	平成21年12月2日	第771号	温泉沢	三戸郡	新郷村	西越字温泉沢	土石流	0	1	0

番 号	危険箇所 番号	公示年月日	告示 番号	区 域 名	所 在 地			自然現象 の種類	区域内の人家		
					郡・市	町・村	字		警戒 区域	うち特別 警戒区域	
									戸数	有:1 無:2	戸数
898	450-I-002	平成21年12月2日	第772号	野沢	三戸郡	新郷村	西越字温泉沢	土石流	0	2	-
899	450-I-003	平成21年12月2日	第772号	西越沢	三戸郡	新郷村	西越字御妙堂	土石流	20	2	-
900	450-I-005	平成21年12月2日	第771号	西沢口沢	三戸郡	新郷村	戸来字西沢口	土石流	1	1	0
901	450-I-006	平成21年12月2日	第771号	栃棚上沢	三戸郡	新郷村	戸来字栃棚ノ上	土石流	38	1	0
902	450-I-007	平成21年12月2日	第771号	上栃棚沢	三戸郡	新郷村	戸来字上栃棚前	土石流	16	1	0
903	450-I-009	平成21年12月2日	第771号	女ヶ崎沢	三戸郡	新郷村	戸来字向谷地	土石流	5	1	0
904	450-I-010	平成21年12月2日	第771号	川台沢	三戸郡	新郷村	戸来字後川原	土石流	0	1	0
905	450-I-011	平成21年12月2日	第772号	第1扇ノ沢	三戸郡	新郷村	戸来字扇ノ沢	土石流	3	2	-
906	450-I-012	平成21年12月2日	第772号	第2扇ノ沢	三戸郡	新郷村	戸来字扇ノ沢家ノ下	土石流	12	2	-
907	450-I-013	平成21年12月2日	第771号	鹿田山ノ下沢	三戸郡	新郷村	戸来字留幅	土石流	0	1	0
908	450-I-014	平成21年12月2日	第772号	鹿田沢	三戸郡	新郷村	戸来字鹿田	土石流	10	2	-
909	450-II-001	平成21年12月2日	第771号	滝沢向沢	三戸郡	新郷村	西越字滝沢向	土石流	6	1	0
910	450-II-002	平成21年12月2日	第771号	第1咽畑沢	三戸郡	新郷村	西越字笹畑	土石流	0	1	0
911	450-II-003	平成21年12月2日	第771号	第2咽畑沢	三戸郡	新郷村	西越字咽畑	土石流	1	1	0
912	450-II-004	平成21年12月2日	第771号	下横沢	三戸郡	新郷村	西越字横沢	土石流	1	1	0
913	450-II-005	平成21年12月2日	第771号	林ノ前沢	三戸郡	新郷村	西越字林ノ前	土石流	4	1	0
914	450-II-006	平成21年12月2日	第772号	堂ヶ沢	三戸郡	新郷村	西越字西越	土石流	1	2	-
915	450-II-007	平成21年12月2日	第771号	堂ヶ前沢	三戸郡	新郷村	西越字堂ヶ沢	土石流	0	1	0
916	450-II-008	平成21年12月2日	第772号	岡谷地沢	三戸郡	新郷村	戸来字向落合	土石流	3	2	-
917	450-II-009	平成21年12月2日	第772号	南榊ノ木沢	三戸郡	新郷村	戸来字石無坂	土石流	3	2	-
918	I-0584	平成21年12月2日	第771号	鹿田	三戸郡	新郷村	戸来字鹿田	急傾斜地の崩壊	7	1	1
919	I-0585	平成21年12月2日	第771号	鹿田2号	三戸郡	新郷村	戸来字鹿田	急傾斜地の崩壊	6	1	2
920	I-0586	平成21年12月2日	第771号	扇ノ沢家ノ下	三戸郡	新郷村	戸来字扇ノ沢	急傾斜地の崩壊	7	1	7
921	I-0587	平成21年12月2日	第771号	扇ノ沢	三戸郡	新郷村	戸来字扇ノ沢	急傾斜地の崩壊	8	1	4
922	I-0588	平成21年12月2日	第771号	扇ノ沢北向	三戸郡	新郷村	戸来字扇ノ沢北向	急傾斜地の崩壊	6	1	2
923	I-0589	平成21年12月2日	第771号	小沢平	三戸郡	新郷村	戸来字小沢平	急傾斜地の崩壊	6	1	1
924	I-0590	平成21年12月2日	第771号	女ヶ崎	三戸郡	新郷村	戸来字東袋	急傾斜地の崩壊	5	1	0
925	I-0591	平成21年12月2日	第771号	向谷地	三戸郡	新郷村	戸来字向谷地	急傾斜地の崩壊	3	1	0
926	I-0592	平成21年12月2日	第771号	沢出口	三戸郡	新郷村	戸来字沢出口	急傾斜地の崩壊	2	1	1
927	I-0593	平成21年12月2日	第771号	橋ノ下	三戸郡	新郷村	戸来字橋ノ下	急傾斜地の崩壊	11	1	6
928	I-0594	平成21年12月2日	第771号	川台1号	三戸郡	新郷村	戸来字人形森	急傾斜地の崩壊	3	1	0
929	I-0595	平成21年12月2日	第771号	川台2号	三戸郡	新郷村	戸来字川台	急傾斜地の崩壊	10	1	4
930	I-0596	平成21年12月2日	第771号	後川原	三戸郡	新郷村	戸来字下根前	急傾斜地の崩壊	3	1	0
931	I-0598	平成21年12月2日	第771号	館神2号	三戸郡	新郷村	戸来字館神	急傾斜地の崩壊	6	1	1
932	I-0599	平成21年12月2日	第771号	館神	三戸郡	新郷村	戸来字館神	急傾斜地の崩壊	6	1	3
933	I-0600	平成21年12月2日	第771号	館神3号	三戸郡	新郷村	戸来字馬場谷地	急傾斜地の崩壊	9	1	6
934	I-0601	平成21年12月2日	第771号	中里家ノ下モ	三戸郡	新郷村	戸来字中里家ノ下モ	急傾斜地の崩壊	5	1	0
935	I-0602	平成21年12月2日	第771号	田中1号	三戸郡	新郷村	戸来字縄代沢口	急傾斜地の崩壊	2	1	2
936	I-0603	平成21年12月2日	第771号	沢口2号	三戸郡	新郷村	戸来字片平	急傾斜地の崩壊	4	1	1
937	I-0605	平成21年12月2日	第771号	白旗	三戸郡	新郷村	戸来字小坂ノ上	急傾斜地の崩壊	5	1	4
938	I-0606	平成21年12月2日	第771号	小坂1号	三戸郡	新郷村	戸来字小坂ノ上	急傾斜地の崩壊	5	1	5
939	I-0607	平成21年12月2日	第771号	小坂2号	三戸郡	新郷村	戸来字小坂	急傾斜地の崩壊	6	1	4
940	I-0609	平成21年12月2日	第771号	曲戸前	三戸郡	新郷村	戸来字曲戸ノ上	急傾斜地の崩壊	6	1	5
941	I-0611	平成21年12月2日	第771号	上栃棚	三戸郡	新郷村	戸来字上栃棚	急傾斜地の崩壊	6	1	1
942	I-0612	平成21年12月2日	第771号	羽井内家ノ上	三戸郡	新郷村	戸来字羽井内家ノ上	急傾斜地の崩壊	6	1	0
943	I-0613	平成21年12月2日	第771号	西越温泉沢	三戸郡	新郷村	西越字温泉沢	急傾斜地の崩壊	0	1	0
944	I-0614	平成21年12月2日	第771号	堂ヶ前	三戸郡	新郷村	西越字堂ヶ沢	急傾斜地の崩壊	2	1	0
945	I-0615	平成21年12月2日	第771号	堂ノ上	三戸郡	新郷村	西越字寺久保	急傾斜地の崩壊	6	1	1
946	I-0616	平成21年12月2日	第771号	西越	三戸郡	新郷村	西越字日向	急傾斜地の崩壊	30	1	4
947	I-0617	平成21年12月2日	第771号	北向1号	三戸郡	新郷村	西越字北向	急傾斜地の崩壊	3	1	1
948	I-0618	平成21年12月2日	第771号	北向2号	三戸郡	新郷村	西越字北向	急傾斜地の崩壊	5	1	1
949	I-0619	平成21年12月2日	第771号	田中2号	三戸郡	新郷村	西越字佐野平	急傾斜地の崩壊	11	1	4
950	I-0620	平成21年12月2日	第771号	沢口	三戸郡	新郷村	西越字安ヶ窪	急傾斜地の崩壊	4	1	1

番 号	危険箇所 番号	公示年月日	告示 番号	区 域 名	所 在 地			自然現象 の種類	区域内の人家		
					郡・市	町・村	字		警戒 区域	うち特別 警戒区域	
										戸数	有:1 無:2
951	I-0621	平成21年12月2日	第771号	大谷地	三戸郡	新郷村	西越字大谷地	急傾斜地の崩壊	11	1	3
952	I-0622	平成21年12月2日	第771号	間明田	三戸郡	新郷村	西越字間明田	急傾斜地の崩壊	9	1	2
953	I-0623	平成21年12月2日	第771号	向田	三戸郡	新郷村	西越字館	急傾斜地の崩壊	1	1	1
954	I-0626	平成21年12月2日	第771号	横沢2号	三戸郡	新郷村	西越字大窪	急傾斜地の崩壊	2	1	2
955	II-0541	平成21年12月2日	第771号	上後藤	三戸郡	新郷村	戸来字上後藤	急傾斜地の崩壊	0	1	0
956	II-0542	平成21年12月2日	第771号	向落合	三戸郡	新郷村	戸来字向落合	急傾斜地の崩壊	1	1	0
957	II-0543	平成21年12月2日	第771号	田中3号	三戸郡	新郷村	西越字沢口	急傾斜地の崩壊	3	1	3
958	II-0544	平成21年12月2日	第771号	栃窪	三戸郡	新郷村	西越字栃窪	急傾斜地の崩壊	0	1	0
959	II-0545	平成21年12月2日	第771号	咽畑	三戸郡	新郷村	西越字館合沢	急傾斜地の崩壊	3	1	1
960	人I-0108	平成21年12月2日	第771号	大久保	三戸郡	新郷村	戸来字大久保	急傾斜地の崩壊	0	1	0
961	450-I-004	平成29年3月10日	第189号	金ヶ沢	三戸郡	新郷村	戸来字金ヶ沢坂ノ下	土石流	0	2	-
962	I-0597	平成29年3月10日	第188号	戸来金ヶ沢	三戸郡	新郷村	戸来字金ヶ沢	急傾斜地の崩壊	27	1	9
963	I-0604	平成29年3月10日	第188号	長峯	三戸郡	新郷村	戸来字長峯	急傾斜地の崩壊	22	1	0
964	I-0608	平成29年3月10日	第188号	上川原	三戸郡	新郷村	戸来字曲戸ノ上	急傾斜地の崩壊	7	1	3
965	I-0610	平成29年3月10日	第188号	上栃棚2号	三戸郡	新郷村	戸来字栃棚	急傾斜地の崩壊	17	1	5
966	I-0624	平成29年3月10日	第188号	釜坂	三戸郡	新郷村	西越字釜坂	急傾斜地の崩壊	7	1	3
967	I-0625	平成29年3月10日	第188号	横沢1号	三戸郡	新郷村	西越字横沢	急傾斜地の崩壊	8	1	2
968	I-13305	平成29年3月10日	第188号	鹿田山ノ下	三戸郡	新郷村	大字戸来字鹿田山ノ下	急傾斜地の崩壊	4	1	1

西北地域県民局地域整備部管内

番号	危険箇所番号	公示年月日	告示番号	区域名	所在地			自然現象の種類	区域内の人家		
					郡・市	町・村	字		警戒区域 戸数	うち特別警戒区域	
										有:1 無:2	戸数
1	205-I-001	平成23年1月11日	第15号	共栄沢	五所川原市		大字毘沙門字上熊石	土石流	0	2	-
2	205-I-002	平成23年1月11日	第14号	前田沢	五所川原市		大字戸沢字前田	土石流	5	1	0
3	382-I-001	平成23年1月11日	第15号	落しの沢	五所川原市		芹野	土石流	2	2	-
4	385-II-001-1	平成23年1月11日	第14号	第1山の井沢	五所川原市		太田山の井	土石流	2	1	0
5	385-II-001-2	平成23年1月11日	第14号	第2山の井沢	五所川原市		太田山の井	土石流	1	1	0
6	385-II-002	平成23年1月11日	第14号	太田山沢	五所川原市		太田山の井	土石流	0	1	0
7	386-I-019	平成23年1月11日	第14号	雄乃湯沢	五所川原市		脇元野脇	土石流	0	1	0
8	I-0627	平成23年1月11日	第15号	飯詰1号	五所川原市		大字飯詰字福泉	急傾斜地の崩壊	2	2	-
9	I-0628	平成23年1月11日	第15号	飯詰2号	五所川原市		大字飯詰字福泉	急傾斜地の崩壊	4	2	-
10	I-0629	平成23年1月11日	第15号	前田野目	五所川原市		大字前田野目字野脇	急傾斜地の崩壊	3	2	-
11	I-0652	平成23年1月11日	第14号	脇元	五所川原市		脇元野脇	急傾斜地の崩壊	17	1	8
12	I-0653	平成23年1月11日	第15号	太田	五所川原市		太田山の井	急傾斜地の崩壊	3	2	-
13	II-0546	平成23年1月11日	第14号	前田	五所川原市		大字戸沢字前田	急傾斜地の崩壊	1	1	1
14	II-0547	平成23年1月11日	第14号	犬走2号	五所川原市		大字前田野目字犬走	急傾斜地の崩壊	1	1	1
15	II-0555	平成23年1月11日	第14号	桂川	五所川原市		相内桂川	急傾斜地の崩壊	0	1	0
16	III-0151	平成23年1月11日	第14号	鞠の沢	五所川原市		大字前田野目字鞠の沢	急傾斜地の崩壊	0	1	0
17	人I-0109	平成23年1月11日	第15号	山元	五所川原市		大字原子字山元	急傾斜地の崩壊	0	2	-
18	人I-0110	平成23年1月11日	第14号	前田野目2号	五所川原市		大字前田野目字長峰	急傾斜地の崩壊	0	1	0
19	人I-0111	平成23年1月11日	第14号	砂田2号	五所川原市		大字前田野目字砂田	急傾斜地の崩壊	0	1	0
20	人II-0133	平成23年1月11日	第14号	犬走1号	五所川原市		大字前田野目字犬走	急傾斜地の崩壊	0	1	0
21	人II-0134	平成23年1月11日	第14号	砂田1号	五所川原市		大字前田野目字砂田	急傾斜地の崩壊	0	1	0
22	人II-0135	平成23年1月11日	第14号	端山崎	五所川原市		金木町字嘉瀬端山崎	急傾斜地の崩壊	3	1	2
23	人II-14002	平成23年1月11日	第14号	前田2号	五所川原市		大字戸沢字前田	急傾斜地の崩壊	1	1	1
24	I-1155	平成20年5月14日	第427号	深沢	つがる市		富蒔町屏風山	急傾斜地の崩壊	7	2	-
25	I-1157	平成20年5月14日	第426号	富蒔2号	つがる市		富蒔町去未見	急傾斜地の崩壊	6	1	1
26	I-1158	平成20年5月14日	第426号	富蒔	つがる市		富蒔町敷分	急傾斜地の崩壊	8	1	0
27	I-1159	平成20年5月14日	第426号	富蒔3号	つがる市		富蒔町屏風山	急傾斜地の崩壊	4	1	0
28	I-1160	平成20年5月14日	第426号	富蒔4号	つがる市		富蒔町敷分	急傾斜地の崩壊	7	1	1
29	I-1161	平成20年5月14日	第426号	花林	つがる市		車力町杵谷	急傾斜地の崩壊	15	1	0
30	I-1162	平成20年5月14日	第426号	向町	つがる市		牛潟町柏山	急傾斜地の崩壊	5	1	0
31	II-0929	平成20年5月14日	第426号	清水	つがる市		富蒔町清水	急傾斜地の崩壊	4	1	0
32	II-0930	平成20年5月14日	第426号	屏風山1号	つがる市		富蒔町屏風山	急傾斜地の崩壊	3	1	0
33	II-0931	平成20年5月14日	第426号	屏風山4号	つがる市		車力町屏風山	急傾斜地の崩壊	2	1	2
34	II-0932	平成20年5月14日	第426号	中林	つがる市		富蒔町屏風山	急傾斜地の崩壊	3	1	1
35	II-0933	平成20年5月14日	第426号	潟上1号	つがる市		牛潟町潟上	急傾斜地の崩壊	2	1	1
36	II-0934	平成20年5月14日	第426号	潟上2号	つがる市		牛潟町潟上	急傾斜地の崩壊	1	1	0
37	II-17010	平成20年5月14日	第426号	屏風山3号	つがる市		富蒔町屏風山	急傾斜地の崩壊	2	1	1
38	II-17011	平成20年5月14日	第426号	若林	つがる市		車力町若林	急傾斜地の崩壊	4	1	0
39	人II-0177	平成20年5月14日	第426号	屏風山2号	つがる市		富蒔町萱津	急傾斜地の崩壊	2	1	1
40	I-1163	平成22年10月1日	第652号	筒木坂	つがる市		木造筒木坂字松本	急傾斜地の崩壊	2	1	1
41	I-1164	平成22年10月1日	第652号	田小屋野	つがる市		木造館岡字田小屋野	急傾斜地の崩壊	2	1	1
42	I-1165	平成22年10月1日	第652号	丸山	つがる市		木造丸山字簾沢	急傾斜地の崩壊	1	1	1
43	II-0935	平成22年10月1日	第652号	坂本	つがる市		木造筒木坂字坂本	急傾斜地の崩壊	1	1	0
44	II-0936	平成22年10月1日	第652号	沢根1号	つがる市		木造館岡字沢根	急傾斜地の崩壊	0	1	0
45	II-0937	平成22年10月1日	第652号	沢根2号	つがる市		木造館岡字龜山	急傾斜地の崩壊	0	1	0
46	II-0939	平成22年10月1日	第652号	袋崎	つがる市		木造菰樋字三好野	急傾斜地の崩壊	1	1	0
47	I-1156	平成29年3月21日	第209号	権現	つがる市		富蒔町萱津	急傾斜地の崩壊	5	1	2
48	I-17003	平成29年3月21日	第209号	富蒔5号	つがる市		富蒔町敷分	急傾斜地の崩壊	5	1	0
49	II-0938	平成31年2月18日	第82号	上稲元	つがる市		木造館岡字上稲元	急傾斜地の崩壊	2	1	1
50	386-I-001	平成19年3月9日	第161号	ダイコウ沢	北津軽郡	中泊町	大字小泊字	土石流	0	1	0

番号	危険箇所番号	公示年月日	告示番号	区域名	所在地			自然現象の種類	区域内の人家		
					郡・市	町・村	字		警戒区域	うち特別警戒区域	
									戸数	有:1 無:2	戸数
51	386-I-002	平成19年3月9日	第162号	北砂山沢	北津軽郡	中泊町	大字小泊字	土石流	43	2	-
52	386-I-003	平成19年3月9日	第162号	砂山沢	北津軽郡	中泊町	大字小泊字	土石流	40	2	-
53	386-I-004	平成19年3月9日	第162号	松木沢	北津軽郡	中泊町	大字小泊字	土石流	4	2	-
54	386-I-008	平成19年3月9日	第161号	鮫貝沢4	北津軽郡	中泊町	大字小泊字	土石流	28	1	0
55	386-I-009	平成19年3月9日	第161号	坊主沢	北津軽郡	中泊町	大字小泊字	土石流	16	1	6
56	386-I-010	平成19年3月9日	第161号	大山長根沢	北津軽郡	中泊町	大字小泊字	土石流	25	1	1
57	386-I-011	平成19年3月9日	第161号	嗽沢	北津軽郡	中泊町	大字小泊字	土石流	3	1	3
58	386-I-012	平成19年3月9日	第162号	尾崎道沢	北津軽郡	中泊町	大字小泊字	土石流	5	2	-
59	386-I-013	平成19年3月9日	第162号	西下前沢	北津軽郡	中泊町	大字小泊字	土石流	25	2	-
60	386-I-014	平成19年3月9日	第162号	中間沢	北津軽郡	中泊町	大字小泊字	土石流	10	2	-
61	386-I-015	平成19年3月9日	第161号	白倉沢	北津軽郡	中泊町	大字小泊字	土石流	64	1	0
62	386-I-016	平成19年3月9日	第162号	東下前沢	北津軽郡	中泊町	大字小泊字	土石流	98	2	-
63	386-I-017	平成19年3月9日	第161号	折戸沢	北津軽郡	中泊町	大字小泊字	土石流	2	1	0
64	386-I-018	平成19年3月9日	第161号	折戸沢2	北津軽郡	中泊町	大字小泊字	土石流	14	1	0
65	386-I-019	平成19年3月9日	第161号	雄乃湯沢	北津軽郡	中泊町	大字小泊字	土石流	0	1	0
66	386-II-001	平成19年3月9日	第161号	割長根沢	北津軽郡	中泊町	大字小泊字	土石流	26	1	0
67	386-II-002	平成19年3月9日	第161号	鮫貝沢2	北津軽郡	中泊町	大字小泊字	土石流	5	1	1
68	I-0654	平成19年3月9日	第161号	褰内2号	北津軽郡	中泊町	大字小泊字褰内	急傾斜地の崩壊	0	1	0
69	I-0655	平成19年3月9日	第161号	褰内3号	北津軽郡	中泊町	大字小泊字褰内	急傾斜地の崩壊	0	1	0
70	I-0656	平成19年3月9日	第161号	砂山2号	北津軽郡	中泊町	大字小泊字砂山	急傾斜地の崩壊	16	1	4
71	I-0657	平成19年3月9日	第162号	砂山	北津軽郡	中泊町	大字小泊字砂山	急傾斜地の崩壊	9	2	-
72	I-0659	平成19年3月9日	第161号	大山長根	北津軽郡	中泊町	大字小泊字大山長根	急傾斜地の崩壊	26	1	5
73	I-0661	平成19年3月9日	第162号	坊主沢2号	北津軽郡	中泊町	大字小泊字坊主沢	急傾斜地の崩壊	8	2	-
74	I-0662	平成19年3月9日	第161号	坊主沢	北津軽郡	中泊町	大字小泊字坊主沢	急傾斜地の崩壊	17	1	5
75	I-0663	平成19年3月9日	第161号	小泊7号	北津軽郡	中泊町	大字小泊字小泊	急傾斜地の崩壊	41	1	22
76	I-0665	平成19年3月9日	第161号	小泊	北津軽郡	中泊町	大字小泊字小泊	急傾斜地の崩壊	53	1	3
77	I-0666	平成19年3月9日	第161号	小泊5号	北津軽郡	中泊町	大字小泊字小泊	急傾斜地の崩壊	14	1	2
78	I-0667	平成19年3月9日	第161号	小泊4号	北津軽郡	中泊町	大字小泊字小泊	急傾斜地の崩壊	13	1	0
79	I-0669	平成19年3月9日	第161号	鮫貝5号	北津軽郡	中泊町	大字小泊字鮫貝	急傾斜地の崩壊	0	1	0
80	I-0670	平成19年3月9日	第161号	下前2号	北津軽郡	中泊町	大字小泊字下前	急傾斜地の崩壊	29	1	5
81	I-0671	平成19年3月9日	第161号	下前	北津軽郡	中泊町	大字小泊字下前	急傾斜地の崩壊	33	1	9
82	I-0672	平成19年3月9日	第161号	下前3号	北津軽郡	中泊町	大字小泊字下前	急傾斜地の崩壊	20	1	0
83	I-0673	平成19年3月9日	第162号	下前5号	北津軽郡	中泊町	大字小泊字下前	急傾斜地の崩壊	5	2	-
84	I-0674	平成19年3月9日	第161号	下前6号	北津軽郡	中泊町	大字小泊字下前	急傾斜地の崩壊	9	1	6
85	I-0675	平成19年3月9日	第161号	下前7号	北津軽郡	中泊町	大字小泊字下前	急傾斜地の崩壊	11	1	3
86	I-0676	平成19年3月9日	第161号	下前8号	北津軽郡	中泊町	大字小泊字下前	急傾斜地の崩壊	5	1	2
87	I-0678	平成19年3月9日	第162号	折戸	北津軽郡	中泊町	大字小泊字折戸	急傾斜地の崩壊	16	2	-
88	I-0679	平成19年3月9日	第162号	折戸2号	北津軽郡	中泊町	大字小泊字折戸	急傾斜地の崩壊	3	2	-
89	II-0556	平成19年3月9日	第162号	小泊9号	北津軽郡	中泊町	大字小泊字砂山	急傾斜地の崩壊	3	2	-
90	II-0557	平成19年3月9日	第161号	小泊8号	北津軽郡	中泊町	大字小泊字小泊	急傾斜地の崩壊	3	1	3
91	II-0559	平成19年3月9日	第161号	鮫貝3号	北津軽郡	中泊町	大字小泊字鮫貝	急傾斜地の崩壊	6	1	3
92	II-0560	平成19年3月9日	第161号	鮫貝6号	北津軽郡	中泊町	大字小泊字鮫貝	急傾斜地の崩壊	3	1	0
93	II-0561	平成19年3月9日	第161号	尾崎道	北津軽郡	中泊町	大字小泊字尾崎道	急傾斜地の崩壊	3	1	3
94	II-0562	平成19年3月9日	第161号	下前4号	北津軽郡	中泊町	大字小泊字漆流	急傾斜地の崩壊	3	1	2
95	II-0563	平成19年3月9日	第161号	折戸3号	北津軽郡	中泊町	大字小泊字	急傾斜地の崩壊	1	1	1
96	II-0564	平成19年3月9日	第161号	折戸4号	北津軽郡	中泊町	大字小泊字	急傾斜地の崩壊	1	1	1
97	II-0565	平成19年3月9日	第162号	折戸5号	北津軽郡	中泊町	大字小泊字	急傾斜地の崩壊	2	2	-
98	人I-0112	平成19年3月9日	第162号	鮫貝7号	北津軽郡	中泊町	大字小泊字	急傾斜地の崩壊	0	2	-
99	人II-0141	平成19年3月9日	第161号	褰内1号	北津軽郡	中泊町	大字小泊字	急傾斜地の崩壊	1	1	1
100	人II-0142	平成19年3月9日	第161号	鮫貝2号	北津軽郡	中泊町	大字小泊字	急傾斜地の崩壊	9	1	2
101	人II-0143	平成19年3月9日	第161号	鮫貝4号	北津軽郡	中泊町	大字小泊字	急傾斜地の崩壊	1	1	1
102	383-I-001	平成22年3月26日	第188号	花持沢	北津軽郡	中泊町	大字薄市字花持	土石流	7	2	-
103	383-I-002	平成22年3月26日	第187号	下高根沢	北津軽郡	中泊町	大字高根字小金石	土石流	1	1	0

番号	危険箇所番号	公示年月日	告示番号	区域名	所在地			自然現象の種類	区域内の人家		
					郡・市	町・村	字		警戒区域 戸数	うち特別警戒区域	
										有:1 無:2	戸数
104	383-I-003-1	平成22年3月26日	第187号	第1北尾別沢	北津軽郡	中泊町	大字高根字小金石	土石流	1	1	0
105	383-I-003-2	平成22年3月26日	第187号	第2北尾別沢	北津軽郡	中泊町	大字高根字小金石	土石流	1	1	0
106	383-I-004	平成22年3月26日	第187号	東尾別沢	北津軽郡	中泊町	大字尾別字小谷	土石流	0	1	0
107	383-I-005	平成22年3月26日	第187号	亀山沢	北津軽郡	中泊町	大字中里字亀山	土石流	9	1	0
108	383-II-001-1	平成22年3月26日	第187号	第1唐崎沢	北津軽郡	中泊町	大字今泉字唐崎	土石流	5	1	0
109	383-II-001-2	平成22年3月26日	第188号	第2唐崎沢	北津軽郡	中泊町	大字今泉字唐崎	土石流	0	2	-
110	383-II-002	平成22年3月26日	第187号	神山沢	北津軽郡	中泊町	大字今泉字神山	土石流	3	1	0
111	383-II-003	平成22年3月26日	第187号	神山沢-2	北津軽郡	中泊町	大字今泉字神山	土石流	6	1	0
112	383-II-004	平成22年3月26日	第187号	道ノ沢	北津軽郡	中泊町	大字今泉字神山	土石流	11	1	0
113	383-II-005	平成22年3月26日	第187号	昆布掛沢	北津軽郡	中泊町	大字薄市字花持	土石流	2	1	0
114	383-II-006-1	平成22年3月26日	第187号	第1玉清水沢	北津軽郡	中泊町	大字薄市字花持	土石流	6	1	0
115	383-II-006-2	平成22年3月26日	第187号	第2玉清水沢	北津軽郡	中泊町	大字薄市字花持	土石流	6	1	0
116	383-II-007	平成22年3月26日	第187号	玉清水沢2	北津軽郡	中泊町	大字薄市字花持	土石流	4	1	0
117	383-II-008-1	平成22年3月26日	第187号	第1小金石沢	北津軽郡	中泊町	大字高根字小金石	土石流	0	1	0
118	383-II-008-2	平成22年3月26日	第187号	第2小金石沢	北津軽郡	中泊町	大字高根字小金石	土石流	0	1	0
119	I-0630	平成22年3月26日	第187号	唐崎	北津軽郡	中泊町	大字今泉字唐崎	急傾斜地の崩壊	12	1	0
120	I-0632	平成22年3月26日	第187号	唐崎3号	北津軽郡	中泊町	大字今泉字唐崎	急傾斜地の崩壊	3	1	1
121	I-0633	平成22年3月26日	第187号	神山1号	北津軽郡	中泊町	大字今泉字神山	急傾斜地の崩壊	6	1	3
122	I-0634	平成22年3月26日	第187号	布引	北津軽郡	中泊町	大字今泉字布引	急傾斜地の崩壊	6	1	1
123	I-0635	平成22年3月26日	第187号	花持2号	北津軽郡	中泊町	大字薄市字花持	急傾斜地の崩壊	5	1	1
124	I-0636	平成22年3月26日	第187号	花持3号	北津軽郡	中泊町	大字薄市字花持	急傾斜地の崩壊	7	1	1
125	I-0637	平成22年3月26日	第187号	花持	北津軽郡	中泊町	大字薄市字花持	急傾斜地の崩壊	5	1	0
126	I-0639	平成22年3月26日	第187号	玉清水5号	北津軽郡	中泊町	大字薄市字玉清水	急傾斜地の崩壊	5	1	2
127	I-0640	平成22年3月26日	第187号	薄市	北津軽郡	中泊町	大字薄市字飛石田野沢	急傾斜地の崩壊	20	1	0
128	I-0641	平成22年3月26日	第187号	薄市2号	北津軽郡	中泊町	大字薄市字飛石田野沢	急傾斜地の崩壊	0	1	0
129	I-0642	平成22年3月26日	第187号	下高根	北津軽郡	中泊町	大字高根字小金石	急傾斜地の崩壊	21	1	2
130	I-0643	平成22年3月26日	第187号	下高根2号	北津軽郡	中泊町	大字高根字小金石	急傾斜地の崩壊	12	1	2
131	I-0644	平成22年3月26日	第188号	上高根	北津軽郡	中泊町	大字高根字小金石	急傾斜地の崩壊	2	2	-
132	I-0645	平成22年3月26日	第188号	上高根2号	北津軽郡	中泊町	大字高根字小金石	急傾斜地の崩壊	6	2	-
133	I-0646	平成22年3月26日	第187号	尾別	北津軽郡	中泊町	大字尾別字小谷	急傾斜地の崩壊	9	1	0
134	I-0647	平成22年3月26日	第187号	尾別2号	北津軽郡	中泊町	大字尾別字小谷	急傾斜地の崩壊	3	1	0
135	I-0648	平成22年3月26日	第187号	玉ノ井	北津軽郡	中泊町	大字尾別字玉ノ井	急傾斜地の崩壊	5	1	0
136	I-0649	平成22年3月26日	第187号	亀山	北津軽郡	中泊町	大字中里字亀山	急傾斜地の崩壊	13	1	0
137	I-0650	平成22年3月26日	第187号	亀山2号	北津軽郡	中泊町	大字中里字亀山	急傾斜地の崩壊	4	1	1
138	I-0651	平成22年3月26日	第187号	亀山3号	北津軽郡	中泊町	大字中里字亀山	急傾斜地の崩壊	42	1	0
139	II-0548	平成22年3月26日	第187号	唐崎4号	北津軽郡	中泊町	大字今泉字唐崎	急傾斜地の崩壊	3	1	2
140	II-0549	平成22年3月26日	第187号	神山2号	北津軽郡	中泊町	大字今泉字神山	急傾斜地の崩壊	3	1	0
141	II-0550	平成22年3月26日	第187号	花持4号	北津軽郡	中泊町	大字薄市字花持	急傾斜地の崩壊	3	1	1
142	II-0551	平成22年3月26日	第187号	玉清水2号	北津軽郡	中泊町	大字薄市字玉清水	急傾斜地の崩壊	1	1	0
143	II-0552	平成22年3月26日	第187号	玉清水3号	北津軽郡	中泊町	大字薄市字玉清水	急傾斜地の崩壊	2	1	1
144	II-0553	平成22年3月26日	第187号	玉清水4号	北津軽郡	中泊町	大字薄市字玉清水	急傾斜地の崩壊	2	1	1
145	II-0554	平成22年3月26日	第187号	玉清水6号	北津軽郡	中泊町	大字薄市字玉清水	急傾斜地の崩壊	3	1	1
146	人II-0136	平成22年3月26日	第187号	小金石1号	北津軽郡	中泊町	大字高根字小金石	急傾斜地の崩壊	4	1	1
147	人II-0137	平成22年3月26日	第187号	下高根3号	北津軽郡	中泊町	大字高根字小金石	急傾斜地の崩壊	4	1	2
148	人II-0138	平成22年3月26日	第187号	小金石2号	北津軽郡	中泊町	大字高根字小金石	急傾斜地の崩壊	3	1	1
149	人II-0140	平成22年3月26日	第187号	亀山4号	北津軽郡	中泊町	大字中里字亀山	急傾斜地の崩壊	1	1	1
150	人II-14001	平成22年3月26日	第187号	玉清水7号	北津軽郡	中泊町	大字薄市字玉清水	急傾斜地の崩壊	1	1	1
151	砂-42	平成23年3月22日	第262号	大山長根	北津軽郡	中泊町	大字小泊字大山長根	地すべり	58	2	-
152	386-I-005	平成26年3月14日	第194号	大滝沢	北津軽郡	中泊町	大字小泊字	土石流	8	1	0
153	386-I-006	平成26年3月14日	第195号	鮫貝沢	北津軽郡	中泊町	大字小泊字	土石流	1	2	-
154	386-I-007	平成26年3月14日	第195号	鮫貝沢3	北津軽郡	中泊町	大字小泊字	土石流	19	2	-
155	I-0658	平成26年3月14日	第194号	嗽沢	北津軽郡	中泊町	大字小泊字嗽沢	急傾斜地の崩壊	5	1	4
156	I-0660	平成26年3月14日	第194号	大山長根2号	北津軽郡	中泊町	大字小泊字大山長根	急傾斜地の崩壊	22	1	4

番 号	危険箇所 番号	公示年月日	告示 番号	区 域 名	所 在 地			自然現象 の種類	区域内の人家		
					郡・市	町・村	字		警戒 区域	うち特別 警戒区域	
										戸数	有:1 無:2
157	I-0664	平成26年3月14日	第194号	小泊3号	北津軽郡	中泊町	大字小泊字小泊	急傾斜地の崩壊	33	1	1
158	I-0677	平成26年3月14日	第194号	下前9号	北津軽郡	中泊町	大字小泊字下前	急傾斜地の崩壊	19	1	5
159	II-0558	平成26年3月14日	第194号	鮫貝1号	北津軽郡	中泊町	大字小泊字鮫貝	急傾斜地の崩壊	26	1	0
160	I-0631	平成29年3月31日	第253号	唐崎2号	北津軽郡	中泊町	大字今泉字唐崎	急傾斜地の崩壊	5	2	-
161	I-0638	平成29年3月31日	第252号	玉清水	北津軽郡	中泊町	大字薄市字薄市山	急傾斜地の崩壊	38	1	1
162	I-14001	平成29年3月31日	第253号	尾別3号	北津軽郡	中泊町	大字尾別字小谷	急傾斜地の崩壊	7	2	-
163	人II-0139	平成29年3月31日	第252号	浅井	北津軽郡	中泊町	大字尾別字浅井	急傾斜地の崩壊	2	1	0
164	砂-41	平成30年11月28日	第796号	下前	北津軽郡	中泊町	大字小泊字下前	地すべり	289	2	-
165	I-0668	令和1年12月25日	第524号	小泊6号	北津軽郡	中泊町	大字小泊字小泊	急傾斜地の崩壊	8	2	-

西北地域県民局地域整備部 鱈ヶ沢道路河川事業所

番号	危険箇所番号	公示年月日	告示番号	区域名	所在地			自然現象の種類	区域内の人家		
					郡・市	町・村	字		警戒区域 戸数	うち特別警戒区域	
										有:1 無:2	戸数
1	321-I-009	平成17年3月23日	第208号	南中村沢	西津軽郡	鱈ヶ沢町	大字中村町字中山ノ井	土石流	9	2	-
2	321-I-010	平成17年3月23日	第207号	北中村沢	西津軽郡	鱈ヶ沢町	大字中村町字中山ノ井	土石流	29	1	0
3	321-I-011	平成17年3月23日	第207号	中村沢	西津軽郡	鱈ヶ沢町	大字中村町字下山ノ井	土石流	12	1	0
4	I-1041	平成17年3月23日	第207号	中村2号	西津軽郡	鱈ヶ沢町	大字中村町字中山ノ井	急傾斜地の崩壊	8	1	6
5	II-0855	平成17年3月23日	第207号	中村4号	西津軽郡	鱈ヶ沢町	大字中村町字下山ノ井	急傾斜地の崩壊	3	1	2
6	II-0856	平成17年3月23日	第207号	中村3号	西津軽郡	鱈ヶ沢町	大字中村町字中山ノ井	急傾斜地の崩壊	0	1	0
7	321-I-001	平成17年8月15日	第667号	中下沢	西津軽郡	鱈ヶ沢町	大字中村町字下清水崎	土石流	10	1	0
8	321-I-002	平成17年8月15日	第668号	西除木沢	西津軽郡	鱈ヶ沢町	大字芦菴町字日ノ下	土石流	0	2	-
9	321-I-003	平成17年8月15日	第667号	北白沢川	西津軽郡	鱈ヶ沢町	大字芦菴町字下雲母坂	土石流	13	1	0
10	321-I-005	平成17年8月15日	第667号	北滝測沢	西津軽郡	鱈ヶ沢町	大字芦菴町字響滝	土石流	7	1	0
11	321-I-006	平成17年8月15日	第667号	下小畑沢	西津軽郡	鱈ヶ沢町	大字浜横沢町字深沢	土石流	9	1	1
12	321-I-007	平成17年8月15日	第667号	中小畑沢	西津軽郡	鱈ヶ沢町	大字浜横沢町字深沢	土石流	11	1	2
13	321-I-008	平成17年8月15日	第667号	上小畑沢	西津軽郡	鱈ヶ沢町	大字浜横沢町字椏ノ沢	土石流	12	1	0
14	321-I-015	平成17年8月15日	第668号	後口田沢	西津軽郡	鱈ヶ沢町	大字館前町字後口田	土石流	11	2	-
15	321-I-016	平成17年8月15日	第667号	三ヶ沢	西津軽郡	鱈ヶ沢町	大字深谷町字菅沼	土石流	11	1	0
16	321-I-017	平成17年8月15日	第667号	八兵沢	西津軽郡	鱈ヶ沢町	大字一ツ森町字然ヶ岳	土石流	0	1	0
17	321-I-018	平成17年8月15日	第667号	カラカ山沢	西津軽郡	鱈ヶ沢町	大字一ツ森町字湯湯淵	土石流	1	1	0
18	321-I-020	平成17年8月15日	第667号	上一ツ森沢	西津軽郡	鱈ヶ沢町	大字一ツ森町字大谷	土石流	8	1	0
19	321-I-023	平成17年8月15日	第667号	南金沢町沢	西津軽郡	鱈ヶ沢町	大字南金沢町字上高根山	土石流	28	1	0
20	321-II-001	平成17年8月15日	第667号	船越沢	西津軽郡	鱈ヶ沢町	大字浜横沢町字船越	土石流	8	1	0
21	321-II-002	平成17年8月15日	第667号	尾上崎沢	西津軽郡	鱈ヶ沢町	大字芦菴町字尾上崎	土石流	1	1	0
22	321-II-003	平成17年8月15日	第667号	北一本杉沢	西津軽郡	鱈ヶ沢町	大字芦菴町字鹿子石	土石流	3	1	1
23	321-II-004	平成17年8月15日	第667号	ユズリ沢	西津軽郡	鱈ヶ沢町	大字浜横沢町字金沢	土石流	7	1	0
24	321-II-006	平成17年8月15日	第668号	菅沼沢	西津軽郡	鱈ヶ沢町	大字深谷町字菅沼	土石流	4	2	-
25	321-II-007	平成17年8月15日	第668号	清水沢	西津軽郡	鱈ヶ沢町	大字深谷町字菅沼	土石流	11	2	-
26	321-II-008	平成17年8月15日	第667号	小森町沢	西津軽郡	鱈ヶ沢町	大字小森町字高根山	土石流	7	1	0
27	I-1032	平成17年8月15日	第667号	北浮田	西津軽郡	鱈ヶ沢町	大字北浮田町字今須	急傾斜地の崩壊	14	1	8
28	I-1034	平成17年8月15日	第667号	湯舟1号	西津軽郡	鱈ヶ沢町	大字湯舟町字若山杳沢	急傾斜地の崩壊	4	1	3
29	I-1035	平成17年8月15日	第667号	湯舟2号	西津軽郡	鱈ヶ沢町	大字湯舟町字七尾	急傾斜地の崩壊	7	1	2
30	I-1036	平成17年8月15日	第667号	湯舟3号	西津軽郡	鱈ヶ沢町	大字湯舟町字姥袋	急傾斜地の崩壊	9	1	3
31	I-1042	平成17年8月15日	第667号	細ヶ平	西津軽郡	鱈ヶ沢町	大字深谷町字細ヶ平	急傾斜地の崩壊	0	1	0
32	I-1043	平成17年8月15日	第667号	椏ノ沢1号	西津軽郡	鱈ヶ沢町	大字浜横沢町字椏ノ沢	急傾斜地の崩壊	9	1	4
33	I-1044	平成17年8月15日	第667号	鹿子石1号	西津軽郡	鱈ヶ沢町	大字芦菴町字鹿子石	急傾斜地の崩壊	0	1	0
34	I-1064	平成17年8月15日	第667号	後口田	西津軽郡	鱈ヶ沢町	大字館前町字後口田	急傾斜地の崩壊	3	1	0
35	I-1065	平成17年8月15日	第667号	山子	西津軽郡	鱈ヶ沢町	大字南金沢町字晴間	急傾斜地の崩壊	8	1	3
36	I-1067	平成17年8月15日	第667号	菅沼2号	西津軽郡	鱈ヶ沢町	大字深谷町字菅沼	急傾斜地の崩壊	5	1	2
37	I-1069	平成17年8月15日	第667号	種里	西津軽郡	鱈ヶ沢町	大字種里町字有原	急傾斜地の崩壊	1	1	0
38	I-1070	平成17年8月15日	第667号	上高根山	西津軽郡	鱈ヶ沢町	大字南金沢町字上高根山	急傾斜地の崩壊	2	1	0
39	I-1071	平成17年8月15日	第667号	目内崎	西津軽郡	鱈ヶ沢町	大字南金沢町字平塚	急傾斜地の崩壊	9	1	5
40	II-0831	平成17年8月15日	第667号	今須1号	西津軽郡	鱈ヶ沢町	大字北浮田町字今須	急傾斜地の崩壊	4	1	1
41	II-0832	平成17年8月15日	第667号	今須2号	西津軽郡	鱈ヶ沢町	大字北浮田町字今須	急傾斜地の崩壊	2	1	2
42	II-0833	平成17年8月15日	第667号	今須3号	西津軽郡	鱈ヶ沢町	大字北浮田町字今須	急傾斜地の崩壊	4	1	3
43	II-0834	平成17年8月15日	第667号	今須4号	西津軽郡	鱈ヶ沢町	大字北浮田町字今須	急傾斜地の崩壊	2	1	2
44	II-0835	平成17年8月15日	第667号	兼草1号	西津軽郡	鱈ヶ沢町	大字北浮田町字兼草	急傾斜地の崩壊	0	1	0
45	II-0836	平成17年8月15日	第667号	兼草2号	西津軽郡	鱈ヶ沢町	大字北浮田町字兼草	急傾斜地の崩壊	2	1	2
46	II-0837	平成17年8月15日	第667号	浮橋	西津軽郡	鱈ヶ沢町	大字小屋敷町字浮橋	急傾斜地の崩壊	3	1	0
47	II-0838	平成17年8月15日	第667号	湯舟4号	西津軽郡	鱈ヶ沢町	大字湯舟町字安田	急傾斜地の崩壊	2	1	1
48	II-0851	平成17年8月15日	第667号	下清水崎2号	西津軽郡	鱈ヶ沢町	大字中村町字下清水崎	急傾斜地の崩壊	1	1	1
49	II-0852	平成17年8月15日	第667号	下清水崎3号	西津軽郡	鱈ヶ沢町	大字中村町字下清水崎	急傾斜地の崩壊	1	1	0
50	II-0853	平成17年8月15日	第667号	下清水崎4号	西津軽郡	鱈ヶ沢町	大字中村町字下清水崎	急傾斜地の崩壊	5	1	2

番 号	危険箇所 番号	公示年月日	告示 番号	区 域 名	所 在 地			自然現象 の種類	区域内の人家		
					郡・市	町・村	字		警戒 区域	うち特別 警戒区域	
										戸数	有:1 無:2
51	II-0854	平成17年8月15日	第667号	下清水崎5号	西津軽郡	鯨ヶ沢町	大字中村町字下清水崎	急傾斜地の崩壊	2	1	1
52	II-0857	平成17年8月15日	第667号	上清水崎1号	西津軽郡	鯨ヶ沢町	大字中村町字上清水崎	急傾斜地の崩壊	1	1	1
53	II-0858	平成17年8月15日	第667号	上清水崎2号	西津軽郡	鯨ヶ沢町	大字中村町字上清水崎	急傾斜地の崩壊	3	1	0
54	II-0859	平成17年8月15日	第667号	下柴山	西津軽郡	鯨ヶ沢町	大字中村町字下柴山	急傾斜地の崩壊	3	1	0
55	II-0860	平成17年8月15日	第667号	金沢	西津軽郡	鯨ヶ沢町	大字浜横沢町字金沢	急傾斜地の崩壊	1	1	0
56	II-0861	平成17年8月15日	第667号	椀ノ沢2号	西津軽郡	鯨ヶ沢町	大字浜横沢町字椀ノ沢	急傾斜地の崩壊	1	1	0
57	II-0862	平成17年8月15日	第667号	日ノ下1号	西津軽郡	鯨ヶ沢町	大字苜蓿町字日ノ下	急傾斜地の崩壊	2	1	1
58	II-0863	平成17年8月15日	第667号	日ノ下2号	西津軽郡	鯨ヶ沢町	大字苜蓿町字日ノ下	急傾斜地の崩壊	1	1	1
59	II-0864	平成17年8月15日	第667号	鹿子石2号	西津軽郡	鯨ヶ沢町	大字苜蓿町字鹿子石	急傾斜地の崩壊	7	1	1
60	II-0865	平成17年8月15日	第667号	鹿子石3号	西津軽郡	鯨ヶ沢町	大字苜蓿町字鹿子石	急傾斜地の崩壊	2	1	0
61	II-0866	平成17年8月15日	第667号	下雲母坂	西津軽郡	鯨ヶ沢町	大字苜蓿町字下雲母坂	急傾斜地の崩壊	3	1	1
62	II-0867	平成17年8月15日	第667号	土倉	西津軽郡	鯨ヶ沢町	大字松代町字土倉	急傾斜地の崩壊	4	1	1
63	II-0869	平成17年8月15日	第667号	黒森1号	西津軽郡	鯨ヶ沢町	大字深谷町字黒森	急傾斜地の崩壊	1	1	1
64	II-0870	平成17年8月15日	第667号	黒森2号	西津軽郡	鯨ヶ沢町	大字深谷町字黒森	急傾斜地の崩壊	0	1	0
65	II-0874	平成17年8月15日	第667号	館前2号	西津軽郡	鯨ヶ沢町	大字館前町字小津軽沢	急傾斜地の崩壊	1	1	0
66	II-0875	平成17年8月15日	第667号	大然1号	西津軽郡	鯨ヶ沢町	大字一ツ森町字大谷	急傾斜地の崩壊	4	1	1
67	II-0876	平成17年8月15日	第667号	大然2号	西津軽郡	鯨ヶ沢町	大字一ツ森町字大谷	急傾斜地の崩壊	2	1	0
68	II-0877	平成17年8月15日	第667号	大然3号	西津軽郡	鯨ヶ沢町	大字一ツ森町字大然	急傾斜地の崩壊	0	1	0
69	III-0410	平成17年8月15日	第667号	今須5号	西津軽郡	鯨ヶ沢町	大字北浮田町字今須	急傾斜地の崩壊	0	1	0
70	人II-0171	平成17年8月15日	第667号	大柳	西津軽郡	鯨ヶ沢町	大字種里町字大柳	急傾斜地の崩壊	1	1	1
71	321-I-012	平成17年10月14日	第787号	寺の沢	西津軽郡	鯨ヶ沢町	大字七ツ石町	土石流	0	1	0
72	321-I-013	平成17年10月14日	第787号	豊受美沢	西津軽郡	鯨ヶ沢町	大字淀町	土石流	11	1	0
73	321-I-014	平成17年10月14日	第787号	赤石沢	西津軽郡	鯨ヶ沢町	大字赤石町字上ノ山	土石流	16	1	0
74	321-I-024	平成17年10月14日	第788号	霜坂熊ヶ沢	西津軽郡	鯨ヶ沢町	大字姥袋町字霜坂熊ヶ沢	土石流	6	2	-
75	321-II-005	平成17年10月14日	第787号	三ツ沢	西津軽郡	鯨ヶ沢町	大字舞戸町字三ツ沢	土石流	14	1	0
76	321-III-001	平成17年10月14日	第787号	田浦川	西津軽郡	鯨ヶ沢町	大字舞戸町字三ツ沢	土石流	0	1	0
77	321-III-002	平成17年10月14日	第787号	馬久前沢川1	西津軽郡	鯨ヶ沢町	大字舞戸町字東阿部野	土石流	0	1	0
78	321-III-003	平成17年10月14日	第787号	馬久前沢川2	西津軽郡	鯨ヶ沢町	大字舞戸町字東阿部野	土石流	0	1	0
79	321-III-004	平成17年10月14日	第787号	馬久前沢川3	西津軽郡	鯨ヶ沢町	大字舞戸町字東阿部野	土石流	0	1	0
80	321-III-005	平成17年10月14日	第787号	馬久前沢川4	西津軽郡	鯨ヶ沢町	大字舞戸町字東阿部野	土石流	0	1	0
81	321-III-006	平成17年10月14日	第787号	馬久前沢川5	西津軽郡	鯨ヶ沢町	大字舞戸町字東阿部野	土石流	0	1	0
82	I-1037	平成17年10月14日	第787号	東禿1号	西津軽郡	鯨ヶ沢町	大字舞戸町字東禿	急傾斜地の崩壊	29	1	5
83	I-1038	平成17年10月14日	第788号	舞戸	西津軽郡	鯨ヶ沢町	大字舞戸町字北禿	急傾斜地の崩壊	7	2	-
84	I-1045	平成17年10月14日	第787号	岩谷	西津軽郡	鯨ヶ沢町	大字舞戸町字上富田	急傾斜地の崩壊	38	1	0
85	I-1047	平成17年10月14日	第787号	田中町	西津軽郡	鯨ヶ沢町	大字舞戸町字田中町	急傾斜地の崩壊	10	1	1
86	I-1048	平成17年10月14日	第787号	七ツ石	西津軽郡	鯨ヶ沢町	大字舞戸町字七ツ石町	急傾斜地の崩壊	33	1	15
87	I-1052	平成17年10月14日	第787号	本町4号	西津軽郡	鯨ヶ沢町	大字米町	急傾斜地の崩壊	30	1	1
88	I-1053	平成17年10月14日	第787号	本町5号	西津軽郡	鯨ヶ沢町	大字七ツ石町	急傾斜地の崩壊	32	1	0
89	I-1054	平成17年10月14日	第787号	西松島1号	西津軽郡	鯨ヶ沢町	大字舞戸町字西松島	急傾斜地の崩壊	12	1	4
90	I-1055	平成17年10月14日	第787号	釣町	西津軽郡	鯨ヶ沢町	大字釣町	急傾斜地の崩壊	52	1	2
91	I-1056	平成17年10月14日	第787号	新地町	西津軽郡	鯨ヶ沢町	大字新地町	急傾斜地の崩壊	48	1	2
92	I-1057	平成17年10月14日	第788号	富根町	西津軽郡	鯨ヶ沢町	大字富根町	急傾斜地の崩壊	16	2	-
93	I-1058	平成17年10月14日	第788号	淀町	西津軽郡	鯨ヶ沢町	大字淀町	急傾斜地の崩壊	63	2	-
94	I-1059	平成17年10月14日	第787号	大和田	西津軽郡	鯨ヶ沢町	大字赤石町字大和田	急傾斜地の崩壊	21	1	5
95	I-1060	平成17年10月14日	第788号	赤石	西津軽郡	鯨ヶ沢町	大字赤石町字砂山	急傾斜地の崩壊	10	2	-
96	I-1062	平成17年10月14日	第787号	字名原	西津軽郡	鯨ヶ沢町	大字赤石町字字名原	急傾斜地の崩壊	10	1	1
97	I-1072	平成17年10月14日	第787号	姥袋1号	西津軽郡	鯨ヶ沢町	大字姥袋町字霜坂熊ヶ沢	急傾斜地の崩壊	8	1	6
98	I-1190	平成17年10月14日	第787号	日照田	西津軽郡	鯨ヶ沢町	大字日照田町字下川原	急傾斜地の崩壊	2	1	1
99	II-0840	平成17年10月14日	第787号	鳴戸1号	西津軽郡	鯨ヶ沢町	大字舞戸町字鳴戸	急傾斜地の崩壊	3	1	1
100	II-0841	平成17年10月14日	第787号	鳴戸2号	西津軽郡	鯨ヶ沢町	大字舞戸町字鳴戸	急傾斜地の崩壊	3	1	0
101	II-0842	平成17年10月14日	第787号	鳴戸3号	西津軽郡	鯨ヶ沢町	大字舞戸町字鳴戸	急傾斜地の崩壊	11	1	10
102	II-0843	平成17年10月14日	第787号	東禿2号	西津軽郡	鯨ヶ沢町	大字舞戸町字東禿	急傾斜地の崩壊	5	1	3
103	II-0844	平成17年10月14日	第787号	岩谷3号	西津軽郡	鯨ヶ沢町	大字舞戸町字西阿部野	急傾斜地の崩壊	2	1	1

番号	危険箇所番号	公示年月日	告示番号	区域名	所在地			自然現象の種類	区域内の人家		
					郡・市	町・村	字		警戒区域 戸数	うち特別警戒区域	
										有:1 無:2	戸数
104	II-0845	平成17年10月14日	第787号	東松島	西津軽郡	鯨ヶ沢町	大字舞戸町字東松島	急傾斜地の崩壊	10	1	5
105	II-0846	平成17年10月14日	第787号	西松島2号	西津軽郡	鯨ヶ沢町	大字舞戸町字西松島	急傾斜地の崩壊	4	1	1
106	II-0847	平成17年10月14日	第787号	東阿部野1号	西津軽郡	鯨ヶ沢町	大字舞戸町字東阿部野	急傾斜地の崩壊	7	1	2
107	II-0848	平成17年10月14日	第787号	東阿部野2号	西津軽郡	鯨ヶ沢町	大字舞戸町字東阿部野	急傾斜地の崩壊	5	1	2
108	II-0849	平成17年10月14日	第787号	東阿部野3号	西津軽郡	鯨ヶ沢町	大字舞戸町字東阿部野	急傾斜地の崩壊	2	1	0
109	II-0871	平成17年10月14日	第787号	大和田2号	西津軽郡	鯨ヶ沢町	大字赤石町字大和田	急傾斜地の崩壊	2	1	0
110	II-0872	平成17年10月14日	第787号	霜坂滝ノ下	西津軽郡	鯨ヶ沢町	大字姥袋町字霜坂滝ノ下	急傾斜地の崩壊	2	1	2
111	II-0873	平成17年10月14日	第787号	野脇	西津軽郡	鯨ヶ沢町	大字日照田町字野脇	急傾斜地の崩壊	2	1	1
112	III-0411	平成17年10月14日	第787号	鳴戸6号	西津軽郡	鯨ヶ沢町	大字舞戸町字鳴戸	急傾斜地の崩壊	3	1	0
113	III-0412	平成17年10月14日	第787号	鳴戸4号	西津軽郡	鯨ヶ沢町	大字舞戸町字鳴戸	急傾斜地の崩壊	0	1	0
114	III-0413	平成17年10月14日	第787号	鳴戸5号	西津軽郡	鯨ヶ沢町	大字舞戸町字鳴戸	急傾斜地の崩壊	0	1	0
115	III-0414	平成17年10月14日	第787号	西禿	西津軽郡	鯨ヶ沢町	大字舞戸町字西禿	急傾斜地の崩壊	7	1	0
116	III-0415	平成17年10月14日	第787号	後家屋敷	西津軽郡	鯨ヶ沢町	大字舞戸町字後家屋敷	急傾斜地の崩壊	9	1	0
117	III-0416	平成17年10月14日	第787号	三ツ沢2号	西津軽郡	鯨ヶ沢町	大字舞戸町字三ツ沢	急傾斜地の崩壊	0	1	0
118	III-0417	平成17年10月14日	第787号	東阿部野7号	西津軽郡	鯨ヶ沢町	大字舞戸町字東阿部野	急傾斜地の崩壊	0	1	0
119	III-0418	平成17年10月14日	第787号	東阿部野6号	西津軽郡	鯨ヶ沢町	大字舞戸町字東阿部野	急傾斜地の崩壊	0	1	0
120	III-0419	平成17年10月14日	第787号	東阿部野5号	西津軽郡	鯨ヶ沢町	大字舞戸町字東阿部野	急傾斜地の崩壊	0	1	0
121	III-0420	平成17年10月14日	第787号	西松島3号	西津軽郡	鯨ヶ沢町	大字舞戸町字西松島	急傾斜地の崩壊	0	1	0
122	III-0421	平成17年10月14日	第787号	小夜1号	西津軽郡	鯨ヶ沢町	大字舞戸町字小夜	急傾斜地の崩壊	0	1	0
123	III-0422	平成17年10月14日	第787号	小夜2号	西津軽郡	鯨ヶ沢町	大字舞戸町字小夜	急傾斜地の崩壊	0	1	0
124	III-0423	平成17年10月14日	第787号	大和田4号	西津軽郡	鯨ヶ沢町	大字赤石町字大和田	急傾斜地の崩壊	0	1	0
125	III-0424	平成17年10月14日	第787号	大和田3号	西津軽郡	鯨ヶ沢町	大字赤石町字大和田	急傾斜地の崩壊	0	1	0
126	III-0425	平成17年10月14日	第787号	山岸2号	西津軽郡	鯨ヶ沢町	大字赤石町字山岸	急傾斜地の崩壊	0	1	0
127	III-0426	平成17年10月14日	第787号	山岸1号	西津軽郡	鯨ヶ沢町	大字赤石町字山岸	急傾斜地の崩壊	0	1	0
128	人II-0169	平成17年10月14日	第787号	東阿部野4号	西津軽郡	鯨ヶ沢町	大字舞戸町字東阿部野	急傾斜地の崩壊	3	1	0
129	人II-0170	平成17年10月14日	第787号	三ツ沢1号	西津軽郡	鯨ヶ沢町	大字舞戸町字三ツ沢	急傾斜地の崩壊	0	1	0
130	砂-52	平成23年3月22日	第262号	小森	西津軽郡	鯨ヶ沢町	大字小森町字野田	地滑り	16	2	-
131	砂-53	平成23年3月22日	第262号	大然	西津軽郡	鯨ヶ沢町	大字一ツ森町字上大谷	地滑り	0	2	-
132	砂-54	平成23年3月22日	第262号	大然2号	西津軽郡	鯨ヶ沢町	大字一ツ森町字湯湧淵	地滑り	0	2	-
133	砂-55	平成23年3月22日	第262号	大然3号	西津軽郡	鯨ヶ沢町	大字一ツ森町字大谷	地滑り	3	2	-
134	農-27	平成23年3月22日	第262号	南浮田	西津軽郡	鯨ヶ沢町	大字南浮田町字東大堤ノ沢	地滑り	0	2	-
135	農-28	平成23年3月22日	第262号	種里	西津軽郡	鯨ヶ沢町	大字種里町字有原	地滑り	56	2	-
136	農-30	平成23年3月22日	第262号	白沢	西津軽郡	鯨ヶ沢町	大字芦菟町字下雲母坂	地滑り	28	2	-
137	農-31	平成23年3月22日	第262号	一本杉	西津軽郡	鯨ヶ沢町	大字芦菟町字鹿子石	地滑り	12	2	-
138	農-32	平成23年3月22日	第262号	細ヶ平	西津軽郡	鯨ヶ沢町	大字深谷町字細ヶ平野山	地滑り	17	2	-
139	林321-G0002	平成23年3月22日	第262号	南金沢	西津軽郡	鯨ヶ沢町	大字南金沢町字高根山	地滑り	62	2	-
140	林321-G0003	平成23年3月22日	第262号	一ツ森町	西津軽郡	鯨ヶ沢町	大字一ツ森町字上禿	地滑り	32	2	-
141	321-I-004	平成26年3月14日	第188号	南一本杉沢	西津軽郡	鯨ヶ沢町	大字芦菟町字鹿子石	土石流	1	2	-
142	321-I-019	平成26年3月14日	第188号	脇の沢	西津軽郡	鯨ヶ沢町	大字一ツ森町字上禿	土石流	2	2	-
143	321-I-021	平成26年3月14日	第187号	下鬼袋沢	西津軽郡	鯨ヶ沢町	大字鬼袋町字大柳	土石流	9	1	0
144	321-I-022	平成26年3月14日	第187号	上鬼袋沢	西津軽郡	鯨ヶ沢町	大字鬼袋町字大柳	土石流	4	1	0
145	I-1039	平成26年3月14日	第187号	館	西津軽郡	鯨ヶ沢町	大字舞戸町字鷺見	急傾斜地の崩壊	17	1	3
146	I-1046	平成26年3月14日	第187号	岩谷2号	西津軽郡	鯨ヶ沢町	大字舞戸町字西阿部野	急傾斜地の崩壊	32	1	2
147	I-1049	平成26年3月14日	第188号	本町1号	西津軽郡	鯨ヶ沢町	大字舞戸町字小夜	急傾斜地の崩壊	27	2	-
148	I-1051	平成26年3月14日	第187号	本町3号	西津軽郡	鯨ヶ沢町	大字本町	急傾斜地の崩壊	4	1	1
149	I-1061	平成26年3月14日	第187号	砂山	西津軽郡	鯨ヶ沢町	大字赤石町字砂山	急傾斜地の崩壊	18	1	2
150	I-1063	平成26年3月14日	第187号	館前	西津軽郡	鯨ヶ沢町	大字館前町字小津軽沢	急傾斜地の崩壊	11	1	5
151	I-1066	平成26年3月14日	第187号	菅沼1号	西津軽郡	鯨ヶ沢町	大字深谷町字菅沼	急傾斜地の崩壊	9	1	7
152	I-1068	平成26年3月14日	第187号	小森	西津軽郡	鯨ヶ沢町	大字小森町字野田	急傾斜地の崩壊	11	1	4
153	I-1073	平成26年3月14日	第187号	姥袋2号	西津軽郡	鯨ヶ沢町	大字姥袋町字霜坂熊ヶ沢	急傾斜地の崩壊	9	1	4
154	I-1074	平成26年3月14日	第187号	牛島	西津軽郡	鯨ヶ沢町	大字姥袋町字大磯	急傾斜地の崩壊	11	1	1
155	I-17004	平成26年3月14日	第187号	菅沼3号	西津軽郡	鯨ヶ沢町	深谷町字菅沼	急傾斜地の崩壊	0	1	0
156	II-0839	平成26年3月14日	第187号	湯舟5号	西津軽郡	鯨ヶ沢町	大字湯舟町字若山杣沢	急傾斜地の崩壊	3	1	0

番 号	危険箇所 番号	公示年月日	告示 番号	区 域 名	所 在 地			自然現象 の種類	区域内の人家		
					郡・市	町・村	字		警戒 区域	うち特別 警戒区域	
										戸数	有:1 無:2
157	II-0868	平成26年3月14日	第187号	松代	西津軽郡	鯺ヶ沢町	大字松代町字白沢	急傾斜地の崩壊	0	1	0
158	II-17012	平成26年3月14日	第187号	船越	西津軽郡	鯺ヶ沢町	浜横沢町字船越	急傾斜地の崩壊	0	1	0
159	I-1040	令和2年3月11日	第172号	中村	西津軽郡	鯺ヶ沢町	大字中村町字下山ノ井	急傾斜地の崩壊	4	1	0
160	II-0850	令和2年3月11日	第172号	下清水崎1号	西津軽郡	鯺ヶ沢町	大字中村町字下清水崎	急傾斜地の崩壊	1	1	1
161	I-1050	令和2年3月11日	第172号	本町2号	西津軽郡	鯺ヶ沢町	大字本町	急傾斜地の崩壊	30	1	10
162	I-1033	令和2年3月11日	第172号	南浮田町	西津軽郡	鯺ヶ沢町	大字南浮田町字米山	急傾斜地の崩壊	66	1	14
163	323-I-015	平成17年3月23日	第208号	北大間沢	西津軽郡	深浦町	大字横磯字下岡崎	土石流	23	2	-
164	323-I-017	平成17年3月23日	第208号	船沢川	西津軽郡	深浦町	大字横磯字中岡崎	土石流	6	2	-
165	323-I-018	平成17年3月23日	第208号	横磯川	西津軽郡	深浦町	大字横磯字中岡崎	土石流	8	2	-
166	323-I-019	平成17年3月23日	第208号	上岡崎川	西津軽郡	深浦町	大字横磯字上岡崎	土石流	0	2	-
167	323-II-007	平成17年3月23日	第207号	中岡崎沢	西津軽郡	深浦町	大字横磯字中岡崎	土石流	2	1	0
168	323-II-008	平成17年3月23日	第208号	小福浦川	西津軽郡	深浦町	大字横磯字上岡崎	土石流	3	2	-
169	II-0908	平成17年3月23日	第207号	下岡崎2号	西津軽郡	深浦町	大字横磯字下岡崎	急傾斜地の崩壊	1	1	0
170	II-0909	平成17年3月23日	第207号	下岡崎3号	西津軽郡	深浦町	大字横磯字下岡崎	急傾斜地の崩壊	2	1	0
171	II-0910	平成17年3月23日	第207号	小福浦1号	西津軽郡	深浦町	大字横磯字上岡崎	急傾斜地の崩壊	2	1	0
172	II-0911	平成17年3月23日	第207号	小福浦2号	西津軽郡	深浦町	大字横磯字上岡崎	急傾斜地の崩壊	2	1	1
173	II-0912	平成17年3月23日	第207号	小福浦3号	西津軽郡	深浦町	大字横磯字上岡崎	急傾斜地の崩壊	0	1	0
174	人I-0165	平成17年3月23日	第207号	下岡崎1号	西津軽郡	深浦町	大字横磯字下岡崎	急傾斜地の崩壊	0	1	0
175	323-I-001	平成17年9月20日	第742号	築棒沢	西津軽郡	深浦町	大字柳田字築棒沢	土石流	16	2	-
176	323-I-002	平成17年9月20日	第741号	寺の沢	西津軽郡	深浦町	大字岩坂字湯野	土石流	7	1	4
177	323-I-003	平成17年9月20日	第742号	南岩坂沢	西津軽郡	深浦町	大字岩坂字横塚	土石流	6	2	-
178	323-I-004	平成17年9月20日	第742号	北大童子沢	西津軽郡	深浦町	大字岩坂字長谷野	土石流	9	2	-
179	323-I-006	平成17年9月20日	第741号	トモエ沢	西津軽郡	深浦町	大字北金ヶ沢字塩見形	土石流	121	1	0
180	323-I-007	平成17年9月20日	第742号	第二榊原沢	西津軽郡	深浦町	大字北金ヶ沢字榊原	土石流	12	2	-
181	323-I-008	平成17年9月20日	第742号	宿合沢	西津軽郡	深浦町	大字北金ヶ沢字榊原	土石流	10	2	-
182	323-II-001	平成17年9月20日	第742号	北岩坂沢	西津軽郡	深浦町	大字岩坂字長谷野	土石流	4	2	-
183	323-II-002	平成17年9月20日	第742号	南大童子沢	西津軽郡	深浦町	大字岩坂字長谷野	土石流	2	2	-
184	323-II-003	平成17年9月20日	第742号	長谷野沢	西津軽郡	深浦町	大字岩坂字長谷野	土石流	2	2	-
185	323-II-004	平成17年9月20日	第742号	栃沢川	西津軽郡	深浦町	大字関字栃沢	土石流	1	2	-
186	323-II-005	平成17年9月20日	第742号	深沢川	西津軽郡	深浦町	大字北金ヶ沢字塩見形	土石流	82	2	-
187	323-II-006	平成17年9月20日	第741号	塩見山平沢	西津軽郡	深浦町	大字追良瀬字塩見山平	土石流	1	1	1
188	I-1075	平成17年9月20日	第741号	江沢	西津軽郡	深浦町	大字柳田字江沢	急傾斜地の崩壊	12	1	1
189	I-1077	平成17年9月20日	第741号	岩坂	西津軽郡	深浦町	大字岩坂字長谷野	急傾斜地の崩壊	4	1	3
190	I-1078	平成17年9月20日	第741号	岩坂2号	西津軽郡	深浦町	大字岩坂字横塚	急傾斜地の崩壊	4	1	3
191	I-1081	平成17年9月20日	第741号	榊原3号	西津軽郡	深浦町	大字北金ヶ沢字榊原	急傾斜地の崩壊	13	1	0
192	I-1082	平成17年9月20日	第741号	千畳敷	西津軽郡	深浦町	大字北金ヶ沢字榊原	急傾斜地の崩壊	2	1	0
193	I-1083	平成17年9月20日	第741号	榊原2号	西津軽郡	深浦町	大字北金ヶ沢字榊原	急傾斜地の崩壊	10	1	1
194	I-1086	平成17年9月20日	第742号	田野沢4号	西津軽郡	深浦町	大字田野沢字成瀬	急傾斜地の崩壊	8	2	-
195	I-1087	平成17年9月20日	第741号	田野沢1号	西津軽郡	深浦町	大字田野沢字汐干浜	急傾斜地の崩壊	17	1	0
196	I-1089	平成17年9月20日	第741号	成瀬	西津軽郡	深浦町	大字田野沢字成瀬	急傾斜地の崩壊	0	1	0
197	I-1091	平成17年9月20日	第741号	中砂子川1号	西津軽郡	深浦町	大字風合瀬字中砂子川	急傾斜地の崩壊	5	1	0
198	I-1093	平成17年9月20日	第741号	下村	西津軽郡	深浦町	大字風合瀬字中砂子川	急傾斜地の崩壊	3	1	0
199	I-1094	平成17年9月20日	第741号	轟木	西津軽郡	深浦町	大字轟木字亀ヶ崎	急傾斜地の崩壊	1	1	1
200	I-1095	平成17年9月20日	第741号	塩見崎3号	西津軽郡	深浦町	大字追良瀬字塩見山平	急傾斜地の崩壊	7	1	1
201	I-1097	平成17年9月20日	第742号	塩見崎2号	西津軽郡	深浦町	大字追良瀬字塩見山平	急傾斜地の崩壊	5	2	-
202	I-1100	平成17年9月20日	第741号	広戸	西津軽郡	深浦町	大字広戸字母沢家岸	急傾斜地の崩壊	12	1	2
203	II-0878	平成17年9月20日	第741号	桜田	西津軽郡	深浦町	大字柳田字桜田	急傾斜地の崩壊	0	1	0
204	II-0879	平成17年9月20日	第741号	長谷野	西津軽郡	深浦町	大字岩坂字長谷野	急傾斜地の崩壊	2	1	2
205	II-0880	平成17年9月20日	第741号	湯野	西津軽郡	深浦町	大字岩坂字湯野	急傾斜地の崩壊	3	1	0
206	II-0881	平成17年9月20日	第741号	栃沢2号	西津軽郡	深浦町	大字関字栃沢	急傾斜地の崩壊	3	1	3
207	II-0883	平成17年9月20日	第741号	榊原4号	西津軽郡	深浦町	大字北金ヶ沢字榊原	急傾斜地の崩壊	1	1	1
208	II-0884	平成17年9月20日	第741号	大磯	西津軽郡	深浦町	大字風合瀬字大磯	急傾斜地の崩壊	2	1	1
209	II-0885	平成17年9月20日	第741号	上晴山	西津軽郡	深浦町	大字風合瀬字大磯	急傾斜地の崩壊	1	1	0

番 号	危険箇所 番号	公示年月日	告示 番号	区 域 名	所 在 地			自然現象 の種類	区域内の人家		
					郡・市	町・村	字		警戒 区域	うち特別 警戒区域	
										戸数	有:1 無:2
210	II-0886	平成17年9月20日	第741号	中砂子川2号	西津軽郡	深浦町	大字風合瀬字中砂子川	急傾斜地の崩壊	1	1	0
211	II-0887	平成17年9月20日	第741号	風合瀬3号	西津軽郡	深浦町	大字風合瀬字中砂子川	急傾斜地の崩壊	1	1	1
212	II-0888	平成17年9月20日	第741号	風合瀬4号	西津軽郡	深浦町	大字風合瀬字中砂子川	急傾斜地の崩壊	1	1	1
213	II-0889	平成17年9月20日	第741号	三浦1号	西津軽郡	深浦町	大字轟木字三浦	急傾斜地の崩壊	1	1	1
214	II-0890	平成17年9月20日	第741号	三浦2号	西津軽郡	深浦町	大字轟木字三浦	急傾斜地の崩壊	1	1	1
215	II-0892	平成17年9月20日	第741号	津山1号	西津軽郡	深浦町	大字轟木字津山	急傾斜地の崩壊	2	1	1
216	II-0893	平成17年9月20日	第741号	津山2号	西津軽郡	深浦町	大字轟木字津山	急傾斜地の崩壊	2	1	0
217	II-0894	平成17年9月20日	第741号	亀ヶ崎	西津軽郡	深浦町	大字轟木字亀ヶ崎	急傾斜地の崩壊	1	1	1
218	II-0897	平成17年9月20日	第741号	塩見山平	西津軽郡	深浦町	大字追良瀬字塩見山平	急傾斜地の崩壊	2	1	1
219	II-0898	平成17年9月20日	第741号	広戸3号	西津軽郡	深浦町	大字広戸字母沢家岸	急傾斜地の崩壊	6	1	0
220	II-0899	平成17年9月20日	第741号	山崎高田	西津軽郡	深浦町	大字広戸字山崎高田	急傾斜地の崩壊	1	1	1
221	人I-0160	平成17年9月20日	第741号	榊原上野	西津軽郡	深浦町	大字北金ヶ沢字榊原上野	急傾斜地の崩壊	0	1	0
222	人I-0161	平成17年9月20日	第741号	風合瀬2号	西津軽郡	深浦町	大字風合瀬字下砂子川	急傾斜地の崩壊	2	1	2
223	人I-0162	平成17年9月20日	第741号	上砂子川	西津軽郡	深浦町	大字風合瀬字上砂子川	急傾斜地の崩壊	1	1	1
224	人II-0172	平成17年9月20日	第741号	横塚	西津軽郡	深浦町	大字岩坂字横塚	急傾斜地の崩壊	1	1	1
225	人II-0173	平成17年9月20日	第741号	風合瀬5号	西津軽郡	深浦町	大字風合瀬字砂子川	急傾斜地の崩壊	1	1	0
226	人II-0174	平成17年9月20日	第741号	津山3号	西津軽郡	深浦町	大字轟木字津山	急傾斜地の崩壊	3	1	0
227	323-I-011	平成17年10月14日	第787号	大山下沢	西津軽郡	深浦町	大字追良瀬字初瀬山草分	土石流	12	1	0
228	323-I-012	平成17年10月14日	第787号	大山中沢	西津軽郡	深浦町	大字追良瀬字初瀬山上川原	土石流	14	1	0
229	323-I-013	平成17年10月14日	第788号	堤沢	西津軽郡	深浦町	大字深浦字苗代沢	土石流	22	2	-
230	323-I-014	平成17年10月14日	第788号	元城沢	西津軽郡	深浦町	大字深浦字元城	土石流	21	2	-
231	323-I-020	平成17年10月14日	第788号	西新井田沢	西津軽郡	深浦町	大字舩作字清滝	土石流	44	2	-
232	323-I-021	平成17年10月14日	第787号	東新井田沢	西津軽郡	深浦町	大字舩作字下清滝	土石流	49	1	0
233	323-I-022	平成17年10月14日	第787号	ながさの沢	西津軽郡	深浦町	大字舩作字鍋石	土石流	2	1	0
234	I-1101	平成17年10月14日	第787号	家野上	西津軽郡	深浦町	大字広戸字家野上	急傾斜地の崩壊	0	1	0
235	I-1102	平成17年10月14日	第787号	吾妻沢1号	西津軽郡	深浦町	大字深浦字吾妻沢	急傾斜地の崩壊	1	1	1
236	I-1103	平成17年10月14日	第787号	苗代沢2号	西津軽郡	深浦町	大字深浦字莖野	急傾斜地の崩壊	10	1	2
237	I-1105	平成17年10月14日	第787号	千年坂	西津軽郡	深浦町	大字深浦字苗代沢	急傾斜地の崩壊	11	1	1
238	I-1106	平成17年10月14日	第787号	苗代沢	西津軽郡	深浦町	大字深浦字苗代沢	急傾斜地の崩壊	40	1	4
239	I-1109	平成17年10月14日	第787号	浜町2号	西津軽郡	深浦町	大字深浦字浜町	急傾斜地の崩壊	34	1	5
240	I-1111	平成17年10月14日	第787号	中沢3号	西津軽郡	深浦町	大字深浦字中沢	急傾斜地の崩壊	0	1	0
241	I-1112	平成17年10月14日	第787号	中沢4号	西津軽郡	深浦町	大字深浦字中沢	急傾斜地の崩壊	19	1	0
242	I-1113	平成17年10月14日	第787号	中沢2号	西津軽郡	深浦町	大字深浦字中沢	急傾斜地の崩壊	13	1	1
243	I-1114	平成17年10月14日	第787号	浜町1号	西津軽郡	深浦町	大字深浦字浜町	急傾斜地の崩壊	33	1	11
244	I-1115	平成17年10月14日	第787号	川原町	西津軽郡	深浦町	大字深浦字浜町	急傾斜地の崩壊	13	1	2
245	I-1116	平成17年10月14日	第787号	元城	西津軽郡	深浦町	大字深浦字元城	急傾斜地の崩壊	38	1	15
246	I-1117	平成17年10月14日	第787号	元深浦1号	西津軽郡	深浦町	大字深浦字元深浦	急傾斜地の崩壊	8	1	0
247	I-1118	平成17年10月14日	第787号	元深浦2号	西津軽郡	深浦町	大字深浦字元深浦	急傾斜地の崩壊	3	1	1
248	I-1119	平成17年10月14日	第787号	崎の町	西津軽郡	深浦町	大字深浦字元深浦	急傾斜地の崩壊	12	1	6
249	I-1120	平成17年10月14日	第787号	岡崎2号	西津軽郡	深浦町	大字深浦字岡崎	急傾斜地の崩壊	28	1	1
250	I-1122	平成17年10月14日	第787号	弁天島	西津軽郡	深浦町	大字深浦字岡崎	急傾斜地の崩壊	0	1	0
251	I-1123	平成17年10月14日	第787号	岡崎3号	西津軽郡	深浦町	大字深浦字岡崎	急傾斜地の崩壊	3	1	1
252	II-0895	平成17年10月14日	第787号	大山2号	西津軽郡	深浦町	大字追良瀬字初瀬山草分	急傾斜地の崩壊	1	1	0
253	II-0896	平成17年10月14日	第787号	大山1号	西津軽郡	深浦町	大字追良瀬字初瀬山上川原	急傾斜地の崩壊	2	1	0
254	II-0900	平成17年10月14日	第787号	吾妻沢2号	西津軽郡	深浦町	大字深浦字吾妻沢	急傾斜地の崩壊	2	1	2
255	II-0901	平成17年10月14日	第787号	吾妻沢3号	西津軽郡	深浦町	大字深浦字吾妻沢	急傾斜地の崩壊	3	1	1
256	II-0903	平成17年10月14日	第787号	大林寺1号	西津軽郡	深浦町	大字上長慶平字大林寺	急傾斜地の崩壊	1	1	0
257	II-0904	平成17年10月14日	第787号	大林寺2号	西津軽郡	深浦町	大字上長慶平字大林寺	急傾斜地の崩壊	1	1	0
258	II-0905	平成17年10月14日	第787号	中沢5号	西津軽郡	深浦町	大字深浦字中沢	急傾斜地の崩壊	1	1	1
259	II-0906	平成17年10月14日	第787号	元深浦3号	西津軽郡	深浦町	大字深浦字元深浦	急傾斜地の崩壊	1	1	0
260	II-0907	平成17年10月14日	第787号	元深浦4号	西津軽郡	深浦町	大字深浦字元深浦	急傾斜地の崩壊	1	1	0
261	II-0913	平成17年10月14日	第787号	上黄金崎	西津軽郡	深浦町	大字月屋字上黄金崎	急傾斜地の崩壊	1	1	0
262	人I-0163	平成17年10月14日	第787号	尾上山	西津軽郡	深浦町	大字深浦字尾上山	急傾斜地の崩壊	5	1	2

番 号	危険箇所 番号	公示年月日	告示 番号	区 域 名	所 在 地			自然現象 の種類	区域内の人家		
					郡・市	町・村	字		警戒 区域	うち特別 警戒区域	
										戸数	有:1 無:2
263	人 I -0164	平成17年10月14日	第787号	寅平1号	西津軽郡	深浦町	大字深浦字寅平	急傾斜地の崩壊	0	1	0
264	人 I -0166	平成17年10月14日	第787号	下黄金崎	西津軽郡	深浦町	大字月屋字下黄金崎	急傾斜地の崩壊	0	1	0
265	人 I -0168	平成17年10月14日	第788号	上長慶平	西津軽郡	深浦町	大字上長慶平字芦菟	急傾斜地の崩壊	0	2	-
266	人 II -0175	平成17年10月14日	第787号	大林寺3号	西津軽郡	深浦町	大字上長慶平字大林寺	急傾斜地の崩壊	0	1	0
267	人 II -0176	平成17年10月14日	第787号	寅平2号	西津軽郡	深浦町	大字深浦字寅平	急傾斜地の崩壊	1	1	1
268	325- I -002	平成19年2月26日	第125号	玉坂川	西津軽郡	深浦町	大字岩崎字玉坂	土石流	13	2	-
269	325- I -003	平成19年2月26日	第124号	キヌケノサ	西津軽郡	深浦町	大字松神字中浜松	土石流	10	1	0
270	325- I -004	平成19年2月26日	第124号	合葉川	西津軽郡	深浦町	大字松神字上浜松	土石流	0	1	0
271	325- I -005	平成19年2月26日	第124号	松神沢	西津軽郡	深浦町	大字松神字上浜松	土石流	10	1	2
272	325- I -006	平成19年2月26日	第124号	笥沢 2	西津軽郡	深浦町	大字大間越字笥	土石流	0	1	0
273	325- II -001	平成19年2月26日	第124号	中松神沢	西津軽郡	深浦町	大字松神字中浜松	土石流	5	1	0
274	325- II -002	平成19年2月26日	第125号	上松神沢	西津軽郡	深浦町	大字松神字上浜松	土石流	6	2	-
275	325- II -003	平成19年2月26日	第125号	大浜沢	西津軽郡	深浦町	大字黒崎字大浜	土石流	6	2	-
276	325- II -004	平成19年2月26日	第125号	白神川	西津軽郡	深浦町	大字大間越字白神浜	土石流	1	2	-
277	325- II -005	平成19年2月26日	第124号	門沢川	西津軽郡	深浦町	大字大間越字宮崎浜	土石流	1	1	0
278	325- II -006	平成19年2月26日	第124号	笥 1	西津軽郡	深浦町	大字大間越字笥	土石流	0	1	0
279	325- II -007	平成19年2月26日	第124号	笥 2	西津軽郡	深浦町	大字大間越字笥	土石流	5	1	1
280	325- II -008	平成19年2月26日	第124号	笥 3	西津軽郡	深浦町	大字大間越字笥	土石流	4	1	2
281	I -1125	平成19年2月26日	第124号	沢辺	西津軽郡	深浦町	大字沢辺字沢辺	急傾斜地の崩壊	31	1	0
282	I -1126	平成19年2月26日	第124号	吉花	西津軽郡	深浦町	大字沢辺字吉花	急傾斜地の崩壊	3	1	0
283	I -1127	平成19年2月26日	第124号	浜野	西津軽郡	深浦町	大字岩崎字浜野	急傾斜地の崩壊	18	1	6
284	I -1128	平成19年2月26日	第124号	玉坂	西津軽郡	深浦町	大字岩崎字玉坂	急傾斜地の崩壊	37	1	14
285	I -1129	平成19年2月26日	第124号	玉坂 2号	西津軽郡	深浦町	大字岩崎字玉坂	急傾斜地の崩壊	12	1	2
286	I -1131	平成19年2月26日	第124号	松原 2号	西津軽郡	深浦町	大字岩崎字松原	急傾斜地の崩壊	8	1	0
287	I -1132	平成19年2月26日	第124号	松原	西津軽郡	深浦町	大字岩崎字松原	急傾斜地の崩壊	28	1	4
288	I -1133	平成19年2月26日	第124号	久田	西津軽郡	深浦町	大字久田字桐ノ沢	急傾斜地の崩壊	1	1	0
289	I -1134	平成19年2月26日	第124号	桐ノ沢	西津軽郡	深浦町	大字森山字嶋田	急傾斜地の崩壊	2	1	1
290	I -1137	平成19年2月26日	第124号	森山 2号	西津軽郡	深浦町	大字松神字下浜松	急傾斜地の崩壊	0	1	0
291	I -1138	平成19年2月26日	第124号	下浜松	西津軽郡	深浦町	大字松神字下浜松	急傾斜地の崩壊	4	1	3
292	I -1139	平成19年2月26日	第124号	十二湖 1号	西津軽郡	深浦町	大字松神字松神山国有林	急傾斜地の崩壊	1	1	1
293	I -1140	平成19年2月26日	第124号	十二湖 2号	西津軽郡	深浦町	大字松神字松神山国有林	急傾斜地の崩壊	1	1	0
294	I -1141	平成19年2月26日	第124号	十二湖 3号	西津軽郡	深浦町	大字松神字松神山国有林	急傾斜地の崩壊	0	1	0
295	I -1142	平成19年2月26日	第124号	下浜松 2号	西津軽郡	深浦町	大字松神字中浜松	急傾斜地の崩壊	7	1	1
296	I -1143	平成19年2月26日	第124号	中浜松	西津軽郡	深浦町	大字松神字中浜松	急傾斜地の崩壊	15	1	0
297	I -1144	平成19年2月26日	第124号	中浜松 2号	西津軽郡	深浦町	大字松神字中浜松	急傾斜地の崩壊	1	1	1
298	I -1145	平成19年2月26日	第124号	浜松	西津軽郡	深浦町	大字松神字上浜松	急傾斜地の崩壊	9	1	1
299	I -1146	平成19年2月26日	第124号	小峰 1号	西津軽郡	深浦町	大字松神字上浜松	急傾斜地の崩壊	0	1	0
300	I -1147	平成19年2月26日	第124号	小峰 2号	西津軽郡	深浦町	大字松神字松神山国有林	急傾斜地の崩壊	0	1	0
301	I -1148	平成19年2月26日	第124号	小峰 3号	西津軽郡	深浦町	大字松神字松神山国有林	急傾斜地の崩壊	0	1	0
302	I -1149	平成19年2月26日	第124号	小浜 1号	西津軽郡	深浦町	大字黒崎字小浜	急傾斜地の崩壊	22	1	9
303	I -1150	平成19年2月26日	第124号	大浜 1号	西津軽郡	深浦町	大字黒崎字大浜	急傾斜地の崩壊	6	1	3
304	I -1154	平成19年2月26日	第124号	木蓮寺 1号	西津軽郡	深浦町	大字大間越字笥	急傾斜地の崩壊	12	1	0
305	I -17001	平成19年2月26日	第124号	玉坂 4号	西津軽郡	深浦町	大字岩崎字玉坂	急傾斜地の崩壊	6	1	3
306	I -17002	平成19年2月26日	第124号	松原 5号	西津軽郡	深浦町	大字岩崎字松原	急傾斜地の崩壊	3	1	0
307	II -0914	平成19年2月26日	第124号	吉花 2号	西津軽郡	深浦町	大字沢辺字吉花	急傾斜地の崩壊	1	1	0
308	II -0915	平成19年2月26日	第124号	浜野 2号	西津軽郡	深浦町	大字岩崎字貝釜	急傾斜地の崩壊	3	1	1
309	II -0916	平成19年2月26日	第124号	松原 3号	西津軽郡	深浦町	大字岩崎字松原	急傾斜地の崩壊	1	1	1
310	II -0917	平成19年2月26日	第124号	松原 4号	西津軽郡	深浦町	大字岩崎字泥ノ沢	急傾斜地の崩壊	3	1	0
311	II -0918	平成19年2月26日	第124号	森山 3号	西津軽郡	深浦町	大字松神字下浜松	急傾斜地の崩壊	1	1	0
312	II -0919	平成19年2月26日	第124号	森山 4号	西津軽郡	深浦町	大字松神字下浜松	急傾斜地の崩壊	1	1	1
313	II -0920	平成19年2月26日	第124号	小浜 2号	西津軽郡	深浦町	大字黒崎字小浜	急傾斜地の崩壊	1	1	1
314	II -0921	平成19年2月26日	第124号	大浜 2号	西津軽郡	深浦町	大字黒崎字大浜	急傾斜地の崩壊	1	1	0
315	II -0922	平成19年2月26日	第124号	宮崎浜 2号	西津軽郡	深浦町	大字大間越字宮崎浜	急傾斜地の崩壊	3	1	2

番 号	危険箇所 番号	公示年月日	告示 番号	区 域 名	所 在 地			自然現象 の種類	区域内の人家		
					郡・市	町・村	字		警戒 区域 戸数	うち特別 警戒区域	
										有:1 無:2	戸数
316	II-0923	平成19年2月26日	第124号	宮崎浜3号	西津軽郡	深浦町	大字大間越字宮崎浜	急傾斜地の崩壊	1	1	1
317	II-0925	平成19年2月26日	第124号	笥2ゴウ	西津軽郡	深浦町	大字大間越字笥	急傾斜地の崩壊	1	1	0
318	II-0926	平成19年2月26日	第124号	笥3ゴウ	西津軽郡	深浦町	大字大間越字笥	急傾斜地の崩壊	1	1	0
319	II-0927	平成19年2月26日	第124号	木蓮寺2号	西津軽郡	深浦町	大字大間越字笥	急傾斜地の崩壊	4	1	4
320	II-0928	平成19年2月26日	第124号	木蓮寺3号	西津軽郡	深浦町	大字大間越字笥	急傾斜地の崩壊	0	1	0
321	II-17001	平成19年2月26日	第124号	津山4号	西津軽郡	深浦町	大字轟木字津山	急傾斜地の崩壊	2	1	0
322	II-17002	平成19年2月26日	第124号	浜野3号	西津軽郡	深浦町	大字岩崎字浜野	急傾斜地の崩壊	1	1	0
323	II-17003	平成19年2月26日	第124号	浜野4号	西津軽郡	深浦町	大字岩崎字浜野	急傾斜地の崩壊	1	1	0
324	II-17004	平成19年2月26日	第124号	玉坂3号	西津軽郡	深浦町	大字岩崎字玉坂	急傾斜地の崩壊	3	1	0
325	II-17005	平成19年2月26日	第124号	松原6号	西津軽郡	深浦町	大字岩崎字松原	急傾斜地の崩壊	0	1	0
326	II-17006	平成19年2月26日	第124号	平館	西津軽郡	深浦町	大字岩崎字平館	急傾斜地の崩壊	3	1	0
327	II-17007	平成19年2月26日	第124号	下小屋野2号	西津軽郡	深浦町	大字大間越字下小屋野	急傾斜地の崩壊	1	1	1
328	II-17008	平成19年2月26日	第124号	上小屋野2号	西津軽郡	深浦町	大字大間越字上小屋野	急傾斜地の崩壊	1	1	0
329	II-17009	平成19年2月26日	第124号	笥4号	西津軽郡	深浦町	大字大間越字笥	急傾斜地の崩壊	1	1	1
330	砂-56	平成23年3月22日	第262号	関	西津軽郡	深浦町	大字関字栃沢	地滑り	3	2	-
331	砂-57	平成23年3月22日	第262号	石動	西津軽郡	深浦町	大字岩坂字谷田	地滑り	1	2	-
332	砂-60	平成23年3月22日	第262号	岩崎	西津軽郡	深浦町	大字岩崎字松原	地滑り	139	2	-
333	砂-61	平成23年3月22日	第262号	笹内川右岸	西津軽郡	深浦町	大字岩崎	地滑り	0	2	-
334	砂-63	平成23年3月22日	第262号	大間	西津軽郡	深浦町	大字深浦字岡崎大間	地滑り	0	2	-
335	林323-G0001	平成23年3月22日	第262号	芦菴	西津軽郡	深浦町	大字上長慶平字芦菴	地滑り	26	2	-
336	林323-G0002	平成23年3月22日	第262号	大山	西津軽郡	深浦町	大字追良瀬字広野	地滑り	70	2	-
337	林323-G0003	平成23年3月22日	第262号	津軽平	西津軽郡	深浦町	大字長慶平字津軽平	地滑り	7	2	-
338	林323-G0004	平成23年3月22日	第262号	大林寺	西津軽郡	深浦町	大字上長慶平字大林寺	地滑り	2	2	-
339	II-17013	平成26年3月14日	第191号	小浜3号	西津軽郡	深浦町	大字黒崎字大浜	急傾斜地の崩壊	1	1	0
340	323-I-016	平成26年3月14日	第192号	南大間沢	西津軽郡	深浦町	大字横磯字下岡崎	土石流	30	2	0
341	323-I-005	平成26年3月14日	第192号	北追立沢	西津軽郡	深浦町	大字北金ヶ沢字塩見形	土石流	98	2	0
342	323-I-009	平成26年3月14日	第192号	小沢	西津軽郡	深浦町	大字北金ヶ沢字榊原上野	土石流	0	2	-
343	323-I-010	平成26年3月14日	第191号	榊原沢	西津軽郡	深浦町	大字北金ヶ沢字榊原上野	土石流	0	1	0
344	I-1076	平成26年3月14日	第191号	大童子	西津軽郡	深浦町	大字岩坂字長谷野	急傾斜地の崩壊	21	1	1
345	I-1079	平成26年3月14日	第191号	塩見形	西津軽郡	深浦町	大字北金ヶ沢字塩見形	急傾斜地の崩壊	62	1	5
346	I-1080	平成26年3月14日	第191号	榊原	西津軽郡	深浦町	大字北金ヶ沢字塩見形	急傾斜地の崩壊	23	1	0
347	I-1084	平成26年3月14日	第191号	田野沢3号	西津軽郡	深浦町	大字田野沢字小田沢	急傾斜地の崩壊	19	1	5
348	I-1085	平成26年3月14日	第191号	田野沢5号	西津軽郡	深浦町	大字田野沢字成瀬	急傾斜地の崩壊	25	1	4
349	I-1088	平成26年3月14日	第191号	田野沢2号	西津軽郡	深浦町	大字田野沢字汐干浜	急傾斜地の崩壊	28	1	5
350	I-1090	平成26年3月14日	第191号	貝良木	西津軽郡	深浦町	大字風合瀬字下砂子川	急傾斜地の崩壊	20	1	1
351	I-1096	平成26年3月14日	第191号	塩見崎	西津軽郡	深浦町	大字追良瀬字塩見山平	急傾斜地の崩壊	12	1	6
352	I-1098	平成26年3月14日	第191号	相野山	西津軽郡	深浦町	大字追良瀬字相野山	急傾斜地の崩壊	28	1	4
353	I-1099	平成26年3月14日	第191号	広戸2号	西津軽郡	深浦町	大字広戸字高田中野	急傾斜地の崩壊	0	1	0
354	II-0882	平成26年3月14日	第191号	塩見形2号	西津軽郡	深浦町	大字北金ヶ沢字塩見形	急傾斜地の崩壊	1	1	1
355	II-0891	平成26年3月14日	第191号	扇田	西津軽郡	深浦町	大字轟木字扇田	急傾斜地の崩壊	0	1	0
356	I-1110	平成26年3月14日	第191号	中沢	西津軽郡	深浦町	大字深浦字中沢	急傾斜地の崩壊	64	1	14
357	I-1121	平成26年3月14日	第191号	岡崎1号	西津軽郡	深浦町	大字深浦字岡崎	急傾斜地の崩壊	44	1	0
358	I-1124	平成26年3月14日	第191号	舳作	西津軽郡	深浦町	大字舳作字清滝	急傾斜地の崩壊	0	1	0
359	325-I-001	平成26年3月14日	第191号	吉花沢	西津軽郡	深浦町	大字沢辺字吉花	土石流	46	1	0
360	I-1130	平成26年3月14日	第191号	脇ノ沢	西津軽郡	深浦町	大字岩崎字脇ノ沢	急傾斜地の崩壊	56	1	30
361	I-1135	平成26年3月14日	第191号	松浦	西津軽郡	深浦町	大字森山字松浦	急傾斜地の崩壊	16	1	4
362	I-1136	平成26年3月14日	第191号	森山1号	西津軽郡	深浦町	大字松神字下浜松	急傾斜地の崩壊	2	1	1
363	I-1151	平成26年3月14日	第191号	宮崎浜	西津軽郡	深浦町	大字大間越字宮崎浜	急傾斜地の崩壊	51	1	27
364	I-1152	平成26年3月14日	第191号	下小屋野	西津軽郡	深浦町	大字大間越字下小屋野	急傾斜地の崩壊	16	1	4
365	I-1153	平成26年3月14日	第191号	上小屋野	西津軽郡	深浦町	大字大間越字上小屋野	急傾斜地の崩壊	11	1	0
366	II-0924	平成26年3月14日	第191号	笥1ゴウ	西津軽郡	深浦町	大字大間越字笥	急傾斜地の崩壊	0	1	0
367	I-1092	令和2年3月25日	第230号	風合瀬	西津軽郡	深浦町	大字風合瀬字下砂子川	急傾斜地の崩壊	4	1	5
368	人I-0159	令和2年3月25日	第230号	栃沢1号	西津軽郡	深浦町	大字関字栃沢	急傾斜地の崩壊	1	1	1

番号	危険箇所 番号	公示年月日	告示 番号	区 域 名	所 在 地			自然現象 の種類	区域内の人家		
					郡・市	町・村	字		警戒 区域	うち特別 警戒区域	
										戸数	有:1 無:2
369	I-1104	令和2年3月25日	第230号	蘆野	西津軽郡	深浦町	大字深浦字蘆野	急傾斜地の崩壊	50	1	7
370	I-1107	令和2年3月25日	第230号	新坂	西津軽郡	深浦町	大字深浦字岡町	急傾斜地の崩壊	7	1	5
371	I-1108	令和2年3月25日	第230号	万年坂	西津軽郡	深浦町	大字深浦字浜町	急傾斜地の崩壊	12	1	1
372	II-0902	令和2年3月25日	第230号	吾妻沢4号	西津軽郡	深浦町	大字深浦字吾妻沢	急傾斜地の崩壊	1	1	0

上北地域県民局地域整備部管内

番号	危険箇所番号	公示年月日	告示番号	区域名	所在地			自然現象の種類	区域内の人家		
					郡・市	町・村	字		警戒区域 戸数	うち特別警戒区域	
										有:1 無:2	戸数
1	404-I-001	平成20年4月16日	第354号	上川目沢	十和田市		大字奥瀬字上通	土石流	17	2	-
2	404-I-002	平成20年4月16日	第353号	東焼山沢	十和田市		大字奥瀬字栃久保	土石流	2	1	0
3	404-I-003	平成20年4月16日	第353号	焼山沢	十和田市		大字奥瀬字栃久保	土石流	0	1	0
4	404-I-004	平成20年4月16日	第353号	南焼山沢	十和田市		大字奥瀬字栃久保	土石流	0	1	0
5	404-I-005	平成20年4月16日	第353号	北字樽部沢	十和田市		大字奥瀬字十和田	土石流	0	1	0
6	404-I-006	平成20年4月16日	第353号	中字樽部沢	十和田市		大字奥瀬字十和田	土石流	5	1	0
7	404-I-007	平成20年4月16日	第353号	東湖北沢	十和田市		大字奥瀬字十和田	土石流	14	1	2
8	404-I-008	平成20年4月16日	第353号	東湖南沢	十和田市		大字奥瀬字十和田	土石流	0	1	0
9	404-I-009	平成20年4月16日	第353号	休屋沢	十和田市		大字奥瀬字十和田	土石流	23	1	3
10	404-I-010	平成20年4月16日	第353号	北子ノ口沢	十和田市		大字奥瀬字奥瀬尻山園有林	土石流	0	1	0
11	404-I-011	平成20年4月16日	第353号	子ノ口沢	十和田市		大字奥瀬字十和田	土石流	2	1	0
12	404-I-013	平成20年4月16日	第353号	猿倉南沢	十和田市		大字奥瀬字猿倉	土石流	0	1	0
13	404-I-014	平成20年4月16日	第353号	谷地沢	十和田市		大字法量字法量谷地園有林	土石流	0	1	0
14	404-I-015	平成20年4月16日	第354号	上十和田沢	十和田市		大字法量字焼山	土石流	8	2	-
15	404-I-016	平成20年4月16日	第353号	中十和田沢	十和田市		大字法量字焼山	土石流	44	1	0
16	404-I-017	平成20年4月16日	第353号	下十和田沢	十和田市		大字法量字焼山	土石流	5	1	0
17	404-I-018	平成20年4月16日	第354号	上焼山温泉沢	十和田市		大字法量字焼山	土石流	9	2	-
18	404-I-019	平成20年4月16日	第354号	下焼山温泉沢	十和田市		大字法量字焼山	土石流	20	2	-
19	404-I-020	平成20年4月16日	第354号	東十和田沢	十和田市		大字法量字焼山	土石流	26	2	-
20	404-I-021	平成20年4月16日	第353号	タカマタ沢	十和田市		大字法量字焼山	土石流	7	1	0
21	404-I-023	平成20年4月16日	第353号	西山屋沢	十和田市		大字法量字鳥谷附	土石流	4	1	0
22	404-I-024	平成20年4月16日	第353号	下山屋沢	十和田市		大字法量字山屋	土石流	5	1	0
23	404-I-025	平成20年4月16日	第353号	東山屋沢	十和田市		大字法量字山屋	土石流	2	1	0
24	404-I-026	平成20年4月16日	第354号	中里沢	十和田市		大字法量字中里	土石流	4	2	-
25	404-I-027	平成20年4月16日	第354号	東中里沢	十和田市		大字法量字中里	土石流	4	2	-
26	404-I-028	平成20年4月16日	第354号	蓬畑沢	十和田市		大字法量字蓬畑	土石流	3	2	-
27	404-II-001-1	平成20年4月16日	第353号	東道交沢-1	十和田市		大字奥瀬字北向	土石流	2	1	0
	404-II-001-2	平成20年4月16日	第353号	東道交沢-2	十和田市		大字奥瀬字北向	土石流	2	1	0
28	404-II-002	平成20年4月16日	第354号	道交下沢	十和田市		大字奥瀬字赤石	土石流	6	2	-
29	404-II-003	平成20年4月16日	第354号	栃久保沢	十和田市		大字奥瀬字栃久保	土石流	4	2	-
30	404-II-004	平成20年4月16日	第353号	西十和田沢	十和田市		大字法量字焼山	土石流	0	1	0
31	404-II-005	平成20年4月16日	第353号	北十和田沢	十和田市		大字法量字焼山	土石流	0	1	0
32	404-II-006	平成20年4月16日	第354号	測沢	十和田市		大字法量字測瀬	土石流	0	2	-
33	404-II-007	平成20年4月16日	第354号	オモ沢	十和田市		大字法量字尻貝下	土石流	1	2	-
34	404-II-008	平成20年4月16日	第353号	漆畑沢	十和田市		大字法量字漆畑	土石流	0	1	0
35	I-0783	平成20年4月16日	第353号	倉手2号	十和田市		大字三本木字倉手	急傾斜地の崩壊	0	1	0
36	I-0784	平成20年4月16日	第353号	新田	十和田市		大字法量字新田	急傾斜地の崩壊	3	1	1
37	I-0785	平成20年4月16日	第353号	中里	十和田市		大字法量字中里	急傾斜地の崩壊	8	1	2
38	I-0786	平成20年4月16日	第353号	家ノ前	十和田市		大字法量字家ノ前	急傾斜地の崩壊	2	1	1
39	I-0787	平成20年4月16日	第353号	山屋	十和田市		大字法量字山屋	急傾斜地の崩壊	4	1	0
40	I-0788	平成20年4月16日	第353号	鳥谷附	十和田市		大字法量字鳥谷附	急傾斜地の崩壊	4	1	0
41	I-0789	平成20年4月16日	第353号	大筋1号	十和田市		大字法量字大筋	急傾斜地の崩壊	3	1	0
42	I-0790	平成20年4月16日	第353号	立石1号	十和田市		大字奥瀬字立石	急傾斜地の崩壊	4	1	2
43	I-0791	平成20年4月16日	第353号	立石2号	十和田市		大字奥瀬字立石	急傾斜地の崩壊	7	1	0
44	I-0792	平成20年4月16日	第353号	谷地1号	十和田市		大字法量字谷地	急傾斜地の崩壊	0	1	0
45	I-0793	平成20年4月16日	第353号	焼山1号	十和田市		大字法量字焼山	急傾斜地の崩壊	0	1	0
46	I-0794	平成20年4月16日	第353号	焼山2号	十和田市		大字法量字焼山	急傾斜地の崩壊	10	1	2
47	I-0795	平成20年4月16日	第353号	焼山3号	十和田市		大字法量字焼山	急傾斜地の崩壊	0	1	0
48	I-0796	平成20年4月16日	第353号	焼山4号	十和田市		大字法量字焼山	急傾斜地の崩壊	0	1	0
49	I-0797	平成20年4月16日	第353号	焼山5号	十和田市		大字法量字焼山	急傾斜地の崩壊	0	1	0

番 号	危険箇所 番号	公示年月日	告示 番号	区 域 名	所 在 地			自然現象 の種類	区域内の人家		
					郡・市	町・村	字		警戒 区域	うち特別 警戒区域	
										戸数	有:1 無:2
50	I-0798	平成20年4月16日	第353号	焼山6号	十和田市		大字法量字焼山	急傾斜地の崩壊	0	1	0
51	I-0799	平成20年4月16日	第353号	焼山7号	十和田市		大字法量字焼山	急傾斜地の崩壊	1	1	0
52	I-0800	平成20年4月16日	第353号	栃久保1号	十和田市		大字奥瀬字栃久保	急傾斜地の崩壊	1	1	1
53	I-0801	平成20年4月16日	第353号	栃久保2号	十和田市		大字奥瀬字栃久保	急傾斜地の崩壊	1	1	0
54	I-0802	平成20年4月16日	第353号	焼山9号	十和田市		大字法量字焼山	急傾斜地の崩壊	1	1	0
55	I-0803	平成20年4月16日	第353号	焼山10号	十和田市		大字法量字焼山	急傾斜地の崩壊	4	1	4
56	I-0804	平成20年4月16日	第353号	栃久保5号	十和田市		大字奥瀬字栃久保	急傾斜地の崩壊	6	1	5
57	I-0805	平成20年4月16日	第353号	栃久保6号	十和田市		大字奥瀬字栃久保	急傾斜地の崩壊	0	1	0
58	I-0806	平成20年4月16日	第353号	栃久保7号	十和田市		大字奥瀬字栃久保	急傾斜地の崩壊	2	1	2
59	I-0807	平成20年4月16日	第353号	栃久保8号	十和田市		大字奥瀬字栃久保	急傾斜地の崩壊	0	1	0
60	I-0808	平成20年4月16日	第353号	蔦野湯	十和田市		大字奥瀬字蔦野湯	急傾斜地の崩壊	0	1	0
61	I-0809	平成20年4月16日	第353号	谷地2号	十和田市		大字法量字谷地	急傾斜地の崩壊	0	1	0
62	I-0810	平成20年4月16日	第353号	猿倉	十和田市		大字奥瀬字猿倉	急傾斜地の崩壊	0	1	0
63	I-0811	平成20年4月16日	第353号	十和田1号	十和田市		大字奥瀬字十和田	急傾斜地の崩壊	3	1	2
64	I-0812	平成20年4月16日	第353号	十和田2号	十和田市		大字奥瀬字十和田	急傾斜地の崩壊	2	1	1
65	I-0813	平成20年4月16日	第353号	十和田3号	十和田市		大字奥瀬字奥瀬尻山園有林	急傾斜地の崩壊	0	1	0
66	I-0814	平成20年4月16日	第353号	十和田4号	十和田市		大字奥瀬字十和田	急傾斜地の崩壊	0	1	0
67	I-0815	平成20年4月16日	第353号	十和田5号	十和田市		大字奥瀬字十和田	急傾斜地の崩壊	8	1	5
68	I-0816	平成20年4月16日	第353号	十和田6号	十和田市		大字奥瀬字十和田	急傾斜地の崩壊	6	1	1
69	I-0817	平成20年4月16日	第353号	十和田7号	十和田市		大字奥瀬字十和田	急傾斜地の崩壊	1	1	0
70	II-0637	平成20年4月16日	第353号	三日市	十和田市		大字沢田字三日市	急傾斜地の崩壊	1	1	0
71	II-0638	平成20年4月16日	第353号	後平	十和田市		大字沢田字後平	急傾斜地の崩壊	0	1	0
72	II-0639	平成20年4月16日	第353号	和野	十和田市		大字沢田字和野	急傾斜地の崩壊	2	1	1
73	II-0640	平成20年4月16日	第353号	館ノ下2号	十和田市		大字法量字館ノ下	急傾斜地の崩壊	3	1	1
74	II-0641	平成20年4月16日	第353号	館ノ下1号	十和田市		大字法量字館ノ下	急傾斜地の崩壊	1	1	1
75	II-0642	平成20年4月16日	第353号	段ノ台	十和田市		大字法量字段ノ台	急傾斜地の崩壊	3	1	1
76	II-0643	平成20年4月16日	第353号	上通	十和田市		大字奥瀬字上通	急傾斜地の崩壊	0	1	0
77	II-0644	平成20年4月16日	第353号	北向	十和田市		大字奥瀬字北向	急傾斜地の崩壊	0	1	0
78	II-0645	平成20年4月16日	第353号	大筋3号	十和田市		大字法量字大筋	急傾斜地の崩壊	2	1	0
79	II-0646	平成20年4月16日	第353号	大筋2号	十和田市		大字法量字大筋	急傾斜地の崩壊	1	1	0
80	II-0647	平成20年4月16日	第353号	立石4号	十和田市		大字奥瀬字立石	急傾斜地の崩壊	0	1	0
81	II-0648	平成20年4月16日	第353号	有備	十和田市		大字法量字有備	急傾斜地の崩壊	2	1	0
82	II-0649	平成20年4月16日	第353号	焼山8号	十和田市		大字法量字焼山	急傾斜地の崩壊	0	1	0
83	II-0650	平成20年4月16日	第353号	十和田8号	十和田市		大字奥瀬字十和田	急傾斜地の崩壊	1	1	1
84	人I-0127	平成20年4月16日	第353号	立石3号	十和田市		大字奥瀬字立石	急傾斜地の崩壊	0	1	0
85	206-I-001	平成20年4月21日	第377号	中赤伏沢	十和田市		大字滝沢字赤伏	土石流	20	2	-
86	206-I-002	平成20年4月21日	第377号	東赤伏沢	十和田市		大字滝沢字赤伏	土石流	17	2	-
87	206-I-003	平成20年4月21日	第376号	西中渡沢	十和田市		大字滝沢字中渡	土石流	10	1	0
88	206-I-006	平成20年4月21日	第376号	中村沢	十和田市		大字深持字大切川原	土石流	4	1	0
89	206-I-007	平成20年4月21日	第377号	西深持沢	十和田市		大字深持字柏木	土石流	0	2	-
90	206-I-008	平成20年4月21日	第376号	東深持沢	十和田市		大字深持字柏木	土石流	0	1	0
91	206-I-009-1	平成20年4月21日	第376号	南熊ノ沢-1	十和田市		大字深持字梅家ノ下	土石流	2	1	0
	206-I-009-2	平成20年4月21日	第376号	南熊ノ沢-2	十和田市		大字深持字梅家ノ下	土石流	33	1	6
92	206-II-002	平成20年4月21日	第377号	川原沢	十和田市		大字滝沢字赤平	土石流	1	2	-
93	206-II-003	平成20年4月21日	第376号	滝沢	十和田市		大字滝沢字上大沢	土石流	2	1	0
94	206-II-004	平成20年4月21日	第377号	小林沢	十和田市		大字米田字小林	土石流	3	2	-
95	206-II-005	平成20年4月21日	第376号	長下沢	十和田市		大字米田字長下	土石流	0	1	0
96	206-II-006	平成20年4月21日	第377号	西石渡沢	十和田市		大字深持字梅山ノ下	土石流	0	2	-
97	206-II-007	平成20年4月21日	第376号	東石渡沢	十和田市		大字深持字梅山ノ下	土石流	5	1	0
98	206-II-008	平成20年4月21日	第377号	熊ノ沢	十和田市		大字深持字梅家ノ下	土石流	2	2	-
99	206-II-009	平成20年4月21日	第376号	下熊ノ沢	十和田市		大字深持字梅家ノ下	土石流	2	1	0
100	206-II-010	平成20年4月21日	第376号	東熊ノ沢	十和田市		大字深持字梅家ノ下	土石流	2	1	0
101	206-III-001	平成20年4月21日	第376号	北如来堂沢	十和田市		大字深持字大川原	土石流	0	1	0

番 号	危険箇所 番号	公示年月日	告示 番号	区 域 名	所 在 地			自然現象 の種類	区域内の人家		
					郡・市	町・村	字		警戒 区域	うち特別 警戒区域	
										戸数	有:1 無:2
102	206-Ⅲ-002	平成20年4月21日	第376号	如来堂沢	十和田市		大字深持字大川原	土石流	0	1	0
103	206-Ⅲ-003	平成20年4月21日	第376号	南如来堂沢	十和田市		大字深持字大川原	土石流	1	1	0
104	206-Ⅲ-004	平成20年4月21日	第376号	北柏木沢	十和田市		大字深持字如来堂	土石流	0	1	0
105	206-Ⅲ-005	平成20年4月21日	第376号	南柏木沢	十和田市		大字深持字柏木	土石流	0	1	0
106	206-Ⅲ-006	平成20年4月21日	第376号	北熊ノ沢	十和田市		大字深持字柏木	土石流	0	1	0
107	206-Ⅲ-009	平成20年4月21日	第376号	後野沢	十和田市		大字洞内字後野	土石流	0	1	0
108	I-0681	平成20年4月21日	第376号	妻ノ神	十和田市		大字洞内字妻ノ神	急傾斜地の崩壊	0	1	0
109	I-0682	平成20年4月21日	第376号	菖蒲渡1号	十和田市		大字深持字糠森	急傾斜地の崩壊	1	1	1
110	I-0683	平成20年4月21日	第376号	舟沢	十和田市		大字深持字舟沢	急傾斜地の崩壊	0	1	0
111	I-0684	平成20年4月21日	第376号	梅家ノ下1号	十和田市		大字深持字梅家ノ下	急傾斜地の崩壊	4	1	1
112	I-0685	平成20年4月21日	第376号	沼袋1号	十和田市		大字赤沼字沼袋	急傾斜地の崩壊	1	1	0
113	I-0686	平成20年4月21日	第376号	赤沼	十和田市		大字赤沼字上川原	急傾斜地の崩壊	3	1	0
114	I-0687	平成20年4月21日	第376号	白上1号	十和田市		大字相坂字白上	急傾斜地の崩壊	0	1	0
115	I-0688	平成20年4月21日	第376号	上館	十和田市		大字切田字野月平	急傾斜地の崩壊	0	1	0
116	I-0689	平成20年4月21日	第376号	万内1号	十和田市		大字米田字万内	急傾斜地の崩壊	3	1	2
117	I-0690	平成20年4月21日	第376号	北野1号	十和田市		大字米田字北野	急傾斜地の崩壊	0	1	0
118	I-0691	平成20年4月21日	第376号	高谷	十和田市		大字米田字加原	急傾斜地の崩壊	0	1	0
119	I-0692	平成20年4月21日	第376号	向町1号	十和田市		大字米田字向町	急傾斜地の崩壊	1	1	0
120	I-0693	平成20年4月21日	第376号	向町2号	十和田市		大字米田字向町	急傾斜地の崩壊	1	1	0
121	I-0694	平成20年4月21日	第376号	野月	十和田市		大字米田字野月	急傾斜地の崩壊	1	1	0
122	I-0695	平成20年4月21日	第376号	種原1号	十和田市		大字米田字種原	急傾斜地の崩壊	3	1	0
123	I-0696	平成20年4月21日	第376号	川尻1号	十和田市		大字米田字川尻	急傾斜地の崩壊	3	1	0
124	I-0697	平成20年4月21日	第376号	中屋敷1号	十和田市		大字切田字中屋敷	急傾斜地の崩壊	2	1	0
125	I-0698	平成20年4月21日	第376号	川原1号	十和田市		大字滝沢字川原	急傾斜地の崩壊	0	1	0
126	I-0699	平成20年4月21日	第376号	館1号	十和田市		大字滝沢字館	急傾斜地の崩壊	0	1	0
127	I-0700	平成20年4月21日	第376号	館2号	十和田市		大字滝沢字館	急傾斜地の崩壊	0	1	0
128	I-0701	平成20年4月21日	第376号	日向山1号	十和田市		大字滝沢字日向山	急傾斜地の崩壊	0	1	0
129	Ⅱ-0566	平成20年4月21日	第376号	立崎1号	十和田市		大字立崎字堤尻	急傾斜地の崩壊	1	1	0
130	Ⅱ-0567	平成20年4月21日	第376号	大沢田前田	十和田市		大字大沢田字前田	急傾斜地の崩壊	2	1	1
131	Ⅱ-0568	平成20年4月21日	第376号	沼田野	十和田市		大字洞内字沼田野	急傾斜地の崩壊	1	1	0
132	Ⅱ-0569	平成20年4月21日	第376号	洞内前田1号	十和田市		大字洞内字山崎	急傾斜地の崩壊	4	1	1
133	Ⅱ-0570	平成20年4月21日	第376号	林ノ道1号	十和田市		大字八斗沢字家ノ下	急傾斜地の崩壊	2	1	0
134	Ⅱ-0571	平成20年4月21日	第376号	後野	十和田市		大字洞内字後野	急傾斜地の崩壊	1	1	0
135	Ⅱ-0572	平成20年4月21日	第376号	豊良1号	十和田市		大字洞内字豊良	急傾斜地の崩壊	1	1	0
136	Ⅱ-0573	平成20年4月21日	第376号	大切川原	十和田市		大字深持字梅山ノ下	急傾斜地の崩壊	0	1	0
137	Ⅱ-0574	平成20年4月21日	第376号	梅家ノ下2号	十和田市		大字深持字梅家ノ下	急傾斜地の崩壊	0	1	0
138	Ⅱ-0575	平成20年4月21日	第376号	沢幅	十和田市		大字三本木字沢幅	急傾斜地の崩壊	2	1	1
139	Ⅱ-0576	平成20年4月21日	第376号	沼袋2号	十和田市		大字赤沼字沼袋	急傾斜地の崩壊	2	1	0
140	Ⅱ-0577	平成20年4月21日	第376号	明戸1号	十和田市		大字赤沼字明戸	急傾斜地の崩壊	0	1	0
141	Ⅱ-0578	平成20年4月21日	第376号	下川原1号	十和田市		大字赤沼字下川原	急傾斜地の崩壊	0	1	0
142	Ⅱ-0581	平成20年4月21日	第376号	白上3号	十和田市		大字相坂字白上	急傾斜地の崩壊	1	1	0
143	Ⅱ-0582	平成20年4月21日	第376号	小新家ノ上	十和田市		大字藤島字上平	急傾斜地の崩壊	2	1	0
144	Ⅱ-0583	平成20年4月21日	第376号	切田家ノ下	十和田市		大字切田字家ノ下	急傾斜地の崩壊	2	1	0
145	Ⅱ-0584	平成20年4月21日	第376号	山日向	十和田市		大字米田字山日向	急傾斜地の崩壊	1	1	1
146	Ⅱ-0585	平成20年4月21日	第376号	道ノ北	十和田市		大字滝沢字道ノ北	急傾斜地の崩壊	2	1	1
147	Ⅱ-0586	平成20年4月21日	第376号	向町3号	十和田市		大字米田字向町	急傾斜地の崩壊	0	1	0
148	Ⅱ-0587	平成20年4月21日	第376号	万内2号	十和田市		大字米田字万内	急傾斜地の崩壊	1	1	0
149	Ⅱ-0588	平成20年4月21日	第376号	万内3号	十和田市		大字米田字万内	急傾斜地の崩壊	1	1	1
150	Ⅱ-0589	平成20年4月21日	第376号	清瀬1号	十和田市		大字米田字清瀬	急傾斜地の崩壊	0	1	0
151	Ⅱ-0590	平成20年4月21日	第376号	清瀬2号	十和田市		大字米田字清瀬	急傾斜地の崩壊	1	1	1
152	Ⅱ-0591	平成20年4月21日	第376号	大不動1号	十和田市		大字大不動字大久保	急傾斜地の崩壊	1	1	1
153	Ⅱ-0592	平成20年4月21日	第376号	下川尻	十和田市		大字米田字下川尻	急傾斜地の崩壊	3	1	0
154	Ⅱ-0593	平成20年4月21日	第376号	平中1号	十和田市		大字米田字平中	急傾斜地の崩壊	0	1	0

番 号	危険箇所 番号	公示年月日	告示 番号	区 域 名	所 在 地			自然現象 の種類	区域内の人家		
					郡・市	町・村	字		警戒 区域	うち特別 警戒区域	
										戸数	有:1 無:2
155	II-0594	平成20年4月21日	第376号	筑畑1号	十和田市		大字米田字筑畑	急傾斜地の崩壊	0	1	0
156	II-0595	平成20年4月21日	第376号	大不動柏木2号	十和田市		大字大不動字柏木	急傾斜地の崩壊	1	1	0
157	II-0596	平成20年4月21日	第376号	中屋敷2号	十和田市		大字切田字中屋敷	急傾斜地の崩壊	1	1	0
158	II-0597	平成20年4月21日	第376号	大渡	十和田市		大字滝沢字大渡	急傾斜地の崩壊	1	1	1
159	II-0599	平成20年4月21日	第376号	館3号	十和田市		大字滝沢字坂ノ下夕	急傾斜地の崩壊	1	1	0
160	II-0600	平成20年4月21日	第376号	日向山2号	十和田市		大字滝沢字日向山	急傾斜地の崩壊	1	1	1
161	II-0601	平成20年4月21日	第376号	漆畑1号	十和田市		大字滝沢字漆畑	急傾斜地の崩壊	1	1	0
162	II-15301	平成20年4月21日	第376号	蒼前堂2号	十和田市		大字伝法寺字蒼前堂	急傾斜地の崩壊	3	1	0
163	II-15302	平成20年4月21日	第376号	下川原4号	十和田市		大字三本木字下川原	急傾斜地の崩壊	1	1	1
164	III-0152	平成20年4月21日	第376号	下モ山	十和田市		大字大沢田字下モ山	急傾斜地の崩壊	1	1	0
165	III-0153	平成20年4月21日	第376号	早坂1号	十和田市		大字大沢田字早坂	急傾斜地の崩壊	0	1	0
166	III-0154	平成20年4月21日	第376号	早坂2号	十和田市		大字大沢田字早坂	急傾斜地の崩壊	0	1	0
167	III-0155	平成20年4月21日	第376号	葉ノ木谷地2号	十和田市		大字大沢田字長根	急傾斜地の崩壊	0	1	0
168	III-0156	平成20年4月21日	第376号	堤尻	十和田市		大字立崎字堤尻	急傾斜地の崩壊	0	1	0
169	III-0157	平成20年4月21日	第376号	立崎2号	十和田市		大字立崎字堤尻	急傾斜地の崩壊	2	1	0
170	III-0159	平成20年4月21日	第376号	大沢田3号	十和田市		大字大沢田字前田	急傾斜地の崩壊	0	1	0
171	III-0161	平成20年4月21日	第376号	洞内前田3号	十和田市		大字洞内字山崎	急傾斜地の崩壊	1	1	0
172	III-0164	平成20年4月21日	第376号	林ノ道3号	十和田市		大字八斗沢字家ノ下	急傾斜地の崩壊	0	1	0
173	III-0170	平成20年4月21日	第376号	家ノ下6号	十和田市		大字八斗沢字家ノ下	急傾斜地の崩壊	0	1	0
174	III-0171	平成20年4月21日	第376号	家ノ下7号	十和田市		大字八斗沢字家ノ下	急傾斜地の崩壊	2	1	0
175	III-0172	平成20年4月21日	第376号	家ノ下8号	十和田市		大字相坂字高清水	急傾斜地の崩壊	0	1	0
176	III-0174	平成20年4月21日	第376号	高清水2号	十和田市		大字相坂字高清水	急傾斜地の崩壊	1	1	0
177	III-0175	平成20年4月21日	第376号	高清水3号	十和田市		大字相坂字高清水	急傾斜地の崩壊	0	1	0
178	III-0178	平成20年4月21日	第376号	豊良4号	十和田市		大字洞内字下豊良	急傾斜地の崩壊	1	1	0
179	III-0179	平成20年4月21日	第376号	豊良5号	十和田市		大字洞内字館	急傾斜地の崩壊	0	1	0
180	III-0182	平成20年4月21日	第376号	館ノ下1号	十和田市		大字洞内字館ノ下	急傾斜地の崩壊	0	1	0
181	III-0183	平成20年4月21日	第376号	館ノ下2号	十和田市		大字洞内字館ノ下	急傾斜地の崩壊	0	1	0
182	III-0184	平成20年4月21日	第376号	館ノ下3号	十和田市		大字深持字菖蒲渡	急傾斜地の崩壊	1	1	1
183	III-0185	平成20年4月21日	第376号	菖蒲渡2号	十和田市		大字深持字後平	急傾斜地の崩壊	1	1	0
184	III-0187	平成20年4月21日	第376号	菖蒲渡4号	十和田市		大字深持字糠森	急傾斜地の崩壊	0	1	0
185	III-0191	平成20年4月21日	第376号	如来堂1号	十和田市		大字深持字如来堂	急傾斜地の崩壊	1	1	0
186	III-0195	平成20年4月21日	第376号	如来堂5号	十和田市		大字深持字梅山	急傾斜地の崩壊	0	1	0
187	III-0197	平成20年4月21日	第376号	深持柏木2号	十和田市		大字深持字梅家ノ下	急傾斜地の崩壊	0	1	0
188	III-0198	平成20年4月21日	第376号	倉手	十和田市		大字三本木字倉手	急傾斜地の崩壊	1	1	0
189	III-0200	平成20年4月21日	第376号	佐井幅2号	十和田市		大字三本木字佐井幅	急傾斜地の崩壊	1	1	1
190	III-0201	平成20年4月21日	第376号	上田川原	十和田市		大字赤沼字沼袋	急傾斜地の崩壊	0	1	0
191	III-0202	平成20年4月21日	第376号	沼袋3号	十和田市		大字赤沼字沼袋	急傾斜地の崩壊	1	1	1
192	III-0203	平成20年4月21日	第376号	沼袋4号	十和田市		大字赤沼字沼袋	急傾斜地の崩壊	1	1	0
193	III-0204	平成20年4月21日	第376号	下平1号	十和田市		大字赤沼字沼袋	急傾斜地の崩壊	0	1	0
194	III-0205	平成20年4月21日	第376号	下平2号	十和田市		大字赤沼字沼袋	急傾斜地の崩壊	0	1	0
195	III-0206	平成20年4月21日	第376号	明戸2号	十和田市		大字赤沼字明戸	急傾斜地の崩壊	0	1	0
196	III-0207	平成20年4月21日	第376号	和田表	十和田市		大字赤沼字和田表	急傾斜地の崩壊	3	1	1
197	III-0210	平成20年4月21日	第376号	向切田2号	十和田市		大字相坂字白上	急傾斜地の崩壊	0	1	0
198	III-0211	平成20年4月21日	第376号	向切田3号	十和田市		大字相坂字白上	急傾斜地の崩壊	0	1	0
199	III-0213	平成20年4月21日	第376号	高見	十和田市		大字相坂字高見	急傾斜地の崩壊	3	1	0
200	III-0216	平成20年4月21日	第376号	蒼前堂	十和田市		大字伝法寺字蒼前堂	急傾斜地の崩壊	2	1	0
201	III-0223	平成20年4月21日	第376号	外ノ沢1号	十和田市		大字大不動字外ノ沢	急傾斜地の崩壊	0	1	0
202	III-0225	平成20年4月21日	第376号	清瀬3号	十和田市		大字米田字清瀬	急傾斜地の崩壊	0	1	0
203	III-0227	平成20年4月21日	第376号	上明戸	十和田市		大字大不動字上明戸	急傾斜地の崩壊	0	1	0
204	III-0230	平成20年4月21日	第376号	筑畑3号	十和田市		大字米田字筑畑	急傾斜地の崩壊	0	1	0
205	III-0231	平成20年4月21日	第376号	川尻2号	十和田市		大字米田字川尻	急傾斜地の崩壊	0	1	0
206	III-0232	平成20年4月21日	第376号	川尻3号	十和田市		大字米田字川尻	急傾斜地の崩壊	0	1	0
207	III-0233	平成20年4月21日	第376号	午房平	十和田市		大字米田字午房平	急傾斜地の崩壊	0	1	0

番 号	危険箇所 番号	公示年月日	告示 番号	区 域 名	所 在 地			自然現象 の種類	区域内の人家		
					郡・市	町・村	字		警戒 区域	うち特別 警戒区域	
										戸数	有:1 無:2
208	Ⅲ-0240	平成20年4月21日	第376号	長下3号	十和田市		大字米田字長下	急傾斜地の崩壊	0	1	0
209	Ⅲ-0242	平成20年4月21日	第376号	石倉	十和田市		大字米田字北野	急傾斜地の崩壊	0	1	0
210	Ⅲ-0247	平成20年4月21日	第376号	川原3号	十和田市		大字滝沢字川原	急傾斜地の崩壊	0	1	0
211	Ⅲ-0248	平成20年4月21日	第376号	赤平	十和田市		大字滝沢字赤平	急傾斜地の崩壊	0	1	0
212	人Ⅰ-0113	平成20年4月21日	第376号	筒谷1号	十和田市		大字大不動字山中	急傾斜地の崩壊	0	1	0
213	人Ⅰ-0114	平成20年4月21日	第376号	大不動柏木1号	十和田市		大字大不動字柏木	急傾斜地の崩壊	0	1	0
214	人Ⅱ-0094	平成20年4月21日	第376号	大下内	十和田市		大字大沢田字大下内	急傾斜地の崩壊	1	1	0
215	人Ⅱ-0095	平成20年4月21日	第376号	葉ノ木谷地1号	十和田市		大字大沢田字長根	急傾斜地の崩壊	1	1	0
216	人Ⅱ-0096	平成20年4月21日	第376号	大沢田2号	十和田市		大字大沢田字李平	急傾斜地の崩壊	2	1	1
217	人Ⅱ-0097	平成20年4月21日	第376号	万内4号	十和田市		大字米田字万内	急傾斜地の崩壊	0	1	0
218	人Ⅱ-0098	平成20年4月21日	第376号	北野2号	十和田市		大字米田字北野	急傾斜地の崩壊	0	1	0
219	人Ⅱ-0099	平成20年4月21日	第376号	種原2号	十和田市		大字米田字種原	急傾斜地の崩壊	0	1	0
220	人Ⅱ-0100	平成20年4月21日	第376号	長下1号	十和田市		大字米田字長下	急傾斜地の崩壊	1	1	0
221	人Ⅱ-0101	平成20年4月21日	第376号	川原2号	十和田市		大字滝沢字川原	急傾斜地の崩壊	1	1	0
222	人Ⅲ-0002	平成20年4月21日	第376号	有信山	十和田市		大字大沢田字有信山	急傾斜地の崩壊	0	1	0
223	人Ⅲ-0004	平成20年4月21日	第376号	盲沼	十和田市		大字伝法寺字盲沼	急傾斜地の崩壊	0	1	0
224	人Ⅲ-0006	平成20年4月21日	第376号	中渡	十和田市		大字滝沢字中渡	急傾斜地の崩壊	0	1	0
225	砂-43	平成23年3月11日	第225号	栃久保	十和田市		大字奥瀬字栃久保	地滑り	2	2	-
226	砂-44	平成23年3月11日	第225号	立石	十和田市		大字奥瀬字赤石	地滑り	4	2	-
227	404-I-012	平成29年3月31日	第250号	西焼山沢	十和田市		大字奥瀬字栃久保	土石流	0	2	-
228	404-I-022	平成29年3月31日	第250号	百目木沢	十和田市		大字法量字小倉川原	土石流	1	2	-
229	I-0680	平成29年3月31日	第249号	大沢田1号	十和田市		大字大沢田字大沢田	急傾斜地の崩壊	8	1	2
230	Ⅱ-0579	平成29年3月31日	第249号	下川原2号	十和田市		大字赤沼字下川原	急傾斜地の崩壊	1	1	1
231	Ⅲ-0176	平成29年3月31日	第249号	豊良2号	十和田市		大字洞内字下豊良	急傾斜地の崩壊	0	1	0
232	Ⅲ-0177	平成29年3月31日	第249号	豊良3号	十和田市		大字洞内字坂本	急傾斜地の崩壊	0	1	0
233	Ⅲ-0239	平成29年3月31日	第249号	長下2号	十和田市		大字米田字長下	急傾斜地の崩壊	0	1	0
234	I-0702	平成22年7月7日	第451号	早稲田1号	三沢市		大字三沢字早稲田	急傾斜地の崩壊	0	1	0
235	I-0703	平成22年7月7日	第451号	淋代平1号	三沢市		大字三沢字淋代平	急傾斜地の崩壊	0	1	0
236	I-0704	平成22年7月7日	第451号	花園町三丁目	三沢市		花園町三丁目	急傾斜地の崩壊	5	1	0
237	I-0705	平成22年7月7日	第451号	新町四丁目1号	三沢市		新町四丁目	急傾斜地の崩壊	0	1	0
238	I-0706	平成22年7月7日	第451号	新町四丁目2号	三沢市		新町四丁目	急傾斜地の崩壊	7	1	0
239	I-0707	平成22年7月7日	第451号	新町二丁目1号	三沢市		新町二丁目	急傾斜地の崩壊	2	1	0
240	I-0708	平成22年7月7日	第452号	新町	三沢市		新町二丁目	急傾斜地の崩壊	9	2	-
241	I-0709	平成22年7月7日	第451号	猫又	三沢市		新町二丁目	急傾斜地の崩壊	17	1	3
242	I-0710	平成22年7月7日	第451号	本町7号	三沢市		新町二丁目	急傾斜地の崩壊	34	1	1
243	I-0711	平成22年7月7日	第451号	本町4号	三沢市		本町四丁目	急傾斜地の崩壊	9	1	2
244	I-0712	平成22年7月7日	第451号	本町5号	三沢市		本町四丁目	急傾斜地の崩壊	6	1	2
245	I-0713	平成22年7月7日	第451号	本町6号	三沢市		本町四丁目	急傾斜地の崩壊	16	1	0
246	I-0715	平成22年7月7日	第452号	栄町一丁目2号	三沢市		栄町一丁目	急傾斜地の崩壊	8	2	-
247	I-0716	平成22年7月7日	第451号	栄町一丁目	三沢市		栄町一丁目	急傾斜地の崩壊	13	1	0
248	I-0718	平成22年7月7日	第451号	栄町三丁目2号	三沢市		栄町三丁目	急傾斜地の崩壊	4	1	0
249	I-0719	平成22年7月7日	第452号	本町2号	三沢市		大字古間木山	急傾斜地の崩壊	7	2	-
250	I-0720	平成22年7月7日	第451号	本町3号	三沢市		大字古間木山	急傾斜地の崩壊	2	1	0
251	I-0721	平成22年7月7日	第451号	古間木山1号	三沢市		大字古間木山	急傾斜地の崩壊	6	1	0
252	I-0722	平成22年7月7日	第451号	古間木山2号	三沢市		大字古間木山	急傾斜地の崩壊	5	1	1
253	I-0723	平成22年7月7日	第451号	古間木山	三沢市		大字古間木山	急傾斜地の崩壊	8	1	4
254	I-0724	平成22年7月7日	第451号	古間木山10号	三沢市		大字古間木山	急傾斜地の崩壊	4	1	2
255	I-0725	平成22年7月7日	第451号	古間木山3号	三沢市		大字古間木山	急傾斜地の崩壊	1	1	0
256	I-0726	平成22年7月7日	第451号	古間木山4号	三沢市		大字古間木山	急傾斜地の崩壊	5	1	4
257	I-0727	平成22年7月7日	第451号	古間木	三沢市		古間木一丁目	急傾斜地の崩壊	5	1	0
258	I-0729	平成22年7月7日	第451号	本町二丁目	三沢市		本町二丁目	急傾斜地の崩壊	5	1	5
259	I-0730	平成22年7月7日	第451号	春日台二丁目1号	三沢市		春日台二丁目	急傾斜地の崩壊	6	1	2
260	I-0732	平成22年7月7日	第452号	春日台二丁目3号	三沢市		春日台二丁目	急傾斜地の崩壊	2	2	-

番 号	危険箇所 番号	公示年月日	告示 番号	区 域 名	所 在 地			自然現象 の種類	区域内の人家		
					郡・市	町・村	字		警戒 区域 戸数	うち特別 警戒区域	
										有:1 無:2	戸数
261	I-1177	平成22年7月7日	第451号	猫又1号	三沢市		大字三沢字猫又	急傾斜地の崩壊	4	1	3
262	II-0602	平成22年7月7日	第451号	早稲田2号	三沢市		早稲田	急傾斜地の崩壊	2	1	1
263	II-0604	平成22年7月7日	第451号	古間木一丁目2号	三沢市		古間木一丁目	急傾斜地の崩壊	2	1	1
264	II-0606	平成22年7月7日	第451号	古間木山8号	三沢市		古間木山	急傾斜地の崩壊	6	1	0
265	II-0607	平成22年7月7日	第451号	古間木山9号	三沢市		古間木山	急傾斜地の崩壊	2	1	2
266	III-0251	平成22年7月7日	第451号	早稲田3号	三沢市		大字三沢字早稲田	急傾斜地の崩壊	12	1	8
267	III-0252	平成22年7月7日	第451号	早稲田4号	三沢市		大字三沢字早稲田	急傾斜地の崩壊	0	1	0
268	III-0253	平成22年7月7日	第451号	淋代平2号	三沢市		大字三沢字淋代平	急傾斜地の崩壊	0	1	0
269	III-0254	平成22年7月7日	第451号	平畑1号	三沢市		大字三沢字平畑	急傾斜地の崩壊	0	1	0
270	III-0257	平成22年7月7日	第451号	平畑4号	三沢市		大字三沢字平畑	急傾斜地の崩壊	0	1	0
271	III-0258	平成22年7月7日	第451号	猫又5号	三沢市		大字三沢字猫又	急傾斜地の崩壊	1	1	0
272	III-0259	平成22年7月7日	第451号	新町二丁目4号	三沢市		新町二丁目	急傾斜地の崩壊	3	1	0
273	III-0260	平成22年7月7日	第451号	古間木一丁目3号	三沢市		古間木一丁目	急傾斜地の崩壊	0	1	0
274	人I-0115	平成22年7月7日	第451号	花園町五丁目	三沢市		花園町五丁目	急傾斜地の崩壊	9	1	0
275	人I-0116	平成22年7月7日	第451号	上久保四丁目1号	三沢市		上久保四丁目	急傾斜地の崩壊	11	1	0
276	人I-0117	平成22年7月7日	第451号	上久保四丁目2号	三沢市		上久保四丁目	急傾斜地の崩壊	0	1	0
277	人I-0118	平成22年7月7日	第451号	新町四丁目3号	三沢市		新町四丁目	急傾斜地の崩壊	6	1	0
278	人I-0119	平成22年7月7日	第451号	古間木山5号	三沢市		字古間木山	急傾斜地の崩壊	6	1	1
279	人I-0120	平成22年7月7日	第451号	古間木山6号	三沢市		字古間木山	急傾斜地の崩壊	10	1	0
280	人I-0121	平成22年7月7日	第451号	古間木山7号	三沢市		字古間木山	急傾斜地の崩壊	3	1	0
281	人I-0122	平成22年7月7日	第451号	春日台二丁目4号	三沢市		春日台二丁目	急傾斜地の崩壊	5	1	3
282	人I-0123	平成22年7月7日	第451号	春日台二丁目5号	三沢市		春日台二丁目	急傾斜地の崩壊	6	1	3
283	人I-0124	平成22年7月7日	第452号	古間木1号	三沢市		大字犬落瀬字古間木	急傾斜地の崩壊	0	2	-
284	人II-0102	平成22年7月7日	第451号	猫又2号	三沢市		大字三沢字猫又	急傾斜地の崩壊	3	1	0
285	人II-0103	平成22年7月7日	第451号	猫又3号	三沢市		大字三沢字猫又	急傾斜地の崩壊	2	1	0
286	人II-0104	平成22年7月7日	第451号	猫又4号	三沢市		大字三沢字猫又	急傾斜地の崩壊	14	1	0
287	人II-0105	平成22年7月7日	第451号	上久保四丁目3号	三沢市		上久保四丁目	急傾斜地の崩壊	1	1	0
288	人II-0106	平成22年7月7日	第451号	新町二丁目3号	三沢市		新町二丁目	急傾斜地の崩壊	1	1	0
289	人III-0008	平成22年7月7日	第451号	猫又6号	三沢市		大字三沢字猫又	急傾斜地の崩壊	0	1	0
290	人III-0009	平成22年7月7日	第451号	猫又7号	三沢市		大字三沢字猫又	急傾斜地の崩壊	3	1	0
291	I-0714	平成29年11月6日	第764号	本町	三沢市		栄町一丁目	急傾斜地の崩壊	38	1	0
292	I-0717	平成29年11月6日	第765号	栄町三丁目1号	三沢市		栄町三丁目	急傾斜地の崩壊	10	1	1
293	I-0728	平成29年11月6日	第765号	古間木一丁目1号	三沢市		古間木一丁目	急傾斜地の崩壊	3	1	0
294	I-0731	平成29年11月6日	第764号	春日台二丁目2号	三沢市		春日台二丁目	急傾斜地の崩壊	2	2	-
295	401-I-002	平成19年10月29日	第749号	上袋沢	上北郡	野辺地町	字赤坂	土石流	5	2	-
296	401-I-003	平成19年10月29日	第749号	下田沢	上北郡	野辺地町	字船橋	土石流	102	2	-
297	401-I-004	平成19年10月29日	第749号	坊ノ塚沢	上北郡	野辺地町	字船橋	土石流	18	2	-
298	401-I-005	平成19年10月29日	第748号	野辺地沢	上北郡	野辺地町	字地続山	土石流	0	1	0
299	401-I-006	平成19年10月29日	第748号	馬門温泉南沢	上北郡	野辺地町	字湯沢	土石流	1	1	0
300	401-I-007	平成19年10月29日	第748号	馬門温泉北沢	上北郡	野辺地町	字湯沢	土石流	1	1	0
301	401-II-001	平成19年10月29日	第749号	太田新田沢	上北郡	野辺地町	字明前	土石流	9	2	-
302	401-II-002	平成19年10月29日	第748号	戸田ノ沢	上北郡	野辺地町	字戸田ノ沢	土石流	5	1	0
303	I-0733	平成19年10月29日	第749号	中渡	上北郡	野辺地町	字中渡	急傾斜地の崩壊	10	2	-
304	I-0734	平成19年10月29日	第748号	馬門	上北郡	野辺地町	字家ノ上	急傾斜地の崩壊	30	1	5
305	I-0735	平成19年10月29日	第749号	馬門2号	上北郡	野辺地町	字家ノ上	急傾斜地の崩壊	7	2	-
306	I-0736	平成19年10月29日	第749号	浜掛	上北郡	野辺地町	字浜掛	急傾斜地の崩壊	4	2	-
307	I-0737	平成19年10月29日	第748号	浜掛2号	上北郡	野辺地町	字浜掛	急傾斜地の崩壊	7	1	3
308	I-0738	平成19年10月29日	第749号	浜町	上北郡	野辺地町	字米内沢	急傾斜地の崩壊	11	2	-
309	I-0739	平成19年10月29日	第748号	米内沢	上北郡	野辺地町	字米内沢	急傾斜地の崩壊	6	1	3
310	I-0740	平成19年10月29日	第748号	野辺地	上北郡	野辺地町	字田名部道	急傾斜地の崩壊	20	1	0
311	I-0741	平成19年10月29日	第748号	田名部道1号	上北郡	野辺地町	字田名部道	急傾斜地の崩壊	3	1	0
312	I-0742	平成19年10月29日	第748号	新町裏	上北郡	野辺地町	字新町裏	急傾斜地の崩壊	8	1	0
313	I-0743	平成19年10月29日	第748号	野辺地2号	上北郡	野辺地町	字野辺地	急傾斜地の崩壊	1	1	1

番号	危険箇所 番号	公示年月日	告示 番号	区 域 名	所 在 地			自然現象 の種類	区域内の人家		
					郡・市	町・村	字		警戒 区域	うち特別 警戒区域	
										戸数	有:1 無:2
314	I-0744	平成19年10月29日	第748号	白岩1号	上北郡	野辺地町	字白岩	急傾斜地の崩壊	0	1	0
315	I-0745	平成19年10月29日	第748号	寺ノ沢1号	上北郡	野辺地町	字寺ノ沢	急傾斜地の崩壊	4	1	3
316	I-0746	平成19年10月29日	第748号	寺ノ沢2号	上北郡	野辺地町	字寺ノ沢	急傾斜地の崩壊	9	1	4
317	I-0748	平成19年10月29日	第748号	雑吉沢	上北郡	野辺地町	字坊ノ塚	急傾斜地の崩壊	19	1	4
318	I-0750	平成19年10月29日	第748号	上小中野1号	上北郡	野辺地町	字上小中野	急傾斜地の崩壊	5	1	1
319	I-0751	平成19年10月29日	第748号	切明	上北郡	野辺地町	字切明	急傾斜地の崩壊	13	1	1
320	II-0608	平成19年10月29日	第748号	上小中野2号	上北郡	野辺地町	字上小中野	急傾斜地の崩壊	0	1	0
321	II-0609	平成19年10月29日	第748号	白岩2号	上北郡	野辺地町	字白岩	急傾斜地の崩壊	3	1	0
322	II-0610	平成19年10月29日	第748号	寺ノ沢4号	上北郡	野辺地町	字寺ノ沢	急傾斜地の崩壊	1	1	1
323	II-0611	平成19年10月29日	第748号	寺ノ沢5号	上北郡	野辺地町	字寺ノ沢	急傾斜地の崩壊	3	1	0
324	II-0612	平成19年10月29日	第748号	寺ノ沢6号	上北郡	野辺地町	字寺ノ沢	急傾斜地の崩壊	5	1	0
325	II-0613	平成19年10月29日	第748号	田名部道2号	上北郡	野辺地町	字田名部道	急傾斜地の崩壊	1	1	0
326	II-0614	平成19年10月29日	第748号	大月平	上北郡	野辺地町	字大月平	急傾斜地の崩壊	2	1	0
327	III-0268	平成19年10月29日	第748号	有戸鳥井平1号	上北郡	野辺地町	字向田	急傾斜地の崩壊	0	1	0
328	人I-0125	平成19年10月29日	第748号	湯沢1号	上北郡	野辺地町	字湯沢	急傾斜地の崩壊	1	1	1
329	人I-0126	平成19年10月29日	第748号	寺ノ沢3号	上北郡	野辺地町	字寺ノ沢	急傾斜地の崩壊	2	1	0
330	人II-0107	平成19年10月29日	第749号	上河渡頭	上北郡	野辺地町	字地統山	急傾斜地の崩壊	2	2	-
331	人II-15201	平成19年10月29日	第748号	雑吉沢1号	上北郡	野辺地町	字雑吉沢	急傾斜地の崩壊	1	1	1
332	人II-15202	平成19年10月29日	第748号	雑吉沢2号	上北郡	野辺地町	字雑吉沢	急傾斜地の崩壊	1	1	0
333	人III-0010	平成19年10月29日	第748号	坊ノ塚1号	上北郡	野辺地町	字坊ノ塚	急傾斜地の崩壊	1	1	0
334	人III-0012	平成19年10月29日	第748号	坊ノ塚3号	上北郡	野辺地町	字坊ノ塚	急傾斜地の崩壊	0	1	0
335	人III-0013	平成19年10月29日	第748号	下坂	上北郡	野辺地町	字下坂	急傾斜地の崩壊	0	1	0
336	I-0747	平成29年3月15日	第197号	船橋	上北郡	野辺地町	字船橋	急傾斜地の崩壊	33	1	6
337	I-0749	平成29年3月15日	第197号	坊ノ塚	上北郡	野辺地町	字坊ノ塚	急傾斜地の崩壊	29	1	2
338	402-II-001	平成22年12月22日	第877号	上田沢	上北郡	七戸町	字山館	土石流	0	2	-
339	402-III-001	平成22年12月22日	第876号	マタギ沢	上北郡	七戸町	字左組	土石流	5	1	0
340	402-III-002	平成22年12月22日	第877号	ガンベ沢	上北郡	七戸町	字左組	土石流	2	2	-
341	409-II-001	平成22年12月22日	第870号	西上原子沢	上北郡	七戸町	上志多	土石流	2	1	0
342	409-II-002	平成22年12月22日	第870号	東上原子沢	上北郡	七戸町	上志多	土石流	5	1	0
343	I-0752	平成22年12月22日	第876号	蛇坂1号	上北郡	七戸町	字蛇坂	急傾斜地の崩壊	1	1	0
344	I-0753	平成22年12月22日	第876号	蛇坂2号	上北郡	七戸町	字蛇坂	急傾斜地の崩壊	0	1	0
345	I-0754	平成22年12月22日	第877号	影津内	上北郡	七戸町	字影津内	急傾斜地の崩壊	7	2	-
346	I-0755	平成22年12月22日	第876号	倉越1号	上北郡	七戸町	字倉越	急傾斜地の崩壊	1	1	1
347	I-0757	平成22年12月22日	第876号	倉越2号	上北郡	七戸町	字倉越	急傾斜地の崩壊	22	1	3
348	I-0758	平成22年12月22日	第876号	上町野1号	上北郡	七戸町	字上町野	急傾斜地の崩壊	3	1	1
349	I-0759	平成22年12月22日	第877号	北口	上北郡	七戸町	字上町野	急傾斜地の崩壊	22	2	-
350	I-0760	平成22年12月22日	第876号	上町野2号	上北郡	七戸町	字上町野	急傾斜地の崩壊	6	1	1
351	I-0761	平成22年12月22日	第876号	上町野	上北郡	七戸町	字上町野	急傾斜地の崩壊	15	1	1
352	I-0762	平成22年12月22日	第876号	上町野3号	上北郡	七戸町	字上町野	急傾斜地の崩壊	1	1	0
353	I-0763	平成22年12月22日	第876号	七戸	上北郡	七戸町	字七戸	急傾斜地の崩壊	7	1	2
354	I-0764	平成22年12月22日	第877号	城内	上北郡	七戸町	字七戸	急傾斜地の崩壊	6	2	-
355	I-0765	平成22年12月22日	第877号	天神林3号	上北郡	七戸町	字七戸	急傾斜地の崩壊	10	2	-
356	I-0766	平成22年12月22日	第876号	貝ノ口1号	上北郡	七戸町	字貝ノ口	急傾斜地の崩壊	4	1	0
357	I-0767	平成22年12月22日	第877号	城の後	上北郡	七戸町	字西上川原	急傾斜地の崩壊	10	2	-
358	I-0769	平成22年12月22日	第876号	野統2号	上北郡	七戸町	字野統	急傾斜地の崩壊	4	1	0
359	I-0770	平成22年12月22日	第876号	海内	上北郡	七戸町	字海内	急傾斜地の崩壊	1	1	0
360	I-0771	平成22年12月22日	第876号	和田下1号	上北郡	七戸町	字和田下	急傾斜地の崩壊	2	1	0
361	I-0772	平成22年12月22日	第876号	東槻木	上北郡	七戸町	字東槻木	急傾斜地の崩壊	17	1	1
362	I-0774	平成22年12月22日	第877号	天神林2号	上北郡	七戸町	字天神林	急傾斜地の崩壊	3	2	-
363	I-0775	平成22年12月22日	第876号	館野1号	上北郡	七戸町	字館野	急傾斜地の崩壊	0	1	0
364	I-0777	平成22年12月22日	第876号	馬門川原	上北郡	七戸町	字馬門川原	急傾斜地の崩壊	2	1	2
365	I-0778	平成22年12月22日	第877号	山館	上北郡	七戸町	字山館	急傾斜地の崩壊	0	2	-
366	I-0779	平成22年12月22日	第876号	銀南木	上北郡	七戸町	字銀南木	急傾斜地の崩壊	0	1	0

番 号	危険箇所 番号	公示年月日	告示 番号	区 域 名	所 在 地			自然現象 の種類	区域内の人家		
					郡・市	町・村	字		警戒 区域	うち特別 警戒区域	
										戸数	有:1 無:2
367	I-0842	平成22年12月22日	第870号	北天間館	上北郡	七戸町	北天間館	急傾斜地の崩壊	1	1	1
368	I-0843	平成22年12月22日	第870号	鉢森平	上北郡	七戸町	榎林家ノ前	急傾斜地の崩壊	5	1	1
369	II-0615	平成22年12月22日	第876号	蛇坂3号	上北郡	七戸町	字蛇坂	急傾斜地の崩壊	0	1	0
370	II-0616	平成22年12月22日	第876号	倉越3号	上北郡	七戸町	字倉越	急傾斜地の崩壊	1	1	0
371	II-0617	平成22年12月22日	第876号	貝ノ口2号	上北郡	七戸町	字貝ノ口	急傾斜地の崩壊	2	1	1
372	II-0618	平成22年12月22日	第876号	鶴見平1号	上北郡	七戸町	字鶴見平	急傾斜地の崩壊	2	1	0
373	II-0619	平成22年12月22日	第876号	宇道坂1号	上北郡	七戸町	字宇道坂	急傾斜地の崩壊	0	1	0
374	II-0620	平成22年12月22日	第876号	宇道坂2号	上北郡	七戸町	字宇道坂	急傾斜地の崩壊	0	1	0
375	II-0621	平成22年12月22日	第876号	宇道坂3号	上北郡	七戸町	字宇道坂	急傾斜地の崩壊	0	1	0
376	II-0622	平成22年12月22日	第876号	桜田2号	上北郡	七戸町	字桜田	急傾斜地の崩壊	1	1	1
377	II-0623	平成22年12月22日	第876号	桜田3号	上北郡	七戸町	字桜田	急傾斜地の崩壊	1	1	0
378	II-0624	平成22年12月22日	第876号	高屋敷1号	上北郡	七戸町	字高屋敷	急傾斜地の崩壊	0	1	0
379	II-0625	平成22年12月22日	第876号	高屋敷2号	上北郡	七戸町	字高屋敷	急傾斜地の崩壊	0	1	0
380	II-0626	平成22年12月22日	第876号	太田野1号	上北郡	七戸町	字太田野	急傾斜地の崩壊	1	1	0
381	II-0627	平成22年12月22日	第876号	館野2号	上北郡	七戸町	字館野	急傾斜地の崩壊	1	1	0
382	II-0628	平成22年12月22日	第876号	下見町1号	上北郡	七戸町	字下見町	急傾斜地の崩壊	2	1	2
383	II-0629	平成22年12月22日	第876号	別曹	上北郡	七戸町	字別曹	急傾斜地の崩壊	0	1	0
384	II-0672	平成22年12月22日	第870号	夏間木	上北郡	七戸町	夏間木	急傾斜地の崩壊	0	1	0
385	II-0673	平成22年12月22日	第870号	鳥谷部	上北郡	七戸町	鳥谷部	急傾斜地の崩壊	2	1	0
386	II-0674	平成22年12月22日	第870号	内ノ沢1号	上北郡	七戸町	上平	急傾斜地の崩壊	4	1	0
387	II-0675	平成22年12月22日	第870号	内ノ沢2号	上北郡	七戸町	上平	急傾斜地の崩壊	3	1	0
388	II-0676	平成22年12月22日	第870号	前川原	上北郡	七戸町	天間館前川原	急傾斜地の崩壊	1	1	0
389	II-0677	平成22年12月22日	第870号	坪川原	上北郡	七戸町	坪川原	急傾斜地の崩壊	1	1	1
390	II-0678	平成22年12月22日	第870号	小又	上北郡	七戸町	小又	急傾斜地の崩壊	0	1	0
391	II-0679	平成22年12月22日	第870号	家ノ下1号	上北郡	七戸町	館ノ下	急傾斜地の崩壊	2	1	0
392	II-0680	平成22年12月22日	第870号	家ノ下2号	上北郡	七戸町	館ノ下	急傾斜地の崩壊	0	1	0
393	II-0681	平成22年12月22日	第870号	家ノ後	上北郡	七戸町	榎林家ノ後	急傾斜地の崩壊	1	1	0
394	II-0683	平成22年12月22日	第870号	家ノ表	上北郡	七戸町	二ツ森家ノ表	急傾斜地の崩壊	2	1	0
395	II-0684	平成22年12月22日	第870号	古屋敷	上北郡	七戸町	榎林古屋敷	急傾斜地の崩壊	2	1	2
396	II-0685	平成22年12月22日	第870号	下田坪	上北郡	七戸町	下田坪	急傾斜地の崩壊	1	1	0
397	III-0270	平成22年12月22日	第876号	古屋敷	上北郡	七戸町	字古屋敷	急傾斜地の崩壊	0	1	0
398	III-0271	平成22年12月22日	第876号	治部袋	上北郡	七戸町	字治部袋	急傾斜地の崩壊	0	1	0
399	III-0272	平成22年12月22日	第876号	荒熊内1号	上北郡	七戸町	字荒熊内	急傾斜地の崩壊	0	1	0
400	III-0273	平成22年12月22日	第876号	荒熊内2号	上北郡	七戸町	字荒熊内	急傾斜地の崩壊	0	1	0
401	III-0274	平成22年12月22日	第876号	荒熊内3号	上北郡	七戸町	字荒熊内	急傾斜地の崩壊	0	1	0
402	III-0278	平成22年12月22日	第876号	蛇坂5号	上北郡	七戸町	字蛇坂	急傾斜地の崩壊	0	1	0
403	III-0279	平成22年12月22日	第876号	立野頭	上北郡	七戸町	字立野頭	急傾斜地の崩壊	0	1	0
404	III-0280	平成22年12月22日	第876号	倉越4号	上北郡	七戸町	字倉越	急傾斜地の崩壊	0	1	0
405	III-0281	平成22年12月22日	第876号	倉越5号	上北郡	七戸町	字倉越	急傾斜地の崩壊	0	1	0
406	III-0282	平成22年12月22日	第876号	貝ノ口3号	上北郡	七戸町	字貝ノ口	急傾斜地の崩壊	0	1	0
407	III-0283	平成22年12月22日	第876号	貝ノ口4号	上北郡	七戸町	字貝ノ口	急傾斜地の崩壊	1	1	0
408	III-0284	平成22年12月22日	第876号	宇道坂4号	上北郡	七戸町	字宇道坂	急傾斜地の崩壊	0	1	0
409	III-0285	平成22年12月22日	第876号	宇道坂5号	上北郡	七戸町	字宇道坂	急傾斜地の崩壊	0	1	0
410	III-0286	平成22年12月22日	第876号	宇道坂6号	上北郡	七戸町	字宇道坂	急傾斜地の崩壊	0	1	0
411	III-0287	平成22年12月22日	第876号	宇道坂7号	上北郡	七戸町	字宇道坂	急傾斜地の崩壊	0	1	0
412	III-0288	平成22年12月22日	第876号	宇道坂8号	上北郡	七戸町	字宇道坂	急傾斜地の崩壊	0	1	0
413	III-0289	平成22年12月22日	第876号	鍛冶林1号	上北郡	七戸町	字鍛冶林	急傾斜地の崩壊	0	1	0
414	III-0290	平成22年12月22日	第876号	鍛冶林2号	上北郡	七戸町	字鍛冶林	急傾斜地の崩壊	0	1	0
415	III-0291	平成22年12月22日	第876号	鍛冶林3号	上北郡	七戸町	字鍛冶林	急傾斜地の崩壊	0	1	0
416	III-0292	平成22年12月22日	第876号	鶴見平3号	上北郡	七戸町	字鶴見平、字鍛冶林	急傾斜地の崩壊	0	1	0
417	III-0293	平成22年12月22日	第876号	鶴見平4号	上北郡	七戸町	字鶴見平	急傾斜地の崩壊	0	1	0
418	III-0294	平成22年12月22日	第876号	和田下2号	上北郡	七戸町	字和田下	急傾斜地の崩壊	0	1	0
419	III-0295	平成22年12月22日	第876号	有田沢	上北郡	七戸町	字有田沢	急傾斜地の崩壊	0	1	0

番 号	危険箇所 番号	公示年月日	告示 番号	区 域 名	所 在 地			自然現象 の種類	区域内の人家		
					郡・市	町・村	字		警戒 区域	うち特別 警戒区域	
										戸数	有:1 無:2
420	Ⅲ-0296	平成22年12月22日	第876号	高屋敷3号	上北郡	七戸町	字高屋敷	急傾斜地の崩壊	0	1	0
421	Ⅲ-0297	平成22年12月22日	第876号	八ヶ田	上北郡	七戸町	字八ヶ田	急傾斜地の崩壊	0	1	0
422	Ⅲ-0298	平成22年12月22日	第876号	山屋1号	上北郡	七戸町	字山屋	急傾斜地の崩壊	0	1	0
423	Ⅲ-0299	平成22年12月22日	第876号	山屋2号	上北郡	七戸町	字山屋	急傾斜地の崩壊	0	1	0
424	Ⅲ-0300	平成22年12月22日	第876号	都平1号	上北郡	七戸町	字都平	急傾斜地の崩壊	0	1	0
425	Ⅲ-0301	平成22年12月22日	第876号	都平2号	上北郡	七戸町	字都平	急傾斜地の崩壊	0	1	0
426	Ⅲ-0302	平成22年12月22日	第876号	西槻木	上北郡	七戸町	字西槻木	急傾斜地の崩壊	0	1	0
427	Ⅲ-0303	平成22年12月22日	第876号	萩ノ沢	上北郡	七戸町	字萩ノ沢、字小山川原	急傾斜地の崩壊	0	1	0
428	Ⅲ-0304	平成22年12月22日	第876号	太田野2号	上北郡	七戸町	字太田野	急傾斜地の崩壊	0	1	0
429	Ⅲ-0305	平成22年12月22日	第876号	太田野3号	上北郡	七戸町	字太田野	急傾斜地の崩壊	0	1	0
430	Ⅲ-0306	平成22年12月22日	第876号	太田	上北郡	七戸町	字太田	急傾斜地の崩壊	0	1	0
431	Ⅲ-0307	平成22年12月22日	第876号	館野4号	上北郡	七戸町	字館野	急傾斜地の崩壊	0	1	0
432	Ⅲ-0308	平成22年12月22日	第876号	大林2号	上北郡	七戸町	字大林	急傾斜地の崩壊	0	1	0
433	Ⅲ-0309	平成22年12月22日	第876号	大林3号	上北郡	七戸町	字大林	急傾斜地の崩壊	0	1	0
434	Ⅲ-0310	平成22年12月22日	第876号	夏焼1号	上北郡	七戸町	字夏焼	急傾斜地の崩壊	0	1	0
435	Ⅲ-0311	平成22年12月22日	第876号	夏焼2号	上北郡	七戸町	字夏焼	急傾斜地の崩壊	0	1	0
436	Ⅲ-0312	平成22年12月22日	第876号	下見町2号	上北郡	七戸町	字下見町	急傾斜地の崩壊	0	1	0
437	Ⅲ-0313	平成22年12月22日	第876号	下見町3号	上北郡	七戸町	字下見町	急傾斜地の崩壊	0	1	0
438	Ⅲ-0314	平成22年12月22日	第876号	下見町4号	上北郡	七戸町	字下見町	急傾斜地の崩壊	0	1	0
439	Ⅲ-0315	平成22年12月22日	第876号	下見町5号	上北郡	七戸町	字下見町	急傾斜地の崩壊	0	1	0
440	Ⅲ-0316	平成22年12月22日	第876号	見町1号	上北郡	七戸町	字見町	急傾斜地の崩壊	0	1	0
441	Ⅲ-0317	平成22年12月22日	第876号	見町2号	上北郡	七戸町	字見町	急傾斜地の崩壊	0	1	0
442	Ⅲ-0318	平成22年12月22日	第876号	川去1号	上北郡	七戸町	字川去	急傾斜地の崩壊	0	1	0
443	Ⅲ-0319	平成22年12月22日	第876号	川去2号	上北郡	七戸町	字川去	急傾斜地の崩壊	0	1	0
444	人Ⅱ-0108	平成22年12月22日	第876号	鶴児平2号	上北郡	七戸町	字鶴児平	急傾斜地の崩壊	0	1	0
445	人Ⅱ-0109	平成22年12月22日	第876号	鶴打田	上北郡	七戸町	字鶴打田	急傾斜地の崩壊	0	1	0
446	人Ⅱ-0110	平成22年12月22日	第876号	館野3号	上北郡	七戸町	字館野	急傾斜地の崩壊	2	1	0
447	人Ⅱ-0111	平成22年12月22日	第876号	大林1号	上北郡	七戸町	字大林	急傾斜地の崩壊	1	1	1
448	人Ⅱ-0112	平成22年12月22日	第876号	野左掛	上北郡	七戸町	字野左掛	急傾斜地の崩壊	2	1	0
449	I-0756	平成30年2月9日	第94号	倉越	上北郡	七戸町	字倉越	急傾斜地の崩壊	26	1	3
450	I-0768	平成30年2月9日	第94号	野統1号	上北郡	七戸町	字野統	急傾斜地の崩壊	5	1	0
451	I-0773	平成30年2月9日	第94号	天神林1号	上北郡	七戸町	字天神林	急傾斜地の崩壊	3	2	-
452	I-0776	平成30年2月9日	第94号	桜田1号	上北郡	七戸町	字桜田	急傾斜地の崩壊	6	1	1
453	Ⅱ-0682	平成30年2月9日	第94号	家ノ前	上北郡	七戸町	榎林家ノ前	急傾斜地の崩壊	5	1	1
454	405-Ⅲ-001	平成23年1月24日	第71号	米沢	上北郡	六戸町	下吉田字米沢	土石流	0	2	-
455	405-Ⅲ-002	平成23年1月24日	第71号	赤口	上北郡	六戸町	下吉田字米沢	土石流	0	2	-
456	405-Ⅲ-003	平成23年1月24日	第71号	入口	上北郡	六戸町	上吉田字入口	土石流	0	2	-
457	405-Ⅲ-004	平成23年1月24日	第70号	前田西	上北郡	六戸町	上吉田字入口	土石流	0	1	0
458	405-Ⅲ-005	平成23年1月24日	第71号	前田東	上北郡	六戸町	上吉田字入口	土石流	1	2	-
459	405-Ⅲ-006	平成23年1月24日	第71号	中堤西	上北郡	六戸町	上吉田字長谷	土石流	0	2	-
460	405-Ⅲ-007	平成23年1月24日	第71号	上吉田	上北郡	六戸町	上吉田字上吉田	土石流	0	2	-
461	405-Ⅲ-008	平成23年1月24日	第71号	坂ノ下東	上北郡	六戸町	上吉田字上吉田	土石流	0	2	-
462	405-Ⅲ-009	平成23年1月24日	第71号	坂ノ下西	上北郡	六戸町	鶴喰字鶴喰	土石流	0	2	-
463	405-Ⅲ-010	平成23年1月24日	第71号	日向山東1号沢	上北郡	六戸町	鶴喰字鶴喰	土石流	0	2	-
464	405-Ⅲ-011	平成23年1月24日	第71号	日向山東2号沢	上北郡	六戸町	鶴喰字鶴喰	土石流	0	2	-
465	405-Ⅲ-013	平成23年1月24日	第71号	日向山東4号沢	上北郡	六戸町	鶴喰字鶴喰	土石流	0	2	-
466	405-Ⅲ-014	平成23年1月24日	第71号	日向山東5号沢	上北郡	六戸町	鶴喰字鶴喰	土石流	0	2	-
467	405-Ⅲ-015	平成23年1月24日	第71号	日向山東6号沢	上北郡	六戸町	鶴喰字鶴喰	土石流	0	2	-
468	405-Ⅲ-016	平成23年1月24日	第71号	日向山東7号沢	上北郡	六戸町	鶴喰字鶴喰	土石流	0	2	-
469	405-Ⅲ-017	平成23年1月24日	第71号	日向山西1	上北郡	六戸町	鶴喰字鶴喰	土石流	0	2	-
470	405-Ⅲ-018	平成23年1月24日	第71号	日向山西2	上北郡	六戸町	鶴喰字鶴喰	土石流	0	2	-
471	405-Ⅲ-019	平成23年1月24日	第70号	日向山西3	上北郡	六戸町	鶴喰字鶴喰	土石流	0	1	0
472	405-Ⅲ-020	平成23年1月24日	第70号	日向山西4	上北郡	六戸町	鶴喰字鶴喰	土石流	0	1	0

番 号	危険箇所 番号	公示年月日	告示 番号	区 域 名	所 在 地			自然現象 の種類	区域内の人家		
					郡・市	町・村	字		警戒 区域	うち特別 警戒区域	
										戸数	有:1 無:2
473	405-Ⅲ-021	平成23年1月24日	第70号	日向山西5	上北郡	六戸町	鶴喰字鶴喰	土石流	0	1	0
474	405-Ⅲ-022	平成23年1月24日	第71号	日向山西6	上北郡	六戸町	鶴喰字日向山	土石流	1	2	-
475	405-Ⅲ-023	平成23年1月24日	第70号	前平北	上北郡	六戸町	小平字前山	土石流	1	1	0
476	405-Ⅲ-024	平成23年1月24日	第70号	前平南	上北郡	六戸町	小平字前山	土石流	0	1	0
477	I-0818	平成23年1月24日	第70号	前田1号	上北郡	六戸町	上吉田字前田	急傾斜地の崩壊	2	1	0
478	I-0819	平成23年1月24日	第70号	入口1号	上北郡	六戸町	上吉田字入口	急傾斜地の崩壊	3	1	2
479	Ⅱ-0653	平成23年1月24日	第70号	木越3号	上北郡	六戸町	犬落瀬字木越	急傾斜地の崩壊	1	1	0
480	Ⅱ-0654	平成23年1月24日	第70号	柴山2号	上北郡	六戸町	犬落瀬字柴山	急傾斜地の崩壊	2	1	0
481	Ⅱ-0655	平成23年1月24日	第70号	前田3号	上北郡	六戸町	上吉田字前田	急傾斜地の崩壊	2	1	0
482	Ⅱ-0656	平成23年1月24日	第70号	米沢1号	上北郡	六戸町	下吉田字米沢	急傾斜地の崩壊	3	1	2
483	Ⅱ-0657	平成23年1月24日	第70号	米沢2号	上北郡	六戸町	下吉田字米沢	急傾斜地の崩壊	1	1	0
484	Ⅱ-0658	平成23年1月24日	第70号	入口2号	上北郡	六戸町	上吉田字入口	急傾斜地の崩壊	2	1	1
485	Ⅲ-0017	平成23年1月24日	第70号	入口7号	上北郡	六戸町	上吉田字入口	急傾斜地の崩壊	0	1	0
486	Ⅲ-0330	平成23年1月24日	第70号	内金矢3号	上北郡	六戸町	犬落瀬字内金矢	急傾斜地の崩壊	0	1	0
487	Ⅲ-0331	平成23年1月24日	第70号	内金矢4号	上北郡	六戸町	犬落瀬字内金矢	急傾斜地の崩壊	0	1	0
488	Ⅲ-0332	平成23年1月24日	第70号	柳沢1号	上北郡	六戸町	犬落瀬字柳沢	急傾斜地の崩壊	0	1	0
489	Ⅲ-0333	平成23年1月24日	第70号	柳沢2号	上北郡	六戸町	犬落瀬字柳沢	急傾斜地の崩壊	0	1	0
490	Ⅲ-0335	平成23年1月24日	第70号	柳沢4号	上北郡	六戸町	犬落瀬字柳沢	急傾斜地の崩壊	0	1	0
491	Ⅲ-0337	平成23年1月24日	第70号	沖山2号	上北郡	六戸町	折茂字沖山	急傾斜地の崩壊	0	1	0
492	Ⅲ-0339	平成23年1月24日	第70号	高館	上北郡	六戸町	犬落瀬字高館	急傾斜地の崩壊	0	1	0
493	Ⅲ-0340	平成23年1月24日	第70号	長谷3号	上北郡	六戸町	上吉田字長谷	急傾斜地の崩壊	0	1	0
494	Ⅲ-0341	平成23年1月24日	第70号	米沢5号	上北郡	六戸町	下吉田字米沢	急傾斜地の崩壊	1	1	0
495	Ⅲ-0342	平成23年1月24日	第70号	入口4号	上北郡	六戸町	上吉田字入口	急傾斜地の崩壊	0	1	0
496	人I-0128	平成23年1月24日	第70号	内金矢	上北郡	六戸町	犬落瀬字内金矢	急傾斜地の崩壊	0	1	0
497	人I-0129	平成23年1月24日	第70号	柴山1号	上北郡	六戸町	犬落瀬字柴山	急傾斜地の崩壊	1	1	1
498	人Ⅱ-0113	平成23年1月24日	第70号	前田4号	上北郡	六戸町	上吉田字前田	急傾斜地の崩壊	1	1	0
499	人Ⅱ-0114	平成23年1月24日	第70号	前田5号	上北郡	六戸町	上吉田字前田	急傾斜地の崩壊	2	1	2
500	人Ⅱ-0115	平成23年1月24日	第70号	長谷1号	上北郡	六戸町	上吉田字長谷	急傾斜地の崩壊	2	1	0
501	人Ⅱ-0116	平成23年1月24日	第70号	長谷2号	上北郡	六戸町	上吉田字長谷	急傾斜地の崩壊	1	1	1
502	人Ⅱ-0117	平成23年1月24日	第70号	米沢3号	上北郡	六戸町	下吉田字米沢	急傾斜地の崩壊	2	1	2
503	人Ⅱ-0118	平成23年1月24日	第70号	米沢4号	上北郡	六戸町	下吉田字米沢	急傾斜地の崩壊	1	1	0
504	人Ⅱ-0119	平成23年1月24日	第70号	入口3号	上北郡	六戸町	上吉田字入口	急傾斜地の崩壊	2	1	2
505	人Ⅲ-0015	平成23年1月24日	第70号	前田6号	上北郡	六戸町	上吉田字前田	急傾斜地の崩壊	1	1	1
506	人Ⅲ-0016	平成23年1月24日	第70号	入口6号	上北郡	六戸町	上吉田字入口	急傾斜地の崩壊	0	1	0
507	405-I-001	平成27年11月27日	第829号	中堤沢	上北郡	六戸町	上吉田字長谷	土石流	2	1	0
508	I-0820	平成23年1月26日	第79号	有畑	上北郡	横浜町	有畑	急傾斜地の崩壊	1	1	0
509	I-0821	平成23年1月26日	第79号	林ノ脇	上北郡	横浜町	林ノ脇	急傾斜地の崩壊	0	1	0
510	I-0822	平成23年1月26日	第79号	寺下	上北郡	横浜町	寺下	急傾斜地の崩壊	1	1	1
511	I-0823	平成23年1月26日	第79号	横浜1号	上北郡	横浜町	寺下	急傾斜地の崩壊	1	1	1
512	I-0824	平成23年1月26日	第79号	横浜2号	上北郡	横浜町	横浜	急傾斜地の崩壊	5	1	3
513	Ⅱ-0659	平成23年1月26日	第79号	林ノ後	上北郡	横浜町	林ノ脇	急傾斜地の崩壊	2	1	0
514	408-I-001	平成20年2月18日	第108号	向籠屋沢	上北郡	東北町	字向籠屋	土石流	6	1	0
515	408-Ⅱ-001	平成20年2月18日	第109号	宇道坂沢	上北郡	東北町	字宇道坂	土石流	1	2	-
516	408-Ⅱ-002	平成20年2月18日	第108号	東宇道坂沢	上北郡	東北町	字宇道坂	土石流	0	1	0
517	408-Ⅱ-003	平成20年2月18日	第109号	下添ノ沢	上北郡	東北町	字林ノ下	土石流	0	2	-
518	408-Ⅲ-001	平成20年2月18日	第108号	上畑沢	上北郡	東北町	字堤端	土石流	0	1	0
519	408-Ⅲ-002	平成20年2月18日	第108号	北向籠屋沢	上北郡	東北町	字向籠屋	土石流	0	1	0
520	408-Ⅲ-003	平成20年2月18日	第108号	古屋敷沢	上北郡	東北町	字黒志多	土石流	0	1	0
521	408-Ⅲ-004	平成20年2月18日	第108号	北田ノ沢	上北郡	東北町	字田ノ沢	土石流	2	1	0
522	408-Ⅲ-005	平成20年2月18日	第108号	東狼ノ沢	上北郡	東北町	字狼ノ沢	土石流	2	1	0
523	I-0832	平成20年2月18日	第108号	栄町	上北郡	東北町	字塔ノ沢山	急傾斜地の崩壊	9	1	1
524	I-0833	平成20年2月18日	第108号	栄町1号	上北郡	東北町	字塔ノ沢山	急傾斜地の崩壊	1	1	0
525	I-0835	平成20年2月18日	第108号	表町	上北郡	東北町	字塔ノ沢山	急傾斜地の崩壊	3	1	3

番 号	危険箇所 番号	公示年月日	告示 番号	区 域 名	所 在 地			自然現象 の種類	区域内の人家		
					郡・市	町・村	字		警戒 区域	うち特別 警戒区域	
										戸数	有:1 無:2
526	I-0836	平成20年2月18日	第108号	塔ノ沢山	上北郡	東北町	字塔ノ沢山	急傾斜地の崩壊	2	1	0
527	I-0837	平成20年2月18日	第108号	本町1号	上北郡	東北町	字膳前	急傾斜地の崩壊	5	1	0
528	I-0838	平成20年2月18日	第108号	馬込	上北郡	東北町	字乙供	急傾斜地の崩壊	1	1	0
529	I-0839	平成20年2月18日	第108号	田ノ沢	上北郡	東北町	字田ノ沢	急傾斜地の崩壊	6	1	0
530	I-0840	平成20年2月18日	第108号	舟ヶ沢1号	上北郡	東北町	字浜浜家苦	急傾斜地の崩壊	6	1	2
531	I-0841	平成20年2月18日	第108号	舟ヶ沢2号	上北郡	東北町	字舟ヶ沢	急傾斜地の崩壊	3	1	0
532	II-0663	平成20年2月18日	第108号	数牛	上北郡	東北町	字数牛	急傾斜地の崩壊	1	1	1
533	II-0664	平成20年2月18日	第108号	ほとけ沢1号	上北郡	東北町	字ほとけ沢	急傾斜地の崩壊	1	1	1
534	II-0665	平成20年2月18日	第108号	ほとけ沢2号	上北郡	東北町	字ほとけ沢	急傾斜地の崩壊	6	1	1
535	II-0666	平成20年2月18日	第108号	ほとけ沢3号	上北郡	東北町	字ほとけ沢	急傾斜地の崩壊	3	1	0
536	II-0667	平成20年2月18日	第108号	塔ノ沢山4号	上北郡	東北町	字塔ノ沢山	急傾斜地の崩壊	2	1	0
537	II-0668	平成20年2月18日	第108号	塔ノ沢山3号	上北郡	東北町	字内蛭沢道ノ上	急傾斜地の崩壊	4	1	0
538	II-0669	平成20年2月18日	第108号	乙供	上北郡	東北町	字柳沢	急傾斜地の崩壊	5	1	1
539	II-0670	平成20年2月18日	第108号	浜台1号	上北郡	東北町	字浜台	急傾斜地の崩壊	0	1	0
540	II-0671	平成20年2月18日	第108号	舟ヶ沢3号	上北郡	東北町	字舟ヶ沢	急傾斜地の崩壊	2	1	1
541	III-0362	平成20年2月18日	第108号	篠内平	上北郡	東北町	字北膳前	急傾斜地の崩壊	0	1	0
542	III-0366	平成20年2月18日	第108号	水尻	上北郡	東北町	字水尻	急傾斜地の崩壊	0	1	0
543	III-0367	平成20年2月18日	第108号	館2号	上北郡	東北町	字館	急傾斜地の崩壊	0	1	0
544	III-0368	平成20年2月18日	第108号	寺沢川端1号	上北郡	東北町	字寺沢川端	急傾斜地の崩壊	0	1	0
545	III-0369	平成20年2月18日	第108号	寺沢川端2号	上北郡	東北町	字鳥口平	急傾斜地の崩壊	0	1	0
546	人I-0131	平成20年2月18日	第108号	本町2号	上北郡	東北町	字膳前	急傾斜地の崩壊	1	1	1
547	人I-0132	平成20年2月18日	第108号	栄町2号	上北郡	東北町	字ほとけ沢	急傾斜地の崩壊	5	1	0
548	人I-0133	平成20年2月18日	第108号	塔ノ沢山5号	上北郡	東北町	字塔ノ沢山	急傾斜地の崩壊	4	1	0
549	人II-0120	平成20年2月18日	第108号	向平	上北郡	東北町	字向平	急傾斜地の崩壊	1	1	0
550	人II-0121	平成20年2月18日	第108号	ほとけ沢4号	上北郡	東北町	字下山	急傾斜地の崩壊	3	1	0
551	人II-0122	平成20年2月18日	第108号	館1号	上北郡	東北町	字館	急傾斜地の崩壊	1	1	1
552	人II-0123	平成20年2月18日	第108号	田ノ沢1号	上北郡	東北町	字田ノ沢	急傾斜地の崩壊	0	1	0
553	人III-0020	平成20年2月18日	第108号	館3号	上北郡	東北町	字鳥口平	急傾斜地の崩壊	0	1	0
554	I-0825	平成23年1月21日	第66号	境ノ沢	上北郡	東北町	大浦字境ノ沢	急傾斜地の崩壊	2	1	0
555	I-0827	平成23年1月21日	第66号	新堤向	上北郡	東北町	上野字新堤向	急傾斜地の崩壊	5	1	0
556	I-0828	平成23年1月21日	第66号	南町	上北郡	東北町	上野字新堤向	急傾斜地の崩壊	15	1	2
557	I-0829	平成23年1月21日	第66号	沼端1号	上北郡	東北町	大浦字沼端	急傾斜地の崩壊	2	1	1
558	I-0830	平成23年1月21日	第66号	家ノ裏	上北郡	東北町	大浦字家ノ裏	急傾斜地の崩壊	1	1	1
559	I-0831	平成23年1月21日	第66号	館野	上北郡	東北町	大浦字館野	急傾斜地の崩壊	1	1	0
560	II-0660	平成23年1月21日	第66号	熊沢	上北郡	東北町	大浦字熊沢	急傾斜地の崩壊	1	1	0
561	II-0661	平成23年1月21日	第66号	才市田	上北郡	東北町	大浦字才市田	急傾斜地の崩壊	1	1	0
562	II-0662	平成23年1月21日	第66号	手長	上北郡	東北町	上野字手長	急傾斜地の崩壊	3	1	1
563	III-0344	平成23年1月21日	第66号	白簾	上北郡	東北町	大浦字白簾	急傾斜地の崩壊	0	1	0
564	III-0345	平成23年1月21日	第66号	中居合	上北郡	東北町	大浦字中居合	急傾斜地の崩壊	1	1	0
565	III-0346	平成23年1月21日	第66号	久保2号	上北郡	東北町	上野字久保	急傾斜地の崩壊	0	1	0
566	III-0347	平成23年1月21日	第66号	井尻	上北郡	東北町	大浦字井尻	急傾斜地の崩壊	0	1	0
567	III-0348	平成23年1月21日	第66号	榎谷地	上北郡	東北町	大浦字榎谷地	急傾斜地の崩壊	0	1	0
568	III-0350	平成23年1月21日	第66号	上屋敷	上北郡	東北町	大浦字上屋敷	急傾斜地の崩壊	0	1	0
569	III-0351	平成23年1月21日	第66号	立野1号	上北郡	東北町	上野字南谷地	急傾斜地の崩壊	0	1	0
570	III-0352	平成23年1月21日	第66号	沼端2号	上北郡	東北町	大浦字沼端	急傾斜地の崩壊	0	1	0
571	III-0353	平成23年1月21日	第66号	東道ノ上1号	上北郡	東北町	大浦字東道ノ上	急傾斜地の崩壊	0	1	0
572	III-0354	平成23年1月21日	第66号	東道ノ上2号	上北郡	東北町	大浦字東道ノ上	急傾斜地の崩壊	0	1	0
573	III-0355	平成23年1月21日	第66号	東道ノ上3号	上北郡	東北町	大浦字東道ノ上	急傾斜地の崩壊	0	1	0
574	III-0356	平成23年1月21日	第66号	道ノ下1号	上北郡	東北町	大浦字道ノ下	急傾斜地の崩壊	0	1	0
575	III-0357	平成23年1月21日	第66号	道ノ下2号	上北郡	東北町	大浦字道ノ下	急傾斜地の崩壊	0	1	0
576	III-0358	平成23年1月21日	第66号	唐虫沢	上北郡	東北町	大浦字唐虫沢	急傾斜地の崩壊	0	1	0
577	III-0359	平成23年1月21日	第66号	蛭沢	上北郡	東北町	大浦字蛭沢	急傾斜地の崩壊	0	1	0
578	III-0360	平成23年1月21日	第66号	助十郎崎1号	上北郡	東北町	大浦字助十郎崎	急傾斜地の崩壊	0	1	0

番 号	危険箇所 番号	公示年月日	告示 番号	区 域 名	所 在 地			自然現象 の種類	区域内の人家		
					郡・市	町・村	字		警戒 区域	うち特別 警戒区域	
										戸数	有:1 無:2
579	Ⅲ-0361	平成23年1月21日	第66号	助十郎崎2号	上北郡	東北町	大浦字助十郎崎	急傾斜地の崩壊	0	1	0
580	人Ⅲ-0018	平成23年1月21日	第66号	塚浦	上北郡	東北町	大浦字塚浦	急傾斜地の崩壊	0	1	0
581	人Ⅲ-0019	平成23年1月21日	第66号	立野2号	上北郡	東北町	大浦字立野	急傾斜地の崩壊	1	1	0
582	I-0834	平成29年3月15日	第195号	塔ノ沢山2号	上北郡	東北町	字上笹橋	急傾斜地の崩壊	7	1	0
583	Ⅲ-0364	平成29年3月15日	第195号	子ノ鳥平	上北郡	東北町	字滝沢平	急傾斜地の崩壊	0	1	0
584	I-0826	平成31年1月28日	第50号	久保1号	上北郡	東北町	上野字久保	急傾斜地の崩壊	6	1	1
585	411-I-001	平成19年3月28日	第235号	石川	上北郡	六ヶ所村	大字出戸字棚沢	土石流	19	1	9
586	411-I-004	平成19年3月28日	第236号	下六ヶ所沢	上北郡	六ヶ所村	大字泊字焼山	土石流	205	2	-
587	411-I-006	平成19年3月28日	第235号	上六ヶ所沢	上北郡	六ヶ所村	大字泊字焼山	土石流	168	1	0
588	411-I-008	平成19年3月28日	第235号	押付沢	上北郡	六ヶ所村	大字泊字焼山	土石流	30	1	1
589	411-Ⅲ-001	平成19年3月28日	第235号	内子内沢	上北郡	六ヶ所村	大字鷹架字内子内	土石流	0	1	0
590	411-Ⅲ-002	平成19年3月28日	第236号	西向田沢	上北郡	六ヶ所村	大字鷹架字千樽	土石流	0	2	-
591	411-Ⅲ-003	平成19年3月28日	第235号	向田沢	上北郡	六ヶ所村	大字鷹架字千樽	土石流	0	1	0
592	411-Ⅲ-004	平成19年3月28日	第235号	東向田沢	上北郡	六ヶ所村	大字鷹架字千樽	土石流	0	1	0
593	I-0849	平成19年3月28日	第235号	泊山	上北郡	六ヶ所村	大字泊字焼山	急傾斜地の崩壊	4	1	0
594	I-0850	平成19年3月28日	第235号	泊山2号	上北郡	六ヶ所村	大字泊字焼山	急傾斜地の崩壊	8	1	4
595	I-0851	平成19年3月28日	第235号	焼山1号	上北郡	六ヶ所村	大字泊字焼山	急傾斜地の崩壊	0	1	0
596	I-0853	平成19年3月28日	第235号	焼山	上北郡	六ヶ所村	大字泊字焼山	急傾斜地の崩壊	24	1	0
597	I-0854	平成19年3月28日	第235号	焼山2号	上北郡	六ヶ所村	大字泊字焼山	急傾斜地の崩壊	0	1	0
598	I-0856	平成19年3月28日	第235号	泊山1号	上北郡	六ヶ所村	大字泊字焼山	急傾斜地の崩壊	16	1	0
599	I-0857	平成19年3月28日	第235号	泊山6号	上北郡	六ヶ所村	大字泊字焼山	急傾斜地の崩壊	4	1	0
600	I-0859	平成19年3月28日	第235号	泊山4号	上北郡	六ヶ所村	大字泊字焼山	急傾斜地の崩壊	10	1	1
601	I-0860	平成19年3月28日	第235号	泊山5号	上北郡	六ヶ所村	大字泊字焼山	急傾斜地の崩壊	10	1	1
602	I-0862	平成19年3月28日	第235号	泊5号	上北郡	六ヶ所村	大字泊字村ノ内	急傾斜地の崩壊	12	1	1
603	I-0864	平成19年3月28日	第235号	泊2号	上北郡	六ヶ所村	大字泊字村ノ内	急傾斜地の崩壊	29	1	6
604	I-0865	平成19年3月28日	第235号	泊1号	上北郡	六ヶ所村	大字泊字村ノ内	急傾斜地の崩壊	35	1	11
605	I-0869	平成19年3月28日	第235号	川原2号	上北郡	六ヶ所村	大字泊字川原	急傾斜地の崩壊	1	1	1
606	I-0870	平成19年3月28日	第235号	二又1号	上北郡	六ヶ所村	大字尾駮字二又	急傾斜地の崩壊	0	1	0
607	I-0871	平成19年3月28日	第235号	尾駮	上北郡	六ヶ所村	大字尾駮字野附	急傾斜地の崩壊	5	1	0
608	I-0872	平成19年3月28日	第235号	前田	上北郡	六ヶ所村	大字尾駮字二又	急傾斜地の崩壊	10	1	9
609	I-0873	平成19年3月28日	第235号	向田1号	上北郡	六ヶ所村	大字鷹架字向田	急傾斜地の崩壊	1	1	1
610	I-0874	平成19年3月28日	第235号	向田2号	上北郡	六ヶ所村	大字鷹架字向田	急傾斜地の崩壊	0	1	0
611	I-0875	平成19年3月28日	第235号	向田3号	上北郡	六ヶ所村	大字鷹架字向田	急傾斜地の崩壊	7	1	2
612	I-0876	平成19年3月28日	第235号	二階坂1号	上北郡	六ヶ所村	大字平沼字二階坂	急傾斜地の崩壊	1	1	0
613	I-0878	平成19年3月28日	第235号	切揚場	上北郡	六ヶ所村	大字倉内字切揚場	急傾斜地の崩壊	0	1	0
614	I-0879	平成19年3月28日	第235号	倉内	上北郡	六ヶ所村	大字倉内字谷地通	急傾斜地の崩壊	22	1	2
615	I-0880	平成19年3月28日	第235号	家ノ上1号	上北郡	六ヶ所村	大字倉内字家ノ上	急傾斜地の崩壊	1	1	0
616	Ⅱ-0689	平成19年3月28日	第235号	焼山6号	上北郡	六ヶ所村	大字泊字焼山	急傾斜地の崩壊	0	1	0
617	Ⅱ-0690	平成19年3月28日	第235号	焼山7号	上北郡	六ヶ所村	大字泊字焼山	急傾斜地の崩壊	3	1	0
618	Ⅱ-0691	平成19年3月28日	第235号	焼山8号	上北郡	六ヶ所村	大字泊字焼山	急傾斜地の崩壊	0	1	0
619	Ⅱ-0692	平成19年3月28日	第235号	焼山9号	上北郡	六ヶ所村	大字泊字焼山	急傾斜地の崩壊	1	1	0
620	Ⅱ-0694	平成19年3月28日	第235号	野附1号	上北郡	六ヶ所村	大字尾駮字野附	急傾斜地の崩壊	1	1	1
621	Ⅱ-0695	平成19年3月28日	第235号	家ノ前	上北郡	六ヶ所村	大字尾駮字家ノ前	急傾斜地の崩壊	4	1	0
622	Ⅱ-0696	平成19年3月28日	第235号	川向1号	上北郡	六ヶ所村	大字尾駮字川向	急傾斜地の崩壊	1	1	1
623	Ⅱ-0697	平成19年3月28日	第235号	千樽1号	上北郡	六ヶ所村	大字鷹架字千樽	急傾斜地の崩壊	0	1	0
624	Ⅱ-0698	平成19年3月28日	第235号	笹崎3号	上北郡	六ヶ所村	大字倉内字笹崎	急傾斜地の崩壊	0	1	0
625	Ⅱ-0699	平成19年3月28日	第235号	追館	上北郡	六ヶ所村	大字平沼字追館	急傾斜地の崩壊	3	1	0
626	Ⅱ-0700	平成19年3月28日	第235号	高田	上北郡	六ヶ所村	大字平沼字高田	急傾斜地の崩壊	1	1	1
627	Ⅱ-0701	平成19年3月28日	第235号	谷地通	上北郡	六ヶ所村	大字倉内字谷地通	急傾斜地の崩壊	1	1	1
628	Ⅱ-15101	平成19年3月28日	第235号	泊山7号	上北郡	六ヶ所村	大字泊字泊山	急傾斜地の崩壊	4	1	0
629	Ⅱ-15102	平成19年3月28日	第235号	焼山11号	上北郡	六ヶ所村	大字泊字焼山	急傾斜地の崩壊	0	1	0
630	Ⅱ-15103	平成19年3月28日	第235号	焼山12号	上北郡	六ヶ所村	大字泊字焼山	急傾斜地の崩壊	1	1	0
631	Ⅱ-15104	平成19年3月28日	第235号	向田7号	上北郡	六ヶ所村	大字鷹架字向田	急傾斜地の崩壊	2	1	1

番 号	危険箇所 番号	公示年月日	告示 番号	区 域 名	所 在 地			自然現象 の種類	区域内の人家		
					郡・市	町・村	字		警戒 区域	うち特別 警戒区域	
										戸数	有:1 無:2
632	Ⅲ-0384	平成19年3月28日	第235号	猿子沢	上北郡	六ヶ所村	大字尾駮字三ツ森	急傾斜地の崩壊	0	1	0
633	Ⅲ-0385	平成19年3月28日	第235号	穴沢	上北郡	六ヶ所村	大字尾駮字穴沢	急傾斜地の崩壊	0	1	0
634	Ⅲ-0386	平成19年3月28日	第235号	向田4号	上北郡	六ヶ所村	大字鷹架字向田	急傾斜地の崩壊	0	1	0
635	Ⅲ-0388	平成19年3月28日	第235号	向田6号	上北郡	六ヶ所村	大字鷹架字向田	急傾斜地の崩壊	0	1	0
636	Ⅲ-0389	平成19年3月28日	第235号	千樽3号	上北郡	六ヶ所村	大字鷹架字千樽	急傾斜地の崩壊	0	1	0
637	Ⅲ-0390	平成19年3月28日	第235号	田ノ沢1号	上北郡	六ヶ所村	大字鷹架字久保ノ内	急傾斜地の崩壊	2	1	2
638	Ⅲ-0391	平成19年3月28日	第235号	田ノ沢2号	上北郡	六ヶ所村	大字鷹架字田ノ沢	急傾斜地の崩壊	0	1	0
639	Ⅲ-0392	平成19年3月28日	第235号	田ノ沢3号	上北郡	六ヶ所村	大字鷹架字内子内	急傾斜地の崩壊	0	1	0
640	Ⅲ-0393	平成19年3月28日	第235号	笹崎4号	上北郡	六ヶ所村	大字倉内字笹崎	急傾斜地の崩壊	0	1	0
641	Ⅲ-0394	平成19年3月28日	第235号	前谷地1号	上北郡	六ヶ所村	大字倉内字前谷地	急傾斜地の崩壊	0	1	0
642	Ⅲ-0395	平成19年3月28日	第235号	前谷地2号	上北郡	六ヶ所村	大字倉内字前谷地	急傾斜地の崩壊	1	1	0
643	Ⅲ-0396	平成19年3月28日	第235号	家ノ上3号	上北郡	六ヶ所村	大字倉内字家ノ上	急傾斜地の崩壊	0	1	0
644	人Ⅰ-0135	平成19年3月28日	第235号	焼山5号	上北郡	六ヶ所村	大字泊字焼山	急傾斜地の崩壊	3	1	0
645	人Ⅰ-0136	平成19年3月28日	第235号	笹崎1号	上北郡	六ヶ所村	大字倉内字笹崎	急傾斜地の崩壊	0	1	0
646	人Ⅰ-0137	平成19年3月28日	第235号	笹崎2号	上北郡	六ヶ所村	大字倉内字笹崎	急傾斜地の崩壊	0	1	0
647	人Ⅱ-0126	平成19年3月28日	第235号	焼山10号	上北郡	六ヶ所村	大字泊字焼山	急傾斜地の崩壊	2	1	1
648	人Ⅱ-0127	平成19年3月28日	第235号	岡畑	上北郡	六ヶ所村	大字出戸字岡畑	急傾斜地の崩壊	1	1	0
649	人Ⅱ-0128	平成19年3月28日	第235号	二又3号	上北郡	六ヶ所村	大字尾駮字二又	急傾斜地の崩壊	0	1	0
650	人Ⅱ-0129	平成19年3月28日	第235号	千樽2号	上北郡	六ヶ所村	大字鷹架字千樽	急傾斜地の崩壊	1	1	1
651	人Ⅱ-0130	平成19年3月28日	第235号	家ノ上2号	上北郡	六ヶ所村	大字倉内字家ノ上	急傾斜地の崩壊	2	1	1
652	人Ⅲ-0025	平成19年3月28日	第235号	野附2号	上北郡	六ヶ所村	大字尾駮字野附	急傾斜地の崩壊	2	1	0
653	人Ⅲ-0026	平成19年3月28日	第235号	川向2号	上北郡	六ヶ所村	大字尾駮字川向	急傾斜地の崩壊	0	1	0
654	411-I-002	平成27年11月27日	第830号	南泊沢	上北郡	六ヶ所村	大字泊字焼山	土石流	50	2	-
655	411-I-003	平成27年11月27日	第830号	北泊沢	上北郡	六ヶ所村	大字泊字焼山	土石流	54	2	-
656	411-I-005	平成27年11月27日	第830号	中六ヶ所沢	上北郡	六ヶ所村	大字泊字焼山	土石流	105	2	-
657	411-I-007	平成27年11月27日	第829号	北六ヶ所沢	上北郡	六ヶ所村	大字泊字焼山	土石流	3	1	0
658	I-0855	平成27年11月27日	第830号	泊山3号	上北郡	六ヶ所村	大字泊字焼山	急傾斜地の崩壊	22	2	-
659	I-0858	平成27年11月27日	第830号	焼山3号	上北郡	六ヶ所村	大字泊字焼山	急傾斜地の崩壊	0	2	-
660	I-0861	平成27年11月27日	第830号	焼山4号	上北郡	六ヶ所村	大字泊字焼山	急傾斜地の崩壊	7	2	-
661	I-0863	平成27年11月27日	第829号	泊3号	上北郡	六ヶ所村	大字泊字村ノ内	急傾斜地の崩壊	19	1	0
662	I-0866	平成27年11月27日	第829号	泊4号	上北郡	六ヶ所村	大字泊字川原	急傾斜地の崩壊	36	1	9
663	I-0867	平成27年11月27日	第829号	川原1号	上北郡	六ヶ所村	大字泊字川原	急傾斜地の崩壊	0	1	0
664	I-0868	平成27年11月27日	第829号	泊7号	上北郡	六ヶ所村	大字泊字川原	急傾斜地の崩壊	13	1	0
665	I-0877	平成27年11月27日	第829号	二階坂2号	上北郡	六ヶ所村	大字平沼字二階坂	急傾斜地の崩壊	1	1	0
666	Ⅱ-0693	平成27年11月27日	第829号	二又2号	上北郡	六ヶ所村	大字尾駮字二又	急傾斜地の崩壊	2	1	0
667	Ⅲ-0387	平成27年11月27日	第829号	向田5号	上北郡	六ヶ所村	大字鷹架字向田	急傾斜地の崩壊	0	1	0
668	人Ⅰ-0138	平成27年11月27日	第829号	二階坂3号	上北郡	六ヶ所村	大字平沼字二階坂	急傾斜地の崩壊	0	1	0
669	Ⅱ-15105	平成29年3月10日	第184号	焼山13号	上北郡	六ヶ所村	大字泊字焼山	急傾斜地の崩壊	5	1	0
670	I-0780	平成23年2月16日	第127号	一川目2号	上北郡	おいらせ町	一川目三丁目	急傾斜地の崩壊	5	1	2
671	I-0781	平成23年2月16日	第127号	一川目三丁目	上北郡	おいらせ町	一川目三丁目	急傾斜地の崩壊	1	1	1
672	I-0782	平成23年2月16日	第127号	松原一丁目1号	上北郡	おいらせ町	松原一丁目	急傾斜地の崩壊	7	1	2
673	I-0844	平成23年2月16日	第127号	神明前1号	上北郡	おいらせ町	瓢	急傾斜地の崩壊	0	1	0
674	I-0845	平成23年2月16日	第127号	阿光坊1号	上北郡	おいらせ町	阿光坊	急傾斜地の崩壊	0	1	0
675	I-0847	平成23年2月16日	第127号	中下田1号	上北郡	おいらせ町	中下田	急傾斜地の崩壊	7	1	0
676	I-0848	平成23年2月16日	第127号	中下田2号	上北郡	おいらせ町	中下田	急傾斜地の崩壊	15	1	5
677	Ⅱ-0630	平成23年2月16日	第127号	一川目二丁目	上北郡	おいらせ町	一川目一丁目	急傾斜地の崩壊	1	1	0
678	Ⅱ-0631	平成23年2月16日	第127号	一川目一丁目	上北郡	おいらせ町	一川目二丁目	急傾斜地の崩壊	0	1	0
679	Ⅱ-0632	平成23年2月16日	第127号	松原一丁目2号	上北郡	おいらせ町	松原一丁目	急傾斜地の崩壊	1	1	0
680	Ⅱ-0633	平成23年2月16日	第127号	松原一丁目3号	上北郡	おいらせ町	松原一丁目	急傾斜地の崩壊	2	1	2
681	Ⅱ-0634	平成23年2月16日	第127号	松原一丁目4号	上北郡	おいらせ町	松原一丁目	急傾斜地の崩壊	1	1	0
682	Ⅱ-0635	平成23年2月16日	第127号	千刈田1号	上北郡	おいらせ町	千刈田	急傾斜地の崩壊	1	1	0
683	Ⅱ-0686	平成23年2月16日	第127号	瓢1号	上北郡	おいらせ町	瓢	急傾斜地の崩壊	4	1	0
684	Ⅱ-0687	平成23年2月16日	第127号	瓢2号	上北郡	おいらせ町	瓢	急傾斜地の崩壊	11	1	3

番 号	危険箇所 番号	公示年月日	告示 番号	区 域 名	所 在 地			自然現象 の種類	区域内の人家		
					郡・市	町・村	字		警戒 区域	うち特別 警戒区域	
										戸数	有:1 無:2
685	Ⅱ-0688	平成23年2月16日	第127号	阿光坊2号	上北郡	おいらせ町	阿光坊	急傾斜地の崩壊	2	1	0
686	Ⅲ-0320	平成23年2月16日	第127号	深沢一丁目	上北郡	おいらせ町	深沢一丁目	急傾斜地の崩壊	0	1	0
687	Ⅲ-0321	平成23年2月16日	第127号	松原一丁目5号	上北郡	おいらせ町	松原一丁目	急傾斜地の崩壊	0	1	0
688	Ⅲ-0322	平成23年2月16日	第127号	松原一丁目6号	上北郡	おいらせ町	松原一丁目	急傾斜地の崩壊	0	1	0
689	Ⅲ-0323	平成23年2月16日	第127号	松原一丁目7号	上北郡	おいらせ町	松原一丁目	急傾斜地の崩壊	0	1	0
690	Ⅲ-0324	平成23年2月16日	第127号	松原一丁目8号	上北郡	おいらせ町	松原一丁目	急傾斜地の崩壊	0	1	0
691	Ⅲ-0325	平成23年2月16日	第127号	後谷地1号	上北郡	おいらせ町	東後谷地	急傾斜地の崩壊	0	1	0
692	Ⅲ-0326	平成23年2月16日	第127号	沼端1号	上北郡	おいらせ町	沼端	急傾斜地の崩壊	0	1	0
693	Ⅲ-0327	平成23年2月16日	第127号	沼端2号	上北郡	おいらせ町	沼端	急傾斜地の崩壊	2	1	0
694	Ⅲ-0380	平成23年2月16日	第127号	瓢3号	上北郡	おいらせ町	瓢	急傾斜地の崩壊	0	1	0
695	Ⅲ-0381	平成23年2月16日	第127号	瓢4号	上北郡	おいらせ町	瓢	急傾斜地の崩壊	3	1	0
696	Ⅲ-0382	平成23年2月16日	第127号	瓢5号	上北郡	おいらせ町	瓢	急傾斜地の崩壊	0	1	0
697	Ⅲ-0383	平成23年2月16日	第127号	立蛇2号	上北郡	おいらせ町	立蛇	急傾斜地の崩壊	1	1	0
698	人Ⅰ-0134	平成23年2月16日	第127号	古間木山	上北郡	おいらせ町	若葉一丁目	急傾斜地の崩壊	11	1	1
699	人Ⅱ-0124	平成23年2月16日	第127号	神明前2号	上北郡	おいらせ町	神明前	急傾斜地の崩壊	3	1	3
700	人Ⅱ-0125	平成23年2月16日	第127号	阿光坊3号	上北郡	おいらせ町	阿光坊	急傾斜地の崩壊	3	1	2
701	人Ⅲ-0022	平成23年2月16日	第127号	瓢6号	上北郡	おいらせ町	瓢	急傾斜地の崩壊	0	1	0
702	人Ⅲ-0023	平成23年2月16日	第127号	瓢7号	上北郡	おいらせ町	瓢	急傾斜地の崩壊	0	1	0
703	人Ⅲ-0024	平成23年2月16日	第128号	神明前3号	上北郡	おいらせ町	神明前	急傾斜地の崩壊	0	2	-
704	人Ⅲ-0014	平成23年2月16日	第127号	後谷地2号	上北郡	おいらせ町	東後谷地	急傾斜地の崩壊	0	1	0
705	Ⅰ-0846	平成31年1月28日	第52号	立蛇1号	上北郡	おいらせ町	立蛇	急傾斜地の崩壊	5	1	0
706	Ⅱ-0636	平成31年1月28日	第52号	千刈田2号	上北郡	おいらせ町	千刈田	急傾斜地の崩壊	4	1	1

下北地域県民局地域整備部管内

番号	危険箇所番号	公示年月日	告示番号	区域名	所在地			自然現象の種類	区域内の人家		
					郡・市	町・村	字		警戒区域 戸数	うち特別警戒区域	
										有:1 無:2	戸数
1	208-I-001	平成19年3月28日	第233号	恐山沢	むつ市		大字田名部字宇曾利山	土石流	0	1	0
2	208-I-002	平成19年3月28日	第233号	大荒川	むつ市		大平町	土石流	60	1	0
3	208-I-003	平成19年3月28日	第233号	小荒川	むつ市		並川町	土石流	16	1	2
4	208-I-004	平成19年3月28日	第233号	小松野川	むつ市		大湊新町	土石流	256	1	1
5	208-I-005	平成19年3月28日	第233号	近川	むつ市		大湊新町	土石流	0	1	0
6	208-I-006	平成19年3月28日	第234号	稲荷川	むつ市		大湊新町	土石流	59	2	-
7	208-I-007	平成19年3月28日	第233号	領毛沢	むつ市		大湊新町	土石流	194	1	0
8	208-I-008	平成19年3月28日	第234号	南領毛沢	むつ市		大湊新町	土石流	226	2	-
9	208-I-009	平成19年3月28日	第233号	大沢川	むつ市		大湊新町	土石流	246	1	0
10	208-I-010	平成19年3月28日	第234号	南大湊上町沢	むつ市		大湊新町	土石流	285	2	-
11	208-I-011	平成19年3月28日	第234号	藤田川	むつ市		川守町	土石流	151	2	-
12	208-I-012	平成19年3月28日	第234号	川守川	むつ市		川守町	土石流	84	2	-
13	208-I-013	平成19年3月28日	第234号	吉田川	むつ市		川守町	土石流	436	2	-
14	208-I-014	平成19年3月28日	第234号	宇田町川	むつ市		宇田町	土石流	255	2	-
15	208-I-015	平成19年3月28日	第234号	宇田川	むつ市		大湊町	土石流	61	2	-
16	208-I-018	平成19年3月28日	第234号	大近川	むつ市		桜木町	土石流	276	2	-
17	208-I-019	平成19年3月28日	第234号	小近川北沢	むつ市		桜木町	土石流	70	2	-
18	208-I-020	平成19年3月28日	第233号	小近川	むつ市		桜木町	土石流	266	1	0
19	208-I-021	平成19年3月28日	第233号	袖越沢	むつ市		大字城ヶ沢字袖越	土石流	0	1	0
20	208-II-001	平成19年3月28日	第233号	高梨川目沢	むつ市		大字関根字高梨川目	土石流	5	1	0
21	208-II-002	平成19年3月28日	第233号	高梨沢	むつ市		大字関根字高梨川目	土石流	1	1	0
22	208-II-003	平成19年3月28日	第233号	中野沢	むつ市		大字中野沢字中田道	土石流	1	1	0
23	208-II-004	平成19年3月28日	第234号	二又道沢	むつ市		大字奥内字二又道	土石流	2	2	-
24	208-II-005	平成19年3月28日	第234号	二又道南沢	むつ市		大字奥内字二又道	土石流	0	2	-
25	208-III-001	平成19年3月28日	第233号	高梨川目東沢	むつ市		大字関根字高梨川目	土石流	0	1	0
26	208-III-002	平成19年3月28日	第234号	高梨川目西沢	むつ市		大字関根字高梨川目	土石流	0	2	-
27	208-III-003	平成19年3月28日	第234号	高梨川目南沢	むつ市		大字関根字高梨川目	土石流	0	2	-
28	I-0881	平成19年3月28日	第233号	大湊1号	むつ市		大字大湊字宇曾利村ノ内大道下	急傾斜地の崩壊	3	1	2
29	I-0882	平成19年3月28日	第233号	宇田1号	むつ市		宇田町	急傾斜地の崩壊	0	1	0
30	I-0883	平成19年3月28日	第234号	宇田2号	むつ市		宇田町	急傾斜地の崩壊	7	2	-
31	I-0884	平成19年3月28日	第234号	川守4号	むつ市		川守町	急傾斜地の崩壊	26	2	-
32	I-0885	平成19年3月28日	第234号	川守3号	むつ市		川守町	急傾斜地の崩壊	4	2	-
33	I-0886	平成19年3月28日	第234号	川守2号	むつ市		川守町	急傾斜地の崩壊	6	2	-
34	I-0887	平成19年3月28日	第234号	川守1号	むつ市		川守町	急傾斜地の崩壊	35	2	-
35	I-0888	平成19年3月28日	第233号	大湊上町	むつ市		大湊上町	急傾斜地の崩壊	3	1	2
36	I-0889	平成19年3月28日	第233号	並川町1号	むつ市		並川町	急傾斜地の崩壊	8	1	0
37	I-0893	平成19年3月28日	第233号	小川町	むつ市		小川町二丁目	急傾斜地の崩壊	2	1	0
38	I-0894	平成19年3月28日	第233号	小川町3号	むつ市		小川町二丁目	急傾斜地の崩壊	9	1	8
39	I-0895	平成19年3月28日	第234号	小川町2号	むつ市		小川町二丁目	急傾斜地の崩壊	12	2	-
40	I-0896	平成19年3月28日	第233号	柳町2号	むつ市		柳町二丁目	急傾斜地の崩壊	8	1	3
41	I-0897	平成19年3月28日	第233号	柳町	むつ市		柳町三丁目	急傾斜地の崩壊	30	1	5
42	I-0899	平成19年3月28日	第233号	関根1号	むつ市		大字関根字北関根	急傾斜地の崩壊	7	1	4
43	I-0900	平成19年3月28日	第233号	関根2号	むつ市		大字関根字北関根	急傾斜地の崩壊	0	1	0
44	I-0901	平成19年3月28日	第233号	関根3号	むつ市		大字関根字北関根ノ内袖角地	急傾斜地の崩壊	0	1	0
45	I-1173	平成19年3月28日	第234号	桜木町	むつ市		桜木町	急傾斜地の崩壊	4	2	-
46	II-0702	平成19年3月28日	第233号	桜木町3号	むつ市		桜木町	急傾斜地の崩壊	2	1	0
47	II-0703	平成19年3月28日	第234号	桜木町4号	むつ市		桜木町	急傾斜地の崩壊	2	2	-
48	II-0704	平成19年3月28日	第234号	桜木町5号	むつ市		桜木町	急傾斜地の崩壊	2	2	-
49	II-0705	平成19年3月28日	第234号	桜木町6号	むつ市		桜木町	急傾斜地の崩壊	3	2	-
50	II-0707	平成19年3月28日	第233号	宇田3号	むつ市		宇田町	急傾斜地の崩壊	2	1	1

番号	危険箇所番号	公示年月日	告示番号	区域名	所在地			自然現象の種類	区域内の人家		
					郡・市	町・村	字		警戒区域 戸数	うち特別警戒区域	
										有:1 無:2	戸数
51	II-0708	平成19年3月28日	第233号	川守5号	むつ市		川守町	急傾斜地の崩壊	15	1	0
52	II-0709	平成19年3月28日	第233号	大湊新町3号	むつ市		大湊新町	急傾斜地の崩壊	3	1	2
53	II-0710	平成19年3月28日	第234号	大湊新町4号	むつ市		大湊新町	急傾斜地の崩壊	2	2	-
54	II-0711	平成19年3月28日	第234号	並川町2号	むつ市		並川町	急傾斜地の崩壊	3	2	-
55	II-0712	平成19年3月28日	第234号	並川町3号	むつ市		並川町	急傾斜地の崩壊	2	2	-
56	II-0713	平成19年3月28日	第234号	並川町4号	むつ市		並川町	急傾斜地の崩壊	5	2	-
57	II-0714	平成19年3月28日	第233号	梨子木平4号	むつ市		大字大平字梨子木平	急傾斜地の崩壊	3	1	0
58	II-0715	平成19年3月28日	第234号	文京町2号	むつ市		文京町	急傾斜地の崩壊	1	2	-
59	II-0716	平成19年3月28日	第234号	文京町1号	むつ市		文京町	急傾斜地の崩壊	4	2	-
60	II-0717	平成19年3月28日	第233号	荒川1号	むつ市		大字大平字荒川	急傾斜地の崩壊	2	1	0
61	II-0720	平成19年3月28日	第234号	松山町1号	むつ市		松山町	急傾斜地の崩壊	4	2	-
62	II-0721	平成19年3月28日	第233号	女館	むつ市		大字田名部字女館	急傾斜地の崩壊	2	1	0
63	II-0722	平成19年3月28日	第233号	宮後	むつ市		大字田名部字宮後	急傾斜地の崩壊	1	1	1
64	II-0723	平成19年3月28日	第233号	関根4号	むつ市		大字関根字北関根	急傾斜地の崩壊	0	1	0
65	II-0724	平成19年3月28日	第234号	宇曾利山	むつ市		大字田名部字宇曾利山	急傾斜地の崩壊	0	2	-
66	II-0725	平成19年3月28日	第233号	近川	むつ市		大字奥内字近川	急傾斜地の崩壊	1	1	0
67	II-0726	平成19年3月28日	第234号	中野沢	むつ市		大字中野沢字大近川	急傾斜地の崩壊	1	2	-
68	III-0397	平成19年3月28日	第233号	川守6号	むつ市		川守町	急傾斜地の崩壊	3	1	0
69	III-0398	平成19年3月28日	第233号	大湊3号	むつ市		大字大湊字八森ノ内大久保	急傾斜地の崩壊	0	1	0
70	III-0399	平成19年3月28日	第233号	大湊4号	むつ市		大字大湊字八森ノ内大久保	急傾斜地の崩壊	0	1	0
71	III-0401	平成19年3月28日	第233号	小川町4号	むつ市		小川町一丁目	急傾斜地の崩壊	0	1	0
72	III-0402	平成19年3月28日	第233号	関根5号	むつ市		大字関根字北関根	急傾斜地の崩壊	0	1	0
73	III-0403	平成19年3月28日	第233号	関根6号	むつ市		大字関根字北関根	急傾斜地の崩壊	0	1	0
74	III-0404	平成19年3月28日	第233号	関根7号	むつ市		大字関根字水川目	急傾斜地の崩壊	0	1	0
75	人I-0139	平成19年3月28日	第233号	流道	むつ市		大字城ヶ沢字流道	急傾斜地の崩壊	0	1	0
76	人I-0140	平成19年3月28日	第233号	桜木町2号	むつ市		桜木町	急傾斜地の崩壊	2	1	0
77	人I-0141	平成19年3月28日	第233号	大湊2号	むつ市		大字大湊字大近川	急傾斜地の崩壊	0	1	0
78	人I-0142	平成19年3月28日	第233号	大湊新町1号	むつ市		大湊新町	急傾斜地の崩壊	15	1	7
79	人I-0143	平成19年3月28日	第233号	大湊新町2号	むつ市		大湊新町	急傾斜地の崩壊	0	1	0
80	人I-0144	平成19年3月28日	第233号	大平町	むつ市		大平町	急傾斜地の崩壊	0	1	0
81	人I-0145	平成19年3月28日	第233号	下川	むつ市		大字田名部字下川	急傾斜地の崩壊	6	1	6
82	人II-0131	平成19年3月28日	第233号	大湊新町5号	むつ市		大湊新町	急傾斜地の崩壊	2	1	1
83	人II-0133	平成19年3月28日	第233号	梨子木平5号	むつ市		大字大平字梨子木平	急傾斜地の崩壊	3	1	0
84	人II-0134	平成19年3月28日	第233号	荒川2号	むつ市		大字大平字荒川	急傾斜地の崩壊	0	1	0
85	人II-0135	平成19年3月28日	第233号	落野沢1号	むつ市		大字大平字落野沢	急傾斜地の崩壊	3	1	3
86	人II-0136	平成19年3月28日	第233号	落野沢2号	むつ市		大字大平字落野沢	急傾斜地の崩壊	1	1	1
87	人II-0138	平成19年3月28日	第234号	松山町2号	むつ市		松山町	急傾斜地の崩壊	6	2	-
88	人II-0139	平成19年3月28日	第234号	松山町3号	むつ市		松山町	急傾斜地の崩壊	4	2	-
89	人II-0140	平成19年3月28日	第233号	柳町3号	むつ市		柳町四丁目	急傾斜地の崩壊	3	1	0
90	人II-0141	平成19年3月28日	第233号	道向	むつ市		大字田名部字道向	急傾斜地の崩壊	4	1	1
91	人II-0142	平成19年3月28日	第233号	土手内	むつ市		大字田名部字土手内	急傾斜地の崩壊	0	1	0
92	人II-0143	平成19年3月28日	第233号	今泉	むつ市		大字奥内字今泉	急傾斜地の崩壊	0	1	0
93	422-I-001	平成20年1月30日	第69号	大赤川	むつ市		大畑町大赤川	土石流	0	2	-
94	422-I-002	平成20年1月30日	第69号	小赤川	むつ市		大畑町大赤川	土石流	0	2	-
95	422-I-003	平成20年1月30日	第69号	木野部沢	むつ市		大畑町木野部	土石流	14	2	-
96	422-I-004	平成20年1月30日	第68号	三右衛門沢	むつ市		大畑町三右衛門沢	土石流	0	1	0
97	422-I-005	平成20年1月30日	第69号	下狄川	むつ市		大畑町釣屋浜	土石流	1	2	-
98	422-I-006	平成20年1月30日	第68号	小目名沢	むつ市		大畑町小目名村	土石流	7	1	0
99	422-I-007	平成20年1月30日	第68号	湯の沢	むつ市		大畑町朝日岳山国有林	土石流	0	1	0
100	422-II-001	平成20年1月30日	第68号	清水目沢	むつ市		大畑町木野部	土石流	5	1	0
101	422-II-002	平成20年1月30日	第68号	鷹ノ巣沢	むつ市		大畑町鍵掛	土石流	5	1	0
102	422-III-001	平成20年1月30日	第68号	谷地道三の沢	むつ市		大畑町谷地道	土石流	0	1	0
103	422-III-002	平成20年1月30日	第68号	谷地道二の沢	むつ市		大畑町谷地道	土石流	0	1	0

番 号	危険箇所 番号	公示年月日	告示 番号	区 域 名	所 在 地			自然現象 の種類	区域内の人家		
					郡・市	町・村	字		警戒 区域	うち特別 警戒区域	
										戸数	有:1 無:2
104	422-Ⅲ-003	平成20年1月30日	第68号	谷地道一の沢	むつ市		大畑町谷地道	土石流	0	1	0
105	I-0910	平成20年1月30日	第68号	赤滝山国有林1号	むつ市		大畑町赤滝山国有林	急傾斜地の崩壊	0	1	0
106	I-0911	平成20年1月30日	第68号	薬研国有林1号	むつ市		大畑町薬研国有林	急傾斜地の崩壊	0	1	0
107	I-0912	平成20年1月30日	第68号	薬研2号	むつ市		大畑町薬研	急傾斜地の崩壊	1	1	0
108	I-0913	平成20年1月30日	第68号	薬研国有林2号	むつ市		大畑町薬研国有林	急傾斜地の崩壊	0	1	0
109	I-0914	平成20年1月30日	第68号	小目名村	むつ市		大畑町小目名村	急傾斜地の崩壊	11	1	4
110	I-0915	平成20年1月30日	第68号	上野1号	むつ市		大畑町上野	急傾斜地の崩壊	19	1	2
111	I-0916	平成20年1月30日	第68号	上野2号	むつ市		大畑町上野	急傾斜地の崩壊	11	1	3
112	I-0919	平成20年1月30日	第68号	八幡湯坂5号	むつ市		大畑町八幡湯坂	急傾斜地の崩壊	5	1	0
113	I-0920	平成20年1月30日	第68号	孫次郎間	むつ市		大畑町孫次郎間	急傾斜地の崩壊	41	1	0
114	I-0921	平成20年1月30日	第68号	茶水	むつ市		大畑町二枚橋	急傾斜地の崩壊	4	1	0
115	I-0922	平成30年2月9日	第87号	二枚橋	むつ市		大畑町二枚橋	急傾斜地の崩壊	36	1	2
116	I-0923	平成20年1月30日	第68号	二枚橋2号	むつ市		大畑町二枚橋	急傾斜地の崩壊	21	1	1
117	I-0925	平成20年1月30日	第68号	釣屋浜2号	むつ市		大畑町釣屋浜	急傾斜地の崩壊	0	1	0
118	I-0926	平成20年1月30日	第68号	釣屋浜3号	むつ市		大畑町釣屋浜	急傾斜地の崩壊	4	1	0
119	I-0927	平成20年1月30日	第68号	木野部1号	むつ市		大畑町木野部	急傾斜地の崩壊	9	1	0
120	I-0928	平成20年1月30日	第68号	木野部2号	むつ市		大畑町木野部	急傾斜地の崩壊	12	1	0
121	I-0931	平成20年1月30日	第68号	佐助川2号	むつ市		大畑町佐助川	急傾斜地の崩壊	4	1	1
122	I-0932	平成20年1月30日	第68号	赤川	むつ市		大畑町大赤川	急傾斜地の崩壊	4	1	0
123	I-16001	平成20年1月30日	第68号	水木沢2号	むつ市		大畑町水木沢	急傾斜地の崩壊	0	1	0
124	I-16002	平成20年1月30日	第68号	二枚橋4号	むつ市		大畑町二枚橋	急傾斜地の崩壊	5	1	2
125	I-16003	平成20年1月30日	第68号	小目名村2号	むつ市		大畑町小目名村	急傾斜地の崩壊	0	1	0
126	I-16004	平成20年1月30日	第68号	薬研4号	むつ市		大畑町薬研	急傾斜地の崩壊	0	1	0
127	Ⅱ-0739	平成20年1月30日	第68号	赤滝山国有林2号	むつ市		大畑町赤滝山国有林	急傾斜地の崩壊	1	1	0
128	Ⅱ-0740	平成20年1月30日	第68号	赤坂	むつ市		大畑町赤坂	急傾斜地の崩壊	1	1	0
129	Ⅱ-0741	平成20年1月30日	第68号	本町2号	むつ市		大畑町本町	急傾斜地の崩壊	1	1	1
130	Ⅱ-0742	平成20年1月30日	第68号	八幡湯坂4号	むつ市		大畑町八幡湯坂	急傾斜地の崩壊	1	1	1
131	Ⅱ-0743	平成20年1月30日	第68号	釣屋浜5号	むつ市		大畑町釣屋浜	急傾斜地の崩壊	3	1	0
132	Ⅱ-0744	平成20年1月30日	第68号	釣屋浜4号	むつ市		大畑町釣屋浜	急傾斜地の崩壊	1	1	0
133	Ⅱ-0745	平成20年1月30日	第68号	鍵掛	むつ市		大畑町鍵掛	急傾斜地の崩壊	1	1	0
134	Ⅱ-0746	平成20年1月30日	第68号	赤川村1号	むつ市		大畑町赤川村	急傾斜地の崩壊	3	1	0
135	Ⅲ-0405	平成20年1月30日	第68号	外山長根	むつ市		大畑町外山長根	急傾斜地の崩壊	0	1	0
136	Ⅲ-0406	平成20年1月30日	第68号	高橋川	むつ市		大畑町高橋川	急傾斜地の崩壊	1	1	0
137	Ⅲ-0407	平成20年1月30日	第68号	八幡湯坂3号	むつ市		大畑町八幡湯坂	急傾斜地の崩壊	1	1	0
138	Ⅲ-0408	平成20年1月30日	第68号	八幡湯坂2号	むつ市		大畑町八幡湯坂	急傾斜地の崩壊	0	1	0
139	Ⅲ-0409	平成20年1月30日	第68号	孫次郎間2号	むつ市		大畑町孫次郎間	急傾斜地の崩壊	0	1	0
140	人I-0149	平成20年1月30日	第68号	兎沢1号	むつ市		大畑町兎沢	急傾斜地の崩壊	1	1	1
141	人I-0150	平成20年1月30日	第68号	兎沢2号	むつ市		大畑町兎沢	急傾斜地の崩壊	0	1	0
142	人I-0151	平成20年1月30日	第68号	兎沢4号	むつ市		大畑町兎沢	急傾斜地の崩壊	0	1	0
143	人I-0152	平成20年1月30日	第69号	伊勢堂	むつ市		大畑町伊勢堂	急傾斜地の崩壊	0	2	-
144	人Ⅱ-0148	平成20年1月30日	第68号	兎沢3号	むつ市		大畑町兎沢	急傾斜地の崩壊	1	1	1
145	人Ⅱ-0149	平成20年1月30日	第68号	正津川戦敷	むつ市		大畑町正津川戦敷	急傾斜地の崩壊	0	1	0
146	人Ⅱ-0150	平成20年1月30日	第69号	赤川村2号	むつ市		大畑町赤川村	急傾斜地の崩壊	1	2	-
147	421-I-001	平成22年3月26日	第185号	上安部城沢	むつ市		川内町安部城	土石流	0	1	0
148	421-I-003	平成22年3月26日	第185号	北畑沢	むつ市		川内町家ノ辺	土石流	15	1	0
149	421-I-004	平成22年3月26日	第185号	北畑二の沢	むつ市		川内町家ノ辺	土石流	4	1	0
150	421-I-007	平成22年3月26日	第185号	南下小倉平沢	むつ市		川内町下小倉平	土石流	8	1	0
151	421-I-009	平成22年3月26日	第185号	桧川沢	むつ市		川内町桧川川代	土石流	10	1	0
152	421-I-010	平成22年3月26日	第185号	殿崎川	むつ市		川内町蛸崎合野	土石流	0	1	0
153	421-Ⅱ-002	平成22年3月26日	第185号	川内沢	むつ市		川内町高野川	土石流	0	1	0
154	I-0902	平成22年3月26日	第185号	蛸崎	むつ市		川内町蛸崎寺ノ前	急傾斜地の崩壊	15	1	0
155	I-0903	平成22年3月26日	第185号	榎木平	むつ市		川内町宿野部榎木平	急傾斜地の崩壊	6	1	3
156	I-0905	平成22年3月26日	第185号	桧川3号	むつ市		川内町桧川川代	急傾斜地の崩壊	7	1	0

番号	危険箇所 番号	公示年月日	告示 番号	区 域 名	所 在 地			自然現象 の種類	区域内の人家		
					郡・市	町・村	字		警戒 区域	うち特別 警戒区域	
										戸数	有:1 無:2
157	I-0907	平成22年3月26日	第186号	高野川	むつ市		川内町高野川	急傾斜地の崩壊	11	2	-
158	I-0908	平成22年3月26日	第185号	田野沢	むつ市		川内町田野沢	急傾斜地の崩壊	21	1	0
159	I-0909	平成22年3月26日	第185号	褰川	むつ市		川内町褰川	急傾斜地の崩壊	0	1	0
160	II-0727	平成22年3月26日	第185号	蛸崎2号	むつ市		川内町蛸崎半右エ門沢	急傾斜地の崩壊	2	1	2
161	II-0728	平成22年3月26日	第185号	宿野部	むつ市		川内町宿野部	急傾斜地の崩壊	1	1	0
162	II-0729	平成22年3月26日	第185号	松川5号	むつ市		川内町松川稲沢	急傾斜地の崩壊	1	1	0
163	II-0730	平成22年3月26日	第185号	松川6号	むつ市		川内町松川稲沢	急傾斜地の崩壊	1	1	0
164	II-0733	平成22年3月26日	第185号	熊ヶ平2号	むつ市		川内町熊ヶ平	急傾斜地の崩壊	3	1	1
165	II-0734	平成22年3月26日	第185号	館山下	むつ市		川内町館山下	急傾斜地の崩壊	1	1	0
166	II-0735	平成22年3月26日	第185号	新田	むつ市		川内町新田	急傾斜地の崩壊	2	1	0
167	II-0736	平成22年3月26日	第185号	湯野川1号	むつ市		川内町湯野川	急傾斜地の崩壊	1	1	0
168	II-0737	平成22年3月26日	第185号	湯野川2号	むつ市		川内町湯野川	急傾斜地の崩壊	1	1	0
169	人I-0146	平成22年3月26日	第185号	松川4号	むつ市		川内町家ノ上	急傾斜地の崩壊	0	1	0
170	人I-0147	平成22年3月26日	第186号	熊ヶ平1号	むつ市		川内町熊ヶ平	急傾斜地の崩壊	5	2	-
171	人I-0148	平成22年3月26日	第185号	高野山	むつ市		川内町高野山	急傾斜地の崩壊	0	1	0
172	人II-0144	平成22年3月26日	第185号	板子塚	むつ市		川内町板子塚	急傾斜地の崩壊	2	1	0
173	人II-0145	平成22年3月26日	第185号	隠里	むつ市		川内町隠里	急傾斜地の崩壊	2	1	0
174	人II-0146	平成22年3月26日	第186号	家ノ辺	むつ市		川内町家ノ辺	急傾斜地の崩壊	2	2	-
175	427-I-001	平成23年3月7日	第199号	処分場裏の沢	むつ市		脇野沢源藤城	土石流	0	1	0
176	427-I-002	平成23年3月7日	第199号	サガレ石崎沢	むつ市		脇野沢桂沢	土石流	0	1	0
177	427-I-003	平成23年3月7日	第199号	東脇野沢	むつ市		脇野沢桂沢	土石流	34	1	0
178	427-I-004	平成23年3月7日	第199号	脇野沢	むつ市		脇野沢桂沢	土石流	184	1	0
179	427-I-005	平成23年3月7日	第199号	源藤城沢	むつ市		脇野沢源藤城	土石流	0	1	0
180	427-I-006	平成23年3月7日	第199号	新井田沢	むつ市		脇野沢新井田	土石流	12	1	0
181	427-I-007	平成23年3月7日	第199号	寄浪中の沢	むつ市		脇野沢新井田	土石流	8	1	0
182	427-I-008-1	平成23年3月7日	第200号	寄浪沢1	むつ市		脇野沢新井田	土石流	9	2	-
183	427-I-008-2	平成23年3月7日	第199号	寄浪沢2	むつ市		脇野沢新井田	土石流	0	1	0
184	427-I-009	平成23年3月7日	第199号	集会所東沢	むつ市		脇野沢蛸田	土石流	9	1	0
185	427-I-010	平成23年3月7日	第200号	蛸田沢	むつ市		脇野沢蛸田	土石流	9	2	-
186	427-I-011-1	平成23年3月7日	第199号	地藏堂沢1	むつ市		脇野沢蛸田	土石流	12	1	0
187	427-I-011-2	平成23年3月7日	第199号	地藏堂沢2	むつ市		脇野沢蛸田	土石流	16	1	0
188	427-I-012	平成23年3月7日	第199号	畑の沢	むつ市		脇野沢九艘泊	土石流	4	1	2
189	427-I-013	平成23年3月7日	第199号	芋田沢	むつ市		脇野沢九艘泊	土石流	11	1	0
190	427-I-014	平成23年3月7日	第199号	小学校東二の沢	むつ市		脇野沢九艘泊	土石流	1	1	1
191	427-I-017	平成23年3月7日	第199号	九艘泊北沢	むつ市		脇野沢九艘泊	土石流	5	1	0
192	427-I-018	平成23年3月7日	第199号	九艘泊西沢	むつ市		脇野沢九艘泊	土石流	29	1	0
193	427-I-019	平成23年3月7日	第199号	貝崎沢	むつ市		脇野沢九艘泊	土石流	1	1	0
194	427-I-16001	平成23年3月7日	第199号	小学校南の沢	むつ市		脇野沢九艘泊	土石流	4	1	0
195	427-I-16002	平成23年3月7日	第199号	寄浪南の沢	むつ市		脇野沢新井田	土石流	8	1	0
196	427-II-001	平成23年3月7日	第199号	滝山沢	むつ市		脇野沢源藤城	土石流	0	1	0
197	427-II-002	平成23年3月7日	第199号	東寄浪沢	むつ市		脇野沢新井田	土石流	6	1	0
198	427-II-003	平成23年3月7日	第199号	蛸田東沢	むつ市		脇野沢蛸田	土石流	1	1	0
199	427-II-004	平成23年3月7日	第199号	北蛸田沢	むつ市		脇野沢蛸田	土石流	4	1	0
200	427-II-006	平成23年3月7日	第199号	稲荷神社の沢	むつ市		脇野沢九艘泊	土石流	7	1	1
201	427-II-007	平成23年3月7日	第199号	小学校北の沢	むつ市		脇野沢九艘泊	土石流	2	1	0
202	427-III-16001	平成23年3月7日	第199号	貝崎西沢	むつ市		脇野沢九艘泊	土石流	0	1	0
203	I-1020	平成23年3月7日	第199号	芋田	むつ市		脇野沢九艘泊	急傾斜地の崩壊	10	1	5
204	I-1021	平成23年3月7日	第200号	蛸田1号	むつ市		脇野沢蛸田	急傾斜地の崩壊	7	2	-
205	I-1024	平成23年3月7日	第200号	新井田	むつ市		脇野沢新井田	急傾斜地の崩壊	9	2	-
206	I-1026	平成23年3月7日	第199号	桂沢	むつ市		脇野沢桂沢	急傾斜地の崩壊	35	1	4
207	I-1027	平成23年3月7日	第199号	小沢5号	むつ市		脇野沢小サ沢	急傾斜地の崩壊	0	1	0
208	I-1028	平成23年3月7日	第200号	小沢2号	むつ市		脇野沢小沢	急傾斜地の崩壊	7	2	-
209	I-1029	平成23年3月7日	第199号	小沢	むつ市		脇野沢小沢	急傾斜地の崩壊	4	1	1

番号	危険箇所番号	公示年月日	告示番号	区域名	所在地			自然現象の種類	区域内の人家		
					郡・市	町・村	字		警戒区域 戸数	うち特別警戒区域	
										有:1 無:2	戸数
210	I-1030	平成23年3月7日	第200号	小沢3号	むつ市		脇野沢鹿間平	急傾斜地の崩壊	10	2	-
211	I-1031	平成23年3月7日	第200号	小沢4号	むつ市		脇野沢鹿間平	急傾斜地の崩壊	2	2	-
212	II-0810	平成23年3月7日	第199号	九艘泊2号	むつ市		脇野沢九艘泊	急傾斜地の崩壊	0	1	0
213	II-0811	平成23年3月7日	第199号	九艘泊3号	むつ市		脇野沢九艘泊	急傾斜地の崩壊	0	1	0
214	II-0813	平成23年3月7日	第199号	芋田2号	むつ市		脇野沢九艘泊	急傾斜地の崩壊	1	1	0
215	II-0814	平成23年3月7日	第199号	芋田3号	むつ市		脇野沢九艘泊	急傾斜地の崩壊	1	1	1
216	II-0815	平成23年3月7日	第199号	芋田4号	むつ市		脇野沢九艘泊	急傾斜地の崩壊	7	1	2
217	II-0816	平成23年3月7日	第199号	芋田5号	むつ市		脇野沢九艘泊	急傾斜地の崩壊	1	1	0
218	II-0817	平成23年3月7日	第199号	芋田6号	むつ市		脇野沢九艘泊	急傾斜地の崩壊	5	1	2
219	II-0818	平成23年3月7日	第199号	蛸田2号	むつ市		脇野沢蛸田	急傾斜地の崩壊	2	1	2
220	II-0819	平成23年3月7日	第199号	蛸田3号	むつ市		脇野沢蛸田	急傾斜地の崩壊	1	1	0
221	II-0820	平成23年3月7日	第199号	蛸田4号	むつ市		脇野沢蛸田	急傾斜地の崩壊	6	1	3
222	II-0821	平成23年3月7日	第199号	寄浪2号	むつ市		脇野沢新井田	急傾斜地の崩壊	3	1	1
223	II-0822	平成23年3月7日	第199号	新井田2号	むつ市		脇野沢新井田	急傾斜地の崩壊	2	1	0
224	II-0824	平成23年3月7日	第199号	小沢6号	むつ市		脇野沢小サ沢	急傾斜地の崩壊	3	1	2
225	II-0826	平成23年3月7日	第199号	田ノ頭1号	むつ市		脇野沢桂沢	急傾斜地の崩壊	1	1	1
226	II-0828	平成23年3月7日	第199号	滝山1号	むつ市		脇野沢滝山	急傾斜地の崩壊	2	1	2
227	II-0829	平成23年3月7日	第199号	滝山2号	むつ市		脇野沢滝山	急傾斜地の崩壊	1	1	1
228	II-0830	平成23年3月7日	第199号	滝山3号	むつ市		脇野沢滝山	急傾斜地の崩壊	1	1	1
229	II-16007	平成23年3月7日	第199号	蛸田5号	むつ市		脇野沢蛸田	急傾斜地の崩壊	1	1	1
230	III-16003	平成23年3月7日	第199号	九艘泊4号	むつ市		脇野沢九艘泊	急傾斜地の崩壊	0	1	0
231	人I-0158	平成23年3月7日	第199号	辰内	むつ市		脇野沢源藤城	急傾斜地の崩壊	0	1	0
232	人II-0167	平成23年3月7日	第199号	渡向	むつ市		脇野沢渡向	急傾斜地の崩壊	3	1	1
233	人II-0168	平成23年3月7日	第199号	田ノ頭2号	むつ市		脇野沢渡向	急傾斜地の崩壊	0	1	0
234	砂-48	平成23年3月22日	第263号	上小倉平	むつ市		川内町下小倉平	地滑り	0	2	-
235	農-23	平成23年3月22日	第263号	傘松	むつ市		川内町蛸崎合野	地滑り	0	2	-
236	林421-G0001	平成23年3月22日	第263号	大滝	むつ市		川内町曾古部山	地滑り	0	2	-
237	林422-G0001	平成23年3月22日	第263号	恐山	むつ市		大字田名部字曾利山	地滑り	1	2	-
238	208-I-017	平成26年3月14日	第185号	南桜木沢	むつ市		桜木町	土石流	139	2	0
239	I-0898	平成26年3月14日	第184号	赤坂	むつ市		大字田名部字下道	急傾斜地の崩壊	33	1	1
240	人II-0137	平成26年3月14日	第184号	十二林	むつ市		十二林	急傾斜地の崩壊	5	1	5
241	422-II-003-1	平成30年2月9日	第87号	中川目沢-1	むつ市		大畑町釣屋浜	土石流	0	1	0
	422-II-003-2	平成30年2月9日	第87号	中川目沢-2	むつ市		大畑町釣屋浜	土石流	4	1	0
242	I-0917	平成30年2月9日	第87号	八幡湯坂	むつ市		大畑町湯坂下	急傾斜地の崩壊	29	1	0
243	I-0918	平成30年2月9日	第87号	湯坂下	むつ市		大畑町八幡湯坂	急傾斜地の崩壊	27	1	0
244	I-0924	平成30年2月9日	第87号	釣屋浜1号	むつ市		大畑町釣屋浜	急傾斜地の崩壊	4	1	2
245	I-0929	平成30年2月9日	第87号	木野部3号	むつ市		大畑町木野部	急傾斜地の崩壊	5	1	0
246	I-0930	平成30年2月9日	第87号	佐助川1号	むつ市		大畑町佐助川	急傾斜地の崩壊	23	1	14
247	421-I-002	平成30年2月9日	第88号	畑沢	むつ市		川内町家ノ辺	土石流	36	2	-
248	421-I-005	平成30年2月9日	第88号	於法沢	むつ市		川内町獅子畑	土石流	0	2	-
249	421-I-008	平成30年2月9日	第87号	東葛沢沢	むつ市		川内町休所	土石流	35	1	0
250	I-0904	平成30年2月9日	第87号	桧川2号	むつ市		川内町桧川川代	急傾斜地の崩壊	10	1	0
251	I-0906	平成30年2月9日	第87号	桧川	むつ市		川内町桧川川代	急傾斜地の崩壊	27	1	0
252	II-0731	平成30年2月9日	第87号	家ノ上	むつ市		川内町家ノ上	急傾斜地の崩壊	4	1	3
253	II-0732	平成30年2月9日	第87号	休所	むつ市		川内町休所	急傾斜地の崩壊	26	1	1
254	II-0738	平成30年2月9日	第87号	福浦山	むつ市		川内町福浦山国有林	急傾斜地の崩壊	0	1	0
255	II-16008	平成30年2月9日	第87号	佐助川3号	むつ市		大畑町佐助川	急傾斜地の崩壊	1	1	0
256	427-I-015	平成31年1月28日	第48号	小学校東一の沢	むつ市		脇野沢九艘泊	土石流	7	2	-
257	427-I-016	平成31年1月28日	第47号	九艘泊沢	むつ市		脇野沢九艘泊	土石流	3	1	2
258	427-II-005	平成31年1月28日	第47号	大ノ崎沢	むつ市		脇野沢九艘泊	土石流	1	1	0
259	I-1016	平成31年1月28日	第47号	九艘泊	むつ市		脇野沢九艘泊	急傾斜地の崩壊	28	1	11
260	I-1022	平成31年1月28日	第47号	寄浪	むつ市		脇野沢新井田	急傾斜地の崩壊	32	1	4
261	I-1025	平成31年1月28日	第47号	脇野沢	むつ市		脇野沢渡向	急傾斜地の崩壊	0	1	0

番号	危険箇所番号	公示年月日	告示番号	区域名	所在地			自然現象の種類	区域内の人家		
					郡・市	町・村	字		警戒区域 戸数	うち特別警戒区域	
										有:1 無:2	戸数
262	II-0825	平成31年1月28日	第47号	小沢7号	むつ市		脇野沢鹿間平	急傾斜地の崩壊	6	1	0
263	II-0827	平成31年1月28日	第47号	七引	むつ市		脇野沢滝山	急傾斜地の崩壊	0	1	0
264	I-0933	平成19年7月2日	第505号	材木	下北郡	大間町	大字奥戸字材木	急傾斜地の崩壊	22	1	0
265	I-0936	平成19年7月2日	第505号	向町2号	下北郡	大間町	大字奥戸字向町	急傾斜地の崩壊	26	1	4
266	I-0937	平成19年7月2日	第505号	向町	下北郡	大間町	大字奥戸字小奥戸	急傾斜地の崩壊	21	1	0
267	II-0747	平成19年7月2日	第505号	材木川目	下北郡	大間町	大字奥戸字材木川目	急傾斜地の崩壊	1	1	1
268	II-0748	平成19年7月2日	第505号	新釜1号	下北郡	大間町	大字奥戸字新釜	急傾斜地の崩壊	0	1	0
269	II-0749	平成19年7月2日	第505号	新釜2号	下北郡	大間町	大字奥戸字新釜	急傾斜地の崩壊	2	1	0
270	II-0750	平成19年7月2日	第505号	黒岩1号	下北郡	大間町	大字奥戸字黒岩	急傾斜地の崩壊	1	1	1
271	II-0751	平成19年7月2日	第505号	黒岩2号	下北郡	大間町	大字奥戸字黒岩	急傾斜地の崩壊	0	1	0
272	II-0752	平成19年7月2日	第505号	奥戸3号	下北郡	大間町	大字奥戸字奥戸村	急傾斜地の崩壊	4	1	1
273	II-0753	平成19年7月2日	第505号	小奥戸	下北郡	大間町	大字奥戸字小奥戸	急傾斜地の崩壊	0	1	0
274	II-0754	平成19年7月2日	第505号	大間平	下北郡	大間町	大字大間字大間平	急傾斜地の崩壊	1	1	0
275	I-0934	平成29年10月13日	第707号	奥戸2号	下北郡	大間町	大字奥戸字奥戸村	急傾斜地の崩壊	7	2	-
276	I-0935	平成29年10月13日	第706号	奥戸	下北郡	大間町	大字奥戸字大川目	急傾斜地の崩壊	19	1	2
277	411-I-008	平成23年2月28日	第171号	押付沢	下北郡	東通村	大字白糠字明神ノ上	土石流	28	1	0
278	421-I-002	平成23年2月28日	第172号	古野牛川東沢	下北郡	東通村	大字野牛字釜ノ平	土石流	6	2	-
279	421-I-003	平成23年2月28日	第171号	北袋部川	下北郡	東通村	大字岩屋字往来	土石流	1	1	1
280	421-I-004	平成23年2月28日	第171号	南岩屋沢	下北郡	東通村	大字岩屋字往来	土石流	13	1	9
281	421-I-005	平成23年2月28日	第171号	北岩屋沢	下北郡	東通村	大字岩屋字往来	土石流	7	1	0
282	421-I-006	平成23年2月28日	第172号	ケシコ山沢	下北郡	東通村	大字尻屋字山根	土石流	7	2	-
283	421-I-007	平成23年2月28日	第171号	北尻屋沢	下北郡	東通村	大字尻屋字村中	土石流	33	1	0
284	421-I-008	平成23年2月28日	第171号	尻屋沢	下北郡	東通村	大字尻屋字寺山	土石流	20	1	0
285	421-I-009	平成23年2月28日	第171号	南尻屋沢	下北郡	東通村	大字尻屋字寺山	土石流	6	1	0
286	421-I-010	平成23年2月28日	第171号	北尻旁沢	下北郡	東通村	大字尻旁字安部	土石流	8	1	0
287	421-I-011	平成23年2月28日	第171号	尻旁沢	下北郡	東通村	大字尻旁字天神林	土石流	103	1	0
288	421-I-012	平成23年2月28日	第171号	大平滝沢	下北郡	東通村	大字小田野沢字川代部屋井ノ沢山	土石流	0	1	0
289	421-I-013-1	平成23年2月28日	第172号	老部沢1	下北郡	東通村	大字白糠字前田	土石流	123	2	-
290	421-I-013-2	平成23年2月28日	第171号	老部沢2	下北郡	東通村	大字白糠字前田	土石流	64	1	0
291	421-I-014	平成23年2月28日	第171号	赤平北沢	下北郡	東通村	大字白糠字赤平	土石流	16	1	0
292	421-I-015-1	平成23年2月28日	第171号	上東通村沢	下北郡	東通村	大字白糠字赤平	土石流	10	1	4
293	421-I-015-2	平成23年2月28日	第171号	下東通村沢	下北郡	東通村	大字白糠字赤平	土石流	1	1	1
294	421-I-016	平成23年2月28日	第171号	上白糠沢	下北郡	東通村	大字白糠字浜通	土石流	20	1	1
295	421-I-017	平成23年2月28日	第171号	中白糠沢	下北郡	東通村	大字白糠字下馬坂	土石流	16	1	9
296	421-I-018	平成23年2月28日	第171号	下白糠沢	下北郡	東通村	大字白糠字鳥ノ沢	土石流	7	1	7
297	421-I-019	平成23年2月28日	第171号	鹿橋南沢	下北郡	東通村	大字蒲野沢字鹿橋	土石流	31	1	0
298	421-I-020	平成23年2月28日	第172号	鹿橋沢	下北郡	東通村	大字蒲野沢字鹿橋	土石流	0	2	-
299	424-II-001	平成23年2月28日	第171号	田畑沢	下北郡	東通村	大字岩屋字荷倉場	土石流	0	1	0
300	424-II-002	平成23年2月28日	第171号	岩屋沢	下北郡	東通村	大字岩屋字往来	土石流	5	1	3
301	424-II-003	平成23年2月28日	第171号	袖浜橋沢	下北郡	東通村	大字尻屋字八峠	土石流	2	1	0
302	424-II-004	平成23年2月28日	第171号	八峠沢	下北郡	東通村	大字尻屋字八峠	土石流	1	1	0
303	424-II-005	平成23年2月28日	第171号	西尻旁沢	下北郡	東通村	大字尻旁字焼山	土石流	12	1	0
304	424-II-006	平成23年2月28日	第172号	上田代沢	下北郡	東通村	大字砂子又字小目名沢	土石流	7	2	-
305	424-II-007	平成23年2月28日	第171号	上セカタ沢	下北郡	東通村	大字田屋字上セカタ	土石流	4	1	0
306	424-II-008	平成23年2月28日	第171号	前田沢	下北郡	東通村	大字目名字前田	土石流	4	1	2
307	424-II-009	平成23年2月28日	第171号	鹿橋北沢	下北郡	東通村	大字蒲野沢字鹿橋	土石流	16	1	0
308	I-0849	平成23年2月28日	第171号	泊山	下北郡	東通村	大字白糠字明神ノ上	急傾斜地の崩壊	4	1	0
309	I-0850	平成23年2月28日	第171号	泊山2号	下北郡	東通村	大字白糠字明神ノ上	急傾斜地の崩壊	5	1	1
310	I-0938	平成23年2月28日	第171号	白糠3号	下北郡	東通村	大字白糠字明神ノ上	急傾斜地の崩壊	6	1	0
311	I-0940	平成23年2月28日	第171号	明神ノ上1号	下北郡	東通村	大字白糠字明神ノ上	急傾斜地の崩壊	2	1	0
312	I-0941	平成23年2月28日	第171号	明神川端1号	下北郡	東通村	大字白糠字明神ノ上	急傾斜地の崩壊	13	1	0
313	I-0942	平成23年2月28日	第171号	明神川端2号	下北郡	東通村	大字白糠字明神川端	急傾斜地の崩壊	10	1	3
314	I-0944	平成23年2月28日	第171号	白糠	下北郡	東通村	大字白糠字下馬坂	急傾斜地の崩壊	37	1	2

番 号	危険箇所 番号	公示年月日	告示 番号	区 域 名	所 在 地			自然現象 の種類	区域内の人家		
					郡・市	町・村	字		警戒 区域 戸数	うち特別 警戒区域	
										有:1 無:2	戸数
315	I-0945	平成23年2月28日	第171号	浜通	下北郡	東通村	大字白糠字赤平	急傾斜地の崩壊	19	1	2
316	I-0947	平成23年2月28日	第171号	小田野沢1号	下北郡	東通村	大字小田野沢字川代部屋井ノ沢山	急傾斜地の崩壊	0	1	0
317	I-0948	平成23年2月28日	第171号	小田野沢2号	下北郡	東通村	大字小田野沢字川代部屋井ノ沢山	急傾斜地の崩壊	0	1	0
318	I-0949	平成23年2月28日	第171号	砂子又1号	下北郡	東通村	大字砂子又字蒲谷地	急傾斜地の崩壊	0	1	0
319	I-0950	平成23年2月28日	第171号	千鳥道	下北郡	東通村	大字蒲野沢字石持山	急傾斜地の崩壊	0	1	0
320	I-0951	平成23年2月28日	第171号	小河原	下北郡	東通村	大字野牛字水上	急傾斜地の崩壊	4	1	1
321	I-0953	平成23年2月28日	第171号	稲崎	下北郡	東通村	大字野牛字稲崎平	急傾斜地の崩壊	6	1	4
322	I-0954	平成23年2月28日	第171号	入口	下北郡	東通村	大字野牛字釜ノ平	急傾斜地の崩壊	3	1	1
323	I-0955	平成23年2月28日	第171号	古野牛川1号	下北郡	東通村	大字野牛字釜ノ平	急傾斜地の崩壊	9	1	0
324	I-0956	平成23年2月28日	第171号	尻労	下北郡	東通村	大字尻労字坂ノ下	急傾斜地の崩壊	2	1	1
325	I-0958	平成23年2月28日	第171号	天神林1号	下北郡	東通村	大字尻労字長石倉	急傾斜地の崩壊	0	1	0
326	I-0960	平成23年2月28日	第171号	往来2号	下北郡	東通村	大字岩屋字往来	急傾斜地の崩壊	37	1	5
327	I-0962	平成23年2月28日	第171号	ケシコ山	下北郡	東通村	大字尻屋字ケシ子山	急傾斜地の崩壊	5	1	0
328	I-0963	平成23年2月28日	第171号	村中	下北郡	東通村	大字尻屋字寺山	急傾斜地の崩壊	0	1	0
329	I-16006	平成23年2月28日	第171号	稲葉沢2号	下北郡	東通村	大字白糠字稲葉沢	急傾斜地の崩壊	4	1	3
330	I-16007	平成23年2月28日	第171号	小倉	下北郡	東通村	大字尻労字小倉	急傾斜地の崩壊	0	1	0
331	II-0755	平成23年2月28日	第171号	明神ノ上2号	下北郡	東通村	大字白糠字明神ノ上	急傾斜地の崩壊	2	1	0
332	II-0756	平成23年2月28日	第171号	明神ノ上3号	下北郡	東通村	大字白糠字明神ノ上	急傾斜地の崩壊	0	1	0
333	II-0757	平成23年2月28日	第171号	向流	下北郡	東通村	大字白糠字向流	急傾斜地の崩壊	2	1	0
334	II-0758	平成23年2月28日	第171号	下馬坂1号	下北郡	東通村	大字白糠字下馬坂	急傾斜地の崩壊	0	1	0
335	II-0759	平成23年2月28日	第171号	稲葉沢	下北郡	東通村	大字白糠字稲葉沢	急傾斜地の崩壊	6	1	3
336	II-0760	平成23年2月28日	第172号	赤平2号	下北郡	東通村	大字白糠字赤平	急傾斜地の崩壊	1	2	-
337	II-0761	平成23年2月28日	第171号	赤平3号	下北郡	東通村	大字白糠字赤平	急傾斜地の崩壊	2	1	1
338	II-0762	平成23年2月28日	第171号	赤平4号	下北郡	東通村	大字白糠字赤平	急傾斜地の崩壊	1	1	0
339	II-0763	平成23年2月28日	第171号	家ノ上	下北郡	東通村	大字白糠字家ノ上	急傾斜地の崩壊	2	1	1
340	II-0764	平成23年2月28日	第171号	大川目	下北郡	東通村	大字砂子又字大川目	急傾斜地の崩壊	2	1	1
341	II-0765	平成23年2月28日	第171号	上田代1号	下北郡	東通村	大字砂子又字小目名沢	急傾斜地の崩壊	2	1	1
342	II-0766	平成23年2月28日	第171号	砂子又2号	下北郡	東通村	大字砂子又字上流	急傾斜地の崩壊	2	1	2
343	II-0767	平成23年2月28日	第171号	林ノ下	下北郡	東通村	大字田屋字林ノ下	急傾斜地の崩壊	0	1	0
344	II-0768	平成23年2月28日	第171号	前田	下北郡	東通村	大字目名字沢畑	急傾斜地の崩壊	0	1	0
345	II-0769	平成23年2月28日	第171号	蒲野沢1号	下北郡	東通村	大字蒲野沢字村中	急傾斜地の崩壊	2	1	0
346	II-0770	平成23年2月28日	第171号	蒲野沢2号	下北郡	東通村	大字蒲野沢字鹿橋道	急傾斜地の崩壊	1	1	1
347	II-0771	平成23年2月28日	第171号	鹿橋2号	下北郡	東通村	大字蒲野沢字蒲野沢道	急傾斜地の崩壊	2	1	0
348	II-0772	平成23年2月28日	第171号	石持1号	下北郡	東通村	大字蒲野沢字外畑	急傾斜地の崩壊	0	1	0
349	II-0773	平成23年2月28日	第171号	稲崎平1号	下北郡	東通村	大字野牛字稲崎平	急傾斜地の崩壊	1	1	0
350	II-0774	平成23年2月28日	第171号	稲崎平2号	下北郡	東通村	大字野牛字稲崎平	急傾斜地の崩壊	0	1	0
351	II-0775	平成23年2月28日	第171号	古野牛川2号	下北郡	東通村	大字野牛字釜ノ平	急傾斜地の崩壊	2	1	1
352	II-0776	平成23年2月28日	第171号	古野牛川3号	下北郡	東通村	大字野牛字釜ノ平	急傾斜地の崩壊	2	1	1
353	II-0777	平成23年2月28日	第171号	上堀川2号	下北郡	東通村	大字尻労字上堀川	急傾斜地の崩壊	0	1	0
354	II-0778	平成23年2月28日	第171号	上堀川3号	下北郡	東通村	大字尻労字下堀川	急傾斜地の崩壊	2	1	0
355	II-0779	平成23年2月28日	第171号	下堀川	下北郡	東通村	大字尻労字安部	急傾斜地の崩壊	2	1	0
356	II-0780	平成23年2月28日	第171号	安部1号	下北郡	東通村	大字尻労字安部	急傾斜地の崩壊	0	1	0
357	II-0781	平成23年2月28日	第171号	天神林2号	下北郡	東通村	大字尻労字天神林	急傾斜地の崩壊	3	1	1
358	II-0782	平成23年2月28日	第171号	田畑	下北郡	東通村	大字岩屋字荷倉場	急傾斜地の崩壊	1	1	0
359	II-0783	平成23年2月28日	第171号	八峠	下北郡	東通村	大字尻屋字八峠	急傾斜地の崩壊	0	1	0
360	II-15101	平成23年2月28日	第171号	泊山7号	下北郡	東通村	大字白糠字明神ノ上	急傾斜地の崩壊	2	1	0
361	II-16002	平成23年2月28日	第171号	下馬坂3号	下北郡	東通村	大字白糠字下馬坂	急傾斜地の崩壊	0	1	0
362	II-16003	平成23年2月28日	第171号	赤平6号	下北郡	東通村	大字白糠字赤平	急傾斜地の崩壊	2	1	0
363	II-16004	平成23年2月28日	第171号	坂ノ下1号	下北郡	東通村	大字尻労字坂ノ下	急傾斜地の崩壊	4	1	0
364	II-16005	平成23年2月28日	第171号	安部2号	下北郡	東通村	大字尻労字安部	急傾斜地の崩壊	1	1	0
365	II-16006	平成23年2月28日	第171号	牛牧	下北郡	東通村	大字岩屋字牛牧	急傾斜地の崩壊	1	1	0
366	III-16001	平成23年2月28日	第172号	赤平7号	下北郡	東通村	大字白糠字赤平	急傾斜地の崩壊	0	2	-
367	III-16002	平成23年2月28日	第171号	釜ノ平	下北郡	東通村	大字野牛字釜ノ平	急傾斜地の崩壊	0	1	0

番 号	危険箇所 番号	公示年月日	告示 番号	区 域 名	所 在 地			自然現象 の種類	区域内の人家		
					郡・市	町・村	字		警戒 区域 戸数	うち特別 警戒区域	
										有:1 無:2	戸数
368	人 I -0153	平成23年2月28日	第171号	上セカタ	下北郡	東通村	大字田屋字上セカタ	急傾斜地の崩壊	0	1	0
369	人 I -0154	平成23年2月28日	第171号	将木館1号	下北郡	東通村	大字田屋字将木館	急傾斜地の崩壊	0	1	0
370	人 I -0155	平成23年2月28日	第171号	鹿橋1号	下北郡	東通村	大字蒲野沢字鹿橋山	急傾斜地の崩壊	0	1	0
371	人 I -0156	平成23年2月28日	第171号	石持道	下北郡	東通村	大字蒲野沢字石持道	急傾斜地の崩壊	0	1	0
372	人 II -0151	平成23年2月28日	第171号	下馬坂2号	下北郡	東通村	大字白糠字下馬坂	急傾斜地の崩壊	0	1	0
373	人 II -0152	平成23年2月28日	第172号	赤平5号	下北郡	東通村	大字白糠字赤平	急傾斜地の崩壊	1	2	-
374	人 II -0153	平成23年2月28日	第172号	上田代2号	下北郡	東通村	大字砂子又字大川目	急傾斜地の崩壊	0	2	-
375	人 II -0154	平成23年2月28日	第171号	砂子又3号	下北郡	東通村	大字砂子又字黒森	急傾斜地の崩壊	1	1	1
376	人 II -0155	平成23年2月28日	第171号	上田屋	下北郡	東通村	大字田屋字ハサバ	急傾斜地の崩壊	2	1	2
377	人 II -0156	平成23年2月28日	第171号	将木館2号	下北郡	東通村	大字田屋字将木館	急傾斜地の崩壊	1	1	1
378	人 II -0157	平成23年2月28日	第171号	野牛道	下北郡	東通村	大字蒲野沢字蒲野沢山	急傾斜地の崩壊	7	1	2
379	人 II -0158	平成23年2月28日	第171号	石持2号	下北郡	東通村	大字蒲野沢字石持	急傾斜地の崩壊	0	1	0
380	421- I -001	平成29年10月13日	第711号	古野牛川西沢	下北郡	東通村	大字野牛字釜ノ平	土石流	0	2	-
381	I -0939	平成29年10月13日	第710号	白糠2号	下北郡	東通村	大字白糠字明神ノ上	急傾斜地の崩壊	19	1	1
382	I -0943	平成29年10月13日	第710号	白糠4号	下北郡	東通村	大字白糠字鳥ノ沢	急傾斜地の崩壊	26	1	7
383	I -0946	平成29年10月13日	第710号	赤平1号	下北郡	東通村	大字白糠字赤平	急傾斜地の崩壊	14	1	7
384	I -0952	平成29年10月13日	第710号	野牛	下北郡	東通村	大字野牛字水上	急傾斜地の崩壊	4	1	0
385	I -0957	平成29年10月13日	第710号	上堀川1号	下北郡	東通村	大字尻労字上堀川	急傾斜地の崩壊	4	1	0
386	I -0959	平成29年10月13日	第710号	往来1号	下北郡	東通村	大字岩屋字往来	急傾斜地の崩壊	22	1	3
387	I -0961	平成29年10月13日	第710号	往来3号	下北郡	東通村	大字岩屋字往来	急傾斜地の崩壊	21	1	11
388	425- I -001	平成22年5月26日	第374号	蛇浦川	下北郡	風間浦村	大字蛇浦字蛇浦	土石流	35	1	16
389	425- I -002	平成22年5月26日	第374号	北大川目沢	下北郡	風間浦村	大字易国間字大川目	土石流	30	1	0
390	425- I -003	平成22年5月26日	第374号	南大川目沢	下北郡	風間浦村	大字易国間字大川目	土石流	16	1	6
391	425- I -004	平成22年5月26日	第374号	ニタ川沢	下北郡	風間浦村	大字易国間字ニタ川	土石流	8	1	6
392	425- I -005	平成22年5月26日	第374号	釜ノ沢	下北郡	風間浦村	大字易国間字ニタ川	土石流	4	1	4
393	425- I -006	平成22年5月26日	第374号	街道添沢	下北郡	風間浦村	大字下風呂字街道添	土石流	8	1	5
394	425- I -007	平成22年5月26日	第375号	新湯川	下北郡	風間浦村	大字下風呂字下風呂	土石流	37	2	-
395	425- I -008	平成22年5月26日	第375号	東畑尻沢	下北郡	風間浦村	大字下風呂字畑尻ノ上	土石流	6	2	-
396	425- II -001	平成22年5月26日	第375号	古釜谷沢	下北郡	風間浦村	大字蛇浦字五郎太	土石流	8	2	-
397	425- II -002	平成22年5月26日	第374号	東沢ノ黒沢	下北郡	風間浦村	大字蛇浦字沢ノ黒	土石流	3	1	3
398	425- II -003	平成22年5月26日	第374号	新町沢	下北郡	風間浦村	大字易国間字新町	土石流	7	1	-
399	425- II -004	平成22年5月26日	第374号	菅ノ尻沢	下北郡	風間浦村	大字易国間字上ノ畑	土石流	3	1	3
400	425- II -005	平成22年5月26日	第374号	大川尻沢	下北郡	風間浦村	大字下風呂字新道平	土石流	5	1	2
401	425- II -006	平成22年5月26日	第374号	畑尻沢	下北郡	風間浦村	大字下風呂字畑尻ノ下	土石流	8	1	-
402	425- II -007	平成22年5月26日	第374号	鳥谷場ノ上沢	下北郡	風間浦村	大字下風呂字鳥谷場ノ上	土石流	7	1	-
403	425- II -008	平成22年5月26日	第374号	北甲沢	下北郡	風間浦村	大字下風呂字甲平ノ下	土石流	7	1	-
404	425- II -009	平成22年5月26日	第374号	甲沢	下北郡	風間浦村	大字下風呂字甲平ノ下	土石流	12	1	-
405	I -0966	平成22年5月26日	第374号	甲	下北郡	風間浦村	大字下風呂字甲平ノ下	急傾斜地の崩壊	8	1	1
406	I -0967	平成22年5月26日	第374号	甲平ノ上1号	下北郡	風間浦村	大字下風呂字甲平ノ上	急傾斜地の崩壊	6	1	5
407	I -0969	平成22年5月26日	第374号	畑尻ノ下1号	下北郡	風間浦村	大字下風呂字畑尻ノ下	急傾斜地の崩壊	29	1	3
408	I -0970	平成22年5月26日	第374号	畑尻ノ下2号	下北郡	風間浦村	大字下風呂字畑尻ノ下	急傾斜地の崩壊	24	1	7
409	I -0972	平成22年5月26日	第374号	下風呂	下北郡	風間浦村	大字下風呂字下風呂	急傾斜地の崩壊	33	1	13
410	I -0975	平成22年5月26日	第374号	街道添3号	下北郡	風間浦村	大字下風呂字街道添	急傾斜地の崩壊	5	1	2
411	I -0977	平成22年5月26日	第374号	街道添5号	下北郡	風間浦村	大字下風呂字街道添	急傾斜地の崩壊	9	1	1
412	I -0978	平成22年5月26日	第374号	二夕川1号	下北郡	風間浦村	大字易国間字ニ夕川	急傾斜地の崩壊	1	1	1
413	I -0980	平成22年5月26日	第375号	新町1号	下北郡	風間浦村	大字易国間字新町	急傾斜地の崩壊	55	2	-
414	I -0981	平成22年5月26日	第374号	大川目1号	下北郡	風間浦村	大字易国間字大川目	急傾斜地の崩壊	10	1	1
415	I -0982	平成22年5月26日	第374号	大川目2号	下北郡	風間浦村	大字易国間字大川目	急傾斜地の崩壊	10	1	7
416	I -0984	平成22年5月26日	第374号	小易国間1号	下北郡	風間浦村	大字易国間字易国間	急傾斜地の崩壊	7	1	1
417	I -0985	平成22年5月26日	第374号	古野	下北郡	風間浦村	大字易国間字古野	急傾斜地の崩壊	14	1	-
418	I -0986	平成22年5月26日	第374号	孫三郎澗	下北郡	風間浦村	大字易国間字孫三郎澗	急傾斜地の崩壊	9	1	2
419	I -0987	平成22年5月26日	第374号	新釜谷	下北郡	風間浦村	大字蛇浦字新釜谷	急傾斜地の崩壊	5	1	-
420	I -0989	平成22年5月26日	第374号	石上	下北郡	風間浦村	大字蛇浦字石上	急傾斜地の崩壊	40	1	-

番 号	危険箇所 番号	公示年月日	告示 番号	区 域 名	所 在 地			自然現象 の種類	区域内の人家		
					郡・市	町・村	字		警戒 区域	うち特別 警戒区域	
										戸数	有:1 無:2
421	I-0990	平成22年5月26日	第374号	古釜谷1号	下北郡	風間浦村	大字蛇浦字古釜谷	急傾斜地の崩壊	14	1	-
422	I-0991	平成22年5月26日	第374号	古釜谷2号	下北郡	風間浦村	大字蛇浦字古釜谷	急傾斜地の崩壊	29	1	5
423	I-0992	平成22年5月26日	第375号	石積1号	下北郡	風間浦村	大字蛇浦字古潜石	急傾斜地の崩壊	1	2	-
424	I-16005	平成22年5月26日	第374号	根戸内	下北郡	風間浦村	大字蛇浦字根戸内	急傾斜地の崩壊	1	1	-
425	II-0784	平成22年5月26日	第374号	甲平ノ下3号	下北郡	風間浦村	大字下風呂字甲平ノ上	急傾斜地の崩壊	-	1	-
426	II-0785	平成22年5月26日	第374号	甲平ノ上2号	下北郡	風間浦村	大字下風呂字甲平ノ上	急傾斜地の崩壊	1	1	1
427	II-0786	平成22年5月26日	第374号	甲平ノ上3号	下北郡	風間浦村	大字下風呂字甲平ノ上	急傾斜地の崩壊	5	1	1
428	II-0788	平成22年5月26日	第374号	二夕川2号	下北郡	風間浦村	大字易国間字二夕川	急傾斜地の崩壊	4	1	-
429	II-0789	平成22年5月26日	第374号	二夕川3号	下北郡	風間浦村	大字易国間字二夕川	急傾斜地の崩壊	1	1	-
430	II-0790	平成22年5月26日	第374号	上ノ畑	下北郡	風間浦村	大字易国間字上ノ畑	急傾斜地の崩壊	4	1	2
431	II-0792	平成22年5月26日	第374号	小易国間2号	下北郡	風間浦村	大字易国間字小倉畑	急傾斜地の崩壊	5	1	1
432	II-0793	平成22年5月26日	第374号	吉野2号	下北郡	風間浦村	大字易国間字吉野	急傾斜地の崩壊	1	1	-
433	II-0794	平成22年5月26日	第374号	沢ノ黒	下北郡	風間浦村	大字蛇浦字新釜谷	急傾斜地の崩壊	3	1	2
434	II-0795	平成22年5月26日	第374号	古釜谷3号	下北郡	風間浦村	大字蛇浦字五郎太	急傾斜地の崩壊	5	1	-
435	II-0796	平成22年5月26日	第374号	石積2号	下北郡	風間浦村	大字蛇浦字石積	急傾斜地の崩壊	1	1	1
436	人II-0159	平成22年5月26日	第374号	甲平ノ下4号	下北郡	風間浦村	大字下風呂字甲平ノ下	急傾斜地の崩壊	5	1	1
437	人II-0161	平成22年5月26日	第374号	鳥谷場1号	下北郡	風間浦村	大字下風呂字鳥谷場ノ上	急傾斜地の崩壊	1	1	1
438	人II-0162	平成22年5月26日	第374号	鳥谷場2号	下北郡	風間浦村	大字下風呂字鳥谷場ノ上	急傾斜地の崩壊	1	1	-
439	人II-0163	平成22年5月26日	第374号	街道添8号	下北郡	風間浦村	大字下風呂字街道添	急傾斜地の崩壊	1	1	-
440	人II-0164	平成22年5月26日	第374号	古釜谷平1号	下北郡	風間浦村	大字蛇浦字古釜谷平	急傾斜地の崩壊	2	1	1
441	人II-0165	平成22年5月26日	第374号	古釜谷平2号	下北郡	風間浦村	大字蛇浦字古釜谷平	急傾斜地の崩壊	1	1	-
442	人II-0166	平成22年5月26日	第374号	古釜谷平3号	下北郡	風間浦村	大字蛇浦字古釜谷平	急傾斜地の崩壊	1	1	1
443	林425-G0001	平成23年3月22日	第263号	下風呂	下北郡	風間浦村	大字下風呂字下風呂	地滑り	30	2	-
444	I-0964	平成29年3月10日	第183号	甲平ノ下	下北郡	風間浦村	大字下風呂字甲平ノ下	急傾斜地の崩壊	20	1	-
445	I-0965	平成29年3月10日	第183号	甲平ノ下2号	下北郡	風間浦村	大字下風呂字甲平ノ下	急傾斜地の崩壊	15	1	-
446	I-0968	平成29年3月10日	第183号	鳥谷場ノ上	下北郡	風間浦村	大字下風呂字鳥谷場ノ上	急傾斜地の崩壊	28	1	-
447	I-0971	平成29年3月10日	第183号	滝ノ上	下北郡	風間浦村	大字下風呂字家ノ尻	急傾斜地の崩壊	2	1	2
448	I-0973	平成29年3月10日	第183号	街道添1号	下北郡	風間浦村	大字下風呂字街道添	急傾斜地の崩壊	13	1	7
449	I-0974	平成29年3月10日	第183号	街道添2号	下北郡	風間浦村	大字下風呂字街道添	急傾斜地の崩壊	12	1	3
450	I-0976	平成29年3月10日	第183号	街道添4号	下北郡	風間浦村	大字下風呂字街道添	急傾斜地の崩壊	20	1	7
451	I-0979	平成29年3月10日	第183号	桑畑	下北郡	風間浦村	大字易国間字上ノ畑	急傾斜地の崩壊	17	1	-
452	I-0983	平成29年3月10日	第183号	易国間	下北郡	風間浦村	大字易国間字大川目	急傾斜地の崩壊	13	1	-
453	I-0988	平成29年3月10日	第183号	蛇浦	下北郡	風間浦村	大字蛇浦字蛇浦	急傾斜地の崩壊	34	1	1
454	II-0787	平成29年3月10日	第183号	街道添7号	下北郡	風間浦村	大字下風呂字街道添	急傾斜地の崩壊	2	1	-
455	II-0791	平成29年3月10日	第183号	新町2号	下北郡	風間浦村	大字易国間字上ノ畑	急傾斜地の崩壊	4	1	-
456	II-16001	平成29年3月10日	第183号	五郎太	下北郡	風間浦村	大字蛇浦字五郎太	急傾斜地の崩壊	2	1	1
457	人I-0157	平成29年3月10日	第183号	街道添6号	下北郡	風間浦村	大字下風呂字新道平	急傾斜地の崩壊	-	1	-
458	人II-0160	平成29年3月10日	第183号	甲平ノ上4号	下北郡	風間浦村	大字下風呂字甲平ノ上	急傾斜地の崩壊	1	1	-
459	426-I-001	平成22年7月7日	第459号	牛滝屋敷裏沢	下北郡	佐井村	大字長後字牛滝屋敷裏	土石流	0	1	0
460	426-I-002	平成22年7月7日	第459号	焼場沢	下北郡	佐井村	大字長後字牛滝川目	土石流	9	1	0
461	426-I-003	平成22年7月7日	第460号	牛滝沢	下北郡	佐井村	大字長後字縫道石	土石流	33	2	-
462	426-I-004	平成22年7月7日	第460号	福浦沢	下北郡	佐井村	大字長後字沼ノ平	土石流	2	2	-
463	426-I-005	平成22年7月7日	第460号	長後沢	下北郡	佐井村	大字長後字長後川目	土石流	10	2	-
464	426-I-006	平成22年7月7日	第460号	下磯谷川	下北郡	佐井村	大字佐井字磯谷	土石流	14	2	-
465	426-I-007	平成22年7月7日	第459号	磯谷川	下北郡	佐井村	大字佐井字磯谷	土石流	28	1	0
466	426-I-008	平成22年7月7日	第459号	上磯谷川	下北郡	佐井村	大字佐井字磯谷	土石流	25	1	0
467	426-I-009	平成22年7月7日	第460号	矢越沢	下北郡	佐井村	大字佐井字湯ノ川越	土石流	16	2	-
468	426-I-010	平成22年7月7日	第460号	八右衛門沢	下北郡	佐井村	大字佐井字大佐井川目	土石流	8	2	-
469	426-I-011	平成22年7月7日	第459号	大佐井南二の沢	下北郡	佐井村	大字佐井字大佐井川目	土石流	2	1	0
470	426-I-012	平成22年7月7日	第460号	古佐井沢	下北郡	佐井村	大字佐井字古佐井	土石流	57	2	-
471	426-II-001	平成22年7月7日	第460号	糠森沢	下北郡	佐井村	大字佐井字湯ノ川越	土石流	1	2	-
472	426-II-003	平成22年7月7日	第459号	大佐井南一の沢	下北郡	佐井村	大字佐井字大佐井川目	土石流	1	1	0
473	426-II-004	平成22年7月7日	第459号	大佐井東二の沢	下北郡	佐井村	大字佐井字大佐井川目	土石流	0	1	0

番 号	危険箇所 番号	公示年月日	告示 番号	区 域 名	所 在 地			自然現象 の種類	区域内の人家		
					郡・市	町・村	字		警戒 区域	うち特別 警戒区域	
										戸数	有:1 無:2
474	426-II-005	平成22年7月7日	第459号	大佐井東一の沢	下北郡	佐井村	大字佐井字大佐井川目	土石流	8	1	0
475	426-II-006	平成22年7月7日	第459号	古佐井沢目沢	下北郡	佐井村	大字佐井字古佐井川目	土石流	1	1	0
476	I-0993	平成22年7月7日	第459号	牛滝1号	下北郡	佐井村	大字長後字牛滝川目	急傾斜地の崩壊	2	1	2
477	I-0994	平成22年7月7日	第459号	牛滝2号	下北郡	佐井村	大字長後字牛滝	急傾斜地の崩壊	9	1	2
478	I-0995	平成22年7月7日	第459号	沼ノ平	下北郡	佐井村	大字長後字福浦	急傾斜地の崩壊	48	1	13
479	I-0996	平成22年7月7日	第459号	福浦	下北郡	佐井村	大字長後字福浦川目	急傾斜地の崩壊	3	1	2
480	I-0997	平成22年7月7日	第459号	長後1号	下北郡	佐井村	大字長後字長後川目	急傾斜地の崩壊	6	1	2
481	I-0998	平成22年7月7日	第459号	長後2号	下北郡	佐井村	大字長後字長後	急傾斜地の崩壊	23	1	13
482	I-0999	平成22年7月7日	第459号	長後3号	下北郡	佐井村	大字長後字長後	急傾斜地の崩壊	5	1	4
483	I-1001	平成22年7月7日	第459号	磯谷2号	下北郡	佐井村	大字佐井字磯谷	急傾斜地の崩壊	11	1	5
484	I-1003	平成22年7月7日	第459号	川目1号	下北郡	佐井村	大字佐井字大川目	急傾斜地の崩壊	2	1	0
485	I-1004	平成22年7月7日	第460号	川目2号	下北郡	佐井村	大字佐井字大佐井川目	急傾斜地の崩壊	7	2	-
486	I-1005	平成22年7月7日	第459号	湯ノ川越	下北郡	佐井村	大字佐井字矢越	急傾斜地の崩壊	5	1	4
487	I-1006	平成22年7月7日	第460号	矢越	下北郡	佐井村	大字佐井字矢越	急傾斜地の崩壊	6	2	-
488	I-1007	平成22年7月7日	第459号	矢越2号	下北郡	佐井村	大字佐井字湯ノ川越	急傾斜地の崩壊	5	1	1
489	I-1008	平成22年7月7日	第459号	大佐井	下北郡	佐井村	大字佐井字糠森	急傾斜地の崩壊	8	1	0
490	I-1009	平成22年7月7日	第459号	大佐井川目1号	下北郡	佐井村	大字佐井字大佐井川目	急傾斜地の崩壊	9	1	4
491	I-1010	平成22年7月7日	第460号	佐井2号	下北郡	佐井村	大字佐井字八幡堂	急傾斜地の崩壊	6	2	-
492	I-1011	平成22年7月7日	第459号	佐井	下北郡	佐井村	大字佐井字八幡堂	急傾斜地の崩壊	25	1	1
493	I-1012	平成22年7月7日	第459号	古佐井山	下北郡	佐井村	大字佐井字古佐井山	急傾斜地の崩壊	1	1	1
494	I-1015	平成22年7月7日	第460号	原田	下北郡	佐井村	大字佐井字原田	急傾斜地の崩壊	12	2	-
495	II-0797	平成22年7月7日	第459号	牛滝川目	下北郡	佐井村	大字長後字牛滝川目	急傾斜地の崩壊	2	1	2
496	II-0800	平成22年7月7日	第459号	糠森1号	下北郡	佐井村	大字佐井字矢越	急傾斜地の崩壊	4	1	1
497	II-0801	平成22年7月7日	第459号	糠森2号	下北郡	佐井村	大字佐井字糠森	急傾斜地の崩壊	3	1	1
498	II-0802	平成22年7月7日	第459号	大佐井川目2号	下北郡	佐井村	大字佐井字大佐井川目	急傾斜地の崩壊	1	1	0
499	II-0803	平成22年7月7日	第459号	大佐井川目3号	下北郡	佐井村	大字佐井字大佐井川目	急傾斜地の崩壊	3	1	2
500	II-0804	平成22年7月7日	第459号	古佐井1号	下北郡	佐井村	大字佐井字古佐井川目	急傾斜地の崩壊	3	1	1
501	II-0805	平成22年7月7日	第459号	古佐井2号	下北郡	佐井村	大字佐井字黒岩	急傾斜地の崩壊	3	1	0
502	II-0806	平成22年7月7日	第459号	黒岩2号	下北郡	佐井村	大字佐井字黒岩	急傾斜地の崩壊	0	1	0
503	II-0807	平成22年7月7日	第460号	黒岩3号	下北郡	佐井村	大字佐井字黒岩	急傾斜地の崩壊	1	2	-
504	II-0808	平成22年7月7日	第459号	黒岩4号	下北郡	佐井村	大字佐井字黒岩	急傾斜地の崩壊	1	1	1
505	II-0809	平成22年7月7日	第459号	中道	下北郡	佐井村	大字佐井字中道	急傾斜地の崩壊	1	1	1
506	砂-45	平成23年3月22日	第263号	矢越	下北郡	佐井村	大字佐井字矢越	地滑り	16	2	-
507	農-24	平成23年3月22日	第263号	大佐井	下北郡	佐井村	大字佐井字糠森	地滑り	19	2	-
508	林426-G0002	平成23年3月22日	第263号	川目	下北郡	佐井村	大字佐井字川目	地滑り	14	2	-
509	426-II-002	平成29年3月10日	第186号	大佐井西沢	下北郡	佐井村	大字佐井字糠森	土石流	5	1	0
510	I-1000	平成29年3月10日	第186号	磯谷	下北郡	佐井村	大字佐井字磯谷	急傾斜地の崩壊	35	1	2
511	I-1002	平成29年3月10日	第186号	磯谷3号	下北郡	佐井村	大字佐井字磯谷	急傾斜地の崩壊	0	1	0
512	I-1014	平成29年3月10日	第186号	原田2号	下北郡	佐井村	大字佐井字原田	急傾斜地の崩壊	4	1	1
513	I-16001	平成29年3月10日	第186号	矢越3号	下北郡	佐井村	大字佐井字湯ノ川越	急傾斜地の崩壊	2	1	0
514	II-0798	平成29年3月10日	第186号	牛滝屋敷裏1号	下北郡	佐井村	大字長後字牛滝屋敷裏	急傾斜地の崩壊	0	1	0
515	II-0799	平成29年3月10日	第186号	牛滝屋敷裏2号	下北郡	佐井村	大字長後字牛滝屋敷裏	急傾斜地の崩壊	1	1	0
516	砂-46	平成30年11月28日	第798号	長後	下北郡	佐井村	大字長後字穴間	地滑り	4	2	-
517	林426-G0001	平成30年11月28日	第798号	磯谷	下北郡	佐井村	大字佐井字磯谷	地滑り	21	2	-

3-20-12 青森県と気象庁が共同して行う土砂災害警戒情報に関する協定

青森県と気象庁は、土砂災害警戒区域等における土砂災害防止対策の推進に関する法律（平成12年法律第57号）第27条及び気象業務法（昭和27年法律第165号）第11条に基づき共同して作成・発表する土砂災害警戒情報に関する業務を実施するため、次のとおり協定を締結する。

また、本協定を円滑に運用するため「実施要領」を別に定める。

1. 土砂災害警戒情報の発表対象地域及び発表作業担当部署
土砂災害警戒情報の発表対象地域及び発表作業担当部署は、付表1のとおりとする。
2. 土砂災害警戒情報に関する業務の作業場所及び連絡先
第1項に示す発表作業担当部署は、それぞれの庁舎内に作業場所を定めて土砂災害警戒情報に関する業務を行うものとし、相互の連絡が確実に実施できるよう実施要領に定めるものとする。
3. 土砂災害警戒情報に関する業務を行う際の資料の交換等
第1項に示す発表作業担当部署間の資料の交換は、オンラインで接続された情報処理システムを用いるものとし、交換する資料の種類は実施要領に定めるものとする。
4. 土砂災害警戒情報に関する作業の開始及び終了
土砂災害警戒情報の作業の開始及び終了については、実施要領に定めるものとする。
5. 土砂災害警戒情報の発表基準
土砂災害警戒情報の発表基準は、実施要領に定めるものとする。
6. 土砂災害警戒情報の発表
土砂災害警戒情報は、第1項に示す発表作業担当部署が共同して発表するものとし、発表形式等については、実施要領に定めるものとする。
7. 土砂災害警戒情報の伝達
土砂災害警戒情報の伝達先及び伝達方法は実施要領に定めるものとする。
8. 情報処理システム等障害時の措置
第3項に示す情報処理システム等の障害時における土砂災害警戒情報の作業の要領については、実施要領に定めるものとする。
9. その他
土砂災害警戒情報に関する業務の実施に関し、本協定の内容を変更する必要がある場合、または、本協定に定めていない事項について一方から申し入れがあった場合には、速やかに協議するものとする。

平成27年3月31日

青森県知事 三村 申吾

気象庁長官 西出 則武

付表 1 土砂災害警戒情報の発表対象地域及び発表作業担当部署

発表対象地域（市町村）	発表作業担当部署
青森市、弘前市、八戸市、黒石市、五所川原市、十和田市、三沢市、むつ市、つがる市、平川市、平内町、今別町、蓬田村、外ヶ浜町、鱒ヶ沢町、深浦町、西目屋村、藤崎町、大鰐町、田舎館村、中泊町、野辺地町、七戸町、六戸町、横浜町、東北町、六ヶ所村、おいらせ町、大間町、東通村、風間浦村、佐井村、三戸町、五戸町、田子町、南部町、階上町、新郷村	青森県県土整備部 気象庁青森地方気象台

※板柳町及び鶴田町は土砂災害警戒情報の発表対象から除く。

青森県土砂災害警戒情報に関する実施要領

沿革

平成19年6月1日	締結
平成20年3月31日	一部改正
平成25年10月1日	一部改正
平成27年3月31日	一部改正
令和元年5月28日	一部改正
令和2年5月25日	一部改正

青森県県土整備部及び危機管理局と青森地方気象台は、「青森県と気象庁が共同して行う土砂災害警戒情報に関する協定（平成19年6月1日）」（以下「協定」という。）に基づき、青森県土砂災害警戒情報について次のとおり実施要領を定める。

1. 土砂災害警戒情報に関する業務の作業場所及び連絡先

協定第2項の実施要領で定める土砂災害警戒情報に関する業務の作業場所及び連絡先は次の表のとおりとする。相互の連絡や資料の交換等には、青森県と青森地方気象台間に接続された情報処理システム又は電話・ファックスを用いるものとする。

発表作業担当部署	作業場所と連絡先
青森県県土整備部	河川砂防課 連絡責任者 河川砂防課長 電 話 017-734-9670 ファックス 017-734-8191
気象庁青森地方気象台	現業作業室 連絡責任者 観測予報管理官 電 話 017-741-7411 ファックス 017-742-1405

2. 土砂災害警戒情報を行う際の資料の交換等

協定第3項の実施要領で定める交換する資料の種類は、付表1とする。

3. 土砂災害警戒情報作業の開始及び終了

協定第4項の実施要領で定める作業の開始及び終了については、以下のとおりとする。

(1) 土砂災害警戒情報に関する作業の開始は、次項で示す警戒基準に達した時とする。

なお、迅速かつ確実な作業の開始を図るため、通常勤務時間帯に限らず休日・夜間等においても事前に降雨の推移や土砂災害に関する密接な情報共有等を行うものとし、必要に応じて本要領第1項で定める連絡責任者の協議により作業開始に係る待機・準備の体制を構築するものとする。

(2) 土砂災害警戒情報の作業の終了は、次項に示す警戒解除基準に従って発表対象地域全域の警戒を解除する情報を発表したときとする。

4. 土砂災害警戒情報の発表基準

協定第5項の実施要領で定める土砂災害警戒情報の発表基準は、警戒基準と警戒解除基準から成り、それぞれ以下のとおりとする。

(1) 警戒基準は、大雨警報または大雨特別警報発表中において、気象庁が作成する2時間先までの降雨予測または降雨実況に基づいて付図1で示す基準に達したときとする。なお、地震や火山噴火等で現状の基準を見直す必要があると考えられた場合は、青森県と青森地方気象台は基準の取り扱いについて協議するものとする。

(2) 警戒解除基準は、付図1で示す基準について、その基準を下回り、かつ短時間で再び基準を超過しないと予想されるときとする。ただし、大規模な土砂災害が発生した場合には、青森県県土整備部と青森地方気象台が協議のうえ基準を下回っても解除しない場合もあり得るが、降雨の実況、土壌の水の含み具合、及び土砂災害の発生状況等に基づいて総合的な判断を適切に行い、当該地域を対象とした土砂災害警戒情報を解除することとする。

(3) 地震や火山噴火等で現状の基準を見直す必要があると考えられた場合は、青森県県土整備部と青森地方気象台は、別紙1「地震発生後の暫定基準の設定について」、別紙2「地震発生後の暫定基準の見直しについて」に基づき、暫定基準を用いるものとする。

5. 土砂災害警戒情報の発表

協定第6項の実施要領で定める土砂災害警戒情報の形式は、以下の内容を踏まえたものとする。

また、土砂災害警戒情報の起案は、青森地方気象台が行い、情報処理システムを用いて青森県県土整備部はその内容を確認し、双方密接な連絡・調整のもと、速やかな発表に努める。また、気象状況が急変した場合等様々な状況においても土砂災害警戒情報を速やかに発表できるよう、平時から、土砂災害警戒情報の発表を優先して作業を迅速化する場合の作業内容、手順について、青森県県土整備部及び青森地方気象台の間で確認を行うとともに、それぞれの機関においても、作業を迅速化する場合の作業内容、手順を確認しておくものとする。

なお、情報処理システム等の障害が発生した場合は、本要領第7項の「情報処理システム等障害時の措置」に基づいて発表するものとする。

- (1) 土砂災害警戒情報の内容は、タイトル、情報番号、発表時刻、発表者名、警戒対象地域名、警戒解除地域名、警戒文、警戒対象市町村を示す地図からなり、例示を付図2に示す。
- (2) 情報番号は、一連の降雨を対象とした最初の発表を第1号とし、発表対象地域全域の警戒を解除する情報まで連続番号を用いるものとする。
- (3) 発表対象地域名は、付表2に示す名称を用いるものとする。

6. 土砂災害警戒情報の伝達

協定第7項の実施要領で定める土砂災害警戒情報の伝達先、伝達方法及び担当部署は、それぞれ付表3、付図3とする。

7. 情報処理システム等障害時の措置

協定第8項の実施要領で定める情報処理システム等の障害時における作業の要領については、以下のとおりとする。

- (1) 青森県県土整備部と青森地方気象台は、土砂災害警戒情報を作成するために必要な付表4の資料を適宜、ファックス又は電話等により交換する。
- (2) 土砂災害警戒情報は、付図2に例示した形式を用いる。ただし、迅速な土砂災害警戒情報の作成が困難になった場合は、迅速な発表を優先して、青森県県土整備部と青森地方気象台の合意の基で付図2の図の部分の部分を省いた形式で発表してもよい。
- (3) (2)で作成した土砂災害警戒情報は、青森県危機管理局と青森地方気象台が付表3に定める伝達先へ確実に伝達する。

8. その他

本要領の内容を変更する必要がある場合、又は本要領の定めていない事項について一方から申し入れがあった場合には、速やかに協議する。

附則 この要領は平成19年6月1日から施行する。

附則 この要領は平成20年3月31日から施行する。

附則 この要領は平成25年10月1日から施行する。

附則 この要領は平成27年4月1日から施行する。

附則 この要領は令和元年5月29日から施行する。

附則 この要領は令和2年5月26日から施行する。

令和2年5月25日

青森県県土整備部河川砂防課長	古川 達夫
青森県危機管理局防災危機管理課長	築田 潮
青森地方気象台防災管理官	小田嶋 孝一

3-21-1 高層建築物

(県危機管理局消防保安課)
令和2年4月現在

市町村	番号	施設名	階数 (F)		高さ (m)	面積 (㎡)
青森市	1	青森観光物産館	15		76	14,300
	2	アートホテル青森	12	B1	43	9,700
	3	ニッセイ青森本町ビル	11	B1	43	16,200
	4	ホテルサンルート青森本館	11	B1	42	4,800
	5	(株)青森国際ホテル	11	B1	40	11,700
	6	青森県庁本館西棟	8	B1	40	8,600
	7	青森第二合同庁舎	9	B1	38	10,200
	8	青森本町第一生命ビル	10	B1	38	10,300
	9	メゾンオーラ青森	14		38	8,400
	10	アウガ	10	B1	38	58,600
	11	ラ・プラス青い森	7		37	5,100
	12	青森法務総合庁舎	9	B1	37	8,900
	13	明治安田生命青森中央ビル	9		35	4,900
	14	大樹生命青森ビル	9	B1	34	5,100
	15	太陽生命青森ビル	9		34	4,600
	16	住友生命柳町ビル	9		33	7,200
	17	シティパレス本町	10		33	2,700
	18	青い森信用金庫本町別館	8		33	3,300
	19	AQUA青森スクエアビル	8		33	5,000
	20	富士火災海上保険青森支社	9		32	2,200
	21	青森県共同ビル	8	B1	32	7,700
	22	青森東京海上ビル	9	B1	32	5,400
	23	みどりやビル	10	B1	32	3,500
	24	ジェネラスマンション長島	15		43	5,900
	25	ポレスターアーバンシティ青森	15		44	7,100
	26	ポレスターアーバンシティ青森駐車場棟	15		44	200
	27	パークハイツ安方第1	11		33	7,200
	28	ライオンズマンション善知鳥	11		33	4,000
	29	ライオンズマンション新町通り	12		36	2,900
	30	青森市営住宅ベイサイド柳川	11		34	6,500
	31	青森県営住宅ベイサイド柳川A棟	11		34	6,600
	32	青森県営住宅ベイサイド柳川B棟	11		34	5,600
	33	青森県営住宅ベイサイド柳川C棟	11		34	5,600
	34	トーカンジェネラス青森駅前	15		43	11,000
	35	クレア善知鳥グランデュール立体駐車場	1		40	100
	36	青森県水産ビル	8	B1	36	9,100
	37	青森市民ホール	6	B1	37	11,500
	38	ベイタウン沖館	8		34	4,600

市町村	番号	施設名	階数 (F)		高さ (m)	面積 (㎡)	
青	39	アートホテルカラー青森駐車場	9	B1	32	3,200	
	40	セントラルビューあおもり	12		39	3,500	
	41	セントラルビューあおもり立体駐車場	1		35	100	
	42	東横イン青森駅正面口	14		41	3,500	
	43	東横イン青森正面口立体駐車場	1		40	100	
	44	ミッドライフタワー	17		58	14,300	
	45	サンデュエル青森県庁前	15		44	5,400	
	46	サンデュエル青森県庁前立体駐車場	1		35	5,500	
	47	ポレスター新町レジデンス	15		44	12,300	
	48	ポレスター新町レジデンス立体駐車場	1		42	7,100	
	49	ハイパーホテルズパサージュ	11		36	3,600	
	50	ポレスターガーデンシティ浜田	15		44	9,300	
	51	青森クロスタワーA・BAY	13		42	11,100	
	52	ホテルルートイン青森立体駐車場	1		32	100	
	53	シャトゥーム緑街	11		32	6,200	
	54	青森県庁北棟	8	B2	32	26,400	
	55	ニッセイ青森センタービル	8		32	8,900	
	森	56	青森共栄火災ビル	7		32	3,200
		57	ホテルJALシティ青森	9	B1	32	6,300
58		青森グリーンパークホテル	11		30.9	2,000	
59		青森グリーンパークホテルアネックス	11		30.9	2,100	
60		アパホテル青森駅東	11	B1	30	3,000	
61		ポレスター新町プレミアムステージ	14		45	5,100	
62		ポレスター古川プレミアムレジデンス	15		43	5,600	
63		ポレスター古川プレミアムレジデンス立体駐車場	2		42	600	
64		ポレスター篠田	13		39	5,200	
65		ダイワロイネットホテル青森	14		45	9,300	
66		ダイワロイネットホテル青森立体駐車場	3		43	7,100	
67		アップルパレス青森	8		32	8,200	
68		アルファホテル青森	11		31	6,900	
69		ポレスター橋本	15		43	8,900	
70		SS青森ビル	9	B1	32.0	7,100	
71		三井住友海上青森ビル	8		33	3,500	
72		ポレスター平和公園	15		43	6,800	
73		プリンスコート橋本	12		46	6,100	
市		74	ホテル青森	17	B1	65	31,300
	75	ハイガーデン	11		34	2,000	
	76	堤町ファーストスクエアビル	9		33	4,200	
	77	サーバス松原	15	B1	45	5,600	
	78	サンデュエル桜川スカイステージ	11		33	2,800	
	79	シャトゥーム東青森	15		47	6,300	

市町村	番号	施設名	階数 (F)		高さ (m)	面積 (㎡)
青森市	80	青森県立中央病院	10	B1	36	55,700
	81	中央学院大学中央短期大学9号館	12		39	7,800
	82	小柳第三市営住宅A棟	11		31	7,100
	83	小柳第三市営住宅B棟	11		31	7,100
	84	小柳第三市営住宅C棟	11		31	7,100
	85	小柳第三市営住宅D棟	11		31	7,100
	86	絶景の宿浅虫さくら観光ホテル	10		36	5,800
	87	海扇閣	9	B1	36	10,700
	88	浅虫ホワイトハイツ	11		32	2,200
弘前市	1	弘前大学附属病院 (第一、第二、外来、中央、センター、エネルギー)	10	B1	45.6	66,800
	2	ドーミーイン弘前	10		33.3	6,700
	3	ドーミーイン弘前 立体駐車場	2		33.7	400
	4	ダイアパレス弘前公園	10		32	3,200
	5	株式会社ホテルニューキャッスル	9	B1	35	11,600
	6	ライオンズマンション 弘前一番町	14		42	5,400
	7	グローリア初穂弘前	11		36	9,400
	8	MA C弘前コート	11		30	8,300
	9	朝日プラザ中央通	11		31	3,800
	10	コーポラス弘前	11		41	3,800
	11	ラルゴ山王マンション	12		36	4,000
	12	株式会社弘前プリンスホテル	9		35	3,100
	13	ポレスター駅前北公園	15		44.0	5,700
	14	サンデュエル弘前	12		36	4,000
	15	ポレスター弘前駅前レジデンス	15	B1	44.3	8,500
	16	弘前第一生命ビルディング	9	B1	32	3,800
	17	株式会社イトーヨーカ堂弘前店	8	B1	34	78,400
	18	第一商会ビル (東横イン弘前駅前)	14	B1	41	4,500
	19	立体駐車場1	2		35	900
	20	立体駐車場2	2		35	900
	21	ポレスター弘前公園	14		44	5,800
	22	川島ビル	13	B1	45.3	14,600
	23	株式会社中三弘前店	8	B1	35	26,400
	24	ポレスターセントラルシティ弘前	15		45	12,200
	25	ポレスターセントラルシティ弘前 立体駐車場	2		34	500
	26	スカイタウン弘前	11		31	7,200
	27	ミリオンパレス弘前	11		30	5,900
	28	ホテルルートイン弘前駅前	14		44	5,900
	29	(株)マリモポレスター駅前公園	14		44	9,400
	30	バストラルハイム弘前	11		30	3,200
	31	クランズスクエア大町アーバンレジデンス	13	B1	41	5,400
	32	弘前駅前共同ビル	12		43.9	18,800

市町村	番号	施設名	階数 (F)		高さ (m)	面積 (㎡)
弘 前 市	33	弘前市駅前住宅	9		31.4	7,600
	34	青森トヨペット (株) 弘前堅田店	2		32.0	500
	35	サンデュエル弘前駅前Ⅱ	15		43.84	4,400
	36	サンデュエル弘前駅前	15		44.8	5,200
	37	弘前大学工学部1号館 コラボ弘大	8		32	22,300
	38	弘前大学工学部2号館	11	B1	45.6	9,400
八 戸 市	1	八戸グランドホテル	10	B2	33	17,800
	2	青銀・明治安田ビル	9	B1	33	6,900
	3	YSビル	8		33	4,800
	4	ライオンズマンション	14		41	4,500
	5	ライオンズマンション内丸	12		36	3,500
	6	エトワール八戸第2	11		31	3,100
	7	八戸ショッピングセンターラピア	5	B1	38	59,100
	8	八戸フラワーエイトビル	8	B1	34	3,400
	9	ヴィアノヴァビル	8	B1	39	21,900
	10	八戸市庁舎別館	10	B1	45	11,800
	11	医療法人杏林会介護老人保健施設 リハビリパーク	8		34	6,800
	12	ライオンズマンション第2	14		42	5,100
	13	サンデュエル内丸	12		36	3,700
	14	ポレスター八戸	13		38	5,200
	15	ホテルルートイン本八戸駅前	10		32	3,300
	16	ダイワロイネットホテル八戸	10		32	7,600
	17	ポレスターアーバンシティ 番町	15	B1	43	7,800
	18	八戸番町ヒルズ	11		33	3,200
	19	天然温泉南部の湯ドリーミン本八戸	13		48	5,100
	20	天然温泉南部の湯ドリーミン本八戸 立体駐車場	2		45.64	500
	21	八戸スカイビル株式会社	8	B1	36	30,600
	22	東カングランドマンション	9		32	4,100
	23	ムーンプラザ	9		38	2,800
	24	スーパーホテル八戸天然温泉	10	B1	34	1,900
	25	(財) V I S I T 八戸	8	B1	32	8,800
	26	東横インホテル八戸駅前	11		33	3,200
	27	東横インホテル八戸駅前 (駐車場)	1		34	700
	28	八戸地域広域市町村圏事務組合 八戸清掃工場	4	B2	32	9,300
	29	グランドサンピア八戸	9	B1	41	14,500
	30	海自八戸管制塔	9		35	1,300
	31	三菱製紙(株)八戸工場連釜蒸解棟	6		58.5	1,900
	32	三菱製紙(株)八戸工場 2, 3, 4, 5, 6 製紙棟	4		31.4	149,300
	33	三菱製紙(株)八戸工場屋内貯炭場	1		36	11,600
	34	八戸製錬(株)炉調合工場	8		33	1,800
	35	日和産業(株)八戸工場	4		35	6,900

市町村	番号	施設名	階数 (F)	高さ (m)	面積 (㎡)	
八戸市	36	北日本くみあい飼料(株)八戸工場 主原料サイロ棟	1	37.6	300	
	37	北日本くみあい飼料(株)八戸工場 バラ出荷棟2	1	33.5	300	
	38	北日本くみあい飼料(株)八戸工場 マッシュ熟処理施設	1	36	300	
	39	北日本くみあい飼料(株)八戸工場 牛工場棟	7	35	4,200	
	40	北日本くみあい飼料(株)八戸工場 副原料サイロ棟	1	35.6	300	
	41	北日本くみあい飼料(株)八戸工場 配合工場棟	3	32	1,800	
	42	北日本くみあい飼料(株)八戸工場 バラ出荷棟	4	31	13,400	
	43	八戸臨港倉庫(株)1号埠頭倉庫 機械棟	7	36.2	400	
	44	八戸臨港倉庫(株)1号埠頭倉庫 第三期サイロ棟	1	50.5	300	
	45	中部飼料(株)八戸工場 工場棟	4	42	11,300	
	46	中部飼料(株)八戸工場 ペレット工場棟	2	41	300	
	47	東北グレーンターミナル(株)穀物倉庫(飼料工場)棟	7	56	11,400	
	48	東北グレーンターミナル(株)第4期サイロ棟	1	50.7	700	
	49	みらい飼料(株)八戸工場 工場棟	3	37.8	4,700	
	50	みらい飼料(株)八戸工場 サイロ棟	3	38.4	500	
	51	みらい飼料(株)八戸工場 ペレット出荷棟	1	32.3	200	
	52	みちのく飼料株式会社	3	38	2,300	
	53	東北飼料(株)配合飼料新設工場	2	38	1,400	
	54	東北飼料(株)マッシュ&クランブル製品タンク丸タンク出荷棟	1	31.5	100	
	55	中部飼料(株)八戸工場鶏豚有薬ペレット・バラ出荷棟	1	41.1	800	
56	国土交通省航空局八戸ARSR局	5	36	1,300		
57	プロスペール小中野	14	41	5,400		
58	ポレスター八日町プレミアムレジデンス	13	43.2	5,100		
59	ポレスター八日町プレミアムレジデンス 駐車場棟	2	43.1	600		
60	スーパーホテル八戸長横町	10	B1	33.6	1,900	
五所川原市	1	NTT東日本五所川原ビル	5	33	7,500	
	2	つがる総合病院	10	B1	46	36,000
	3	つがる克雪ドーム	2	42	12,200	
	4	立佞武多の館	7	B1	38	7,500
	5	株式会社ホテルサンルート五所川原	8	32	5,400	
むつ市	1	むつ総合病院	8	B1	40	32,800
	2	アツギ東北	6	33	60,000	
	3	むつグランドホテル	11	51.8	9,800	
平内町	1	大和山神集閣	5	B1	40	16,100
大鰐町	1	青森ワイナリーホテル	12	48.5	9,700	
野辺地町	1	公立野辺地病院	5	32	14,000	
六戸町	1	星野リゾート青森屋	11	B1	41.6	11,100

市町村	番号	施設名	階数 (F)		高さ (m)	面積 (㎡)
六ヶ所村	1	六ヶ所原燃PRセンター	5	B1	36	3,800
	2	日本原燃株式会社技術開発研究所 (X2)	6		35	9,100
	3	日本原燃株式会社事務本館 (H1)	8	B1	33	16,900
	4	日本原燃株式会社 (F施設) / (AA) / (KA)	5	B5	40	112,500
	5	日本原燃株式会社第1ガラス固化体貯蔵建屋東棟	1	B2	42	6,700
	6	日本原燃株式会社廃棄物管理施設 (EA) / (EB) / (EB2)	3	B2	42	18,600
	7	日本原燃株式会社再処理事務所 (H2)	8	B1	37	24,200
東通村	1	東北電力株式会社東通原子力発電所第1号機	5	B4	38	81,600