

# 北海道新幹線「新青森・新函館(仮称)間」ルート平面図

新青森・新函館(仮称)間 工事延長L=148.3km

青森県側 L=68.6km



北海道側 L=79.7km



東北新幹線建設局 北海道新幹線建設局

L=44.1km L=104.2km

新設区間 L=28.7km

共用区間 L=15.4km

新設区間: 明かり  トンネル 

(凡例) 共用区間: 明かり  トンネル 

工事始点 新青森起点0km673m

新青森駅

新青森起点0km000m

青森市中心部

10km

20km

30km

40km

50km

奥津軽(仮称)駅

新青森起点38km510m

共用区間始点 新青森起点29km404m

60km

70km

80km

90km

100km

110km

120km

130km

140km

148km

148km

148km

148km

148km

148km

148km



木古内駅

新青森起点113km330m

共用区間終点 新青森起点111km445

函館市中心部

函館総合車両基地

工事終点 新青森起点148km996m

新函館(仮称)駅

新青森起点148km790m



H22.11月作成