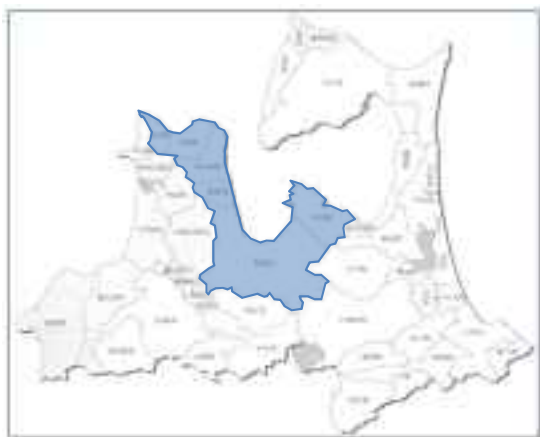


I 東青地域の概要

1 地域の状況

東青地域は、青森県のほぼ中央部に位置する県都の青森市、津軽半島に伸びる蓬田村、外ヶ浜町、今別町、そして県南地域の入り口に位置する平内町の5市町村で構成されています。



2 地理的状況

東青地域は陸奥湾と津軽海峡に面し、総土地面積は、約147,800haで県全体の15.3%を占め、耕地面積は約12,600haで同8.3%、森林面積は約111,600haで同17.7%と、山・川・海に恵まれた自然豊かな都市と農山漁村が形成されています。

自然環境は、津軽半島沿岸部の外ヶ浜町、今別町、蓬田村及び夏泊半島のある平内町は、山間部地帯で耕地面積が少なく、6～8月にかけて偏東風（ヤマセ）が吹いて夏季冷涼です。陸奥湾南部に位置する青森市は平野部が多く、偏東風（ヤマセ）の影響が少ない比較的温暖な気候となっています。

【総土地面積と耕地・森林面積】

区分	総土地面積	耕地面積	田 畑		森林面積
			田	畑	
東青 (A)	147,800	12,600 (8.5%)	8,400	4,200	111,600 (75.5%)
青森県 (B)	964,600	151,500 (15.7%)	80,000	71,500	629,800 (65.3%)
A/B (%)	15.3%	8.3%	10.5%	5.9%	17.7%

※ () 内は総土地面積に占める割合

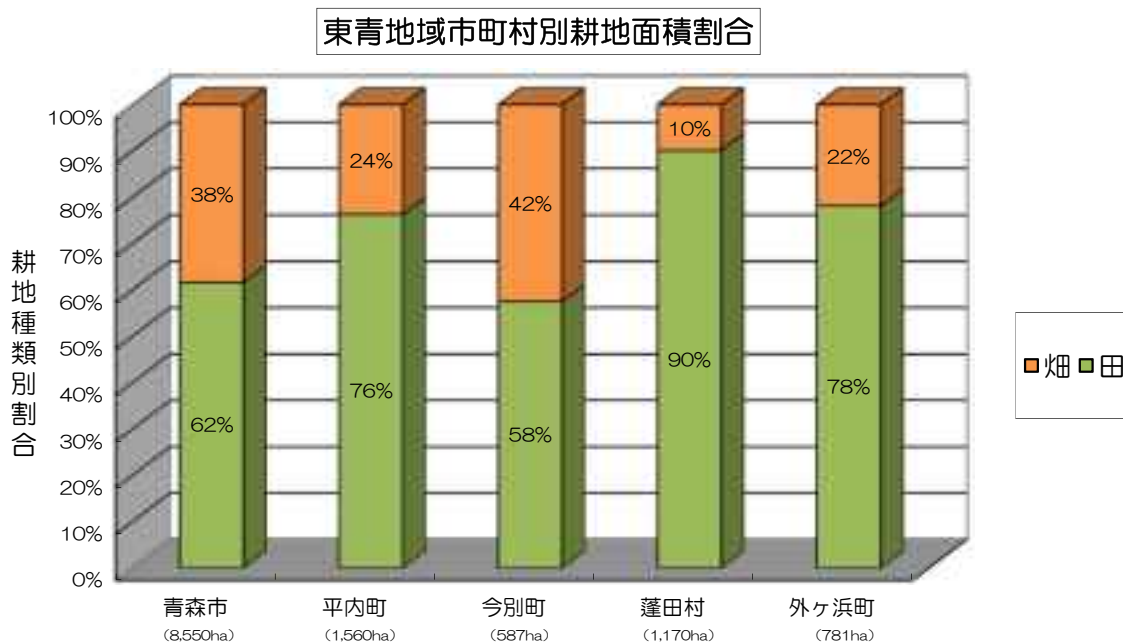
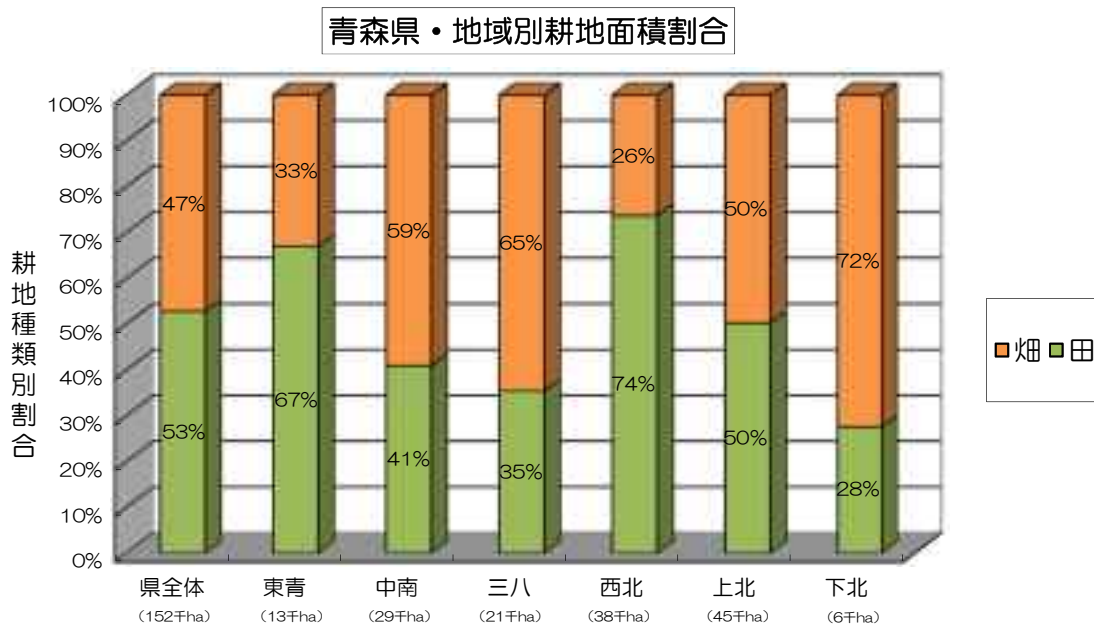
※ 総土地面積は平成29年度国土地理院「全国市区町村別面積調べ」

※ 耕地面積は第65次東北農林水産統計年報 (H29)

※ 森林面積は青森県森林資源統計書 (H29版)

3 耕地面積

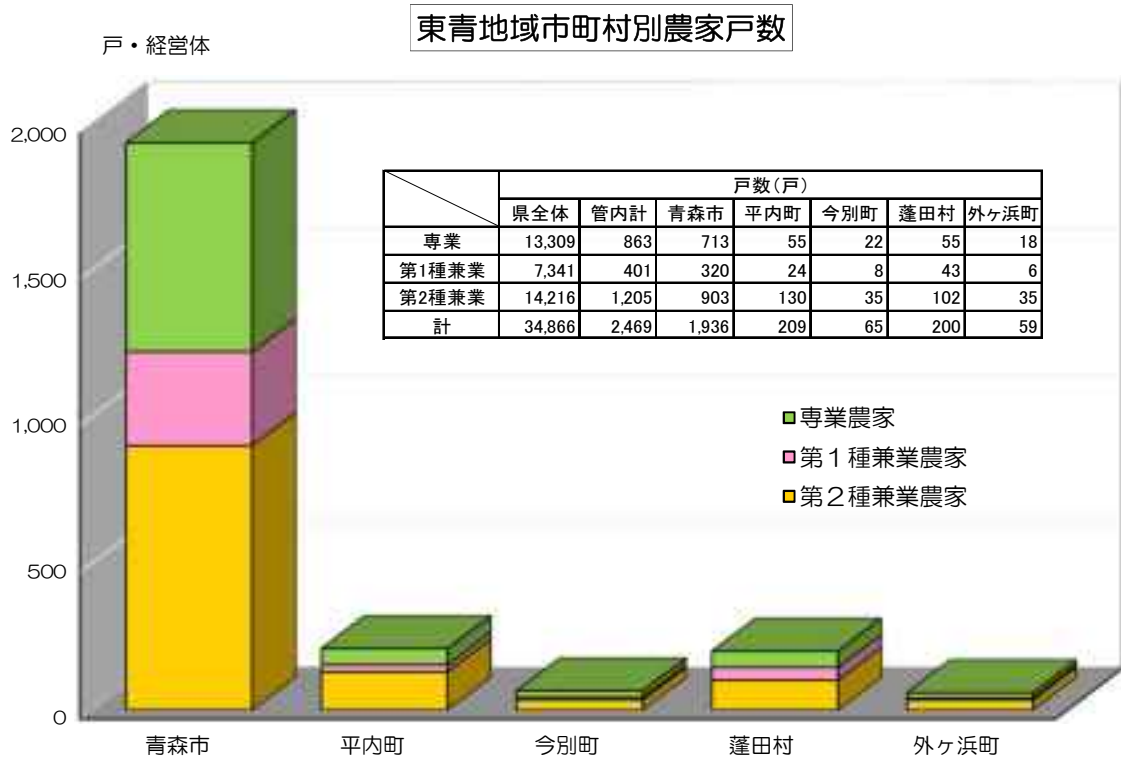
- ◇ 東青地域の耕地面積は、約12,600haで、県全体の約8%を占めています。
- ◇ 県全体と比較すると、東青地域は田の割合が高くなっています。



資料：「第65次青森農林水産統計年報（平成29年～30年）」（平成31年3月 農林水産省）P163

4 農家戸数

- ◇ 東青地域の農家戸数は、3,681戸（販売農家2,469戸、自給的農家1,212戸）で、県全体の約8%を占めています。また、販売農家の専業別戸数では、専業の割合が35%と県全体の38%と同等で、第1種兼業農家の割合は16%と県全体の21%より低くなっています。



農家	経営耕地面積が10a以上の農業を営む世帯又は経営耕地面積が10a未満であっても過去1年間における農産物販売金額が15万円以上であった世帯
販売農家	経営耕地面積が30a以上又は過去1年間における農産物販売金額が50万円以上の農家
自給的農家	経営耕地面積が30a未満かつ過去1年間における農産物販売金額が50万円未満の農家
専業農家	世帯員の中に兼業従事者（過去1年間に他に雇用されて仕事に従事した者又は自営農業以外の自営業に従事した者）が1人もいない農家
兼業農家	世帯員の中に兼業従事者が1人以上いる農家
第1種兼業農家	農業所得を主とする兼業農家
第2種兼業農家	農業所得を従とする兼業農家

資料：「第65次青森農林水産統計年報（平成29年～30年）」（平成31年3月 農林水産省）P95～101
※法人化している農林業経営体とは、農事組合法人・株式会社・合資会社・合同会社・各種団体・その他法人等。

Ⅱ 農業農村整備事業の概要

1 実施状況

(1) 経営体育成基盤整備事業 幸畑地区（青森市）

本地区は、青森県のほぼ中央の青森平野の南西に位置し、八甲田山麓を源とする堤川水系横内川右岸に隣接した水田地帯です。

地区内のほ場は未整備の小区画であり、水路は用排水兼用の土水路で暗渠排水が施工されていないなど排水対策に苦慮している現状にあります。また、農業経営者の高齢化や後継者不足、基盤整備の遅れに伴う離農者の増による耕作放棄地の増加が懸念されており、優良農地の将来的な確保と地域農業を担う担い手の育成が課題となっています。

そこで、本事業によりほ場の大区画化と併せて道路、用排水路及び暗渠排水を整備することにより、農作業の効率化と農地の高度利用による転作作物の定着化を図ります。また、地域農業を担う担い手の育成と強化を図り、農地の効率的かつ安定的な利用による生産性の高い農業構造の確立も図ります。



(2) 通作条件整備事業 瀬辺地地区（蓬田村）

本地区は、昭和58年から平成2年にかけて県営農免農道整備事業により整備され、西側に津軽半島陸奥湾沿いを縦断する国道バイパスが建設された現在でも、農産物の流通経路のみならず、農村生活上の重要な路線として活用されています。

本路線は、全線が供用開始されてから25年以上が経過し、経年劣化や車両の大型化、地域農業の振興に伴う交通量の増加から、クラックやわだち掘れが発生し、通作や農産物輸送時の荷痛み等、営農に支障を来しています。道路管理者である蓬田村では、これまでも路面の補修を適宜行ってきましたが、それも限界になりつつあり、全面的な改良が必要な時期に至っていました。

このことから、本事業により路面点検・診断を実施し、施設の長寿命化によるライフサイクルコストの低減を図ることで、道路管理者の継続的・安定的な維持管理を可能とし、地域農業の通作条件の維持及び向上を図ります。



(3) ため池等整備事業（ため池整備） 長科上地区（蓬田村）

本ため池は、受益地57.2haをかんがいする重要な用水源です。本ため池の貯水量は、ため池台帳によると69,000m³となっていますが、昭和40年代後半から行われている上流域での山林伐採の影響などもあり、大雨の度に土砂がため池に流入し堆積していました。この土砂の堆積量は、約35,000m³（ため池有効貯水量の50.7%）あり、堆積分の貯水量が減っており受益地での用水不足のほか、堆積した土砂が洪水吐ゲートを閉塞させることで開閉操作が不能となり、ため池内の水が堤体越流して下ため池に流れ込むことで堤体の決壊を引き起こし、下流の農地や農業用施設に多大な被害を及ぼすことが懸念されていました。また、現場打護岸の一部において経年劣化が著しく、護岸及び護岸基礎が破損しており、そこから堤体が崩壊した場合、直下にある下ため池が決壊する恐れもありました。

このことから、安定的な農業用水の確保と、下流の農地や農業用施設、公共施設等への被害を防ぐことを目的に、ため池の浚渫工及び護岸工を行っています。



(4) 基幹水利施設管理事業 浪岡ダム（青森市）

本施設は昭和47年から昭和63年に国営かんがい排水事業により造成され、青森市浪岡、五所川原市、板柳町、藤崎町の2市2町2,856ha(田:2,826ha、畑:30ha)に用水を供給しています。併せて、既存堰を統合し、用水系統の合理化再編を図るため、頭首工3箇所、用水路約13.6km、揚水機場2箇所を新設し、併せて附帯県営、団体営事業により、用排水施設の新設・改修、暗渠排水の整備等を行い、ほ場整備事業を実施しました。

今では、平成8年から県営基幹水利施設管理事業により浪岡川土地改良区に管理委託しています。



2 今後の展開方向

(1) 趣旨

農業農村整備は、農地、農業用排水路などの農業生産基盤や農村生活環境基盤を整備し、適切に維持管理することにより、安定的な食料の生産・供給のみならず、自然環境や県土の保全、美しい農村景観の形成などに貢献してきました。

しかし、本県の農林水産業は、人口減少の進行に伴う労働力不足や地域コミュニティの衰退など様々な課題に直面しています。

こうした情勢の変化に的確に対応し、本県の農業・農村の持続的な発展に向けた農業農村整備の展開方向を明らかにするため、「あおり水土里づくり推進プラン（期間:2019年度～2023年度）」を策定しました。本プランでは、「攻めの農林水産業」の強力かつ着実な推進に資するため、「豊かで力強い農業により攻める」、「農業・農村の安全・安心を守る」、「魅力的で活力ある農村をつくる」を柱に施策を展開し、「豊かで持続可能な農業・農村の実現」を目指します。

(2) 施策体系

◇ 「豊かで力強い農業により攻める」

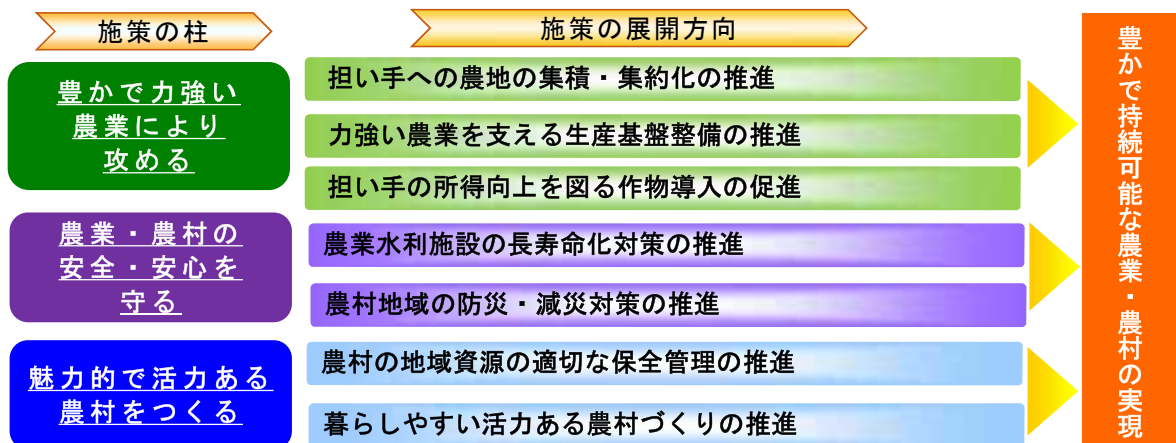
担い手が活躍する強い農業基盤づくりとして、農作業の省力化と生産コストの低減を図る農地の大区画化や、稲作農業から野菜などの高収益作物への転換を可能とする水田の汎用化・畑地化などの基盤整備により担い手の所得向上を図るとともに、農地中間管理機構とも連携した担い手への農地の集積・集約化を推進します。

◇ 「農業・農村の安全・安心を守る」

農村地域の安全・安心を守るため、老朽化した農業水利施設の長寿命化対策や、ため池などの耐震化や集中豪雨等による農村地域の洪水被害を防止する取組により、農村地域の防災・減災対策を推進します。

◇ 「魅力的で活力ある農村をつくる」

農業・農村の多面的機能の発揮に向けて、農村の地域資源の適切な保全管理を推進します。また、農村生活環境の更新整備などの取組により、暮らしやすい活力ある農村づくりを推進します。



(3) 具体的な方向性

ア.「豊かで力強い農業により攻める」

(ア) 担い手への農地の集積・集約化の推進

【取組内容】

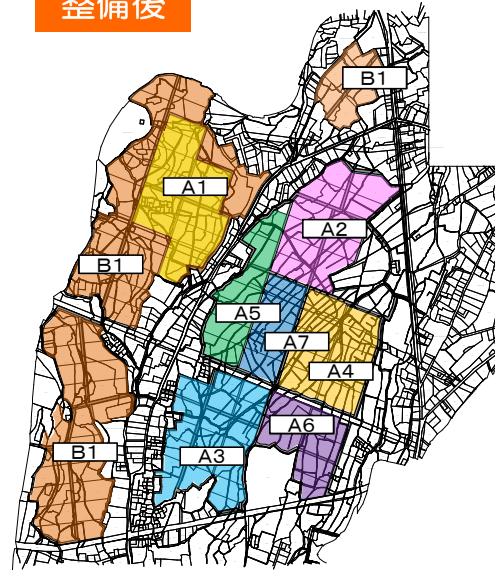
農業の競争力強化を図るためには、担い手の経営規模を更に拡大し、効率的な営農を実現していくことが必要です。

このため、ほ場整備などの基盤整備を実施し、これを契機として担い手に対して面的なまとまりのある農地の利用集積を促進します。

整備前



整備後



担い手の経営（所有・貸借・作業受託）する農地が分散されており、非効率的な営農を強いられています。

基盤整備を契機として、担い手の経営する農地が集積・集約化され、効率的な営農が実現されます。

【主な事業】

- 経営体育成基盤整備事業
- 農業水利施設保全合理化事業
- 農地中間管理機構関連農地整備事業 など

【主な実施地区】



経営体育成基盤整備事業
荒川中部地区（青森市、H25～H30）



経営体育成基盤整備事業
大平地区（外ヶ浜町、H24～H29）

(イ) 力強い農業を支える生産基盤整備の推進

【取組内容】

農作業の省力化と生産コストの低減を図る農地の大区画化や、高収益作物を中心とした営農形態への転換を促進する水田の汎用化・畑地化を推進します。

また、畑地や樹園地において、高品質な野菜・果樹の拡大を促進するため、畑地かんがい施設の導入や排水改良等を推進します。

農産物輸送の効率化を実現するほか、災害時の避難路や輸送路としての役割を担う基幹的な農道について、長寿命化や耐震化対策などの整備を推進します。

【主な事業】

- 経営体育成基盤整備事業
 - 畑地帯総合整備事業
 - 農地耕作条件改善事業
 - 通作条件整備事業
- など

【主な実施地区】



経営体育成基盤整備事業
八ツ役地区（青森市、H25～H30）



経営体育成基盤整備事業
諏訪沢地区（青森市、H25～R1）



畑地帯総合整備事業
野沢2期地区（青森市、H22～H29）



通作条件整備事業
相沢地区（青森市、H24～H29）

(ウ) 担い手の所得向上を図る作物導入の促進

【取組内容】

水田の畑地化や畑作物に軸足を置いた汎用化のため、排水改良等の基盤整備を推進し、高収益作物の導入を促進します。

ほ場整備の計画段階から指導機関を含む事業推進協議会を地区毎に設置し、基盤整備と営農の両面において、地域の合意形成を図りながら、事業を推進していきます。

栽培意欲のある生産者と指導機関が一体となって、先進地の成功事例を取り込むとともに、実需者と連携しながら、高収益作物を中心とした攻める農業を推進します。

【高収益作物の栽培振興への取組（たまねぎ等）】

県では、中山間地農業ルネッサンス推進事業等を活用して、県内の生産者、JA、行政関係者を対象に県外への先進地研修を実施したほか、県内でのたまねぎ栽培研修会を開催して、栽培方法や他産地の状況等について情報提供するなど、たまねぎ栽培導入を推進する取組を行っています。

【主な事業】

- 中山間地農業ルネッサンス推進事業
- 中山間地域所得向上支援事業
- 経営体育成基盤整備事業
- 農地耕作条件改善事業



先進地研修の様子



たまねぎ栽培研修会の様子

「たまねぎ」などの高収益作物の生産拡大



青森市奥内

イ。「農業・農村の安全・安心を守る」

(ア) 農業水利施設の長寿命化対策の推進

【取組内容】

県では、適切な機能診断と予防保全対策により、基幹的農業水利施設の長寿命化を図り、更新整備や保安全管理を効率的に行い、施設のライフサイクルコストの低減することとしています。

東青地域の基幹的な農業水利施設は、昭和60年～平成元年代に整備された施設が多く、供用開始から25年以上経過しています。計画的な施設の補修や更新に向けて、平成21年度から機能診断を開始しており、平成25年度までの5年間で計4施設の機能診断を行っています。また、平成26年度から平成30年度を実施期間とする新たな「事業実施方針」に基づき、平成26年度から平成30年度までの5年間で計10施設の機能診断を行い、機能保全計画を策定し、令和元年度は10施設の機能保全計画を策定する予定となっています。

機能診断結果において、施設補修や更新が必要とされた施設については、関係機関と協議を行い、計画的に施設補修や更新に取り組むこととしています。

【主な事業】

- 基幹水利施設ストックマネジメント事業
- ため池等整備事業
- 農業水路等長寿命化・防災減災事業
- など

【主な実施地区】



基幹水利施設ストックマネジメント事業
川倉地区（青森市、H25～H29）



農業水路等長寿命化・防災減災事業
前田地区（青森市、R1）

(イ) 農村地域の防災・減災対策の推進

【取組内容】

自然災害から農村地域の住民の生命・財産を守るとともに県土を保全し、安全・安心な農村づくりのため、農業水利施設の耐震化や洪水被害防止対策など農村の防災・減災対策を推進します。

特にため池については、「青森県ため池の安全・安心力アップ中期プラン」に基づき、防災・減災対策の優先度を明らかにした上で、徹底した管理や点検、ハザードマップの地域住民への周知、防災関係機関との連携などのソフト対策をため池の防災・減災対策の中心としつつ、詳細調査を進めながら、必要なため池のハード対策を計画的に実施します。

【主な事業】

- ため池等整備事業
- 農業用河川工作物応急対策事業
- 農業水路等長寿命化・防災減災事業
- 湛水防除事業
- 地すべり対策事業
- など

【主な実施地区】



ため池等整備事業
下小国たかのこ地区（外ヶ浜町、H26～H29）



ため池等整備事業
長科上地区（蓬田村、H29～R3）

ウ。「魅力的で活力ある農村をつくる」

（ア）農村の地域資源の適切な保全管理の推進

【取組内容】

- 農村協働力を活かした農村の地域資源の保全管理の推進
農業者や地域住民等の多様な主体で構成された活動組織による、農地法面の草刈りや農業用排水路の泥上げ、りんご樹園地周辺の農道の除排雪などの地域資源の基礎的保全活動を支援します。
農業者や地域住民等で構成された活動組織による農村環境保全活動（資源向上支払）への支援や、農地周りの農業用排水路などの補修・更新等を計画的に行う施設の長寿命化のための活動（資源向上支払）を支援します。
また、構成員の高齢化等に伴い、活動の継続が危惧されていることから、次代を担う人財の育成を行うとともに、組織の合併や広域化を促進します。
- 中山間地域等の条件不利地域（傾斜地等）と平地とのコスト差（生産費）を支援
中山間地域等では、高齢化が進む中で平地に比べ自然的・経済的・社会的条件が不利なことから、担い手の減少や耕作放棄の増加などにより、農業・農村が有する多面的機能（水源かん養や洪水防止、安らぎの場の提供など）の低下が心配されています。
中山間地域等直接支払制度は、中山間地域等で農地を耕作している農業者等に交付金を直接支払い、農業生産の維持を通じて多面的機能を確保する取組であり、集落協定や個別協定に基づいて行われる農業生産活動や多面的機能の維持につながる活動などを支援します。

【主な事業】

- 多面的機能支払交付金
- 中山間地域等直接支払交付金 など

【主な実施地区】



植栽活動
（多面的機能支払交付金）



ため池周辺の草刈活動
（中山間地域等直接支払交付金）

多面的機能支払交付金

◇ 目 的

近年の農村地域の過疎化、高齢化、混住化等の進行に伴う集落機能の低下により、地域の共同活動によって支えられている多面的機能の発揮に支障が生じつつあります。また、地域の共同活動の困難化に伴い、農用地、水路、農道等の地域資源の保全管理に対する担い手農家の負担の増加も懸念されています。

そこで、本交付金では地域の共同活動に係る支援を行い、農業・農村の有する多面的機能が今後とも適切に維持・発揮されるようにするとともに、担い手農家への農地集積という構造改革を後押しします。

◇ 制度の内容

1 交付単価

- ① 農地維持支払：農用地、水路、農道等の地域資源の基礎的な保全活動を支援
基本単価《10a当たり 田：3,000円/年、畑：2,000円/年、草地：250円/年》
- ② 資源向上支払（共同活動）：水路、農道等の軽微な補修、農村環境保全活動等を支援
《10a当たり 田：2,400円/年 畑：1,440円/年 草地：240円/年》
- ③ 資源向上支払（長寿命化）：水路、農道等の補修、更新等の活動を支援
《10a当たり 田：4,400円/年 畑：2,000円/年 草地：400円/年》
※①、②は併せて取り組むことが基本。
※多面的機能の増進を図る活動に取り組めない場合は、単価は5/6を乗じた額となる。
※②,③と一緒に取り組む場合、②の単価は0.75を乗じた額となる。

2 令和元年度 実施状況

① 農地維持支払

令和元年10月末時点

市町村名	組織数	交付金算定面積 (ha)				交付金 (千円)
		田	畑	草地	計	
青森市	26	2,643.9	78.6	0.0	2,722.5	80,889
平内町	8	428.5	5.8	0.0	434.3	12,969
今別町	1	119.3	0.0	0.0	119.3	3,578
蓬田村	8	914.2	31.6	0.0	945.8	28,056
外ヶ浜町	6	254.6	4.0	0.0	258.6	7,717
計	49	4,360.5	120.0	0.0	4,480.5	133,209

② 資源向上支払（共同活動）

令和元年10月末時点

市町村名	組織数	交付金算定面積 (ha)				交付金 (千円)
		田	畑	草地	計	
青森市	22	2,437.4	72.6	0.0	2,510.0	45,275
平内町	7	357.4	5.8	0.0	363.2	5,593
今別町	-	-	-	-	-	-
蓬田村	8	914.2	31.6	0.0	945.8	16,795
外ヶ浜町	6	254.6	4.0	0.0	258.6	4,328
計	43	3,963.6	114.0	0.0	4,077.6	71,991

③ 資源向上支払（長寿命化）

令和元年10月末時点

市町村名	地区数	交付金算定面積 (ha)				交付金 (千円)
		田	畑	草地	計	
青森市	-	-	-	-	-	-
平内町	3	168.6	2.3	0.0	170.9	4,144
今別町	-	-	-	-	-	-
蓬田村	8	914.2	31.6	0.0	945.8	15,925
外ヶ浜町	1	36.6	2.4	0.0	39.0	1,465
合計	12	1,119.4	36.3	0.0	1,155.7	21,534

※ ①②③の地区数と交付金算定面積は重複している場合がある。

中山間地域等直接支払交付金

◇ 目的

中山間地域は、平野部に比べて傾斜地が多く農業生産の条件が不利なことから、過疎化や農業者の高齢化が進み、担い手の減少や耕作放棄地が増加し、多面的機能の低下が懸念されている状況にあります。

本制度は、中山間地域において協定を締結した集落や農業者に対し、生産条件の不利を補う交付金を直接的に支払い、農業生産活動の継続や多面的機能の維持・増進活動を支援します。

◇ 制度の内容

1) 実施期間（第4期対策）

平成27年度から平成31年度までの5年間

2) 対象地域

地域振興8法（「特定農山村法」、「山村振興法」、「過疎法」、「半島振興法」他）に指定されている地域【通常地域】及びこれに準じるとして知事が認める地域【特認地域】

3) 対象農用地の傾斜要件等

- ① 急傾斜の農用地（田：1/20以上、畑・草地・採草放牧地：傾斜度15度以上）
- ② 緩傾斜の農用地（田：1/100以上、畑・草地・採草放牧地：傾斜度8度以上）他

4) 対象農用地の団地要件等

- ① 集落協定
1ha以上のまとまりを持つ一団の農用地（連担していなくても集落協定に基づく農用地の保全に向けた共同取組活動が行われる複数の団地の合計が1ha以上であれば対象）
- ② 個別協定
認定農業者等が利用権設定や作業委託を受けている農地（基本的に自作地は対象外であるが、3ha以上経営している場合や一団の農用地全てを耕作している場合は自作地も対象）

5) 活動要件

集落マスタープラン作成、農業生産活動等を継続するための活動、多面的機能増進活動、農業生産活動等の体制整備のための前向きな活動

6) 交付単価

（単位：円/10a）

地 目 等	田	畑	草 地	採草放牧地
急 傾 斜	21,000	11,500	10,500	1,000
緩 傾 斜 等	8,000	3,500	3,000	300

※ 農業生産性の向上に向けた取組など「体制整備のための前向きな活動」を実施しない場合、交付単価は8割となる。

※ 小区画・不整形な田、高齢化率・耕作放棄率の高い農地の場合は、緩傾斜の単価と同額になる。

※ 加算措置として、集落連携・機能維持加算及び超急傾斜農地保全管理加算等もある。

◇ 令和元年度 実施状況

令和元年10月末時点

市町村名	協定数	交 付 金 算 定 面 積 (ha)				交 付 金 (千 円)
		田	畑	草 地	計	
青 森 市	18	208.5	55.6	0.0	264.1	22,056
平 内 町	1	10.9	0.0	0.0	10.9	701
今 別 町	-	-	-	-	-	-
蓬 田 村	5	49.5	0.0	0.0	49.5	17,909
外ヶ浜町	4	223.9	0.0	0.0	223.9	4,828
合 計	28	492.8	55.6	0.0	548.4	45,494

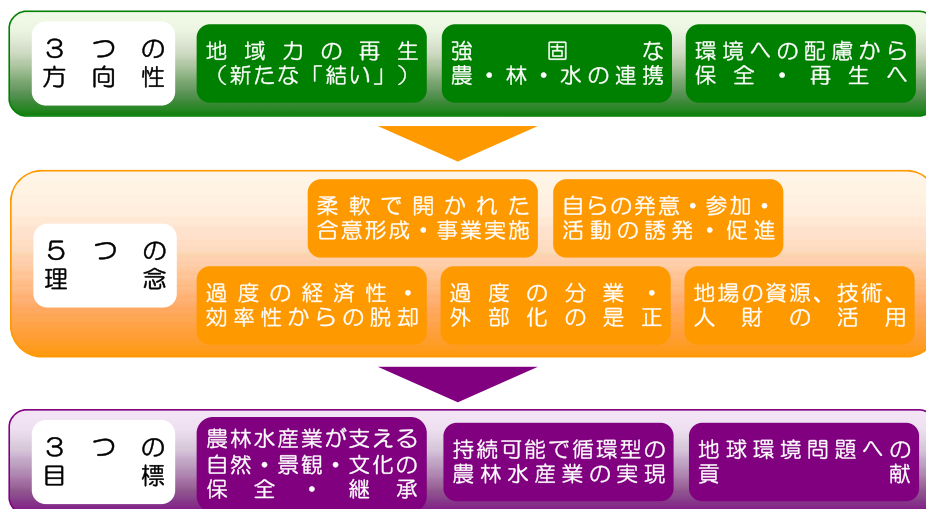
3 環境公共

- あおもり環境公共推進基本方針

農山漁村では、自立した農林水産業が営まれ、地域コミュニティが存続することによって、豊かな自然や美しい景観、伝統的な風習や文化など、かけがえのない地域資源を将来に引き継いでいくことが可能となります。

このため、青森県では“農林水産業を支えることは地域の環境を守ることにつながる”との観点から、農林水産業の生産基盤や農山漁村の生活環境などの整備を行う公共事業を「環境公共」と位置づけて、推進しています。

平成20年2月に策定した「あおもり環境公共推進基本方針」では、環境公共の実施に当たって、農林漁業者をはじめ地域住民やNPO、企業、行政など多様な主体が共有すべき事項として、3つの方向性、5つの理念、3つの目標を示しています。



— 環境公共の基本的な方向 —

- 東青地域の取組

- 上小国地区（経営体育成基盤整備事業）

本地区は、平成20年から平成24年にかけて実施されたほ場整備事業を契機に、水田周辺で生育している魚類や昆虫類の生息環境保全を目的に、当時利用されていなかったため池を整備しピオトープ池を造成しました。

上小国地区環境公共推進協議会では、毎年子供たちを対象に生きもの観察会を行っており、水環境を守る大切さを教えています。

しかし、近年経年劣化による護岸や橋の損壊がみられ、観察会での危険性、ピオトープ池としての機能が喪失する可能性があったため、中山間ふるさと・水と土保全対策事業による支援を活用して、護岸や橋の補修を行っています。



補修の様子



H30補修後

○ トマト&オニオンプロジェクト（環境公共推進プロジェクト）

令和元年7月27日（土）に、地域の子供と保護者21名を対象とした環境公共推進プロジェクト「トマト&オニオンプロジェクト」を青森市と蓬田村で開催しました。

このイベントは、農山漁村での様々な体験を通して、青森のおいしい農産物が、地域の人の手によって守られ、次の世代に引き継がれていることの理解を深めていただくために、たまねぎ・ミニトマトの収穫体験、環境公共学習等を東青地域県民局地域農林水産部が主催して行いました。

当日は収穫体験のほか、たまねぎに関するクイズや「水」の循環について説明をしました。参加者はこのイベントを通して、青森県の「環境公共」の取組や、自分たちの住んでいる地域の農産物の魅力に改めて気づいていただけたと思います。



開会式の様子



集合写真



水循環の説明



たまねぎの収穫体験



テレビの取材に応じる子供たち



ミニトマトの収穫体験

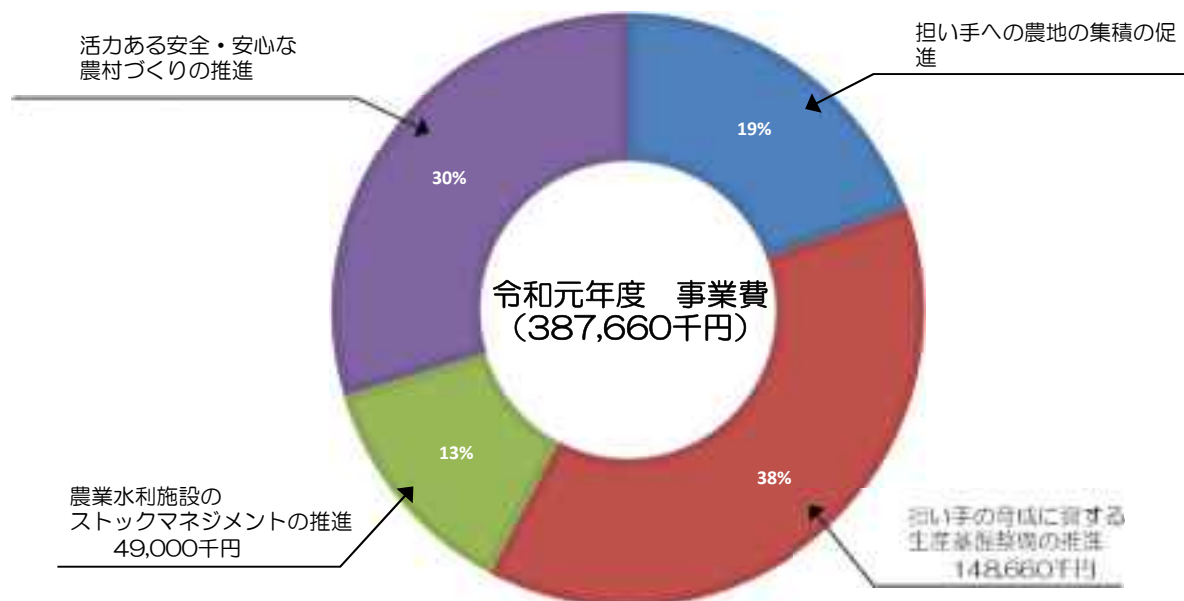
※ このほかの環境公共の取組については、HPを参照

4 令和元年度の事業費内訳

令和元年度の東青管内の農業農村整備事業関係の事業費は、県営事業が11地区で約3億79百万円、団体営事業が2地区で約9百万円となっており、合計13地区で約3億88百万円となっている。

(単位：千円、%)

事業名	地区数	全体事業費	平成30年度まで	平成30年度事業費	進捗率(%)	令和元年度事業費	令和2年度以降事業費
(1) 県営事業							
ア 経営体育成基盤整備事業	5	4,303,000	3,930,201	450,490	91.3	75,000	297,799
イ 通作条件整備事業	1	257,000	63,000	42,000	24.5	100,000	94,000
ウ 農地耕作条件改善事業	1	64,446	16,746	16,746	26.00	47,700	0
エ 基幹水利施設管理事業	1	23,000	-	-	-	23,000	-
オ ため池等整備事業(ため池整備)	2	401,000	88,000	19,000	21.9	107,000	206,000
カ 荒川中和処理施設維持管理事業	1	26,000	-	-	-	26,000	-
小計	11	5,074,446	4,097,947	528,236	80.8	378,700	597,799
(2) 団体営事業							
ア 低コスト型農業集落排水施設更新支援事業	1	22,860	14,860	6,860	65	8,000	0
イ 通作条件整備事業	1	7,260	4,440	4,440	61.2	960	1,860
小計	2	30,120	19,300	11,300	64.1	8,960	1,860
合計	13	5,104,566	4,117,247	539,536	80.7	387,660	599,659



1. 県営・団体営事業 継続地区一覧表

(1) 県営事業

ア 経営体育成基盤整備事業

① 面的集積型

地区名	受益面積 (ha)	関係市町村	工期	年度				
				全体		平成30年度まで		
				事業量	事業費(千円)	事業量	事業費(千円)	進捗(%)
すわのさわ 諏訪沢	57.3	青森市	H25～R1	区画整理 56.1ha他	1,180,000	区画整理 45.2ha	1,170,000	99.2
うわの野	58.9	青森市	H26～R1	区画整理 58.9ha他	967,000	区画整理 58.1ha	938,801	97.1
こうばた 畑	37.9	青森市	H26～R3	区画整理 37.9ha他	1,216,000	区画整理 37.6ha	1,040,800	85.6
3地区	154.1				3,363,000		3,149,601	93.7

② 一般型

地区名	受益面積 (ha)	関係市町村	工期	年度				
				全体		平成30年度まで		
				事業量	事業費(千円)	事業量	事業費(千円)	進捗(%)
やまもと 山本	24.0	外ヶ浜町	H28～R3	区画整理 24.0ha他	474,000	区画整理 22.1ha	411,600	86.8
ふたまた 殿	22.6	今別町	H29～R4	区画整理 22.6ha他	466,000	区画整理 21.2ha	369,000	79.2
2地区	46.6				940,000		780,600	83.0

イ 通作条件整備事業

基幹・保全対策型

地区名	受益面積 (ha)	関係市町村	工期	年度				
				全体		平成30年度まで		
				事業量	事業費(千円)	事業量	事業費(千円)	進捗(%)
せへじ 瀬辺地	247.5	蓬田村	H29～R2	路面改良 3,084m	257,000	路面改良 830m	63,000	24.5
1地区	247.5				257,000		63,000	24.5

ウ 農地耕作条件改善事業

地区名	受益面積 (ha)	関係市町村	工期	年度				
				全体		平成30年度まで		
				事業量	事業費(千円)	事業量	事業費(千円)	進捗(%)
あずきさわ 小豆沢	27.9	平内町	H30～R1	水路工 1,618m	64,446	測量設計 1式	16,746	26.0
1地区	27.9				64,446		16,746	

エ 基幹水利施設管理事業

地区名	受益面積 (ha)	関係市町村	工期	年度				
				全体		平成30年度まで		
				事業量	事業費(千円)	事業量	事業費(千円)	進捗(%)
なみおか 浪岡ダム	2,856.0	青森市他	R1		23,000			
1地区	2,856.0				23,000			

※平成30年度事業費：実績ベース
 ()内はH30からR1への繰越で内数
 ※令和元年度事業費：県予算ベース（9月末時点）
 ()内は当初予算

割 表						負担区分(%)			備 考
平成30年度		令和元年度		令和2年度以降		国	県	地元	
事業量	事業費(千円)	事業量	事業費(千円)	事業量	事業費(千円)				
補完工 1式	15,000	補完工 1式	10,000 (0)			55	27.5	17.5	地元負担は市10%
暗排・補完工 1式	72,000 (51,000)	補完工 1式	16,600	区画整理 0.7ha他	11,599	55	27.5	17.5	地元負担は市10%
暗排・補完工 1式	221,490 (108,600)	補完工 1式	6,600 (16,600)	区画整理 0.3ha他	168,600	55	27.5	17.5	地元負担は市10%
	308,490		33,200		180,199				

割 表						負担区分(%)			備 考
平成30年度		令和元年度		令和2年度以降		国	県	地元	
事業量	事業費(千円)	事業量	事業費(千円)	事業量	事業費(千円)				
暗排・補完工 1式	43,000 (33,000)	暗渠排水工 1式	17,800	区画整理 1.9ha他	44,600	55	27.5	17.5	地元負担は町10%
区画整理 4.7ha他	99,000 (74,787)	暗排・補完工 1式	24,000	区画整理 0.4ha他	73,000	55	27.5	17.5	地元負担は町10%
	142,000		41,800		117,600				

割 表						負担区分(%)			備 考
平成30年度		令和元年度		令和2年度以降		国	県	地元	
事業量	事業費(千円)	事業量	事業費(千円)	事業量	事業費(千円)				
路面改良 830m	42,000 (2,528)	路面改良 2,254m	100,000		94,000	50	37	13	地元負担は村13%
	42,000		100,000		94,000				

割 表						負担区分(%)			備 考
平成30年度		令和元年度		令和2年度以降		国	県	地元	
事業量	事業費(千円)	事業量	事業費(千円)	事業量	事業費(千円)				
測量設計 1式	16,746 (1,718)	水路工 L=1,618m	47,700			55	27.5	17.5	地元負担は町17.5%
	16,746		47,700		0				

割 表						負担区分(%)			備 考
平成30年度		令和元年度		令和2年度以降		国	県	地元	
事業量	事業費(千円)	事業量	事業費(千円)	事業量	事業費(千円)				
			23,000			30	40	30	地元負担は市町20%
			23,000						

1. 県営・団体営事業 継続地区一覧表

(1) 県営事業

才 ため池等整備事業（ため池整備）

地区名	受益面積 (ha)	関係市町村	工期	年度				
				全 体		平成 30 年度 まで		
				事業量	事業費(千円)	事業量	事業費(千円)	進捗(%)
ながしなうえ 長科上	57.2	蓬田村	H29～R2	ため池改修工 1式	206,000	ため池改修工 1式	88,000	42.7
おおつみ 大堤	12.6	青森市	R1～R4	ため池改修工 1式	195,000			0.0
2地区	69.8				401,000		88,000	21.9

力 荒川中和処理施設維持管理事業

地区名	受益面積 (ha)	関係市町村	工期	年度				
				全 体		平成 30 年度 まで		
				事業量	事業費(千円)	事業量	事業費(千円)	進捗(%)
あらかわ 荒川		青森市	R1		26,000			
1地区					26,000			

割 表						負担区分 (%)			備 考
平成 30 年度		令和 元 年度		令和 2 年度 以降		国	県	地元	
事業量	事業費 (千円)	事業量	事業費 (千円)	事業量	事業費 (千円)				
ため池改修工 1 式	19,000 (2,700)	ため池改修工 1 式	77,000	ため池改修工 1 式	41,000	55	33	12	地元負担は村12%
		測量設計 1 式	30,000	ため池改修工 1 式	165,000	55	33	12	地元負担は市12%
	19,000		107,000		206,000				

割 表						負担区分 (%)			備 考
平成 30 年度		令和 元 年度		令和 2 年度 以降		国	県	地元	
事業量	事業費 (千円)	事業量	事業費 (千円)	事業量	事業費 (千円)				
			26,000				50	50	地元負担は市50%
			26,000						

(2) 団体営事業

ア 低コスト型農業集落排水施設更新支援事業

地区名	受益面積 (ha)	関係市町村	工期	年 度				
				全 体		平 成 30 年 度 まで		
				事 業 量	事業費 (千円)	事 業 量	事業費 (千円)	進 度 (%)
あおもり市 青森市		青森市	H29~H31	機能診断8地区 最適整備構想策定1式	22,860	機能診断 8地区	14,860	65.0
計					22,860		14,860	65.0

イ 通作条件整備事業

地区名	受益面積 (ha)	関係市町村	工期	年 度				
				全 体		平 成 30 年 度 まで		
				事 業 量	事業費 (千円)	事 業 量	事業費 (千円)	進 度 (%)
あおもり市 青森市	1,166.0	青森市	H30~H32	農道橋点検診断・長寿命化計画策定 7橋	7,260	農道橋点検診断 6橋	4,440	61.2
計	1,166.0				7,260		4,440	

※平成30年度事業費：実績ベース
 ※令和元年度事業費：県予算ベース（9月末時点）

割 表						負担区分（％）			備 考
平成30年度		令和元年度		令和2年度以降		国	県	地元	
事業量	事業費（千円）	事業量	事業費（千円）	事業量	事業費（千円）				
機能診断 4地区	6,860	最適整備構想策定 1式	8,000			100			
	6,860		8,000						

割 表						負担区分（％）			備 考
平成30年度		令和元年度		令和2年度以降		国	県	地元	
事業量	事業費（千円）	事業量	事業費（千円）	事業量	事業費（千円）				
農道橋点検診断 6橋	4,440	農道橋点検診断 1橋	960	長寿命化計画策定 7橋	1,860	50		50	
	4,440		960		1,860				

2.完了地区一覽表

(1)国営事業完了地区一覽表

事業名	地区名	関係市町村	受益面積	工期		事業量	事業費 (千円)
				着工	完了		
国営かんがい排水	浪岡川	五所川原市外3町	3130.0 ha	S 46	S 63	浪岡ダム 頭首工 4ヶ所他	15,904,256
国営農地開発	浪岡東部	浪岡町	43.0 ha	S 55	H 4	農地造成 43ha 排水機場 2ヶ所 道路工 5.3km	4,351,718

(2)県営事業完了地区一覽表

事業名	地区名	関係市町村	受益面積	工期		事業量	事業費 (千円)
				着工	完了		
かんがい排水事業	五郷	浪岡町	320.0 ha	S 25	S 31	本郷ダム	67,508
	入内川	青森市	332.0 ha	S 47	S 56	排水路工 8,837m	1,395,075
	後潟川	青森市	418.0 ha	S 56	S 60	頭首工 1ヶ所 用水路工 1,437m	311,000
	第二後潟	青森市	311.0 ha	S 62	H 3	用水路工 3,950m	207,000
	浪岡川上流	浪岡町	2214.0 ha	S 52	H 4	頭首工 1ヶ所 排水機 2ヶ所 水路工 L=14,008m	2,404,958
	嘉瀬子内	青森市	300.0 ha	S 61	H 4	頭首工 1ヶ所 用水路工 3,416m	355,000
	奥内	青森市	202.0 ha	H 3	H 6	頭首工 1ヶ所 用水路工 1,297m	207,000
	小国蟹田	蟹田町	215.0 ha	H 1	H 10	用水路工 4,748m	768,090
新生産調整促進 排水対策特別事業	横手堰	青森市	345.0 ha	H 12	H 17	用水路工 2,972m	453,000
	長科蓬田	蓬田村	78.0 ha	H 6	H 9	排水路工 1,130m	199,000
水田営農活性化 排水対策特別事業	郷沢	蓬田村	100.0 ha	S 57	S 62	排水路工 1,708m	122,800
	飛鳥	青森市	108.0 ha	S 60	H 1	排水路工 2,001m	172,000
	浜田	青森市	70.0 ha	S 60	H 2	排水路工 3,538m	383,000
	瀬辺地	蓬田村	36.0 ha	S 62	H 2	排水路工 1,730m	141,000
	二股今別	今別町	24.0 ha	S 63	H 4	排水路工 1,169m	126,000
	原別	青森市	51.0 ha	S 58	H 5	排水路工 2,838m	585,000
	清水	青森市	62.0 ha	S 63	H 5	排水路工 2,502m	292,900
	西外黒山	蟹田町	23.0 ha	S 60	H 6	排水路工 1,710m	243,100
	下小国蟹田	蟹田町	37.0 ha	S 61	H 6	排水路工 1,515m	215,000
	大野	青森市	71.0 ha	H 元	H 6	排水路工 2,554m	307,800
四戸橋	青森市	45.0 ha	H 5	H 6	排水路工 588m	67,000	
平内	平内町	32.0 ha	H 14	H 19	排水路工 1,870m	219,000	
農業水利施設 保全対策事業	東	青森市	406.0 ha	H 14	H 15	予防保全対策(頭首工、用水路)	3,620
里地里山・田園再生保全事業	泉野堰	青森市	- ha	H 23	H 24	環境配慮型水路工 513m	51,948
	水ヶ沢	平内町	- ha	H 27	H 28	水路工 159m	15,972
農業基盤整備促進事業	平内	平内町	106.0 ha	H 25	H 25	鋼製水路橋工 1式 排水路工 339m	63,000
	蓬田	蓬田村	181.0 ha	H 25	H 25	頭首工取水工 1式	20,000
	松野	平内町	79.0 ha	H 26	H 26	排水路工 58.3m	5,500
ほ場整備事業	第二中沢	蓬田村	221.0 ha	S 43	S 47	区画整理工 220.8ha	398,973
	浪岡	浪岡町	485.0 ha	S 44	S 49	区画整理工 485.0ha	697,000
	平内	平内町	233.0 ha	S 48	S 54	区画整理工 233.2ha	1,009,000
	浪岡東部	浪岡町	415.4 ha	S 47	S 55	区画整理工 415.4ha	1,583,000
	後潟	青森市	411.0 ha	S 49	S 59	区画整理工 411ha	2,498,000
	平内西部	平内町	204.0 ha	S 51	S 60	区画整理工 204ha	2,023,600
	青森中部	青森市	426.0 ha	S 48	S 61	区画整理工 425.9ha	2,894,400
	青森南部	青森市	95.0 ha	S 58	H 2	区画整理工 95.1ha	914,000
	郷沢	蓬田村	100.0 ha	S 59	H 3	区画整理工 100ha	735,000
	第二後潟	青森市	312.0 ha	S 56	H 4	区画整理工 311.4ha	2,793,500
	奥内	青森市	258.0 ha	S 59	H 7	区画整理工 258ha	2,497,000
	原別	青森市	37.0 ha	H 3	H 7	区画整理工 37ha	500,000
	奥内第2	青森市	260.0 ha	S 60	H 9	区画整理工 260ha	2,571,045
	奥内第3	青森市	219.0 ha	H 1	H 12	区画整理工 219ha	3,569,300
	下小国蟹田	蟹田町	73.0 ha	H 5	H 12	区画整理工 73ha	1,453,000
	蟹田	蟹田町	33.0 ha	H 9	H 15	区画整理工 32.9ha	654,860
	中外国外ヶ浜	外ヶ浜町	69.9 ha	H 11	H 17	区画整理工 69.9ha	1,174,000
	吉野田	青森市	194.0 ha	H 9	H 17	区画整理工 194.0ha	4,105,300
	増小	青森市	77.0 ha	H 11	H 18	区画整理工 72.9ha	1,343,000
	上小	外ヶ浜町	48.0 ha	H 20	H 24	区画整理工 48.0ha	715,000
	野木	青森市	21.0 ha	H 21	H 25	区画整理工 21ha	488,173
	大別内	青森市	56.9 ha	H 22	H 26	区画整理工 56.9ha	649,000
	南沢	外ヶ浜町	34.8 ha	H 24	H 29	区画整理工 34.8ha	872,935

事業名	地区名	関係市町村	受益面積	工期		事業量	事業費 (千円)
				着工	完了		
ほ場整備事業	大平外ヶ浜町		60.1 ha	H 24	H 29	区画整理工 60.1ha	880,000
	荒川中部青森市		61.6 ha	H 25	H 30	区画整理工 61.6ha	998,000
	八ツ役青森市		39.4 ha	H 25	H 30	区画整理工 39.4ha	640,000
農林漁業 資源 開発 整備 事業	平内東部平内町		250.0 ha	S 40	S 42	道路工 3,269m	46,170
	今別東部今別町		417.0 ha	S 43	S 45	道路工 1,638m	28,359
	第二今別今別町		597.0 ha	S 45	S 47	道路工 1,335m	72,577
	蟹田蟹田町		275.0 ha	S 47	S 49	道路工 2,323m	58,824
	孫内青森市		188.0 ha	S 48	S 53	道路工 860m	164,230
	第二蟹田蟹田町		275.0 ha	S 49	S 51	道路工 2,500m	91,621
	四ツ石青森市		207.0 ha	S 55	S 59	道路工 3,057m	228,300
	瀬辺地蓬田村		462.0 ha	S 58	H 2	道路工 3,157m	538,000
	蓬田蓬田村		950.0 ha	H 2	H 5	道路工 2,427m	426,000
	平内平内町		1084.0 ha	S 62	H 6	道路工 6,760m	1,427,000
	平内2期平内町		1084.0 ha	H 4	H 7	道路工 1,056m	365,000
	蓬田第2蓬田村		950.0 ha	H 4	H 7	道路工 1,338m	270,000
	平内3期野辺地町		1084.0 ha	H 7	H 9	道路工 1,039m	189,000
	蓬田第2期蓬田村		950.0 ha	H 6	H 10	道路工 1,720m	411,700
	高田青森市		264.0 ha	H 7	H 13	道路工 1,323m	749,600
	八甲田青森市		331.0 ha	H 5	H 15	道路工 2,479m	1,332,000
	農道整備事業	相沢浪岡町		167.0 ha	S 40	S 42	道路工 7,050m
今別今別町			528.0 ha	S 50	S 52	道路工 2,395m	49,500
吉野田浪岡町			230.0 ha	S 55	S 57	道路工 3,075m	220,000
蟹田蟹田町			253.0 ha	S 51	S 58	道路工 4,823m	134,900
中沢蓬田村			322.0 ha	S 55	S 59	道路工 2,343m	65,000
大平蟹田町			305.0 ha	S 53	S 59	道路工 1,220m	124,400
大平2期蟹田町			305.0 ha	S 54	S 62	道路工 3,175m	290,800
蓬田蓬田村			103.0 ha	S 57	S 62	道路工 1,826m	59,000
野沢浪岡町			390.0 ha	S 61	H 2	道路工 2,903m	306,000
長科蓬田村			205.0 ha	S 63	H 3	道路工 2,291m	82,000
野沢2期浪岡町			390.0 ha	S 63	H 4	道路工 3,502m	505,000
北中野浪岡町			140.0 ha	H 2	H 4	道路工 1,676m	235,000
六郷2期浪岡町			456.0 ha	H 3	H 8	道路工 1,311.5	452,000
吉野田浪岡町			25.0 ha	H 6	H 9	道路工 1,183m	208,100
花岡浪岡町			10.2 ha	H 7	H 9	道路工 1,053m	113,900
北友浪岡町			15.0 ha	H 10	H 12	道路工 1,331m	103,710
南津軽浪岡町			7239.0 ha	S 62	H 13	道路工 1,657m	5,682,870
郷沢蓬田村			190.0 ha	H 8	H 13	道路工 2,699.3m	324,000
石崎平館平館村			64.0 ha	H 6	H 14	道路工 2,289.7m	317,200
細野浪岡町			200.0 ha	H 5	H 15	道路工 3,356m	1,235,002
大銀杏今別町			94.0 ha	H 12	H 17	道路工 1,953.4m	308,000
明神平内町			77.0 ha	H 21	H 25	道路工 1,305.5m 橋梁工 1式	179,221
高根蓬田村			153.0 ha	H 21	H 25	道路工 1,840m	180,793
田茂木平内町		314.0 ha	H 21	H 22	道路附体工 1式	36,500	
蟹田外ヶ浜町		179.0 ha	H 22	H 26	路面改良工 2,490.0m	125,675	
相沢青森市		138.0 ha	H 24	H 29	路面改良工 4,860.0m	264,000	
樽沢浪岡町		111.0 ha	H 4	H 7	農道 2,190.5m	188,970	
畑地帯総合整備事業	杉沢浪岡町		43.0 ha	H 7	H 11	農道 3,030m 排水路 379m	388,000
	野沢青森市		168.0 ha	H 14	H 23	農道工10,118m 営農用水 1式	1,402,740
農村総合整備	野沢2期青森市		278.0 ha	H 22	H 29	農道工16,837m 営農用水 1式	2,500,000
	浪岡浪岡町		ha	S 52	H 5	農道 6,348.0m他	1,615,800
ため池等整備事業	三太浪岡町		45.0 ha	S 47	S 48	ため池工 1式	48,700
	蟹田蟹田町		79.0 ha	S 52	S 55	堤体工 100m	137,500
	長科蓬田村		130.0 ha	S 53	S 56	堤体工 424m	167,300
	新溜浪岡町		78.0 ha	S 54	S 59	ため池工 1式	189,900
	新城青森市		216.0 ha	S 56	S 62	用水路工 1,380m	604,000
	熊沢浪岡町		78.0 ha	S 56	H 元	ため池工 1式	240,000
	本郷浪岡町		110.0 ha	S 56	H 2	ため池工 1式	912,100
	金六蟹田町		77.0 ha	S 57	H 3	堤体工 97m	126,434
	大堰浪岡町		48.6 ha	H 3	H 6	水路工 844m	80,000
	中村平内町		102.0 ha	H 3	H 6	用水路工 1,783m	180,000
	姥溜池浪岡町		51.5 ha	H 元	H 7	堤体、洪水吐	304,300
	青龍寺青森市		102.0 ha	H 4	H 7	用水路工 1,909m	166,500
	官田大堰青森市		109.0 ha	H 5	H 9	用水路工 3,623m	270,000
	郷沢蓬田村		99.0 ha	H 5	H 10	堤体工 395m	177,000

事業名	地区名	関係市町村	受益面積	工期		事業量	事業費 (千円)
				着工	完了		
ため池等整備事業	黒山蟹田町	蟹田町	52.0 ha	H 8	H 10	取水施設・洪水吐1式	126,000
	田の沢平内町	平内町	113.0 ha	H 10	H 13	用水路工 1,030m	127,000
	惣四郎堰青森市	青森市	77.0 ha	H 10	H 13	用水路工 2,150m	261,000
	火箱沢蟹田町	蟹田町	10.0 ha	H 12	H 15	ため池工 1式	130,000
	田の沢2期平内町	平内町	113.0 ha	H 12	H 16	用水路工 1,411m	170,000
	大川平今別町	今別町	94.0 ha	H 13	H 16	頭首工 1式	196,000
	惣四郎堰2期青森市	青森市	62.8 ha	H 12	H 17	用水路工 3,139m	416,000
	安兵衛今別町	今別町	33.4 ha	H 15	H 17	用水路工 603m	49,000
	駒込青森市	青森市	189.0 ha	H 15	H 18	用水路工 905.5m	216,000
	小沢平内町	平内町	23.0 ha	H 15	H 18	用水路工 1,398m	124,000
	大別内青森市	青森市	106.0 ha	H 16	H 20	用水路工 1,755m	266,000
	大堰青森市	青森市	27.0 ha	H 18	H 20	用水路工 254m	54,100
	山城青森市	青森市	133.0 ha	H 22	H 24	ため池工 1式	60,000
下小国たかのこ外ヶ浜町	外ヶ浜町	69.6 ha	H 26	H 29	ため池工 1式	236,000	
上小国外ヶ浜町	外ヶ浜町	13.7 ha	H 28	H 29	転倒ゲート撤去 1式 用水路工 116m	38,000	
温水施設	宮田浪岡町	浪岡町	90.0 ha	S 24	S 24	ため池工 1式	1,670
農地耕作条件改善事業	第二松野木平内町	平内町	29.7 ha	H 30	H 30	水路工 220m	17,000
農地保全	松元浪岡町	浪岡町	23.6 ha	H 2	H 6	水路工 2,621m 水路工 1,732m	151,900
農業用河川工事 応急対策事業	赤清川今別町	今別町	14.0 ha	H 24	H 25	頭首工撤去 1式	56,000
	槻ノ木平内町	平内町	84.0 ha	H 25	H 26	頭首工撤去 1式	41,500
地すべり対策事業	葛派平平内町	平内町	7.8 ha	H 7	H 14	地下水排除工 98孔 集水井 4基	325,000
	和田平内町	平内町	27.0 ha	S 57	S 61	用水路工 912m 排水路工 1,111m	172,500
水質障害対策事業	幸畑青森市	青森市	36.0 ha	S 60	S 63	用水路工 696m 排水路工 1,521m	114,000
	新城青森市	青森市	125.0 ha	H 4	H 8	用水路工 1,368m 排水路工 1,519m	235,510
	新城下堰青森市	青森市	135.0 ha	H 8	H 14	用排分離水路工 1,979m	345,762
水質保全対策事業	堤川1期青森市	青森市	30.6 ha	H 22	H 27	測量設計 1式	79,025
	荒川青森市	青森市	732.0 ha	S 59	H 17	導水路工 注入孔 中和処理施設 1カ所	10,303,784
鉍毒対策事業	蓬田蓬田村	蓬田村	895.0 ha	S 50	S 59	道路工 9,663m 水路工 7,223m	915,500
農村総合整備事業 (村市総町村備型)	青森北部青森市	青森市	5083.0 ha	S 58	H 11	農用排、農道 1式 ほか	1,654,950
農村総合整備事業 (村集落備型)	青森南部青森市	青森市	663.0 ha	H 5	H 11	農用排、農道 1式 ほか	1,154,000
	平内南部平内町	平内町	600.0 ha	H 5	H 11	農用排、農道 1式 ほか	1,078,000
	青森西部青森市	青森市	290.0 ha	H 12	H 18	農用排、農道 1式 ほか	1,033,000
農村振興総合整備事業	浪岡青森市	青森市	226.0 ha	H 15	H 19	農用排、農道 1式 ほか	1,364,400
中山間地事業 総合整備	荒馬の里今別町	今別町	63.0 ha	H 7	H 11	農用排、農道 1式 ほか	1,220,000
	平館外ヶ浜町	外ヶ浜町	118.0 ha	H 14	H 19	農用排、農道 1式 ほか	590,000
	阿弥陀川蓬田村	蓬田村	45.0 ha	H 16	H 20	区画整理工 44.7ha	598,200
土地改良総合整備事業	平館平館村	平館村	81.0 ha	S 60	H 2	農道工1,591m 水路工14,139m 暗渠排水15ha 客土1ha	259,100
	中沢長科蓬田村	蓬田村	358.0 ha	H 8	H 16	区画整理28.7ha 用排水路40,976m 暗渠排水233.3ha 客土37.9ha	2,232,384
地域用水環境整備事業	小国外ヶ浜町	外ヶ浜町	- ha	H 14	H 17	魚道工 1式	145,000
	清川堰今別町	今別町	- ha	H 19	H 21	魚道工 1式	63,000
	安兵衛今別町	今別町	- ha	H 20	H 23	魚道工 (3箇所) 1式	71,298
ふるさと水と土保全事業	南沢外ヶ浜町	外ヶ浜町	- ha	H 21	H 23	魚道工 1式	50,000
	中師蟹田町	蟹田町	2.0 ha	H 6	H 6	遊歩道、棧橋、東屋、せせらぎ水路	40,000
農地開発事業	大川平今別町	今別町	150.0 ha	S 37	S 45	道路工 7,740m 開墾工 93ha	163,020
	第二鍋田今別町	今別町	64.0 ha	S 40	S 46	道路工 2,992m 開墾工 60ha	145,863
開拓地整備事業	高石股蟹田町	蟹田町	101.0 ha	S 47	S 48	道路工 2,754m	24,100
	田茂木野青森市	青森市	- ha	S 48	S 48	取水施設工 1式	520
	鍋田今別町	今別町	- ha	S 49	S 49	道路工 55m	2,019
	高石股蟹田町	蟹田町	- ha	S 49	S 49	コンクリート護岸工 41m	1,018
	田代平青森市	青森市	174.0 ha	S 50	S 50	橋梁工 1ヶ所	9,000
	鍋田今別町	今別町	- ha	S 51	S 51	取水ポンプ 1ヶ所	1,100
鍋田今別町	今別町	82.0 ha	S 60	H 元	飲雑用水 1式	88,128	
基幹水利施設 ストックマネジメント事業	川倉青森市	青森市	358.0 ha	H 25	H 29	川倉排水機場 1式 川倉排水路 1,085.89m	446,000
広域適正	浪岡川浪岡町	浪岡町	- ha	H 11	H 13	旧水利施設撤去	51,000
開拓パイロット	吉野田浪岡町	浪岡町	74.7 ha	S 41	S 44	74.7ha	76,908

(3) 団体営事業完了地区一覧表

事業名	地区名	関係市町村	受益面積	工期		事業量	事業費 (千円)
				着工	完了		
かんがい排水事業	大川平	今別町	90.0 ha	S 46	S 49	用水路工 1,173m	27,104
	第二大川平	今別町	97.0 ha	S 51	S 55	用水路工 2,697m	77,000
	中沢	蓬田村	91.0 ha	S 52	S 53	ため池 1ヶ所	16,900
	下小国	蟹田町	71.5 ha	S 56	S 60	用水路工 1,558m	55,300
	第三大川平	今別町	17.0 ha	S 57	S 62	用水路工 690m	54,200
	広瀬	蓬田村	77.0 ha	S 63	H 元	用水路工 530m	13,000
	田浦	蓬田村	28.5 ha	H 2	H 4	水路工 1,277m	25,200
	清川	今別町	23.0 ha	H 元	H 9	用水路工 1,920m	88,703
	大ヤチ	今別町	38.0 ha	H 元	H 10	用水路工 2,809m	97,300
清川二期	今別町	93.0 ha	H 5	H 9	用水路工 1,398m	51,000	
基盤整備促進事業 (旧かん排) (旧元気な地域づくり交付金) (農山漁村活性化プロジェクト支援交付金)	合子沢	青森市	7.5 ha	H 12	H 12	用水路工 180m	9,600
	青森上野	青森市	36.0 ha	H 8	H 14	用水路工 1,511m	129,000
	二股	今別町	51.5 ha	H 11	H 14	用水路工 1,534.9m	84,700
	大開	今別町	101.0 ha	H 11	H 15	用水路工 1,824.1m	119,300
	水ヶ沢	平内町	30.0 ha	H 12	H 15	用水路工 1,283.0m	59,000
	黒山	蟹田町	31.0 ha	H 12	H 15	用水路工 651m	54,000
	ドロ	今別町	12.0 ha	H 14	H 15	用水路工 361m	14,500
	母沢	今別町	8.0 ha	H 13	H 16	用水路工 1,395.9m	52,200
	長科	蓬田村	7.0 ha	H 18	H 18	暗渠排水工 7.1ha	11,000
	蟹田高銅屋	外ヶ浜町 (蟹田町)	6.0 ha	H 19	H 21	排水路工 389m	33,900
	阿弥陀川	蓬田村	16.0 ha	H 21	H 21	排水路工 52m	6,000
	清川下流	今別町	15.0 ha	H 23	H 25	用排水路工 683.5m	38,875
	蓬田	蓬田村	181.0 ha	H 23	H 25	用水路工 967.6m	77,200
	大川平下流	今別町	9.0 ha	H 24	H 25	用水路工 632.2m	16,247
清川上流	今別町	66.0 ha	H 24	H 25	用排水路工 137.6m	27,031	
ほ場整備事業	蓬田	蓬田村	175.0 ha	S 32	S 34	区画整理工 175ha	35,420
	浜名	今別町	19.0 ha	S 38	S 39	区画整理工 19ha	19,485
	阿弥陀川	蓬田村	31.0 ha	S 41	S 42	区画整理工 31ha	28,650
	小川	平舘村	16.0 ha	S 41	S 42	区画整理工 16ha	17,580
	中沢長科	蓬田村	49.0 ha	S 42	S 44	区画整理工 49.1ha	55,600
	野田	平舘村	55.0 ha	S 43	S 45	区画整理工 54.8ha	56,630
	水ヶ沢	平内町	55.0 ha	S 43	S 45	区画整理工 54.7ha	42,644
	平舘	平舘村	48.0 ha	S 45	S 47	区画整理工 48.2ha	64,030
	小湊	平内町	71.0 ha	S 45	S 48	区画整理工 70.8ha	68,934
	茂浦	平内町	20.0 ha	S 46	S 48	区画整理工 19.7ha	34,000
	稻荷	青森市	35.0 ha	S 47	S 49	区画整理工 34.8ha	81,020
野木和	青森市	18.0 ha	S 53	S 56	区画整理工 18ha	176,500	
小規模排水対策特別事業	中沢	蓬田村	10.0 ha	S 59	S 59	暗渠排水工 9.7ha	11,000
	第二中沢	蓬田村	10.0 ha	S 60	S 60	暗渠排水工 9.8ha	22,000
	第三中沢	蓬田村	10.6 ha	S 62	S 62	暗渠排水工 10.6ha 水路工 573m	18,000
	西田	今別町	7.6 ha	H 3	H 4	水路工 1,545m	28,000
	阿弥陀川	蓬田村	5.3 ha	H 4	H 4	水路工 308m	11,000
	第二阿弥陀川	蓬田村	6.3 ha	H 5	H 5	水路工 420m	12,000
暗渠排水事業	中沢長科	蓬田村	171.0 ha	S 49	S 51	暗渠排水工 170.5ha	80,700
	阿弥陀川	蓬田村	44.0 ha	S 49	S 51	暗渠排水工 43.7ha	29,100
農地耕作条件改善事業	奥内	青森市	181.1 ha	H 28	H 28	暗渠排水工 181.05ha	281,722
農道整備事業	中沢	今別町	20.0 ha	S 46	S 48	道路工 1,535m	14,646
	今別	今別町	270.0 ha	S 49	S 49	道路工 500m	12,000
	小国	蟹田町	66.0 ha	S 50	S 55	道路工 1,887m	85,860
	品吉	蟹田町	99.0 ha	S 51	S 54	道路工 560m	71,800
	広瀬	蓬田村	32.0 ha	S 57	S 60	道路工 990m	59,800
	阿弥陀川	蓬田村	422.0 ha	S 62	H 5	道路工 1,553m	170,100
	馬流	今別町	154.0 ha	H 3	H 5	道路工 1,480m	112,400
	馬流二期	今別町	154.0 ha	H 6	H 9	道路工 1,081m	123,100
	坂本	蓬田村	45.0 ha	H 7	H 9	道路工 1,122m	129,000
	今別川	今別町	11.0 ha	H 2	H 2	道路工 450m	4,800
	由四良川	今別町	24.0 ha	H 3	H 3	道路工 500m	4,800
	第2由四良川	今別町	24.0 ha	H 4	H 4	道路工 603m	4,800
第3由四良川	今別町	24.0 ha	H 5	H 5	道路工 500m	4,800	

事業名	地区名	関係市町村	受益面積	工期		事業量	事業費 (千円)
				着工	完了		
ため池等整備事業	長川今別町		21.0 ha	S 47	S 48	水路工 1,133m	22,800
	第二長川今別町		21.0 ha	S 48	S 50	水路工 1,340m	31,690
	第二中沢蓬田村		80.0 ha	S 53	S 55	堤体工 290m	49,600
	第三中沢蓬田村		60.0 ha	S 54	S 56	堤体工 300m	83,950
	小館青森市		2.0 ha	S 56	S 57	堤体工 66m	14,000
	坂木沢蓬田村		16.0 ha	S 55	S 58	堤体工 190m	51,700
	下小国蟹田町		78.0 ha	S 55	S 59	水路工 1,207m	31,700
	板野堤青森市		11.0 ha	S 55	S 60	堤体工 180m	61,600
	石河原青森市		6.0 ha	H 5	H 7	堤体工 275m	128,000
	中の沢蓬田村		6.0 ha	S 57	S 61	堤体工 76m 取水・余水吐工1式	24,900
	大平蟹田町		57.0 ha	S 59	S 61	水路工 280m	14,400
	宮本蓬田村		29.0 ha	S 58	S 62	堤体工 108m 取水・余水吐工1式	30,400
	阿弥陀川蓬田村		26.0 ha	S 63	H 2	堤体工 215m 取水・余水吐工1式	50,900
	牛蒡畑堤青森市		6.0 ha	S 59	H 4	堤体工 247m	107,450
	館ノ沢蟹田町		2.0 ha	H 4	H 5	堤体工 1式	47,100
	石河原青森市		6.0 ha	H 5	H 7	堤体工 275m	128,000
	すずめ倉青森市		3.5 ha	H 29	H 29	ため池廃止 1式	5,900
土地改良総合整備 (特別型)	蓬田蓬田村		6.3 ha	S 63	S 63	水路工 650m	900
	中沢蓬田村		8.4 ha	S 63	S 63	水路工 616m	12,000
総合整備事業	青森北部青森市		5083.0 人	S 58	H 11	改善センター	253,250
農業集落排水事業	薬師野平内町		480.0 人	H 5	H 7	処理施設ほか	614,000
	外童子平内町		320.0 人	H 5	H 7	処理施設ほか	431,000
	諏訪沢青森市		1020.0 人	H 5	H 8	処理施設ほか	948,000
	高田青森市		1630.0 人	H 5	H 9	処理施設ほか	1,200,000
	牛館青森市		2480.0 人	H 4	H 10	処理施設ほか	1,642,000
	内童子平内町		490.0 人	H 8	H 10	処理施設ほか	531,000
	孫内青森市		240.0 人	H 7	H 11	処理施設ほか	467,000
	入内青森市		140.0 人	H 8	H 11	処理施設ほか	300,000
	野沢青森市		520.0 人	H 8	H 12	処理施設ほか	798,000
	細越青森市		490.0 人	H 9	H 14	処理施設ほか	1,015,000
	八幡林青森市		950.0 人	H 10	H 14	処理施設ほか	326,000
	西平内平内町			H 11	H 15	処理施設ほか	1,362,000
	桑原青森市		420.0 人	H 14	H 18	管路工 3,861m	380,000
	野沢青森市		3430.0 人	H 13	H 18	処理施設ほか	2,285,000
農地流動化支援水利用調整事業	蓬田蓬田村		755.0 ha	H 9	H 15	システム設計	31,500
新農業水利システム保全対策事業 (管理省力化施設整備事業)	青森中部青森市		415.0 ha	H 16	H 18	水路工 199m	7,000
	蓬田蓬田村		175.0 ha	H 16	H 19	小用排水路工L=3,700m 幹線排水路工L=600m	51,000
農業基盤整備促進事業	郷沢蓬田村		96.0 ha	H 18	H 19	土留工 360m	12,000
	蟹田外ヶ浜町		215.0 ha	H 25	H 25	水路工 42m	30,000

(4) 単独事業完了地区一覧表

事業名	地区名	関係市町村	受益面積	工期		事業量	事業費 (千円)
				着工	完了		
県営ふるさと農道緊急整備事業	元今別町	青森市	25.0 ha	H 6	H 7	道路工 1,756m	130,400
	汐越蓬田村	青森市	20.0 ha	H 5	H 8	道路工 1,055m	314,600
	野田平舘村	青森市	40.0 ha	H 7	H 9	道路工 1,989m	281,200
	野沢青森市	青森市	33.0 ha	H 5	H 10	道路工 1,771m	1,173,688
	網不知今別町	青森市	23.0 ha	H 6	H 10	道路工 1,498m	555,490
	雲谷青森市	青森市	331.0 ha	H 13	H 14	道路工 100m	271,128
	田茂木平内町	青森市	40.0 ha	H 10	H 14	道路工 6,267m	1,276,102
	佐六助今別町	青森市	55.0 ha	H 10	H 14	道路工 1,693m	516,659
	南沢蟹田町	青森市	11.0 ha	H 10	H 14	道路工 1,341m	276,342
	狩場沢平内町	青森市	15.0 ha	H 10	H 14	道路工 715m	168,175
	田茂木平内町	青森市	40.0 ha	H 16	H 17	道路工 860m	50,490
本郷青森市	青森市	16.0 ha	H 15	H 18	道路工 893m	138,110	
二股今別町	青森市	10.0 ha	H 23	H 24	道路工 336m 橋梁補修工 1式	54,568	
団体営ため池整備事業	田家堤2号	青森市	23.0 ha	H 6	H 6	堤体工	15,000
	田家堤	青森市	23.0 ha	H 7	H 7	堤体工	10,000
	第一下堤	青森市	4.9 ha	H 8	H 8	堤体工	30,000
	伝助堤	青森市	3.0 ha	H 11	H 11	堤体工	10,000
	イカマリ3号	青森市	4.3 ha	H 13	H 13	取水工 1式	10,000
	上堤2号	青森市	1.4 ha	H 14	H 14	堤体工 57m	14,000
	新堤	青森市	1.0 ha	H 15	H 15	洪水吐工 1式	10,000

(5) 県・団体営ソフト事業完了地区一覧表

事業名	地区名	関係市町村	受益面積	工期		事業量	事業費 (千円)
				着工	完了		
春の小川を育てるむらづくり支援	青森中部	青森市		H 17	H 18		1,589
春の小川生態系実態調査	清川下流	今別町		H 18	H 18		294
春の小川体験学習支援	青森	青森市		H 17	H 18		525
間伐材などを活用した水路づくりの効果検証	新城	青森市		H 17	H 18		1,200
たんぼにやさしいあぜ道づくり事業	向野沢	青森市		H 17	H 18		2,893
1万1千キロの水路を守る実験事業 (農地・水・環境保全 向上活動支援実験事業)	阿弥陀川	蓬田村		H 17	H 18		3,010
	細越	青森市	47.0 ha	H 18	H 18		1,996
	吉野田・郷山前	青森市	45.0 ha	H 18	H 18		1,972
	下小国	外ヶ浜町	73.0 ha	H 18	H 18		3,198
新農業水利システム保全対策事業 (農業水利施設保全計画策定事業)	青森中部	青森市	415.0 ha	H 16	H 20	保全計画策定	10,800
	蓬田蓬田村	蓬田村	175.0 ha	H 16	H 20	保全計画策定	3,600
	郷沢蓬田村	蓬田村	96.0 ha	H 18	H 22	保全計画策定	720
基幹水利施設ストックマネジメント事業	川倉排水路	青森市	1120.0 ha	H 21	H 21	機能診断	1,888
	川倉排水機場	青森市	1120.0 ha	H 21	H 21	機能診断	3,329
	後潟川頭首工	青森市	418.0 ha	H 22	H 22	機能診断	3,098
	新城上堰	青森市	120.0 ha	H 23	H 23	機能診断	2,163
	館堰幹線水路	青森市	311.0 ha	H 26	H 26	機能診断	3,758
	内堰用水路	青森市	311.0 ha	H 26	H 26	機能診断	
	両堰掛用水路	青森市	311.0 ha	H 26	H 26	機能診断	2,873
	久井名排水機場	青森市	247.0 ha	H 28	H 28	機能診断	
	奥内幹線水路	青森市	201.5 ha	H 29	H 29	機能診断	8,359
	豊源頭首工	青森市	201.5 ha	H 29	H 29	機能診断	
	小国幹線水路	外ヶ浜町	215.0 ha	H 29	H 29	機能診断	3,866
	郷沢幹線排水路	蓬田村	100.0 ha	H 29	H 29	機能診断	
	本郷ダム	青森市	121.0 ha	H 30	H 30	機能診断	5,422
関根頭首工	青森市	159.6 ha	H 30	H 30	機能診断		
環境公共推進技術実践事業	吉野田	青森市		H 22	H 23	土壌硬化剤利用畦溝畔他	5,867