

冬期閉鎖解除情報一覧

青森県県土整備部道路課
令和6年4月17日14時00分現在

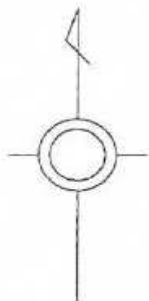
対象 番号	路線名	閉鎖区間			解除日時		備考	
		起点	終点	延長	解除予定日	変更解除予定日		
23	(主)青森田代十和田線	青森市田代十文字	十和田市増沢	13.8	km	4月25日 12:00	4月19日 12:00	予定を早めて解除

※1 天候の状況によっては変更になる場合があります。





※2 冬期閉鎖解除の情報は青森みち情報、青森県道路課X(旧Twitter)【ユーザー名 aomoriken_douro】にも掲載しています。

(対象番号は配布の雪道安全マップでお知らせしている対象番号と同じです。)

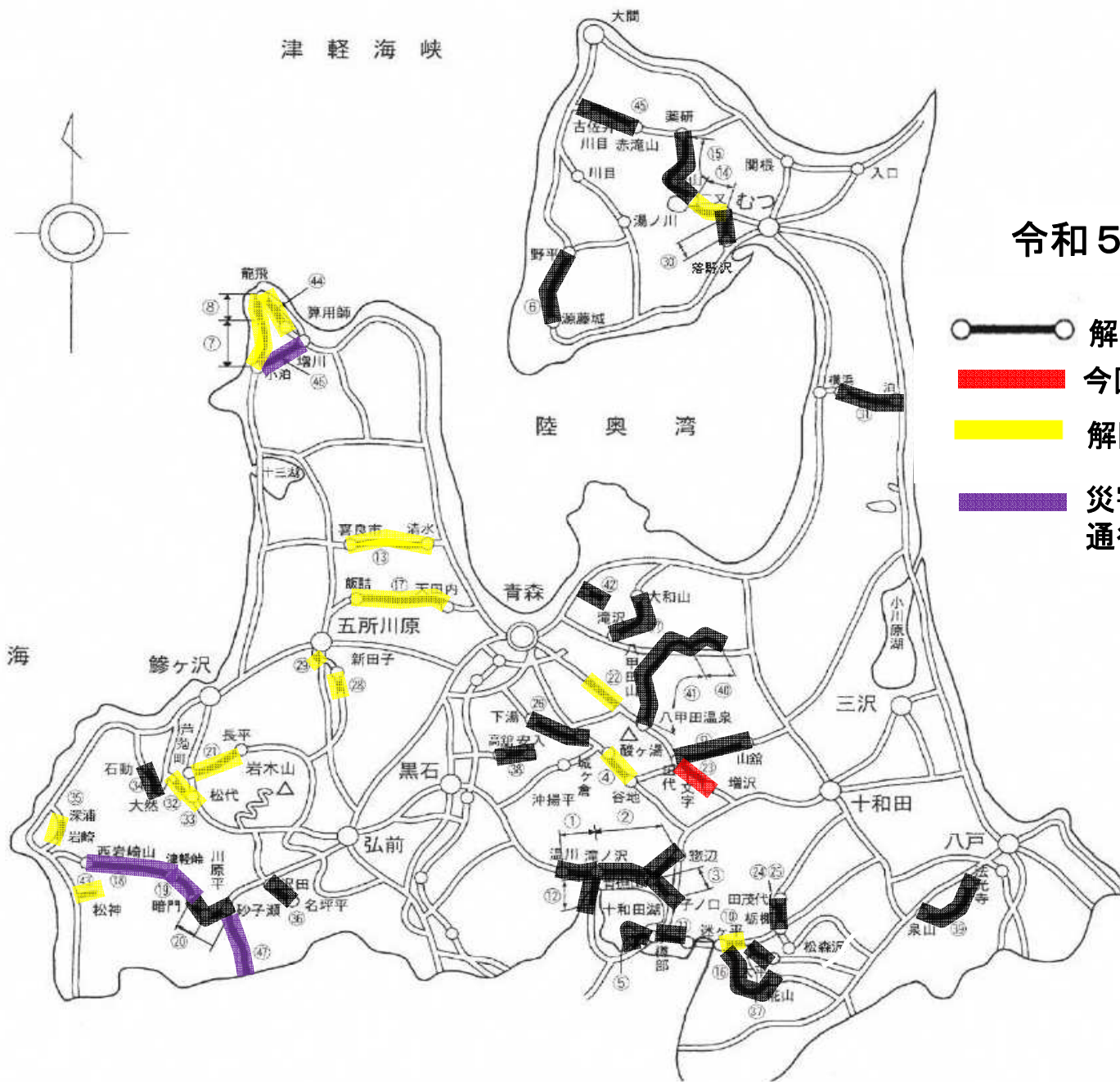
津 軽 海 峡



令和5年度冬期閉鎖区間

-  解除予定区間
-  今回解除区間 4/19
-  解除済み区間
-  災害による
通行止め区間

日 本 海



太 平 洋

令和5年度 冬期閉鎖路線一覽表

令和6年4月17日

対象 番号	道路 種別	路線 番号	路 線 名	閉 鎖 区 間		区間距離 (km)	閉 鎖 日 時		解除日	備 考
				起 点	終 点		閉鎖予定	解除予定		
1	国	102	国道102号	平川市温川	～ 平川市滝ノ沢	4.9	11 / 24 17時	～ 4 / 25 12時		
2	国	102	国道102号	平川市滝ノ沢	～ 十和田市惣辺	19.7	11 / 24 17時	～ 4 / 25 12時		
3	国	102	国道102号	十和田市青楓山	～ 十和田市子ノ口	6.0	11 / 24 17時	～ 4 / 25 12時		
4	国	103	国道103号	青森市酸ヶ湯	～ 十和田市谷地	8.0	11 / 24 17時	～ 4 / 1 9時	4月1日	八甲田・十和田ゴールドライン
5	国	103	国道103号	十和田市宇樽部	～ 十和田市休屋	6.0	11 / 24 17時	～ 4 / 25 12時		旧道
6	国	338	国道338号	佐井村野平	～ むつ市脇野沢源藤城	18.2	11 / 24 17時	～ 4 / 25 12時		海峡ライン
7	国	339	国道339号	中泊町小泊	～ 中泊町中小泊山国有林	8.7	11 / 15 17時	～ 4 / 1 12時	4月1日	竜泊ライン
8	国	339	国道339号	中泊町中小泊山国有林	～ 外ヶ浜町三厩龍浜	11.0	11 / 15 17時	～ 4 / 25 12時	4月19日	竜泊ライン
9	国	394	国道394号	七戸町山館	～ 青森市田代十文字	15.8	11 / 24 17時	～ 4 / 25 12時		
10	国	454	国道454号	新郷村二ノ倉	～ 秋田県境	10.0	11 / 24 17時	～ 4 / 1 12時	4月1日	
11	国	454	国道454号	秋田県境	～ 十和田市宇樽部	4.3	11 / 24 17時	～ 4 / 25 12時		
12	国	454	国道454号	秋田県境	～ 平川市滝ノ沢	0.2	11 / 24 17時	～ 未定		
13	主	2	屏風山内真部線	五所川原市金木町喜良市	～ 青森市清水	19.0	11 / 24 17時	～ 4 / 1 12時	4月1日	
14	主	4	むつ恐山公園大畑線	むつ市二又	～ むつ市恐山	7.6	11 / 24 17時	～ 4 / 20 12時	4月20日	恐山街道
15	主	4	むつ恐山公園大畑線	むつ市恐山	～ むつ市大畑町薬研	14.5	11 / 24 17時	～ 4 / 25 12時		恐山街道
16	主	21	田子十和田湖線	田子町花山	～ 新郷村迷ヶ平	14.3	11 / 24 17時	～ 4 / 25 12時		
17	主	26	青森五所川原線	青森市天田内	～ 五所川原市飯詰	16.6	災害による通行止め	～ 4 / 25 12時	4月19日	津軽あすなろライン
18	主	28	岩崎西目屋弘前線	深浦町西岩崎山	～ 西目屋村津軽峠	40.6	災害による通行止め(解除未定)			白神ライン
19	主	28	岩崎西目屋弘前線	西目屋村暗門	～ 西目屋村暗門	8.7	災害による通行止め	～ 5 / 30 12時		白神ライン
20	主	28	岩崎西目屋弘前線	西目屋村暗門	～ 西目屋村砂子瀬	7.4	11 / 10 16時半	～ 4 / 25 12時		白神ライン
21	主	30	岩木山環状線	鱒ヶ沢町声泡町	～ 鱒ヶ沢町長平町	6.9	11 / 24 17時	～ 4 / 20 12時	4月15日	ネックレスロード
22	主	40	青森市代十和田線	青森市嘉瀬子内	～ 青森市駒込	7.0	11 / 24 17時	～ 4 / 1 12時	4月1日	
23	主	40	青森市代十和田線	青森市田代十文字	～ 十和田市増沢	13.8	11 / 24 17時	～ 4 / 25 12時	4月19日	
24	主	45	十和田三戸線	新郷村田茂代	～ 新郷村石無坂	1.1	11 / 24 17時	～ 4 / 25 12時		通行不能区間有
25	主	45	十和田三戸線	新郷村川代	～ 新郷村小坂	2.6	11 / 24 17時	～ 4 / 25 12時		
26	—	122	酸ヶ湯高田線	青森市酸ヶ湯	～ 青森市荒川(下湯ダム)	13.5	11 / 24 17時	～ 5 / 30 12時		
27	—	123	清水川滝沢野内線	平内町外童子(大和山)	～ 青森市滝沢	13.4	11 / 24 17時	～ 5 / 30 12時		
28	—	158	胡桃館鶴田線	鶴田町山道		1.0	11 / 24 17時	～ 4 / 1 12時	4月1日	
29	—	159	大泉姥笥線	五所川原市姥笥		0.5	11 / 24 17時	～ 4 / 1 12時	4月1日	
30	—	174	長坂大湊線	むつ市二又	～ むつ市落野沢	3.0	11 / 24 17時	～ 4 / 25 12時		
31	—	179	泊陸奥横浜(停)線	六ヶ所村泊	～ 横浜町太郎須田	15.5	11 / 24 17時	～ 5 / 30 12時		
32	—	190	松代町陸奥赤石(停)線	鱒ヶ沢町松代町	～ 鱒ヶ沢町深谷町黒森	4.0	11 / 24 17時	～ 4 / 20 12時	4月18日	
33	—	190	松代町陸奥赤石(停)線	鱒ヶ沢町深谷町黒森	～ 鱒ヶ沢町小森町	3.8	11 / 30 17時	～ 4 / 20 12時	4月18日	通行不能区間有
34	—	191	種里町柳田線	鱒ヶ沢町一ツ森	～ 深浦町石動	9.7	11 / 30 17時	～ 5 / 30 12時		通行不能区間有
35	—	192	岩崎深浦線	深浦町岩崎	～ 深浦町深浦	5.8	災害による通行止め	～ 4 / 10 12時	4月10日	
36	—	204	相馬常盤野線	弘前市沢田	～ 西目屋村田代	6.2	11 / 30 17時	～ 5 / 15 12時		
37	—	216	戸来岳貝守線	新郷村空沼	～ 三戸町大平	6.8	11 / 24 17時	～ 5 / 15 12時		
38	—	226	酸ヶ湯黒石線	黒石市大川原	～ 黒石市高館	18.1	11 / 30 17時	～ 5 / 30 12時		通行不能区間有
39	—	227	名久井岳公園線	三戸町泉山	～ 南部町法光寺	4.6	11 / 24 17時	～ 4 / 25 12時		
40	—	242	後平青森線	七戸町中間館	～ 七戸町中間館	4.4	11 / 24 17時	～ 5 / 30 12時		
41	—	242	後平青森線	七戸町中間館	～ 青森市田代	16.5	11 / 24 17時	～ 5 / 30 12時		
42	—	269	増田浅虫線	平内町増田	～ 青森市浅虫	3.0	11 / 24 17時	～ 5 / 30 12時		
43	—	280	十二湖公園線	深浦町松神		2.7	11 / 30 17時	～ 4 / 1 12時	4月1日	
44	—	281	三厩(停)竜飛崎線	外ヶ浜町三厩算用師	～ 外ヶ浜町三厩板郷	10.1	11 / 24 17時	～ 4 / 25 12時	4月19日	あじさいロード
45	—	284	薬研佐井線	むつ市大畑町赤滝山	～ 佐井村古佐井川目	20.8	11 / 24 17時	～ 5 / 15 12時		あすなろライン
46	—	286	三厩小泊線	外ヶ浜町三厩増川山	～ 中泊町小泊	19.2	災害による通行止め	～ 5 / 30 12時		ひば峡道
47	—	317	西目屋二ツ井線	西目屋村砂子瀬	～ 秋田県境	14.8	災害による通行止め(解除未定)			

解除日は赤字: 今回解除が確定した区間、黒字: 前回まで発表の解除区間

注: 解除予定前の降雪の状況によって、解除予定が変更する場合があります。