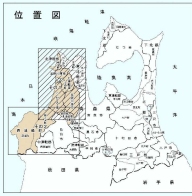


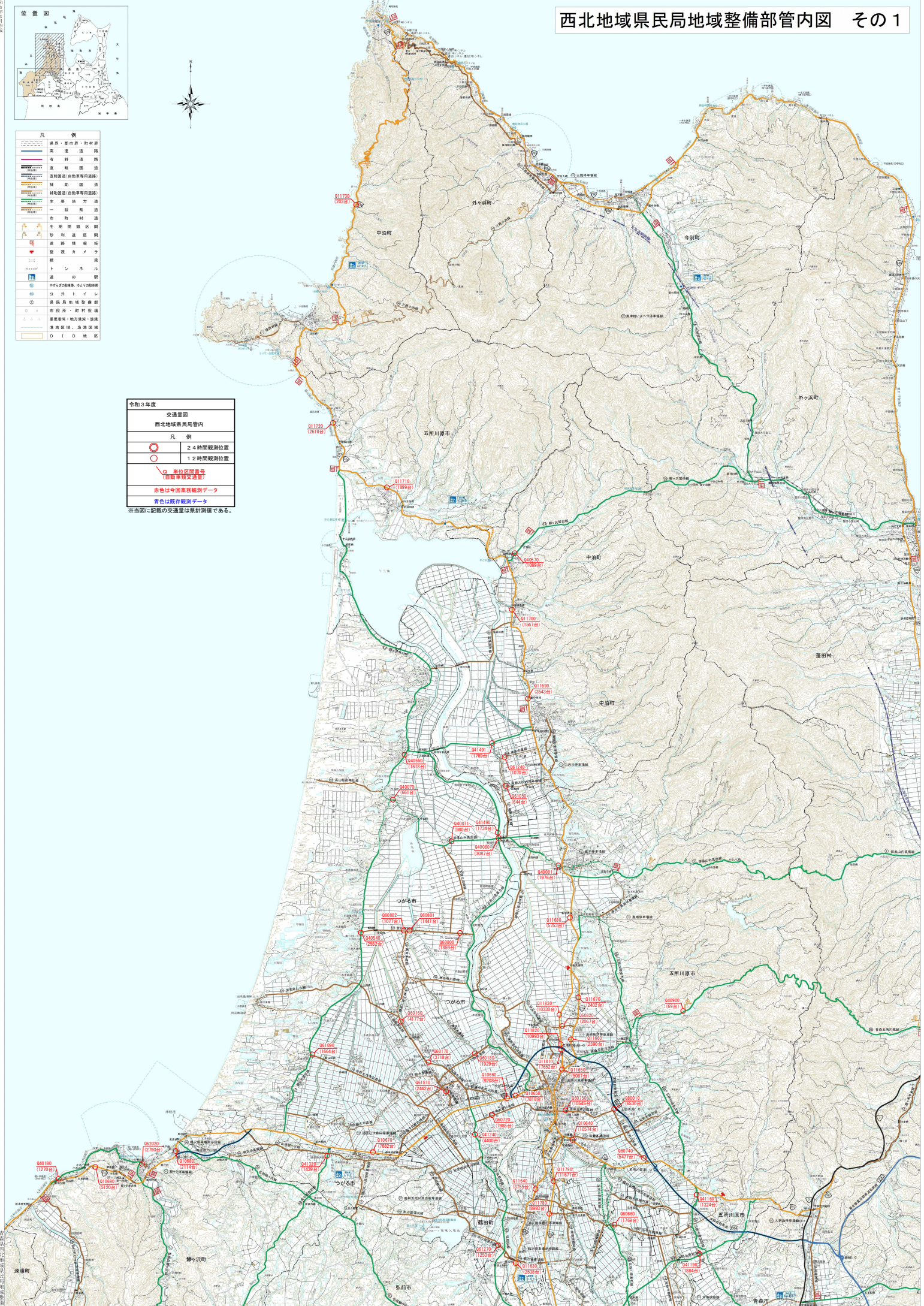
西北地域県民局地域整備部管内図 その1



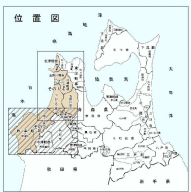
- 凡例
- 国道、都道府県、町村道
 - 高速道路
 - 有料道路
 - 連絡道路
 - 連絡道路(自動車専用道路)
 - 補助道路
 - 補助道路(自動車専用道路)
 - 主要幹線方面
 - 一般幹線方面
 - 都府県道
 - 冬季閉鎖区間
 - 砂利運送区間
 - 道路種別
 - 監視カメラ
 - 橋
 - トンネル
 - 道の駅
 - バス停留所
 - バス待合所
 - バストイレ
 - 国民休暇村
 - 都府県・町村役場
 - 商業地域・地方公共団体
 - 商業地域・商業地域
 - D I D 施設

令和3年度	
交通量調査	
西北地域県民局管内	
凡例	
○	2.4時間観測位置
○	1.2時間観測位置
○	農村道路調査(自動車交通量)
○	赤色は今年業務観測データ
○	青色は既存観測データ

※当図に記載の交通量は概算値である。



西北地域県民局地域整備部管内図 その2



令和3年度	
交通量図	
西北地域県民局管内	
凡例	
	24時間観測位置
	12時間観測位置
	単位区間番号 (自動車専用交通量)
	青色は今回業務観測データ
	青色は既存観測データ

※当図に記載の交通量は累計測値である。

